

# 四日市・菰野エリア 周辺観光スポット



## 84 三重県民の森

自然豊かな鈴鹿山脈釈迦ヶ岳の麓に広がる森林公園。森林浴や野鳥観察、アスレチックコースなど四季折々の自然を楽しむことができる。  
TEL 059-394-2350

MAPCODE 566477140\*25 MAP P10 C-2

走行距離  
約56km

## 絶景みはらし満喫コース

### ルート案内図



### 四日市IC

約11km ↓



### 94 御在所ロープウェイ

約16km ↓




### 7 四日市市ふれあい牧場

動物と触れあいながら茶畑や伊勢湾の眺めも楽しめます。約20km ↓



### 56 四日市港ポートビル

14階の展望室から四日市港を一望できます。約5km ↓



### 53 垂坂公園・羽津山緑地

伊勢湾や鈴鹿の山々を望めます。夜景スポットとしても有名。約4km ↓



### 四日市東IC

## 菰野 KOMONO



### 80 福王神社

聖徳太子の命により奉じられたと伝えられる毘沙門天を祀る。境内には、太子杉と呼ばれる推定樹齢1000年を越える巨大な杉がある。

MAPCODE 566597677\*10 MAP P10 A-2

### 81 八風キャンプ場

手付かずの自然をそのままに活かして魚釣りや水遊びができ、子どもから大人まで楽しめる。



MAPCODE 566565656\*87 MAP P10 B-2


### 82 田光(たひか)のシデコブシ及び湿地生物生息地

シデコブシはモクレン科の木で、およそ650万年前に存在した巨大な湖・東海湖の周辺に自生し、これまで生き続けてきた植物の一つとされている。平成17年に国の天然記念物に指定。



MAPCODE 38841861\*24 MAP P11 B-2

### 83 竹成五百羅漢



小高く盛った土山に約500体の石の神様と仏様が仲良く並んでおり、神仏混淆の様子は全国的にも珍しい。この中には必ず自分と似た顔があるとか。藤の花の名所としても知られる。

MAPCODE 38752398\*76 MAP P11 B-2

### 85 尾高キャンプ場

立木の中のテントサイトには水遊びができる人工の小川がある。キャンプ場からの眺めも最高で、四日市から名古屋にかけてのパノラマ夜景と満天の星が堪能できる。



MAPCODE 566477398\*33 MAP P10 B-2

### 86 尾高観音

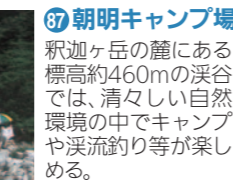
樹齢約300年の檜が参道の両側に高くそびえ、訪れる者を凜然とした雰囲気包む。六角堂には聖徳太子の作といわれる千手観音菩薩立像が安置されている。



MAPCODE 566477792\*01 MAP P10 B-2

### 87 朝明キャンプ場

釈迦ヶ岳の麓にある標高約460mの渓谷では、清々しい自然環境の中でキャンプや溪流釣り等が楽しめる。



MAPCODE 566442778\*01 MAP P10 C-1

### 88 蟄池(かにいけ)

鈴鹿山系に降った雨水が伏流水となって湧き出ている池。日本名水百選に選ばれた智積養水(8)の源となっている。



MAPCODE 38605302\*55 MAP P11 D-3

### 89 見性寺(けんしょうじ)

菰野藩主土方家の菩提寺で、書院の玄関は名工・高木藤造の作。藩主の愛用した鎧、旗、屏風や文献など貴重な文化財が保管されている。桜やつつじの名所にもなっている。



MAPCODE 38602423\*58 MAP P11 D-2

### 90 パラミタミュージアム (paramita museum)


池田満寿夫の陶彫・般若心経シリーズをはじめ、幅広いコレクションを所蔵。魅力あふれる企画展、自然とアートが調和するパラミタガーデン等、アートの魅力に満ちた空間。TEL 059-391-1088



MAPCODE 566359124\*80 MAP P10 C-2

### 91 菰野陶芸村

菰野陶芸村には、複数の陶芸家のギャラリーやアトリエ等が集まっている。予約をすれば、誰でも作陶、絵付けなど本格的な陶芸を体験でき、世界で一つの自分の器や記念品が作れる。



MAPCODE 566386225\*57 MAP P10 C-2

### 92 鳥居道山(とりいどやま)キャンプ場

湯の山温泉、御在所岳に近く、鈴鹿スカイライン入り口に位置する鳥居道山キャンプ場は、杉木立の中にバンガローを配置したキャンプ場。



MAPCODE 566384355\*47 MAP P10 C-1

### 96 大石公園

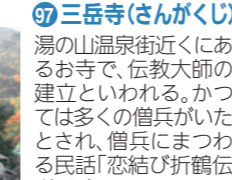
三滝川上流の湯の山温泉街にある公園。推定で800トン、川の中に転がっている石としては県下で最大といわれる「湯の山の大石」がある。



MAPCODE 566353400\*83 MAP P10 C-1

### 97 三岳寺(さんかくじ)

湯の山温泉街近くにあるお寺で、伝教大師の建立といわれる。かつては多くの僧兵がいたとされ、僧兵にまつわる民話「恋結び折鶴伝説」も伝わる。



MAPCODE 566353409\*18 MAP P10 C-1

## 鈴鹿の山々

三重と滋賀にまたがる鈴鹿の山々(鈴鹿山脈)は、1000メートル前後の山々と多くの渓谷に恵まれ、本州の最狭部に位置することから日本海側、太平洋側双方の多くの種類の植物を見ることができるほか、特別天然記念物に指定されているニホンカモシカをはじめ多様な動物が生息しています。

また古来から伊勢と近江の国境の山々として様々な史実や伝説が語りつがれています。中でも、御池岳、藤原岳、竜ヶ岳、釈迦ヶ岳、御在所岳、鎌ヶ岳、入道ヶ岳などは多くの登山者に親しまれています。

北勢地域から見る鈴鹿の山々は春の新緑、夏の夕焼け、秋の紅葉、冬の雪景色と様々な姿を変えその魅力を見せてくれます。

※鈴鹿山脈、各山への登山にあたっては、十分な装備と準備が必要です。



御在所岳からの眺め



藤原岳



竜ヶ岳



ニホンカモシカ



フクジュソウ



キリシマミドリシジミ

## 花の名所

### 梅

桑名市 なばなの里 8  
いなべ市 いなべ市農業公園(梅林公園) 42  
四日市市 南部丘陵公園 66

### 桜

木曾岬町 鍋田川桜並木 1  
桑名市 九華公園 18  
桑名市 R23~長島温泉間 MAPCODE 38747713\*80  
いなべ市 勝泉寺(しだれ桜) 40  
四日市市 富田十四川 MAPCODE 38618156\*12  
四日市市 海蔵川 MAPCODE 38525255\*43  
鈴鹿市 子安観音寺(白子の不断桜) 107  
鈴鹿市 旭化成ケミカルズ鈴鹿工場敷地内桜並木 MAPCODE 38124318\*45  
亀山市 正法寺山荘跡 138

### 藤

菰野町 竹成五百羅漢 83  
亀山市 太歳寺 長尺藤 131

### ぼたん

いなべ市 いなべ市農業公園 42



なばなの里(桑名市)

宮妻峽・もみじ谷(四日市市)



旭化成ケミカルズ鈴鹿工場敷地内桜並木(鈴鹿市)



亀山公園 菖蒲園(亀山市)



東員町コスモス畑(東員町)

### 菖蒲

桑名市 九華公園 18  
桑名市 アイリスパークみぞの 27  
亀山市 亀山公園(菖蒲園) 128

### つつじ

菰野町 御在所岳 94  
鈴鹿市 伊奈富神社 110

### あじさい

いなべ市 万葉の里公園 38  
亀山市 観音山公園 137

### ハマヒルガオ

四日市市 吉崎海岸 69  
鈴鹿市 鼓ヶ浦海水浴場周辺 105

### コスモス

桑名市 なばなの里 8  
東員町 東員町コスモス畑(役場周辺) 35

### 紅葉

いなべ市 聖宝寺 44  
四日市市 宮妻峽・もみじ谷 79  
菰野町 御在所岳 94



鍋田川桜並木(木曾岬町)



太歳寺の長尺藤(亀山市)



鼓ヶ浦海岸のハマヒルガオ(鈴鹿市)

※この他、なばなの里(桑名市)、南部丘陵公園(四日市市)等では、一年を通じて様々な花を楽しむことができます。