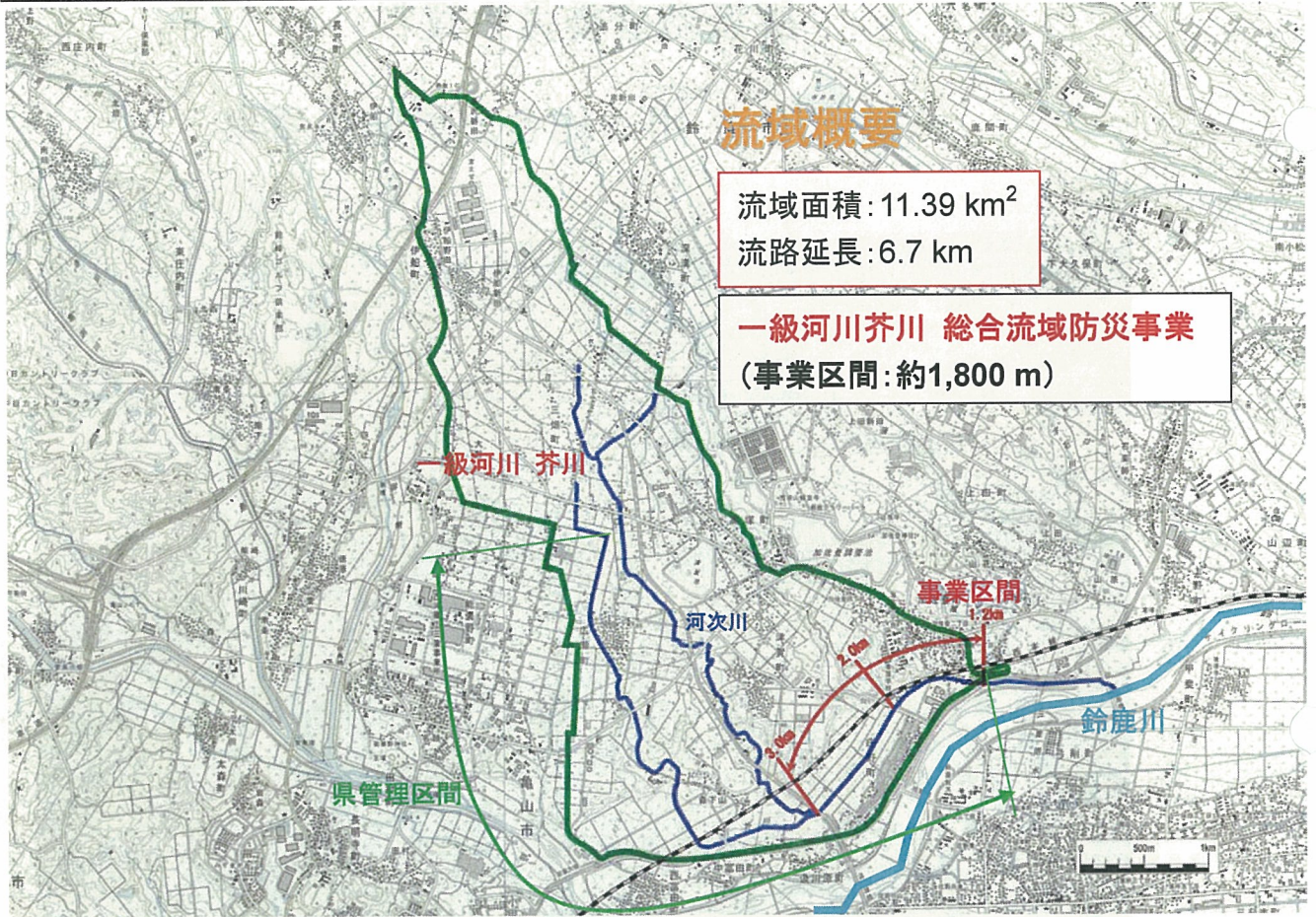


# 位置図

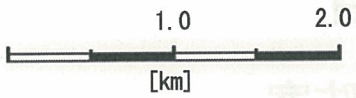


## 流域概要

流域面積: 11.39 km<sup>2</sup>  
流路延長: 6.7 km

一級河川芥川 総合流域防災事業  
(事業区間: 約1,800 m)

 : 芥川流域



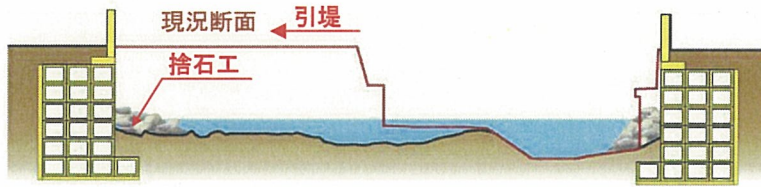
# 概要図

## 標準断面

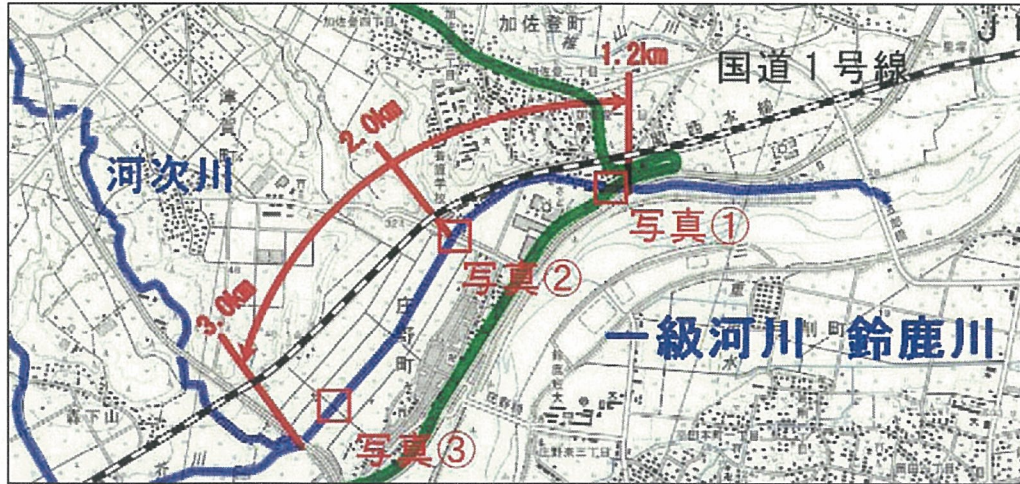
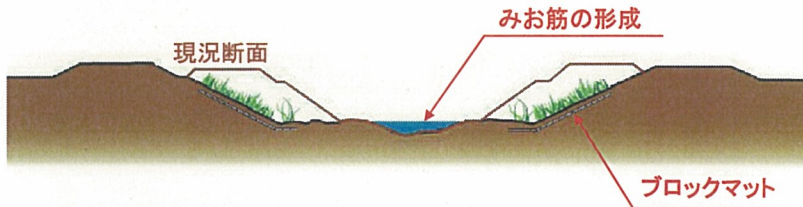
### 【多自然工法】

- 改修区間全体で捨石の配置や滞筋の形成等、河川環境に配慮した多自然工法を採用しています。

## 直壁護岸区間(1.2~2.0km)



## 築堤区間(2.0~3.0km) : 写真②より上流



①事業区間下流



②事業区間中流



③事業区間上流

