

資料 9

平成21年度

検査執行部署	県土整備部 入札管理室
--------	----------------

検査対象部署	志摩建設事務所
--------	---------

年度末検査執行計画箇所調書

(検査日程一覧表)

工事検査担当



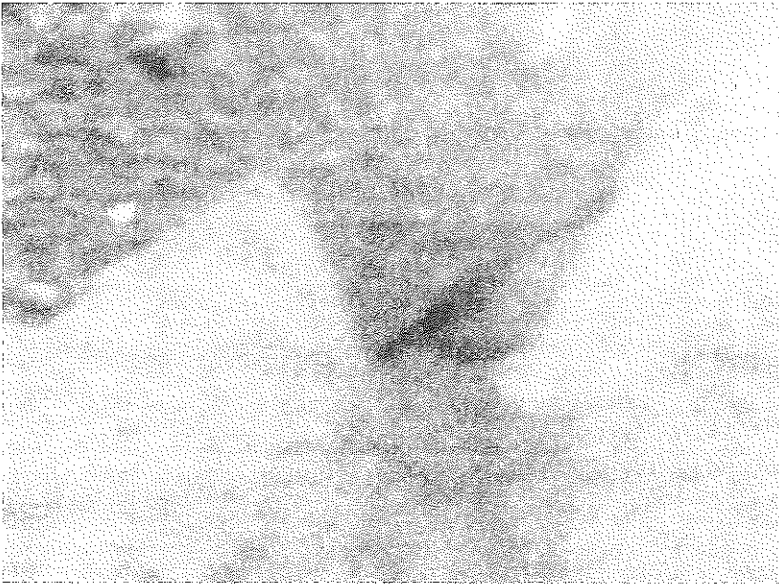
出処：県土整備部工事検査担当 提供資料

ファイル更新日H22.3.25




資料 10

チリ地震 津波被災写真

撮影日：平成22年3月3日(水)

	仮置きマウンド
	写真方向①
	仮置きマウンド
	写真方向②
	仮置きマウンド
	写真方向③

出処: 部内サーバー チリ地震 被災確認写真 ファイル更新日H22.3.18

	基礎捨石
	写真方向①
	基礎捨石
	写真方向②
	基礎捨石
	写真方向③

出処: 部内サーバー チリ地震 被災確認写真 ファイル更新日H22.3.18

Windows Explorer window showing a file list of JPEG images. The address bar shows a path to a folder containing disaster confirmation photos. A preview window for PIC_0207.JPG is open on the right.

名前	写真の撮影日	更新日時	種類	サイズ	大きさ
PIC_0199.JPG		2010/03/03 15:52	JPEG イメージ	333 KB	1280 x 960
PIC_0200.JPG		2010/03/03 15:52	JPEG イメージ	398 KB	1280 x 960
PIC_0201.JPG		2010/03/03 15:53	JPEG イメージ	401 KB	1280 x 960
PIC_0202.JPG		2010/03/03 15:53	JPEG イメージ	312 KB	1280 x 960
PIC_0203.JPG		2010/03/03 15:56	JPEG イメージ	335 KB	1280 x 960
PIC_0204.JPG		2010/03/03 15:57	JPEG イメージ	413 KB	1280 x 960
PIC_0205.JPG		2010/03/03 15:57	JPEG イメージ	336 KB	1280 x 960
PIC_0206.JPG		2010/03/03 15:57	JPEG イメージ	363 KB	1280 x 960
PIC_0207.JPG		2010/03/03 15:58	JPEG イメージ	349 KB	1280 x 960
PIC_0208.JPG		2010/03/03 15:59	JPEG イメージ	367 KB	1280 x 960
PIC_0209.JPG		2010/03/03 15:59	JPEG イメージ	338 KB	1280 x 960
PIC_0210.JPG		2010/03/03 15:59	JPEG イメージ	340 KB	1280 x 960
PIC_0211.JPG		2010/03/03 15:59	JPEG イメージ	323 KB	1280 x 960
PIC_0212.JPG		2010/03/03 16:00	JPEG イメージ	345 KB	1280 x 960
PIC_0213.JPG		2010/03/03 16:00	JPEG イメージ	343 KB	1280 x 960
PIC_0214.JPG		2010/03/03 16:00	JPEG イメージ	343 KB	1280 x 960
PIC_0215.JPG		2010/03/03 16:01	JPEG イメージ	325 KB	1280 x 960
PIC_0216.JPG		2010/03/03 16:01	JPEG イメージ	323 KB	1280 x 960
PIC_0217.JPG		2010/03/03 16:01	JPEG イメージ	309 KB	1280 x 960
PIC_0218.JPG		2010/03/03 16:01	JPEG イメージ	331 KB	1280 x 960
PIC_0219.JPG		2010/03/03 16:03	JPEG イメージ	330 KB	1280 x 960
PIC_0220.JPG		2010/03/03 16:03	JPEG イメージ	325 KB	1280 x 960
PIC_0221.JPG		2010/03/03 16:04	JPEG イメージ	346 KB	1280 x 960
PIC_0222.JPG		2010/03/03 16:04	JPEG イメージ	345 KB	1280 x 960
PIC_0223.JPG		2010/03/03 16:05	JPEG イメージ	329 KB	1280 x 960
PIC_0224.JPG		2010/03/03 16:05	JPEG イメージ	318 KB	1280 x 960
PIC_0225.JPG		2010/03/03 16:05	JPEG イメージ	342 KB	1280 x 960
PIC_0226.JPG		2010/03/03 16:06	JPEG イメージ	328 KB	1280 x 960
PIC_0227.JPG		2010/03/03 16:06	JPEG イメージ	331 KB	1280 x 960
PIC_0228.JPG		2010/03/03 16:06	JPEG イメージ	322 KB	1280 x 960
PIC_0229.JPG		2010/03/03 16:06	JPEG イメージ	389 KB	1280 x 960
PIC_0230.JPG		2010/03/03 16:07	JPEG イメージ	411 KB	1280 x 960
PIC_0231.JPG		2010/03/03 16:07	JPEG イメージ	317 KB	1280 x 960
PIC_0232.JPG		2010/03/03 16:07	JPEG イメージ	349 KB	1280 x 960
PIC_0233.JPG		2010/03/03 16:08	JPEG イメージ	331 KB	1280 x 960

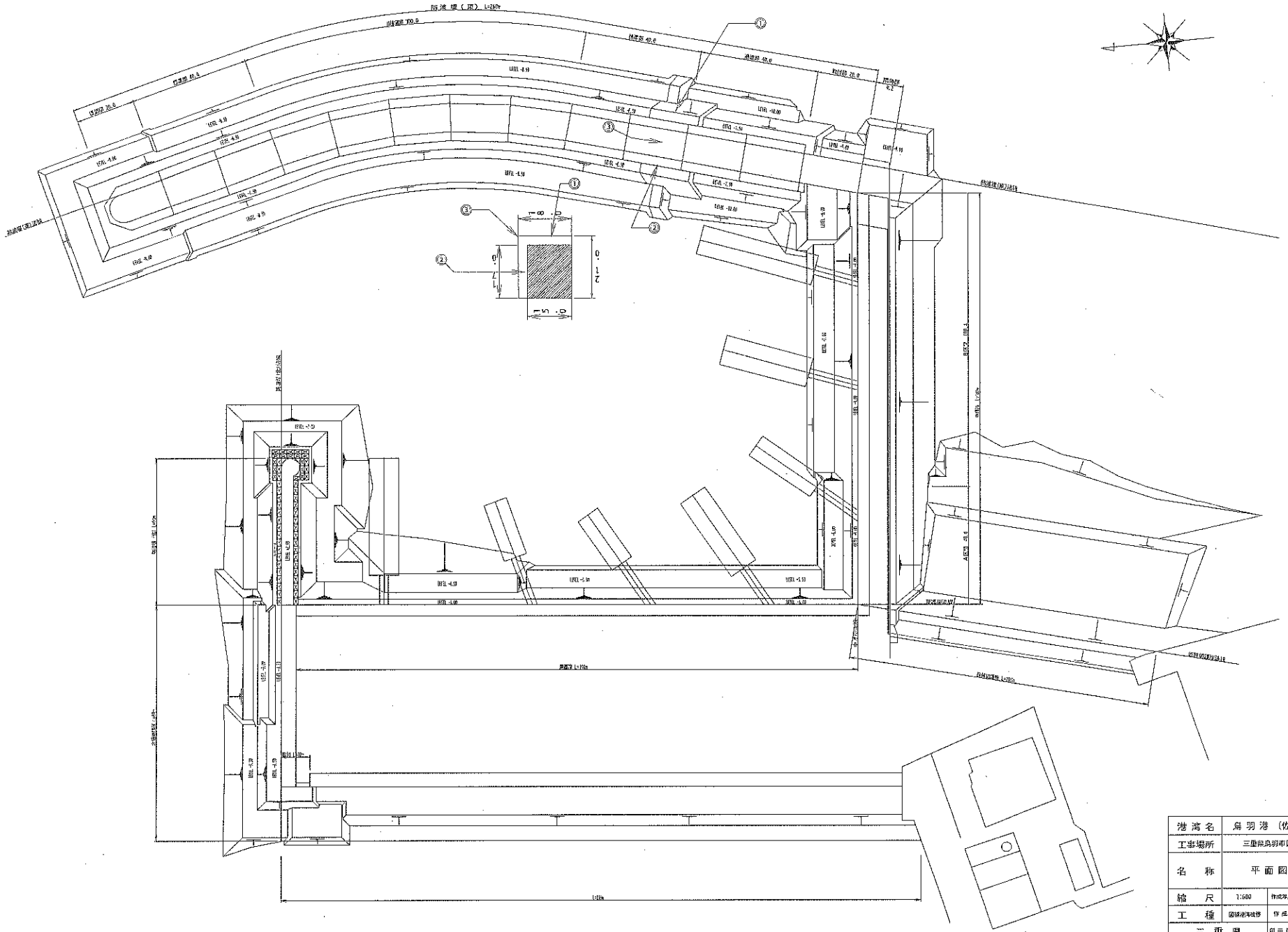
Taskbar: 公共事業運営室 | 送信済みアイテム | 送信済みアイテム | 中間報告(H24) | 災害(水中) | PIC_0207.JPG | Microsoft Excel | 20:49

出処: 部内サーバー チリ地震 被災確認写真

4

写真ファイル更新日H22.3.3

平面図 s=1/600, u:m



港湾名	鳥羽港 (佐田浜地区)		
工事場所	三重県鳥羽市佐田浜地区内		
名称	平面図		
縮尺	1:600	作成年月日	
工種	図様制作	作成者	
三重県	図番	図番	/