



三重県公報

県章

平成元年1月20日 金曜日 号外

目次

公安委告示

- 道路交通法の規定に基づく交通規制等の一部改正 (公安委員会) 1

公安委告示

三重県公安委員会告示第2号

道路交通法の規定に基づく交通規制等(昭和45年三重県公安委員会告示第4号)の一部を次のように改正する。

平成元年1月20日

三重県公安委員会委員長 栗原五郎

四日市北警察署の項別表第2(3)中

31	市道 中町宮町線	四日市市富田2丁目14番13号先 から 四日市市富田2丁目4番1号先 までの270メートルの間	北進禁止	終日
32	市道 富田浜18号	四日市市富田浜元町11番13号先 から 四日市市富田浜元町11番22号先 までの80メートルの間	西進禁止	終日

を

31		削	除		
32	車両。ただし、自転車 を除く。	市道 富田浜18号	四日市市富田浜元町11番13号 (一本松)先から 四日市市富田浜元町11番22号 (豊栄橋)先までの80メートル の間	西進禁止	終日

に改める。

四日市北警察署の項別表第2(4)中

6		市道 茂福5号 線	四日市市富田浜町3番 11号先市道茂福5号線 と県道赤須賀四日市線 の交差点	市道茂福5号線を東進 した場合の県道赤須賀 四日市線への左右折	終日
---	--	-----------------	---	---------------------------------------	----

7			市道茂福5号線を西進した場合の県道赤須賀四日市線への左右折	終 日	
8	国道23号	三重郡川越町大字南福崎310番地先国道23号と町道福崎8号線の交差点	国道23号を南進した場合の町道福崎8号線への右折	終 日	
6		削	除		
7		削	除		
8	大型自動車、大型特殊自動車	国道23号	三重郡川越町大字南福崎310番地先国道23号と町道福崎8号線の交差点	国道23号を南進した場合の町道福崎8号線への右折	終 日
324	車両。ただし、自転車を除く。	市道西町宮町線	四日市市東富田町4番1号先市道西町宮町線と市道中町宮町線の交差点	市道西町宮町線を東進した場合の市道中町宮町線への左折	終 日
325				市道西町宮町線を西進した場合の市道中町宮町線への右折	終 日
326		県道四日市環状線	四日市市富田一丁目26番22号先県道四日市環状線と市道南町3号線の交差点	県道四日市環状線を東進した場合の市道南町3号線への左折	終 日
324		削	除		
325		削	除		
326	車両。ただし、自転車を除く。	県道四日市環状線	四日市市富田一丁目26番22号先県道四日市環状線と市道南町3号線の交差点	県道四日市環状線を東進した場合の市道南町3号線への左折	終 日
337	車両。ただし、自転車を除く。	市道宮町2号線	四日市市富田二丁目14番1号先市道中町宮町線と市道宮町2号線の交差点	市道宮町2号線を西進した場合の市道中町宮町線への右折	終 日
338		市道宮町3号線	四日市市富田二丁目4番4号先市道中町宮町線と市道宮町3号線の交差点	市道宮町3号線を西進した場合の市道中町宮町線への右折	終 日

339	県道四日市多度線	四日市市平町19番1号先県道四日市多度線と市道松武町平町4号線の交差点	県道四日市多度線を西進した場合の市道松武町平町4号線への右折	終 日	
337		削	除		
338		削	除		
339	車両。ただし、自転車を除く。	県道四日市多度線	四日市市平町19番1号先県道四日市多度線と市道松武町平町4号線の交差点	県道四日市多度線を西進した場合の市道松武町平町4号線への右折	終 日
383	車両。ただし、自転車を除く。	県道小牧小杉線	四日市市生桑町26番地先県道小牧小杉線と市道生桑町23号線の交差点	県道小牧小杉線を北進した場合の市道生桑町23号線への左折	〃
384				県道小牧小杉線を南進した場合の市道生桑町23号線への右折	〃
385		国道365号	四日市市生桑町129番地先国道365号と市道生桑町23号線の交差点	国道365号を西進した場合の市道生桑町23号線への右折	〃
383	車両。ただし、自転車を除く。	県道小牧小杉線	四日市市生桑町26番地先県道小牧小杉線と市道生桑町23号線の交差点	県道小牧小杉線を北進した場合の市道生桑町23号線への左折	午前7時から午前8時30分まで。ただし、日曜、休日は除く。
384				県道小牧小杉線を南進した場合の市道生桑町23号線への右折	〃
385		国道365号	四日市市生桑町129番地先国道365号と市道生桑町23号線の交差点	国道365号を西進した場合の市道生桑町23号線への右折	〃
398	車両	市道丸内2号線	四日市市中村町2994番地先県道中村富田線と市道丸内2号線の交差点	市道丸内2号線を東進した場合の県道中村富田線への左折	終 日
399				市道丸内2号線を西進した場合の県道中村富田線への右折	〃

400	大型自動車、大型特殊自動車。ただし、路線バスを除く。	県道山城穴太線	四日市市北山町713番地先県道山城穴太線と県道員弁四日市線の交差点	県道山城穴太線を南進した場合の県道員弁四日市線への左折	〃
-----	----------------------------	---------	-----------------------------------	-----------------------------	---

を

398		削		除	
399		削		除	
400	大型自動車、大型特殊自動車。ただし、路線バスを除く。	県道山城穴太線	四日市市北山町713番地先県道山城穴太線と県道員弁四日市線の交差点	県道山城穴太線を南進した場合の県道員弁四日市線への左折	終日

に改める。

四日市北警察署の項別表第3中

280	県道中村富田線	四日市市中村町字広ヶ谷1018番地の1先 (四日市東インターチェンジ交差点)	交差点	1	有
281	県道山城穴太線	四日市市北山町409番地先 (北山公民館前交差点)	〃	4	有

を

280		削		除	
281	県道山城穴太線	四日市市北山町409番地先 (北山公民館前交差点)	交差点	4	有

に、

412		四日市市霞二丁目8番地の1号先 (第24号岸壁東)		3	無
413	私道霞3号幹線	四日市市霞二丁目7番地の1号先 (第24号岸壁前)		4	無

を

412		四日市市霞二丁目8番地の1号先 (第24号岸壁東)	交差点	2	無
413	私道霞3号幹線	四日市市霞二丁目7番地の1号先 (第24号岸壁前)	交差点	3	無

に、

426	県道 時田朝日線	三重郡朝日町大字糺生2111番地の1先 (八百忠商店前)	交差点	2	無
-----	----------	---------------------------------	-----	---	---

を

426	県道 時田朝日線	三重郡朝日町大字糺生2111番地の1先 (八百忠商店前)	交差点	4	無
-----	----------	---------------------------------	-----	---	---

に改める。

四日市北警察署の項別表第5中

3	高・中・低速車、けん引①②	県道時田朝日線 市道金場時田線	三重郡朝日町大字柿2966番地先から 四日市市羽津1番26号先まで	5,400 メートル	毎時 30キロ メートル
4		県道四日市多度線、平津菰野線、市道八郷中通り線	四日市市大矢知町1101番地の7先から 四日市市山城町45番地の13先まで	5,130 メートル	毎時 30キロ メートル

を

3	高・中・低速車、けん引①②	県道時田朝日線 市道富田時田線	三重郡朝日町大字柿2966番地(柿交差点)先から 四日市市羽津1番26号(内田自転車前)先まで	5,400 メートル	毎時 30キロ メートル
4		県道四日市多度線、市道八郷中通り線	四日市市大矢知町1101番地の7(ヤマサ製麺工場倉庫前)先から 四日市市平津町342番地(千代田橋南詰)先まで	1,930 メートル	毎時 30キロ メートル

に、

122		県道上海老高角線	四日市市赤水町147番地先から 四日市市上海老町710番地先まで	1,100 メートル	毎時 30キロ メートル
123		県道平津菰野線	四日市市上海老町1465番地の101先から 四日市市山城町14番地先まで	2,850 メートル	毎時 30キロ メートル

を

122		県道上海老高角線	四日市市上海老町87番地(山岸正道方)先から 四日市市上海老町710番地(伊藤徹方)先まで	200 メートル	毎時 30キロ メートル
123		県道平津菰野線	四日市市上海老町1465番地の101(安達建次方前)先から 四日市市上海老町1648番地(市川繁市方)先まで	850 メートル	毎時 30キロ メートル

に、

127		市道三重団地生桑線	四日市市三重七丁目2番地先から 四日市市生桑町945番地先まで	1,400 メートル	毎時 30キロ メートル
-----	--	-----------	------------------------------------	---------------	--------------------

128	市道 坂部ヶ丘18 号線	四日市市坂部ヶ丘三丁目1番27 号先から 四日市市坂部ヶ丘三丁目1番18 号先まで	200 メートル	毎時 30キロ メートル
129	国道 365号	四日市市西坂部町3476番地先か ら 四日市市上海老町1633番地の20 先まで	4,200 メートル	毎時 50キロ メートル

を

127	高・中速車、 けん引①	市道 三重団地生 桑線	四日市市三重七丁目2番地(竹 中好巳方前)先から 四日市市生桑町945番地(三重 石綿前)先まで	1,400 メートル	毎時 40キロ メートル
128	高・中・低速 車、けん引 ①②	市道 坂部ヶ丘18 号線	四日市市坂部ヶ丘三丁目1番27 号(スーパー号館前)先から 四日市市坂部ヶ丘三丁目1番18 号(坂部が丘駐在所前)先まで	200 メートル	毎時 30キロ メートル
129	高・中速車	国道 365号	四日市市西坂部町3476番地(江 田橋西交差点)先から 四日市市上海老町1633番地の20 (札場交差点)先まで	4,200 メートル	毎時 50キロ メートル

に、

405	県道 永井保々停 車場線、小 牧小杉線	四日市市西村町3908番地の1先 から 四日市市小牧町南1807番地先ま で	3,260 メートル	毎時 30キロ メートル
406		四日市市小牧町南1807番地先か ら 四日市市山城町45番地の3先ま で	1,700 メートル	毎時 40キロ メートル
407	市道 生桑町59号 線	四日市市生桑町115番地先から 四日市市生桑町165番地の1先 まで	600 メートル	毎時 30キロ メートル

を

405	高・中・低速 車、けん引 ①②	県道 永井保々停 車場線、小 牧小杉線	四日市市西村町3908番地の1 (市川藤吉方)先から 四日市市西村町2942番地(山川 好次方)先まで	1,560 メートル	毎時 30キロ メートル
406	高・中速車、 けん引①		四日市市小牧町南1807番地(小 牧橋南詰交差点)先から 四日市市山城町45番地の3(下 野橋南詰交差点)先まで	1,700 メートル	毎時 40キロ メートル
407	高・中・低速 車、けん引 ①②	市道 生桑町59号 線	四日市市生桑町115番地(九鬼 建材前)先から 四日市市生桑町165番地の1(後 藤マンション前)先まで	600 メートル	毎時 30キロ メートル

に改め、同表530の欄の次に次のように加える。

531	高・中速車、 けん引①	県道 平津菰野線	四日市市平津町342番地(千代 田橋南詰)先から 四日市市山城町1147番地の5 (山城郵便局前)先まで	2,900 メートル	毎時 40キロ メートル
532	高・中・低速 車、けん引 ①②		四日市市山城町1147番地の5 (山城郵便局前)先から 四日市市山城町45番地の13(橋 本酒店)先まで	300 メートル	毎時 30キロ メートル

533	高・中速車		四日市市上海老町1648番地(市 川繁市方)先から 四日市市山城町140番地の8(山 川清次方)先まで	1,500 メートル	毎時 50キロ メートル
534	高・中・低速 車、けん引 ①②		四日市市山城町140番地の8(山 川清次方)先から 四日市市山城町14番地(居酒屋 八風前)先まで	500 メートル	毎時 30キロ メートル
535	高・中速車、 けん引①	県道 上海老高角 線	四日市市赤水町147番地(川村 正孝方)先から 四日市市上海老町87番地(山岸 正道方)先まで	900 メートル	毎時 40キロ メートル
536		県道 永井保々停 車場線	四日市市西村町2942番地(山川 好次方)先から 四日市市西村町2739番地(保々 小学校前)先まで	700 メートル	毎時 40キロ メートル
537	高・中・低速 車、けん引 ①②	県道 小牧小杉線	四日市市西村町2739番地(保々 小学校前)先から 四日市市小牧町南1807番地(小 牧橋南詰)先まで	1,000 メートル	毎時 30キロ メートル

四日市北警察署の項別表第10中

48	三重郡朝日町大字糺生2111番地の1先町道3 の3号線、県道時田朝日線及び町道2の1号 線の交差点(八百忠商店前)	東詰及び西詰から 入る車両	終 日
----	---	------------------	-----

を

48	三重郡朝日町大字糺生2111番地の1先県道時 田朝日線、町道3の3号線及び町道2の1号 線の交差点(八百忠商店前)	南詰及び北詰から 入る車両	終 日
----	---	------------------	-----

に、

1928	四日市市霞二丁目8番地の1号先私道霞3号 幹線と私道霞6号支線の交差点 (第24号岸壁東)	西詰、南詰及び北 詰から入る車両	終 日
1929	四日市市霞二丁目7番地の1号先私道霞3号 幹線と私道霞5号支線の交差点 (第24号岸壁前)	南詰及び北詰から 入る車両	終 日

を

1928	四日市市霞二丁目8番地の1号先私道霞6号 支線と私道霞3号幹線の交差点 (第24号岸壁東)	西詰から入る車両	終 日
1929	四日市市霞二丁目7番地の1号先私道霞3号 幹線と私道霞5号支線の交差点 (第24号岸壁前)	北詰から入る車両	終 日

に改め、同表2130の欄の次に次のように加える。

2131	四日市市富田二丁目14番13号先市道中町元町 線及び市道中町宮町線の交差点 (ハギノフォトスタジオ前)	東詰から入る車両	終 日
------	---	----------	-----

四日市北警察署の項別表第12中

9	市道 末広橋羽津 線	四日市市東阿倉川町853番地の 3先から 四日市市東阿倉川町842番地の 1先まで	130 メートル	終 日
---	------------------	--	-------------	-----

を

9	市道 末広橋羽津線	四日市市東阿倉川町853番地の3(三陽陶器㈱)先から 四日市市東阿倉川町862番地(末広橋北詰)先まで	200 メートル	終日
---	--------------	--	-------------	----

に改める。

四日市北警察署の項別表第15中

3	県道 時田朝日線	三重県朝日町柿1236番地のまがりかど		
4	県道 小牧小杉線	四日市市山城町14番地先のまがりかど		

を

3		削		除		
4	車両。ただし、自転車、小牧小杉線以外の軽車両を除く。	県道 小牧小杉線	四日市市山城町14番地先の曲がり角			

に改める。

四日市北警察署の項別表第19中

9	市道 追分線	四日市市羽津山町6番8号先から 四日市市別名一丁目12番16号先まで	750 メートル	"	"
10	町道 富洲原駅天ヶ須賀線	三重郡川越町大字豊田349番地の4先から 三重郡川越町大字豊田253番地の2先まで	200 メートル		

を

9		削		除		
10	町道 富洲原駅天ヶ須賀線	三重郡川越町大字豊田349番地の4先から 三重郡川越町大字豊田253番地の2先まで	200 メートル	左の区間内の道路標示により区画する道路の部分	駐停車禁止用	

に改める。

四日市南警察署の項別表第8中

59	広域管農団地農道(ミルク道路)	三重郡菟野町大字小島734番地の1先から 三重郡菟野町大字田口新田801番地の1先まで	2,400 メートル		
----	-----------------	--	---------------	--	--

を

59	町道 大規模宿野田口新田線(ミルク道路)	三重郡菟野町大字永井3071番地の3先(新八風橋南詰)から 三重郡菟野町大字田口新田801番地の1先(署境)まで	2,850 メートル		
----	-------------------------	---	---------------	--	--

に改める。

上野警察署の項別表第2(1) 40の欄の次に次のように加える。

41	大型自動車、大型特殊自動車	市道 守田四十九線	上野市四十九町776番地先(福原政吉方前)から 上野市守田町1383番地先(守田浄水場入口前)までの1,000メートル		終日
----	---------------	--------------	--	--	----

上野警察署の項別表第2(4)中

210	市道 四十九久米小学校線		市道四十九久米小学校線を北進した場合の直進及び名阪国道南側側道への右折		"
211	団地内道路	上野市四十九町1102番地の2先名阪国道北側側道と団地内へ通ずる道路の交差点	団地内道路を南進した場合の名阪国道北側側道への右折		"

を

210		削		除		
211	車両	団地内道路	上野市四十九町1102番地の2先名阪国道北側側道と団地内へ通ずる道路の交差点	団地内道路を南進した場合の名阪国道北側側道への右折		終日

に改め、同表238の欄の次に次のように加える。

239	車両	国道 25号 (名阪国道南側副道)	上野市四十九町1102番地の4先名阪国道南側側道と名阪国道南側副道の交差点(ホテルサンヴィラ西)	名阪国道南側副道を西進した場合の名阪国道南側側道への右折		終日
240	大型自動車、大型特殊自動車	市道 守田四十九線	上野市四十九町776番地先市道守田四十九線と無名市道の交差点(福原政吉方前)	市道守田四十九線を西進した場合の同線への直進		終日
241		無名市道		無名市道を北進した場合の市道守田四十九線への左折		終日
242		市道 守田四十九線	上野市守田町1383番地先市道守田四十九線と市道林線の交差点(守田浄水場入口)	市道守田四十九線を東進した場合の同線への直進		終日
243		市道 林線		市道林線を南進した場合の市道守田四十九線への左折		終日

上野警察署の項別表第3中

166		上野市蓮池2168番地先 (蓮池保育所前)	"	1	無
167		上野市下友生1886番地の3先 (下友生農協倉庫前)	交差点	1	無

を

166		削			
167	県道	上野市下友生1886番地の3先 (下友生農協倉庫前)	交差点	1	無

に、

318	県道	阿山郡伊賀町大字新堂8番地先 (奥出豊久方東交差点)	交差点	2	無
-----	----	-------------------------------	-----	---	---

を

318	県道	阿山郡伊賀町大字新堂8番地先 (奥出豊久方東交差点)	交差点	4	無
-----	----	-------------------------------	-----	---	---

に、

341	町道	阿山郡阿山町円徳院731番地の13先 (稲森捷吾方前)	"	1	無
-----	----	--------------------------------	---	---	---

を

341		削			
-----	--	---	--	--	--

に改め、同表401の欄の次に次のように加える。

402	県道	上野市蓮池790番地先 (蓮池農協倉庫前)	交差点	2	無
403	町道	阿山郡阿山町大字円徳院717番地の37先 (内田絃一方前)	交差点	2	無
404	県道	上野市上神戸837番地先 (暗崎橋西詰)	交差点	2	無
405	国道	上野市守田町860番地先 (中央産商前)	交差点	1	無
406	国道	上野市服部町407番地の7先 (中村酒店前)	交差点	1	無
407	県道	上野市寺田1055番地先 (松本久七方前)	交差点	1	無
408	町道	阿山郡阿山町大字馬場1番地先 (小倉三差路)	交差点	1	無

409	町道	阿山郡阿山町大字馬場1177番地の1先 (伊賀屋クリーニング店西方100メートル)	交差点	1	無
410	県道	阿山郡阿山町大字石川686番地先 (倉谷橋北交差点)	交差点	1	無
411	町道	阿山郡阿山町大字石川654番地先 (中之橋南交差点)	交差点	1	無
412	県道	阿山郡阿山町大字丸柱189番地の4先 (丸柱郵便局前)	交差点	1	無
413	県道	阿山郡阿山町大字石川2390番地先 (三重県第1警察大学校入口)	交差点	1	無
414	町道	阿山郡阿山町大字川合3376番地の7先 (阿山運動公園前)	交差点	1	無
415	県道	阿山郡阿山町大字横山861番地の1先 (水汲橋西交差点)	交差点	1	無
416	町道	阿山郡伊賀町大字川東2425番地の2先 (山崎製材所前)	交差点	1	無
417	村道	阿山郡伊賀町大字柘植町3700番地の2先 (宮本佳典方前)	交差点	1	無
418	町道	阿山郡伊賀町大字柘植町6941番地の7先 (広岡二三雄方前)	交差点	1	無
419	村道	阿山郡大山田村大字広瀬992番地先 (馬野川木材北交差点)	交差点	1	無
420	村道	阿山郡大山田村大字平田3203番地の2先 (B&G財団大山田海洋センター入口)	単路	1	無
421	村道	阿山郡大山田村大字平田3248番地先 (B&G財団大山田海洋センター前)	単路	1	無

上野警察署の項別表第5中

63	高・中・低速 車	県道	上野市界外1655番地先から 中村上野線 阿山郡大山田村大字出後字中野 68番地先まで	5,950 メートル	毎時 30キロ メートル
----	-------------	----	--	---------------	--------------------

を

63	高・中・低速 車、けん引 ①②	県道	上野市界外1655番地先から 中村上野線 上野市上友生140番地の2先ま で	900 メートル	毎時 30キロ メートル
----	-----------------------	----	---	-------------	--------------------

に、

67	高・中速車	県道	阿山郡伊賀町大字川東148番地 の1先から 上野市佐那具町5番地の1先ま で	2,442 メートル	毎時 30キロ メートル
----	-------	----	---	---------------	--------------------

を

67	高・中・低速車、けん引①②	県道川東佐那具線	阿山郡伊賀町大字川東148番地の1先から阿山郡伊賀町大字西之澤830番地の3先まで	1,342メートル	毎時30キロメートル
----	---------------	----------	---	-----------	------------

に、

236		大山田村南部農免道路	阿山郡大山田村大字広瀬125番地の6先から阿山郡大山田村大字広瀬992番地北方50メートル先まで	1,000メートル	"
-----	--	------------	--	-----------	---

を

236	高・中速車、けん引①	大山田村南部農免道路	阿山郡大山田村大字広瀬125番地の6先から上野市喰代1番地の1先まで	3,400メートル	毎時40キロメートル
-----	------------	------------	------------------------------------	-----------	------------

に改め、同表252の欄の次に次のように加える。

253	高・中速車、けん引①	県道中村上野線	上野市上友生140番地の2先から上野市蓮池797番地先まで	1,900メートル	毎時40キロメートル
254	高・中・低速車、けん引①②		上野市蓮池797番地先から阿山郡大山田村大字出後68番地先まで	3,150メートル	毎時30キロメートル
255	高・中速車、けん引①	県道川東佐那具線	阿山郡伊賀町大字西之澤830番地の3先から上野市佐那具町5番地の1先まで	1,100メートル	毎時40キロメートル
256	高・中・低速車、けん引①②	国道25号南側副道	上野市四十九町1140番地の1先から上野市四十九町1102番地の4先まで	200メートル	毎時30キロメートル
257		市道東小学校線の1	上野市緑ヶ丘中町4276番地先から上野市緑ヶ丘東町1038番地先まで	200メートル	毎時30キロメートル

上野警察署の項別表第8中

41		国道368号(旧道)	上野市上之庄1256番地の1先から上野市山出1754番地の1先まで	1,100メートル	
----	--	------------	-----------------------------------	-----------	--

を

41		削	除		
----	--	---	---	--	--

に改める。

上野警察署の項別表第10中

32	上野市小田町1515番地の4先県道長野上野線と市道中町長田線の交差点(鍵屋の辻交差点)	北詰から入る車両	終日
----	---	----------	----

を

32	上野市小田町1515番地の4先市道農人町鍵屋の辻長田線と市道中町長田線の交差点(鍵屋の辻交差点)	南詰及び北詰から入る車両	終日
----	--	--------------	----

に、

112	上野市下郡512番地の1先県道才良古山線と市道猪田上郡線の交差点(中尾佐一郎方前)	南詰及び北詰から入る車両	終日
-----	---	--------------	----

を

112	上野市下郡522番地の10先県道白檉依那古(T)線と市道神戸依那古線の交差点(中尾建具店前)	南詰及び北詰から入る車両	終日
-----	--	--------------	----

に、

440	上野市四十九町字八反田2217番地の2先無名市道と名阪国道北側道の交差点(池本鉄工所東)	南詰及び北詰から入る車両	終日
-----	--	--------------	----

を

440	上野市四十九町字八反田2217番地の2先市道岡波新池線と名阪国道北側道の交差点(八反田橋南交差点)	西詰から入る車両	終日
-----	---	----------	----

に、

481	上野市大字喰代字松本1番地の1先県道上野中村線と村道出後線の交差点(宮ノ下橋東)	北詰から入る車両	終日
-----	--	----------	----

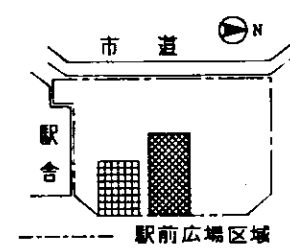


を

481	上野市喰代1番地の1先県道中村上野線、村道平田出後線及び大山田村南部農免道路の交差点(宮ノ下橋東交差点)	南詰及び北詰から入る車両	終日
-----	--	--------------	----

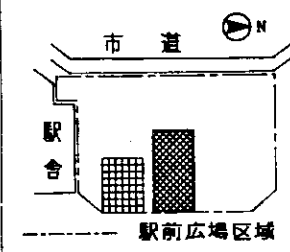


に改め、同表803の欄の次に次のように加える。

804	上野市西高倉2233番地の29先市道今西柴藤線と市道東高倉高旗線の交差点(鈴木修一方西交差点)	西詰から入る車両	終日
805	上野市久米町279番地先国道25号と市道八幡町線の交差点(松永善陽方前)	南詰から入る車両	終日
806	上野市緑ヶ丘東町1038番地の2先市道南平野木興線と市道東小学校線の1の交差点(辻本運送橋東)	南詰から入る車両	終日
807	上野市四十九町1102番地の4先名阪国道南側副道と名阪国道南副道の交差点(ホテルサンヴィラ西)	南東詰から入る車両	終日
808	阿山郡大山田村大字出後1893番地先村道平田出後線と大山田村南部農免道路の交差点(宮の下橋北200メートル先)	西詰から入る車両	終日
809	阿山郡阿山町大字横山76番地先県道甲南上野線バイパスと県道甲南上野線の交差点(谷本市郎方前)	北西詰から入る車両	終日

上野警察署の項別表第12中

46	車両	近鉄伊賀神戸駅前広場	上野市比土2628番地の3先	 <p>駅前広場区域</p> <p>(凡例) 近鉄伊賀神戸駅前広場。ただし、次に掲げる区域を除く。</p> <p> バスに限る。</p> <p> ハイヤー、タクシーに限る。</p>	午前10時から午後9時まで

を

46	車両	近鉄伊賀神戸駅前広場	上野市比土2628番地の3先	 <p>駅前広場区域</p> <p>(凡例) 近鉄伊賀神戸駅前広場。ただし、次に掲げる区域を除く。</p> <p> バスに限る。</p> <p> ハイヤー、タクシーに限る。</p>	終日

に改め、同表92の欄の次に次のように加える。

93	自動車。ただし、二輪の自動車を除く。	国道25号(名阪国道)南側副道	上野市四十九町1140番地の1先(上野東インター下交差点)から 上野市四十九町1102番地の4先(ホテルサンヴィラ西交差点)まで	200メートル	終日
----	--------------------	-----------------	---	---------	----

上野警察署の項別表第17中

17	県道 甲南上野線	阿山郡阿山町大字馬田1171番地の3先(河合駐在所東交差点)から阿山郡阿山町大字チ貝8番地の1先(阿山中学校北交差点)までの西側の歩道	940メートル	"
----	----------	---	---------	---

を

17	県道 甲南上野線	阿山郡阿山町大字馬田1171番地の3先(河合駐在所東交差点)から阿山郡阿山町大字石川2390番地先(三重県第1警察犬学校入口)までの西側の歩道	1,440メートル	"
----	----------	---	-----------	---

に、

26	市道 東条高畑線	上野市東条119番地の2から上野市一の宮312番地先までの東側の歩道	1,000メートル	"
----	----------	------------------------------------	-----------	---

を

26	市道 東条高畑線	上野市東条119番地の2先(東条交差点)から上野市高畑451番地先(高畑橋北詰)までの東側の歩道	2,100メートル	"
----	----------	--	-----------	---

に、

31		上野市下神戸1234番地先から上野市上林353番地北100メートルまでの東側の歩道	200メートル	"
----	--	---	---------	---

を

31		上野市下神戸1234番地先から上野市上林849番地の2先(神戸診療所前)までの東側の歩道	1,000メートル	"
----	--	--	-----------	---

に改め、同表45の欄の次に次のように加える。

46	村道 海洋センター線	阿山郡大山田村大字平田3203番地の2先(大山田海洋センター入口)から阿山郡大山田村大字平田1291番地の1先(大山田海洋センター東詰)までの北側の歩道	405メートル	"
47	市道 緑ヶ丘中学校線の2	上野市緑ヶ丘本町4118番地の1先(緑ヶ丘中学テニスコート西詰)から上野市緑ヶ丘本町4158番地先(ホダフード前)までの南側の歩道	250メートル	"
48	県道 津上野線	上野市西明寺694番地の3先(阿一タイヤ前)から上野市荒木字川原509番地先(中瀬インター交差点)までの北側の歩道	800メートル	"

上野警察署の項別表第20 12の欄の次に次のように加える。

13	車両	国道422号	上野市市部566番地先(近鉄伊賀線市部踏切北)の標示により区画された部分	終日
----	----	--------	--------------------------------------	----

上野警察署の項別表第26中

58	県道 春日甲南線	阿山郡伊賀町大字新堂8番地先 (奥出豊久方東交差点)	交差点	2	"	"
----	-------------	-------------------------------	-----	---	---	---

を

58	県道 春日甲南線	阿山郡伊賀町大字新堂8番地先 (奥出豊久方東交差点)	交差点	4	"	無
----	-------------	-------------------------------	-----	---	---	---

に改め、同表80の欄の次に次のように加える。

81	県道 甲南上野線	阿山郡阿山町大字石川2390番地先 (三重県第1警察犬学校入口)	交差点	1	"	無
82	村道 海洋センタ ー線	阿山郡大山田村大字平田3203番地の2先 (B&G財団大山田海洋センター入口)	単路	1	"	無
83		阿山郡大山田村大字平田3248番地先 (B&G財団大山田海洋センター前)	単路	1	"	無

毎週火、金曜日発行

購読料(送料共) 1箇月 2,200円

1箇年 26,400円

平成元年1月20日印刷発行

津市広明町13番地

印刷 三重県総務部学事文書課