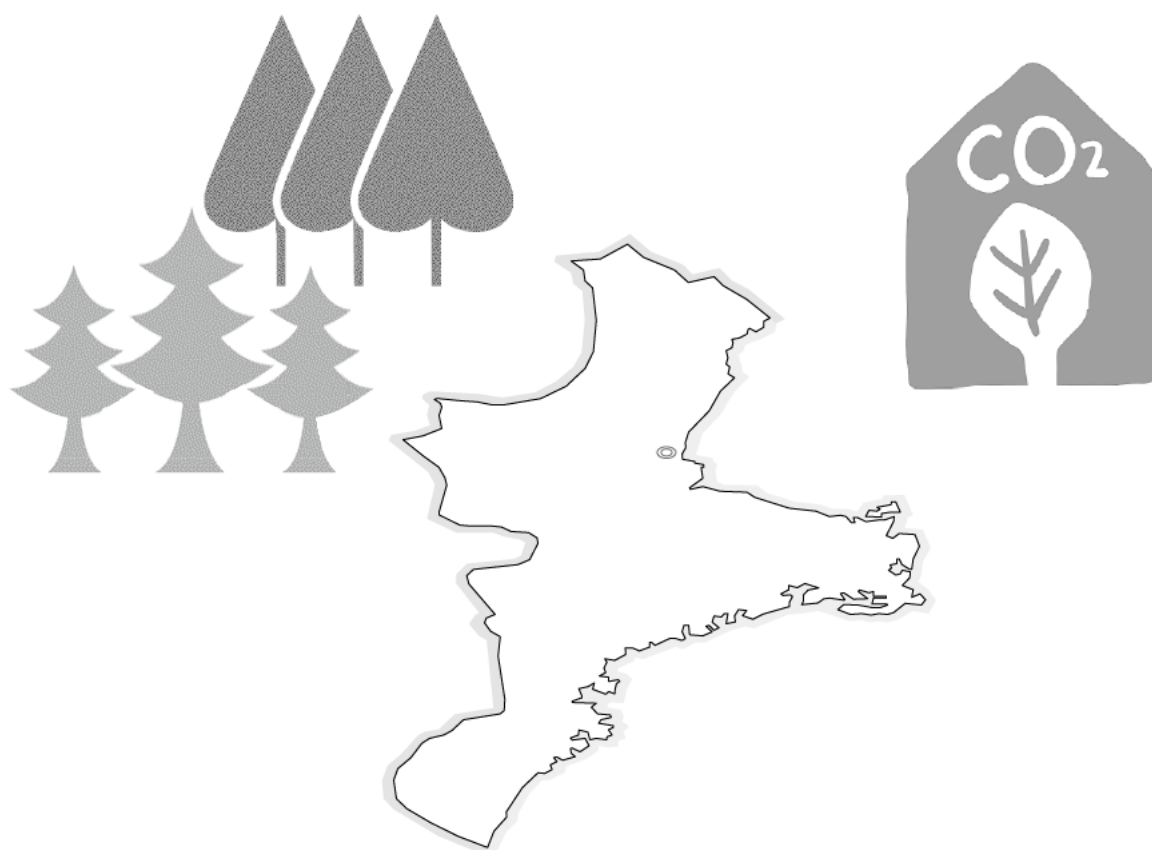


平成25年度版

# 森林・林業統計書



平成26年12月

三 重 県



## 利用にあたって

1. 本書は、三重県農林水産部の森林・林業関係課、林業研究所及び県関係部課の統計資料のほか、三重農政事務所、近畿中国森林管理局、森林農地整備センター、その他官公署の資料により編集しました。
2. 資料は、特にことわりのない限り平成25年度末現在のものとし、市町又は県農林（水産）事務所の管内別に記入しています。また、過去と比較できるよう原則として、平成20年度～平成24年度を併記しました。
3. 単位は表右肩に示し、資料出所及び特に必要な事項を脚注として掲げました。
4. 単位未満の数は四捨五入したため、総数と内訳数との計とが一致しない場合があります。
5. 統計表中、該当なしは空欄、またはーとし、単位未満は0としました。



# 目 次

1. 森林資源の概要	
(1) 森林面積 -----	2
(2) 民有林樹種別面積 -----	6
(3) 民有林樹種別蓄積 -----	12
(4) 民有林森林資源齢級別構成表 -----	16
(5) 機能別森林面積 -----	18
(6) 森林の所有規模別所有者数及び面積 -----	19
2. 林家・林業の概要	
(1) 人口・就業者・林家 -----	22
(2) 林業産出額 -----	26
(3) 森林経営計画及び森林施業計画認定実績 -----	27
3. 県行造林	
(1) 県行造林の概要 -----	30
4. 造林・間伐	
(1) 人工造林・保育面積 -----	32
(2) 経営形態別人工造林面積 -----	33
(3) 樹種別人工造林面積 -----	33
(4) 複層林・育成天然林面積（国庫補助対象分） -----	33
(5) 事業別間伐等面積・材積 -----	34
5. 林道	
(1) 林道事業実績 -----	36
(2) 林内道路現況 -----	40
6. 森林組合	
(1) 森林組合連合会構成と主要事業の実績 -----	44
(2) 森林組合構成 -----	46
(3) 事業の実績 -----	48
(4) 生産森林組合構成 -----	50

7. 担い手	
(1) 市町別林業従事者	54
(2) 林業研究グループの推移	56
(3) 林業労働災害の状況	56
8. 入会林野	
(1) 入会林野の現況	58
9. 林産物	
(1) 木材需要状況	60
(2) 素材需給状況	61
(3) 素材生産量	61
(4) 製材工場の概要	62
(5) 集成材・プレカット工場の現況	62
(6) チップ工場の現況	63
(7) 木材市売市場木材取扱数量	63
(8) 特用林産物市町村別生産量	64
10. 林業金融	
(1) 日本政策金融公庫資金利用状況	66
(2) 林業・木材産業改善資金利用状況	66
(3) 木材産業等高度化推進資金利用状況	68
(4) 農林中央金庫資金利用状況	69
(5) 農林漁業信用基金(林業部門)の債務保証額	69
11. 林業機械	
(1) 林業機械保有状況	72
(2) 林業機械保有区分	72
12. 保安施設	
(1) 保安林種別面積	74
13. 森林保全	
(1) 林地開発許可実績	84
(2) 森林被害状況	84
(3) 森林病虫害等防除事業実績	84

1 4 . 環境緑化	
(1) 緑の少年隊結成状況 -----	88
(2) 緑化樹種別生産本数の推移 -----	89
(3) 緑化樹生産苗畑面積 -----	90
1 5 . 鳥獣保護	
(1) 狩猟者登録証交付状況 -----	93
(2) 狩猟期間中に捕獲された鳥獣 -----	94
(3) 有害鳥獣として捕獲された鳥獣 -----	94
(4) 鳥獣保護区 -----	96
(5) 休猟区等 -----	97
1 6 . 自然公園	
(1) 自然公園概要 -----	100
(2) 自然公園施設整備実績 -----	104
(3) 自然環境保全地域概要 -----	105

三重県の森林・林業の全国的地位

区分		三重県	全国	全国順位	全国対比	摘要
経営体	林業経営体	戸	千戸	位	%	2010年世界農林業センサス
	農林業経営体	2,132	140	30	1.5	
	林業経営体の割合	34,414	1,727	23	2.0	
林業経営体の規模	保有山林別経営体数	戸	戸			2010年世界農林業センサス
	保有山林なし	15	1,299	30		
	3ha未満	24	1,343	21		
	3～50ha	1,883	128,170	31		
	50～100ha	98	4,892	18		
100ha以上	112	4,482	14			
森林	森林面積	ha	千ha			森林・林業経営課資料 【全国数値は林野庁計画課資料】
	うち民有林面積	372,554	25,081	24	1.5	
	民有林率	348,907	17,407	20	2.0	
	民有林人工林率	%	%			
民有林率	93.7	69.4	12	—	—	—
民有林人工林率	62.5	45.7	—	—	—	—
労働力	林業就業者数	人	人			平成22年国勢調査
林道	民有林林道延長 (自動車道)	km	km			治山林道課資料(25年度末) 【全国数値は24年度末】
	林道密度	1,673	85,131	—	—	
林産物生産量	丸太	千m3	千m3			農林水産省大臣官房統計部資料(H25)
	うちヒノキ	258	19,646	23	1.3	
	うちスギ	123	2,300	7	5.3	
	製材用木材	127	10,902	24	1.2	農林水産省大臣官房統計部資料(H25)
	生しいたけ	342	17,271	17	2.0	
	乾しいたけ	t	t			
ひらたけ	910	43,836	18	2.1	平成25年特用林産物の生産動向等	
ひらたけ	22	1,070	9	2.1	—	
ひらたけ	69	1,459	5	4.7	—	
木材産業	製材工場数	工場	工場			農林水産省大臣官房統計部資料(H25)
	製材品出荷量	253	5,690	2	4.4	
生産額	林業産出額	千円	千円			農林水産省大臣官房統計部資料(H24)
	林業産出額	223	10,100	15	2.2	
林業産出額	546	38,873	23	1.4		



# 1. 森林資源の概要

森林・林業経営課

## (1) 森林面積

区 分	区域面積	森林面積	森 林 率	人工林率	国有林面積	民 有 林			
						計	県 有 林	市町村有林	財産区有林
16年度	577,636	374,377.02	0.65	0.62	23,579.90	350,797.12	3,704.52	22,089.07	5,343.85
17年度	577,636	373,210.99	0.65	0.62	23,574.65	349,636.34	3,703.73	21,990.85	5,336.18
18年度	577,668	373,219.98	0.65	0.62	23,573.20	349,646.78	3,703.73	21,310.99	6,023.44
19年度	577,687	373,204.79	0.65	0.62	23,569.48	349,635.31	3,703.73	21,350.61	6,028.41
20年度	577,717	372,865.83	0.65	0.62	23,564.24	349,301.59	3,703.42	21,410.79	6,026.66
21年度	577,717	372,865.83	0.65	0.62	23,564.24	349,301.59	3,703.42	21,410.79	6,026.66
22年度	577,722	372,528.50	0.64	0.62	23,533.84	348,994.66	3,701.96	21,457.58	6,023.28
23年度	577,722	372,493.72	0.64	0.62	23,512.14	348,981.58	3,701.96	21,459.70	6,001.96
24年度	577,731	372,659.25	0.65	0.62	23,647.28	349,011.97	3,701.92	21,762.65	5,996.98
25年度	577,735	372,554.11	0.64	0.62	23,647.28	348,906.83	3,701.57	21,741.39	5,996.95
四日市市	20,558	2,931.49	0.14	0.42	308.08	2,623.41	31.65	308.57	34.23
桑名市	13,661	3,023.07	0.22	0.51	88.67	2,934.40	0.50	705.93	0.06
鈴鹿市	19,467	3,584.17	0.18	0.43	175.80	3,408.37	200.73	42.12	6.01
亀山市	19,091	12,102.04	0.63	0.68	353.62	11,748.42	150.04	130.18	10.48
いなべ市	21,958	12,809.56	0.58	0.44	1,069.42	11,740.14	184.48	29.31	1,363.96
木曾岬町	1,572	0.00	0.00	0.00	0.00	0.00	0.00	0.00	0.00
東員町	2,266	177.13	0.08	0.75	0.00	177.13	0.00	8.15	0.00
菰野町	10,689	5,364.79	0.50	0.31	75.93	5,288.86	0.24	2.49	1,777.70
朝日町	599	63.21	0.11	0.26	0.00	63.21	0.00	0.16	0.00
川越町	871	0.00	0.00	0.00	0.00	0.00	0.00	0.00	0.00
四日市計	110,732	40,055.46	0.36	0.50	2,071.52	37,983.94	567.64	1,226.91	3,192.44
津市	71,081	41,568.21	0.58	0.82	867.26	40,700.95	620.25	955.49	439.71
津計	71,081	41,568.21	0.58	0.82	867.26	40,700.95	620.25	955.49	439.71
北伊勢計	181,813	81,623.67	0.45	0.66	2,938.78	78,684.89	1,187.89	2,182.40	3,632.15
松阪市	62,377	42,760.54	0.69	0.74	1,460.86	41,299.68	227.53	529.98	19.53
多気町	10,317	5,914.50	0.57	0.43	0.00	5,914.50	0.00	96.02	0.00
明和町	4,092	310.34	0.08	0.79	0.00	310.34	2.43	0.21	0.00
大台町	36,294	33,758.84	0.93	0.57	5,818.82	27,940.02	309.76	1,607.56	0.00
松阪計	113,080	82,744.22	0.73	0.65	7,279.68	75,464.54	539.72	2,233.77	19.53
伊勢市	20,853	10,956.43	0.53	0.53	0.00	10,956.43	0.84	97.83	0.00
鳥羽市	10,805	7,482.56	0.69	0.25	0.00	7,482.56	2.75	582.42	0.00
志摩市	17,973	9,111.99	0.51	0.22	2.25	9,109.74	4.95	1,007.34	523.48
玉城町	4,094	1,259.02	0.31	0.90	0.25	1,258.77	2.90	3.68	0.47
南伊勢町	24,298	20,565.99	0.85	0.38	199.39	20,366.60	206.37	357.44	675.62
度会町	13,497	11,411.40	0.85	0.66	0.00	11,411.40	193.20	149.09	0.00
大紀町	23,354	21,133.26	0.90	0.69	725.66	20,407.60	398.97	4,244.58	135.93
伊勢計	114,874	81,920.65	0.71	0.50	927.55	80,993.10	809.98	6,442.38	1,335.50
南伊勢計	227,954	164,664.87	0.72	0.57	8,207.23	156,457.64	1,349.70	8,676.15	1,355.03

(面積：ha)

民 有 林		人 工 林	人 工 林 率	天 然 林	竹 林	除 地	伐 跡	未 立 木 地	採 草 地	更 新 困 難 地
森 林 總 研	私 有 林									
11,259.37	308,400.31	219,288.56	0.63	123,814.24	2,146.40	3,503.58	1,389.88	368.18	265.09	120.96
11,495.45	307,110.13	218,455.88	0.62	123,574.72	2,038.09	3,510.21	1,463.66	357.00	262.41	120.96
11,495.38	307,113.24	218,283.05	0.62	123,813.37	2,029.36	3,317.11	1,435.62	355.16	297.32	115.79
11,500.32	307,052.24	218,160.06	0.62	123,799.04	2,029.36	3,306.88	1,571.71	355.32	297.15	115.79
11,546.39	306,614.33	218,121.95	0.62	123,574.83	2,025.11	3,226.99	1,586.29	353.48	297.15	115.79
11,546.39	306,614.33	218,121.95	0.62	123,574.83	2,025.11	3,226.99	1,586.29	353.48	297.15	115.79
11,542.24	306,269.60	218,045.69	0.62	123,393.96	2,007.08	3,199.56	1,580.31	355.26	297.01	115.79
11,542.16	306,275.80	218,108.47	0.62	123,321.34	2,006.95	3,196.78	1,579.98	355.26	297.01	115.79
11,647.45	305,902.97	217,985.13	0.62	123,376.68	2,006.92	3,199.79	1,670.94	359.71	297.01	115.79
11,972.98	305,493.94	217,970.04	0.62	123,286.54	2,005.68	3,198.73	1,673.33	359.71	297.01	115.79
0.00	2,248.96	1,163.35	0.44	1,016.14	295.73	147.01	0.19	0.99	0.00	0.00
0.00	2,227.91	1,456.77	0.50	1,188.96	217.43	64.82	1.30	3.69	0.55	0.88
118.38	3,041.13	1,488.17	0.44	1,706.82	84.01	119.16	1.93	7.01	1.27	0.00
0.21	11,457.51	8,155.43	0.69	3,378.00	77.31	96.01	25.96	0.21	15.50	0.00
372.16	9,790.23	4,716.37	0.40	6,608.63	79.87	306.93	11.02	6.80	10.52	0.00
0.00	0.00	0.00	0.00	0.00	0.00	0.00	0.00	0.00	0.00	0.00
0.00	168.98	133.34	0.75	24.06	4.98	14.75	0.00	0.00	0.00	0.00
65.60	3,442.83	1,604.84	0.30	3,453.89	15.44	204.58	4.98	4.90	0.00	0.23
0.00	63.05	16.50	0.26	30.54	15.95	0.03	0.19	0.00	0.00	0.00
0.00	0.00	0.00	0.00	0.00	0.00	0.00	0.00	0.00	0.00	0.00
556.35	32,440.60	18,734.77	0.49	17,407.04	790.72	953.29	45.57	23.60	27.84	1.11
1,011.34	37,674.16	33,457.36	0.82	6,343.03	355.23	267.29	202.21	12.70	30.31	32.82
1,011.34	37,674.16	33,457.36	0.82	6,343.03	355.23	267.29	202.21	12.70	30.31	32.82
1,567.69	70,114.76	52,192.13	0.66	23,750.07	1,145.95	1,220.58	247.78	36.30	58.15	33.93
1,057.67	39,464.97	30,822.73	0.75	9,953.78	137.40	246.51	95.05	20.29	20.75	3.17
210.69	5,607.79	2,542.09	0.43	3,255.60	73.07	28.62	13.94	0.00	1.18	0.00
0.20	307.50	244.50	0.79	50.17	5.27	10.36	0.04	0.00	0.00	0.00
1,229.05	24,793.65	16,519.19	0.59	11,162.03	28.57	195.55	22.17	4.95	6.92	0.64
2,497.61	70,173.91	50,128.51	0.66	24,421.58	244.31	481.04	131.20	25.24	28.85	3.81
0.00	10,857.76	5,828.18	0.53	5,014.25	44.50	67.55	0.29	0.34	1.32	0.00
1.35	6,896.04	1,886.78	0.25	5,462.94	31.98	34.95	10.90	54.93	0.00	0.08
0.10	7,573.87	2,044.36	0.22	6,969.68	49.25	40.58	1.53	3.83	0.51	0.00
0.00	1,251.72	1,133.59	0.90	96.19	17.22	10.90	0.21	0.00	0.66	0.00
1,506.68	17,620.49	7,603.18	0.37	12,195.02	45.74	467.25	44.78	4.66	5.97	0.00
1,612.90	9,456.21	7,575.49	0.66	3,642.56	34.77	29.85	18.58	0.36	109.79	0.00
1,647.64	13,980.48	13,899.57	0.68	6,328.82	15.22	72.80	85.96	2.01	2.49	0.73
4,768.67	67,636.57	39,971.15	0.49	39,709.46	238.68	723.88	162.25	66.13	120.74	0.81
7,266.28	137,810.48	90,099.66	0.58	64,131.04	482.99	1,204.92	293.45	91.37	149.59	4.62

区 分	区域面積	森林面積	森 林 率	人工林率	国有林面積	民 有 林			
						計	県 有 林	市町村有林	財産区有林
伊 賀 市	55,817	34,005.07	0.61	0.56	1,353.11	32,651.96	192.21	206.95	803.99
名 張 市	12,976	6,872.02	0.53	0.65	0.00	6,872.02	242.24	92.51	41.44
伊 賀 計	68,793	40,877.09	0.59	0.57	1,353.11	39,523.98	434.45	299.46	845.43
尾 鷲 市	19,317	17,705.05	0.92	0.58	2,771.07	14,933.98	326.48	3,677.92	0.00
紀 北 町	25,701	22,975.78	0.89	0.60	4,924.16	18,051.62	239.25	4,350.43	0.69
尾 鷲 計	45,018	40,680.83	0.90	0.59	7,695.23	32,985.60	565.73	8,028.35	0.69
熊 野 市	37,363	32,937.28	0.88	0.77	3,313.63	29,623.65	160.23	2,256.32	155.34
御 浜 町	8,828	5,700.38	0.65	0.71	93.61	5,606.77	0.25	57.16	8.31
紀 宝 町	7,966	6,069.99	0.76	0.79	45.69	6,024.30	3.32	241.55	0.00
熊 野 計	54,157	44,707.65	0.83	0.77	3,452.93	41,254.72	163.80	2,555.03	163.65
尾鷲熊野 計	99,175	85,388.48	0.86	0.68	11,148.16	74,240.32	729.53	10,583.38	164.34
県 計	577,735	372,554.11	0.64	0.62	23,647.28	348,906.83	3,701.57	21,741.39	5,996.95

民 有 林										
森林總研	私 有 林	人 工 林	人工林率	天 然 林	竹 林	除 地	伐 跡	未立木地	採 草 地	更新困難地
244.26	31,204.55	18,523.30	0.57	13,459.05	242.39	183.26	68.54	140.72	34.70	0.00
37.44	6,458.39	4,466.12	0.65	2,313.95	37.56	33.89	16.55	3.61	0.34	0.00
281.70	37,662.94	22,989.42	0.58	15,773.00	279.95	217.15	85.09	144.33	35.04	0.00
1,215.13	9,714.45	8,902.30	0.60	5,429.97	15.01	188.43	349.81	25.07	0.77	22.62
905.23	12,556.02	12,122.80	0.67	5,647.44	11.38	125.09	124.87	5.28	0.69	14.07
2,120.36	22,270.47	21,025.10	0.64	11,077.41	26.39	313.52	474.68	30.35	1.46	36.69
647.39	26,404.37	22,921.11	0.77	6,018.76	37.37	75.12	438.23	50.73	41.78	40.55
89.32	5,451.73	3,998.25	0.71	1,487.14	7.60	47.48	53.25	4.05	9.00	0.00
0.24	5,779.19	4,744.37	0.79	1,049.12	25.43	119.96	80.85	2.58	1.99	0.00
736.95	37,635.29	31,663.73	0.77	8,555.02	70.40	242.56	572.33	57.36	52.77	40.55
2,857.31	59,905.76	52,688.83	0.71	19,632.43	96.79	556.08	1,047.01	87.71	54.23	77.24
11,972.98	305,493.94	217,970.04	0.62	123,286.54	2,005.68	3,198.73	1,673.33	359.71	297.01	115.79

## (2) 民有林樹種別面積 (①人工林・天然林別面積)

区分	総数	人工林計	人工林					広葉樹
			計	針葉樹				
				スギ	ヒノキ	マツ	その他針葉樹	
県計	348,906.83	217,970.04	217,088.41	96,169.86	103,475.69	17,379.07	63.79	881.63
四日市市	2,623.41	1,163.35	1,163.03	184.70	111.20	867.13	0.00	0.32
桑名市	2,934.40	1,456.77	1,455.94	214.96	330.69	910.29	0.00	0.83
鈴鹿市	3,408.37	1,488.17	1,486.60	620.06	526.87	339.67	0.00	1.57
亀山市	11,748.42	8,155.43	8,020.84	3,376.41	3,525.85	1,114.44	4.14	134.59
いなべ市	11,740.14	4,716.37	4,698.16	1,865.24	1,877.72	950.20	5.00	18.21
木曾岬町	0.00	0.00	0.00	0.00	0.00	0.00	0.00	0.00
東員町	177.13	133.34	133.34	2.98	2.13	128.23	0.00	0.00
菰野町	5,288.86	1,604.84	1,604.74	429.73	604.28	570.73	0.00	0.10
朝日町	63.21	16.50	16.50	2.68	1.28	12.54	0.00	0.00
川越町	0.00	0.00	0.00	0.00	0.00	0.00	0.00	0.00
四日市計	37,983.94	18,734.77	18,579.15	6,696.76	6,980.02	4,893.23	9.14	155.62
津市	40,700.95	33,457.36	33,308.12	19,358.68	10,465.52	3,483.06	0.86	149.24
津計	40,700.95	33,457.36	33,308.12	19,358.68	10,465.52	3,483.06	0.86	149.24
北伊勢計	78,684.89	52,192.13	51,887.27	26,055.44	17,445.54	8,376.29	10.00	304.86
松阪市	41,299.68	30,822.73	30,651.94	19,115.49	10,405.05	1,129.34	2.06	170.79
多気町	5,914.50	2,542.09	2,531.01	1,323.39	1,114.62	92.51	0.49	11.08
明和町	310.34	244.50	244.47	21.13	12.67	210.67	0.00	0.03
大台町	27,940.02	16,519.19	16,484.86	9,005.54	7,143.73	313.71	21.88	34.33
松阪計	75,464.54	50,128.51	49,912.28	29,465.55	18,676.07	1,746.23	24.43	216.23
伊勢市	10,956.43	5,828.18	5,814.43	1,055.86	4,052.65	699.15	6.77	13.75
鳥羽市	7,482.56	1,886.78	1,882.12	520.59	729.61	631.92	0.00	4.66
志摩市	9,109.74	2,044.36	2,031.46	445.44	824.64	761.38	0.00	12.90
玉城町	1,258.77	1,133.59	1,133.52	230.47	259.35	643.70	0.00	0.07
南伊勢町	20,366.60	7,603.18	7,586.07	1,704.44	4,532.27	1,349.36	0.00	17.11
度会町	11,411.40	7,575.49	7,557.14	3,265.91	4,117.34	173.89	0.00	18.35
大紀町	20,407.60	13,899.57	13,825.18	4,949.82	8,211.42	663.94	0.00	74.39
伊勢計	80,993.10	39,971.15	39,829.92	12,172.53	22,727.28	4,923.34	6.77	141.23
南伊勢計	156,457.64	90,099.66	89,742.20	41,638.08	41,403.35	6,669.57	31.20	357.46

(面積：ha)

5 条 森 林								
天然林計	天 然 林						竹林	無立木地等
	計	針 葉 樹				広葉樹		
		スギ	ヒノキ	マツ	その他針葉樹			
123,286.54	10,939.62	65.89	252.72	10,439.75	181.26	112,346.92	2,005.68	5,644.57
1,016.14	41.22	0.63	0.24	40.35	0.00	974.92	295.73	148.19
1,188.96	56.56	0.80	0.00	55.76	0.00	1,132.40	217.43	71.24
1,706.82	23.59	0.63	2.03	20.93	0.00	1,683.23	84.01	129.37
3,378.00	88.83	0.11	1.43	87.13	0.16	3,289.17	77.31	137.68
6,608.63	143.80	1.43	11.26	131.08	0.03	6,464.83	79.87	335.27
0.00	0.00	0.00	0.00	0.00	0.00	0.00	0.00	0.00
24.06	3.96	0.05	0.02	3.89	0.00	20.10	4.98	14.75
3,453.89	138.95	5.92	10.55	121.23	1.25	3,314.94	15.44	214.69
30.54	0.89	0.00	0.00	0.89	0.00	29.65	15.95	0.22
0.00	0.00	0.00	0.00	0.00	0.00	0.00	0.00	0.00
17,407.04	497.80	9.57	25.53	461.26	1.44	16,909.24	790.72	1,051.41
6,343.03	482.31	2.48	14.82	464.01	1.00	5,860.72	355.23	545.33
6,343.03	482.31	2.48	14.82	464.01	1.00	5,860.72	355.23	545.33
23,750.07	980.11	12.05	40.35	925.27	2.44	22,769.96	1,145.95	1,596.74
9,953.78	338.09	27.34	26.08	279.77	4.90	9,615.69	137.40	385.77
3,255.60	10.19	0.27	3.31	6.61	0.00	3,245.41	73.07	43.74
50.17	0.00	0.00	0.00	0.00	0.00	50.17	5.27	10.40
11,162.03	170.57	0.75	10.00	7.46	152.36	10,991.46	28.57	230.23
24,421.58	518.85	28.36	39.39	293.84	157.26	23,902.73	244.31	670.14
5,014.25	413.17	10.10	28.84	358.27	15.96	4,601.08	44.50	69.50
5,462.94	90.20	0.14	0.00	90.06	0.00	5,372.74	31.98	100.86
6,969.68	880.73	0.00	12.63	868.10	0.00	6,088.95	49.25	46.45
96.19	7.08	0.00	0.00	7.08	0.00	89.11	17.22	11.77
12,195.02	101.63	0.70	7.39	93.49	0.05	12,093.39	45.74	522.66
3,642.56	48.06	0.45	21.80	25.75	0.06	3,594.50	34.77	158.58
6,328.82	18.93	0.00	0.00	18.93	0.00	6,309.89	15.22	163.99
39,709.46	1,559.80	11.39	70.66	1,461.68	16.07	38,149.66	238.68	1,073.81
64,131.04	2,078.65	39.75	110.05	1,755.52	173.33	62,052.39	482.99	1,743.95

区分	総数	人工林計	人工林					広葉樹
			計	針葉樹				
				スギ	ヒノキ	マツ	その他針葉樹	
伊賀市	32,651.96	18,523.30	18,463.09	9,914.33	7,932.98	605.83	9.95	60.21
名張市	6,872.02	4,466.12	4,363.21	1,558.15	2,560.90	243.83	0.33	102.91
伊賀計	39,523.98	22,989.42	22,826.30	11,472.48	10,493.88	849.66	10.28	163.12
尾鷲市	14,933.98	8,902.30	8,898.54	514.16	8,254.91	121.78	7.69	3.76
紀北町	18,051.62	12,122.80	12,116.44	352.50	10,948.89	814.54	0.51	6.36
尾鷲計	32,985.60	21,025.10	21,014.98	866.66	19,203.80	936.32	8.20	10.12
熊野市	29,623.65	22,921.11	22,879.79	11,548.90	11,045.21	282.80	2.88	41.32
御浜町	5,606.77	3,998.25	3,993.90	1,822.19	2,051.35	119.13	1.23	4.35
紀宝町	6,024.30	4,744.37	4,743.97	2,766.11	1,832.56	145.30	0.00	0.40
熊野計	41,254.72	31,663.73	31,617.66	16,137.20	14,929.12	547.23	4.11	46.07
尾鷲熊野計	74,240.32	52,688.83	52,632.64	17,003.86	34,132.92	1,483.55	12.31	56.19
県計	348,906.83	217,970.04	217,088.41	96,169.86	103,475.69	17,379.07	63.79	881.63



5 条 森 林								
天然林計	天 然 林						竹林	無立木地等
	計	針 葉 樹				広葉樹		
		スギ	ヒノキ	マツ	その他針葉樹			
13,459.05	6,429.85	2.72	18.84	6,407.01	1.28	7,029.20	242.39	427.22
2,313.95	919.35	0.30	4.10	914.95		1,394.60	37.56	54.39
15,773.00	7,349.20	3.02	22.94	7,321.96	1.28	8,423.80	279.95	481.61
5,429.97	36.03	0.18	28.37	7.48		5,393.94	15.01	586.70
5,647.44	5.37	0.20	4.29	0.88		5,642.07	11.38	270.00
11,077.41	41.40	0.38	32.66	8.36	0.00	11,036.01	26.39	856.70
6,018.76	433.83	8.73	35.52	385.76	3.82	5,584.93	37.37	646.41
1,487.14	52.14	0.00	9.54	42.48	0.12	1,435.00	7.60	113.78
1,049.12	4.29	1.96	1.66	0.40	0.27	1,044.83	25.43	205.38
8,555.02	490.26	10.69	46.72	428.64	4.21	8,064.76	70.40	965.57
19,632.43	531.66	11.07	79.38	437.00	4.21	19,100.77	96.79	1,822.27
123,286.54	10,939.62	65.89	252.72	10,439.75	181.26	112,346.92	2,005.68	5,644.57

## (2) 面積集計)

区分	5 条 人工林 針				
	総数	合計	計	針	
				スギ	ヒノキ
県計	348,906.83	341,256.58	228,028.03	96,235.75	103,728.41
四日市市	2,623.41	2,179.49	1,204.25	185.33	111.44
桑名市	2,934.40	2,645.73	1,512.50	215.76	330.69
鈴鹿市	3,408.37	3,194.99	1,510.19	620.69	528.90
亀山市	11,748.42	11,533.43	8,109.67	3,376.52	3,527.28
いなべ市	11,740.14	11,325.00	4,841.96	1,866.67	1,888.98
木曾岬町	0.00	0.00	0.00	0.00	0.00
東員町	177.13	157.40	137.30	3.03	2.15
菰野町	5,288.86	5,058.73	1,743.69	435.65	614.83
朝日町	63.21	47.04	17.39	2.68	1.28
川越町	0.00	0.00	0.00	0.00	0.00
四日市計	37,983.94	36,141.81	19,076.95	6,706.33	7,005.55
津市	40,700.95	39,800.39	33,790.43	19,361.16	10,480.34
津計	40,700.95	39,800.39	33,790.43	19,361.16	10,480.34
北伊勢計	78,684.89	75,942.20	52,867.38	26,067.49	17,485.89
松阪市	41,299.68	40,776.51	30,990.03	19,142.83	10,431.13
多気町	5,914.50	5,797.69	2,541.20	1,323.66	1,117.93
明和町	310.34	294.67	244.47	21.13	12.67
大台町	27,940.02	27,681.22	16,655.43	9,006.29	7,153.73
松阪計	75,464.54	74,550.09	50,431.13	29,493.91	18,715.46
伊勢市	10,956.43	10,842.43	6,227.60	1,065.96	4,081.49
鳥羽市	7,482.56	7,349.72	1,972.32	520.73	729.61
志摩市	9,109.74	9,014.04	2,912.19	445.44	837.27
玉城町	1,258.77	1,229.78	1,140.60	230.47	259.35
南伊勢町	20,366.60	19,798.20	7,687.70	1,705.14	4,539.66
度会町	11,411.40	11,218.05	7,605.20	3,266.36	4,139.14
大紀町	20,407.60	20,228.39	13,844.11	4,949.82	8,211.42
伊勢計	80,993.10	79,680.61	41,389.72	12,183.92	22,797.94
南伊勢計	156,457.64	154,230.70	91,820.85	41,677.83	41,513.40
伊賀市	32,651.96	31,982.35	24,892.94	9,917.05	7,951.82
名張市	6,872.02	6,780.07	5,282.56	1,558.45	2,565.00
伊賀計	39,523.98	38,762.42	30,175.50	11,475.50	10,516.82
尾鷲市	14,933.98	14,332.27	8,934.57	514.34	8,283.28
紀北町	18,051.62	17,770.24	12,121.81	352.70	10,953.18
尾鷲計	32,985.60	32,102.51	21,056.38	867.04	19,236.46
熊野市	29,623.65	28,939.87	23,313.62	11,557.63	11,080.73
御浜町	5,606.77	5,485.39	4,046.04	1,822.19	2,060.89
紀宝町	6,024.30	5,793.49	4,748.26	2,768.07	1,834.22
熊野計	41,254.72	40,218.75	32,107.92	16,147.89	14,975.84
尾鷲熊野計	74,240.32	72,321.26	53,164.30	17,014.93	34,212.30
県計	348,906.83	341,256.58	228,028.03	96,235.75	103,728.41

(面積：h a)

森 林				
天 然 林			竹林	無立木地等
葉 樹		広葉樹		
マツ	その他針葉樹			
27,818.82	245.05	113,228.55	2,005.68	5,644.57
907.48	0.00	975.24	295.73	148.19
966.05	0.00	1,133.23	217.43	71.24
360.60	0.00	1,684.80	84.01	129.37
1,201.57	4.30	3,423.76	77.31	137.68
1,081.28	5.03	6,483.04	79.87	335.27
0.00	0.00	0.00	0.00	0.00
132.12	0.00	20.10	4.98	14.75
691.96	1.25	3,315.04	15.44	214.69
13.43	0.00	29.65	15.95	0.22
0.00	0.00	0.00	0.00	0.00
5,354.49	10.58	17,064.86	790.72	1,051.41
3,947.07	1.86	6,009.96	355.23	545.33
3,947.07	1.86	6,009.96	355.23	545.33
9,301.56	12.44	23,074.82	1,145.95	1,596.74
1,409.11	6.96	9,786.48	137.40	385.77
99.12	0.49	3,256.49	73.07	43.74
210.67	0.00	50.20	5.27	10.40
321.17	174.24	11,025.79	28.57	230.23
2,040.07	181.69	24,118.96	244.31	670.14
1,057.42	22.73	4,614.83	44.50	69.50
721.98	0.00	5,377.40	31.98	100.86
1,629.48	0.00	6,101.85	49.25	46.45
650.78	0.00	89.18	17.22	11.77
1,442.85	0.05	12,110.50	45.74	522.66
199.64	0.06	3,612.85	34.77	158.58
682.87	0.00	6,384.28	15.22	163.99
6,385.02	22.84	38,290.89	238.68	1,073.81
8,425.09	204.53	62,409.85	482.99	1,743.95
7,012.84	11.23	7,089.41	242.39	427.22
1,158.78	0.33	1,497.51	37.56	54.39
8,171.62	11.56	8,586.92	279.95	481.61
129.26	7.69	5,397.70	15.01	586.70
815.42	0.51	5,648.43	11.38	270.00
944.68	8.20	11,046.13	26.39	856.70
668.56	6.70	5,626.25	37.37	646.41
161.61	1.35	1,439.35	7.60	113.78
145.70	0.27	1,045.23	25.43	205.38
975.87	8.32	8,110.83	70.40	965.57
1,920.55	16.52	19,156.96	96.79	1,822.27
27,818.82	245.05	113,228.55	2,005.68	5,644.57

## (3) 民有林樹種別蓄積 (① 人工林・天然林別材積)

区分	人工林計	人工林					
		針葉樹					広葉樹
		計	スギ	ヒノキ	マツ	その他針葉樹	
県計	59,346,621	59,288,705	30,477,580	25,792,466	3,010,256	8,403	57,916
四日市市	282,426	282,404	55,657	28,651	198,096	0	22
桑名市	256,348	256,336	49,950	71,603	134,783	0	12
鈴鹿市	351,769	351,710	174,336	116,599	60,775	0	59
亀山市	1,990,862	1,989,152	901,618	859,218	227,841	475	1,710
いなべ市	1,061,098	1,060,542	496,452	404,250	159,369	471	556
木曾岬町	0	0	0	0	0	0	0
東員町	19,360	19,360	576	344	18,440	0	0
菰野町	335,571	335,571	97,268	122,174	116,129	0	0
朝日町	2,930	2,930	555	256	2,119	0	0
川越町	0	0	0	0	0	0	0
四日市計	4,300,364	4,298,005	1,776,412	1,603,095	917,552	946	2,359
津市	9,547,532	9,533,776	6,112,093	2,785,665	635,834	184	13,756
津計	9,547,532	9,533,776	6,112,093	2,785,665	635,834	184	13,756
北伊勢計	13,847,896	13,831,781	7,888,505	4,388,760	1,553,386	1,130	16,115
松阪市	9,402,655	9,392,394	6,428,452	2,745,139	218,539	264	10,261
多気町	579,481	578,927	345,337	215,191	18,330	69	554
明和町	37,046	37,044	4,573	1,771	30,700	0	2
大台町	4,644,974	4,643,399	2,859,184	1,718,363	63,071	2,781	1,575
松阪計	14,664,156	14,651,764	9,637,546	4,680,464	330,640	3,114	12,392
伊勢市	1,252,013	1,250,853	267,029	903,653	79,426	745	1,160
鳥羽市	322,476	322,119	120,677	134,095	67,347	0	357
志摩市	358,601	358,119	116,914	163,184	78,021	0	482
玉城町	159,277	159,273	49,297	43,243	66,733	0	4
南伊勢町	1,530,315	1,529,262	440,709	921,742	166,811	0	1,053
度会町	1,867,056	1,865,887	933,771	906,630	25,486	0	1,169
大紀町	3,730,465	3,724,698	1,519,918	2,092,837	111,943	0	5,767
伊勢計	9,220,203	9,210,211	3,448,315	5,165,384	595,767	745	9,992
南伊勢計	23,884,359	23,861,975	13,085,861	9,845,848	926,407	3,859	22,384
伊賀市	5,198,801	5,193,633	3,184,855	1,871,978	135,106	1,694	5,168
名張市	966,855	955,672	374,021	524,910	56,677	64	11,183
伊賀計	6,165,656	6,149,305	3,558,876	2,396,888	191,783	1,758	16,351
尾鷲市	2,529,466	2,529,080	173,792	2,326,388	27,648	1,252	386
紀北町	3,022,899	3,022,586	109,148	2,744,544	168,855	39	313
尾鷲計	5,552,365	5,551,666	282,940	5,070,932	196,503	1,291	699
熊野市	7,266,576	7,264,609	4,098,748	3,087,139	78,452	270	1,967
御浜町	1,101,785	1,101,423	583,651	490,140	27,537	95	362
紀宝町	1,527,984	1,527,946	978,999	512,759	36,188	0	38
熊野計	9,896,345	9,893,978	5,661,398	4,090,038	142,177	365	2,367
尾鷲熊野計	15,448,710	15,445,644	5,944,338	9,160,970	338,680	1,656	3,066
県計	59,346,621	59,288,705	30,477,580	25,792,466	3,010,256	8,403	57,916

(材積：m<sup>3</sup>)

5 条 森 林							
天然林計	天 然 林 針 葉 樹						総数の成長量
	計	スギ	ヒノキ	マツ	その他針葉樹	広葉樹	
13,384,076	2,112,019	19,033	51,553	1,999,128	42,305	11,272,057	693,535
82,813	7,325	189	71	7,065	0	75,488	2,221
88,458	9,168	125	0	9,043	0	79,290	1,861
170,738	5,313	169	475	4,669	0	165,425	3,781
256,352	15,790	20	227	15,518	25	240,562	19,631
519,205	22,560	250	1,406	20,897	7	496,645	10,489
0	0	0	0	0	0	0	0
1,692	555	10	4	541	0	1,137	103
280,310	29,763	1,764	2,562	25,144	293	250,547	3,693
2,412	129	0	0	129	0	2,283	22
0	0	0	0	0	0	0	0
1,401,980	90,603	2,527	4,745	83,006	325	1,311,377	41,801
656,001	92,128	670	3,329	87,843	286	563,873	103,772
656,001	92,128	670	3,329	87,843	286	563,873	103,772
2,057,981	182,731	3,197	8,074	170,849	611	1,875,250	145,573
1,214,797	66,561	7,984	6,520	51,007	1,050	1,148,236	99,459
212,756	1,637	55	233	1,349	0	211,119	7,655
2,877	0	0	0	0	0	2,877	219
1,340,607	39,726	209	1,548	1,476	36,493	1,300,881	59,587
2,771,037	107,924	8,248	8,301	53,832	37,543	2,663,113	166,920
477,126	56,755	3,111	6,002	45,159	2,483	420,371	11,640
422,716	8,982	18	0	8,964	0	413,734	3,823
573,262	92,602	0	2,219	90,383	0	480,660	5,252
6,988	736	0	0	736	0	6,252	587
1,124,035	13,646	198	1,227	12,212	9	1,110,389	21,524
390,591	6,662	103	2,743	3,805	11	383,929	24,165
716,337	3,239	0	0	3,239	0	713,098	47,976
3,711,055	182,622	3,430	12,191	164,498	2,503	3,528,433	114,967
6,482,092	290,546	11,678	20,492	218,330	40,046	6,191,546	281,887
1,997,238	1,291,081	660	3,492	1,286,629	300	706,157	61,019
369,722	207,497	46	855	206,596		162,225	11,474
2,366,960	1,498,578	706	4,347	1,493,225	300	868,382	72,493
679,011	7,091	24	5,575	1,492	0	671,920	35,989
677,350	846	45	632	169	0	676,504	40,420
1,356,361	7,937	69	6,207	1,661	0	1,348,424	76,409
823,838	119,542	2,826	10,397	105,021	1,298	704,296	88,785
161,248	11,640	0	1,696	9,909	35	149,608	12,176
135,596	1,045	557	340	133	15	134,551	16,212
1,120,682	132,227	3,383	12,433	115,063	1,348	988,455	117,173
2,477,043	140,164	3,452	18,640	116,724	1,348	2,336,879	193,582
13,384,076	2,112,019	19,033	51,553	1,999,128	42,305	11,272,057	693,535

## (2) 材積集計)

区分	5 条			
	総数	計	人工林	
			スギ	針葉 ヒノキ
県計	72,730,697	61,400,724	30,496,613	25,844,019
四日市市	365,239	289,729	55,846	28,722
桑名市	344,806	265,504	50,075	71,603
鈴鹿市	522,507	357,023	174,505	117,074
亀山市	2,247,214	2,004,942	901,638	859,445
いなべ市	1,580,303	1,083,102	496,702	405,656
木曾岬町	0	0	0	0
東員町	21,052	19,915	586	348
菰野町	615,881	365,334	99,032	124,736
朝日町	5,342	3,059	555	256
川越町	0	0	0	0
四日市計	5,702,344	4,388,608	1,778,939	1,607,840
津市	10,203,533	9,625,904	6,112,763	2,788,994
津計	10,203,533	9,625,904	6,112,763	2,788,994
北伊勢計	15,905,877	14,014,512	7,891,702	4,396,834
松阪市	10,617,452	9,458,955	6,436,436	2,751,659
多気町	792,237	580,564	345,392	215,424
明和町	39,923	37,044	4,573	1,771
大台町	5,985,581	4,683,125	2,859,393	1,719,911
松阪計	17,435,193	14,759,688	9,645,794	4,688,765
伊勢市	1,729,139	1,307,608	270,140	909,655
鳥羽市	745,192	331,101	120,695	134,095
志摩市	931,863	450,721	116,914	165,403
玉城町	166,265	160,009	49,297	43,243
南伊勢町	2,654,350	1,542,908	440,907	922,969
度会町	2,257,647	1,872,549	933,874	909,373
大紀町	4,446,802	3,727,937	1,519,918	2,092,837
伊勢計	12,931,258	9,392,833	3,451,745	5,177,575
南伊勢計	30,366,451	24,152,521	13,097,539	9,866,340
伊賀市	7,196,039	6,484,714	3,185,515	1,875,470
名張市	1,336,577	1,163,169	374,067	525,765
伊賀計	8,532,616	7,647,883	3,559,582	2,401,235
尾鷲市	3,208,477	2,536,171	173,816	2,331,963
紀北町	3,700,249	3,023,432	109,193	2,745,176
尾鷲計	6,908,726	5,559,603	283,009	5,077,139
熊野市	8,090,414	7,384,151	4,101,574	3,097,536
御浜町	1,263,033	1,113,063	583,651	491,836
紀宝町	1,663,580	1,528,991	979,556	513,099
熊野計	11,017,027	10,026,205	5,664,781	4,102,471
尾鷲熊野計	17,925,753	15,585,808	5,947,790	9,179,610
県計	72,730,697	61,400,724	30,496,613	25,844,019

(材積：m<sup>3</sup>)

森 林			
天 然 林			総数の成長量
樹		広葉樹	
マツ	その他針葉樹		
5,009,384	50,708	11,329,973	693,535
205,161	0	75,510	2,221
143,826	0	79,302	1,861
65,444	0	165,484	3,781
243,359	500	242,272	19,631
180,266	478	497,201	10,489
0	0	0	0
18,981	0	1,137	103
141,273	293	250,547	3,693
2,248	0	2,283	22
0	0	0	0
1,000,558	1,271	1,313,736	41,801
723,677	470	577,629	103,772
723,677	470	577,629	103,772
1,724,235	1,741	1,891,365	145,573
269,546	1,314	1,158,497	99,459
19,679	69	211,673	7,655
30,700	0	2,879	219
64,547	39,274	1,302,456	59,587
384,472	40,657	2,675,505	166,920
124,585	3,228	421,531	11,640
76,311	0	414,091	3,823
168,404	0	481,142	5,252
67,469	0	6,256	587
179,023	9	1,111,442	21,524
29,291	11	385,098	24,165
115,182	0	718,865	47,976
760,265	3,248	3,538,425	114,967
1,144,737	43,905	6,213,930	281,887
1,421,735	1,994	711,325	61,019
263,273	64	173,408	11,474
1,685,008	2,058	884,733	72,493
29,140	1,252	672,306	35,989
169,024	39	676,817	40,420
198,164	1,291	1,349,123	76,409
183,473	1,568	706,263	88,785
37,446	130	149,970	12,176
36,321	15	134,589	16,212
257,240	1,713	990,822	117,173
455,404	3,004	2,339,945	193,582
5,009,384	50,708	11,329,973	693,535

## (4) 民有林森林資源年齢別構成表

(面積)

令級	単位	人工林						
		針葉樹					広葉樹	計
		スギ	ヒノキ	マツ	その他	計		
1	ha	109.89	224.17		2.08	336.14	10.34	346.48
2	ha	223.04	552.66	1.03		776.73	143.68	920.41
3	ha	362.52	896.58	19.43	0.25	1,278.78	27.38	1,306.16
4	ha	524.48	1,674.32	11.02	12.93	2,222.75	47.18	2,269.93
5	ha	875.11	2,463.96	12.86	7.42	3,359.35	19.34	3,378.69
6	ha	1,543.89	4,374.44	27.57	5.36	5,951.26	66.58	6,017.84
7	ha	2,963.18	6,070.74	30.05	1.85	9,065.82	113.19	9,179.01
8	ha	4,464.36	7,266.48	131.13	6.82	11,868.79	82.10	11,950.89
9	ha	9,811.11	13,316.83	652.61	0.38	23,780.93	46.96	23,827.89
10	ha	18,208.50	17,375.27	2,282.02	14.06	37,879.85	107.18	37,987.03
11	ha	20,623.69	19,219.52	3,809.55	4.89	43,657.65	96.85	43,754.50
12	ha	13,086.18	10,049.29	2,679.24	0.56	25,815.27	54.19	25,869.46
13	ha	8,348.95	5,776.66	2,076.84	6.39	16,208.84	35.53	16,244.37
14	ha	3,972.20	3,089.93	1,216.04	0.25	8,278.42	13.15	8,291.57
15以上	ha	11,052.76	11,124.84	4,429.68	0.55	26,607.83	17.98	26,625.81
計		96,169.86	103,475.69	17,379.07	63.79	217,088.41	881.63	217,970.04

(蓄積)

令級	単位	人工林						
		針葉樹					広葉樹	計
		スギ	ヒノキ	マツ	その他	計		
1	m3	67	24			91	75	166
2	m3	3,651	9,061	8		12,720	1,457	14,177
3	m3	21,449	40,733	911	7	63,100	635	63,735
4	m3	52,473	122,838	671	905	176,887	1,746	178,633
5	m3	137,133	273,186	790	733	411,842	835	412,677
6	m3	309,137	644,388	2,841	695	957,061	3,279	960,340
7	m3	692,689	1,083,563	3,928	264	1,780,444	6,706	1,787,150
8	m3	1,212,181	1,575,950	17,150	1,096	2,806,377	6,222	2,812,599
9	m3	2,871,705	3,257,989	99,846	76	6,229,616	4,525	6,234,141
10	m3	5,678,294	4,518,158	384,085	2,721	10,583,258	10,008	10,593,266
11	m3	6,665,282	5,232,548	663,084	743	12,561,657	9,793	12,571,450
12	m3	4,423,461	2,943,039	492,821	115	7,859,436	5,883	7,865,319
13	m3	2,918,960	1,721,453	362,645	844	5,003,902	3,838	5,007,740
14	m3	1,406,062	948,537	211,885	48	2,566,532	1,271	2,567,803
15以上	m3	4,085,036	3,420,999	769,591	156	8,275,782	1,643	8,277,425
計		30,477,580	25,792,466	3,010,256	8,403	59,288,705	57,916	59,346,621



(単位:面積 ha)

天然林							合計
針葉樹					広葉樹	計	
スギ	ヒノキ	マツ	その他	計			
					19.60	19.60	366.08
	2.13			2.13	162.40	164.53	1,084.94
2.03	6.98	0.48	0.27	9.76	106.83	116.59	1,422.75
0.61	20.02	0.85		21.48	311.99	333.47	2,603.40
3.11	30.12	1.83		35.06	660.52	695.58	4,074.27
2.96	15.97	15.74	1.17	35.84	1,246.92	1,282.76	7,300.60
2.19	13.22	25.56	0.10	41.07	3,574.59	3,615.66	12,794.67
10.14	22.18	95.90		128.22	2,710.32	2,838.54	14,789.43
4.73	23.11	230.18		258.02	4,085.37	4,343.39	28,171.28
3.94	24.31	745.70	1.19	775.14	8,599.63	9,374.77	47,361.80
8.48	32.06	965.61	1.33	1,007.48	18,868.41	19,875.89	63,630.39
2.85	11.76	1,283.24	0.46	1,298.31	22,868.44	24,166.75	50,036.21
1.59	4.04	1,297.14	1.03	1,303.80	19,995.96	21,299.76	37,544.13
0.72	4.61	958.72		964.05	10,858.52	11,822.57	20,114.14
22.54	42.21	4,818.80	175.71	5,059.26	18,277.42	23,336.68	49,962.49
65.89	252.72	10,439.75	181.26	10,939.62	112,346.92	123,286.54	341,256.58

(単位:材積 m3)

天然林							合計
針葉樹					広葉樹	計	
スギ	ヒノキ	マツ	その他	計			
					410	410	576
	28			28	2,137	2,165	16,342
116	270	12	15	413	2,045	2,458	66,193
65	1,141	37		1,243	8,376	9,619	188,252
416	4,407	114		4,937	28,139	33,076	445,753
639	2,136	1,848	82	4,705	70,041	74,746	1,035,086
451	2,181	4,185	13	6,830	220,272	227,102	2,014,252
2,873	4,482	12,635		19,990	201,225	221,215	3,033,814
1,300	5,818	34,272		41,390	379,782	421,172	6,655,313
1,246	6,563	130,998	231	139,038	834,192	973,230	11,566,496
3,007	8,044	179,504	310	190,865	1,895,013	2,085,878	14,657,328
871	3,218	241,773	127	245,989	2,402,320	2,648,309	10,513,628
653	1,107	246,610	293	248,663	2,050,664	2,299,327	7,307,067
197	1,203	192,602		194,002	1,123,036	1,317,038	3,884,841
7,199	10,955	954,538	41,234	1,013,926	2,054,405	3,068,331	11,345,756
19,033	51,553	1,999,128	42,305	2,112,019	11,272,057	13,384,076	72,730,697

## (5) 機能別森林面積

(単位:ha)

区分	木材生産	水源かん養	山地災害防止	生活環境保全	保健文化
四日市市	640.80	2.62	182.60	1,920.13	688.30
桑名市	0.00	50.44	844.70	672.33	479.07
鈴鹿市	1,266.96	840.62	1,289.34	1,282.50	1,900.18
亀山市	8,091.29	4,943.71	2,326.16	4,973.21	2,370.76
いなべ市	6,564.45	6,390.18	2,402.62	157.36	3,588.96
東員町	0.00	0.00	0.00	0.00	0.00
菰野町	854.36	3,991.30	2,448.08	5,231.96	4,162.59
朝日町	0.00	0.00	0.00	0.00	0.00
四日市 計	17,417.86	16,218.87	9,493.50	14,237.49	13,189.86
津 市	34,576.78	31,285.00	12,588.34	3,548.55	5,369.66
津 計	34,576.78	31,285.00	12,588.34	3,548.55	5,369.66
北伊勢 計	51,994.64	47,503.87	22,081.84	17,786.04	18,559.52
松阪市	37,195.20	33,165.05	12,476.17	8,379.04	4,878.46
多気町	3,524.94	1,066.04	1,414.99	764.62	0.00
明和町	0.00	0.00	142.37	139.94	0.00
大台町	26,263.98	24,887.64	7,767.30	0.00	3,514.49
松 阪 計	66,984.12	59,118.73	21,800.83	9,283.60	8,392.95
伊勢市	9,060.12	793.78	98.45	6,137.32	10,952.43
鳥羽市	3,379.24	2,021.41	1,087.74	5,370.12	7,482.56
志摩市	5,248.79	484.06	2,524.28	192.86	9,109.74
玉城町	337.96	0.00	0.00	0.00	1,258.77
南伊勢町	13,839.60	5,345.95	4,265.92	0.00	11,960.90
度会町	10,249.27	4,628.53	287.68	0.00	282.29
大紀町	18,987.00	13,376.09	3,173.46	124.28	1,458.58
伊 勢 計	61,101.98	26,649.82	11,437.53	11,824.58	42,505.27
南伊勢 計	128,086.10	85,768.55	33,238.36	21,108.18	50,898.22
伊賀市	16,343.16	18,833.20	14,066.97	9,437.01	5,051.51
名張市	4,125.95	4,855.62	2,952.90	6,863.48	2,061.25
伊 賀 計	20,469.11	23,688.82	17,019.87	16,300.49	7,112.76
尾鷲市	12,714.90	10,173.24	2,387.51	1,761.40	2,025.09
紀北町	16,853.48	10,795.57	5,333.00	0.00	1,220.72
尾 鷲 計	29,568.38	20,968.81	7,720.51	1,761.40	3,245.81
熊野市	27,216.88	23,460.33	7,413.28	1,827.61	4,830.22
御浜町	4,407.80	2,055.00	746.75	75.91	109.53
紀宝町	5,483.03	3,955.91	1,682.98	369.93	1,177.14
熊 野 計	37,107.71	29,471.24	9,843.01	2,273.45	6,116.89
尾鷲熊野計	66,676.09	50,440.05	17,563.52	4,034.85	9,362.70
県 計	267,225.94	207,401.29	89,903.59	59,229.56	85,933.20

(6) 森林の所有規模別所有者数及び面積

	北伊勢				南伊勢				伊賀			
	人数 人	比率 %	面積 ha	比率 %	人数 人	比率 %	面積 ha	比率 %	人数 人	比率 %	面積 ha	比率 %
1ha未満	30,150	73%	8,475.10	11%	24,785	62%	7,809.35	5%	17,554	71%	5,365.56	14%
1-5ha未満	8,697	21%	18,738.04	24%	10,670	27%	24,008.19	15%	5,814	24%	12,395.99	31%
5-10ha未満	1,336	3%	9,255.16	12%	2,303	6%	15,992.06	10%	785	3%	5,370.16	14%
10-20ha未満	599	1%	8,230.80	10%	1,234	3%	17,256.38	11%	328	1%	4,537.64	11%
20-30ha未満	173	0%	4,270.24	5%	342	1%	8,325.46	5%	107	0%	2,552.15	6%
30-50ha未満	137	0%	5,215.56	7%	284	1%	10,898.38	7%	61	0%	2,348.17	6%
50-100ha未満	88	0%	5,786.31	7%	185	0%	12,610.40	8%	29	0%	1,988.66	5%
100-200ha未満	38	0%	4,950.42	6%	75	0%	10,154.61	6%	10	0%	1,278.75	3%
200ha以上	25	0%	13,763.26	17%	69	0%	49,402.81	32%	9	0%	3,686.90	9%
計	41,243	100%	78,684.89	100%	39,947	100%	156,457.64	100%	24,697	100%	39,523.98	100%
比率	34%		23%		33%		45%		20%		11%	

	尾鷲熊野				三重県計			
	人数 人	比率 %	面積 ha	比率 %	人数 人	比率 %	面積 ha	比率 %
1ha未満	8,157	56%	3,000.66	4%	74,181	66%	22,746.51	7%
1-5ha未満	4,598	31%	10,367.06	14%	28,415	25%	63,014.31	18%
5-10ha未満	933	6%	6,564.41	9%	5,375	5%	37,377.76	11%
10-20ha未満	513	3%	7,099.10	10%	2,772	2%	38,547.52	11%
20-30ha未満	176	1%	4,258.83	6%	821	1%	19,996.82	6%
30-50ha未満	135	1%	5,136.71	7%	630	1%	24,086.12	7%
50-100ha未満	92	1%	6,493.94	9%	396	0%	27,005.89	8%
100-200ha未満	41	0%	5,653.16	8%	162	0%	21,869.95	6%
200ha以上	32	0%	25,666.45	35%	134	0%	94,261.95	27%
計	14,677	100%	74,240.32	100%	112,886	100%	348,906.83	100%
比率	12%		21%		100%		100%	

注) 三重県計は、三重県全体で再集計した結果のため、各地区を単純合計した結果と異なります。



## 2. 林家・林業の概要

森林・林業経営課

## (1)人口・就業者・林家

森林計画区	事務所	市町名	世帯数 (戸)	人口(人)			総数	第 業
				総数	男	女		
				農	業			
		12	636,682	1,857,339	901,380	955,959	929,866	35,679
		17	675,459	1,866,963	907,214	959,749	922,622	34,996
		22	704,607	1,854,724	903,398	951,326	895,097	25,019
北 伊 勢	四 日 市	四日市市	120,020	307,766	152,580	155,186	152,851	2,110
		桑名市	51,525	140,290	68,914	71,376	69,383	1,110
		鈴鹿市	75,868	199,293	99,925	99,368	96,396	2,679
		亀山市	19,213	51,023	25,904	25,119	25,261	658
		いなべ市	15,972	45,684	23,048	22,636	23,809	528
		木曾岬町	2,250	6,855	3,430	3,425	3,777	397
		東員町	8,580	25,661	12,524	13,137	13,011	138
		菰野町	13,568	39,978	19,424	20,554	19,453	401
		朝日町	3,389	9,626	4,804	4,822	4,436	57
		川越町	5,601	14,003	7,098	6,905	7,033	65
	計	315,986	840,179	417,651	422,528	415,410	8,143	
	津	津市	113,092	285,746	138,643	147,103	134,191	3,524
	計	429,078	1,125,925	556,294	569,631	549,601	11,667	
南 伊 勢	松 阪	松阪市	63,611	168,017	80,960	87,057	81,146	2,791
		多気町	5,278	15,438	7,508	7,930	7,879	882
		明和町	7,422	22,833	10,865	11,968	11,012	624
		大台町	3,906	10,416	4,862	5,554	4,651	270
		計	80,217	216,704	104,195	112,509	104,688	4,567
	伊 勢	伊勢市	49,361	130,271	61,482	68,789	61,635	1,596
		鳥羽市	8,057	21,435	10,086	11,349	10,866	112
		志摩市	20,553	54,694	25,383	29,311	25,374	560
		玉城町	5,064	15,297	7,347	7,950	7,778	525
		南伊勢町	5,926	14,791	6,922	7,869	6,132	331
		大紀町	3,912	9,846	4,610	5,236	4,283	185
		度会町	2,605	8,692	4,158	4,534	4,282	179
	計	95,478	255,026	119,988	135,038	120,350	3,488	
計	175,695	471,730	224,183	247,547	225,038	8,055		

就業者数(人)					経営タイプ別経営体			林業 経営体
1次産業		第2次産業	第3次産業	分類不能	総数	林業のみを行 う経営体	農業と林業を 併せて行う経 営体	
林業	漁業							
1,672	11,194	334,299	543,529	3,493	-	-	-	-
1,047	9,080	306,113	557,537	13,869	15,430	672	14,758	3,210
1,255	6,742	283,217	531,931	46,933	16,267	489	15,778	2,132
15	85	50,553	88,612	11,476	911	2	909	7
9	290	23,117	42,109	2,748	397	3	394	6
13	174	33,659	52,699	7,172	712	7	705	10
45	1	9,751	12,612	2,194	638	4	634	58
24	1	11,072	11,677	507	735	20	715	44
	38	1,296	2,001	45	2	1	1	1
1	2	5,183	7,399	288	83	0	83	0
19	4	7,338	10,649	1,042	243	7	236	11
	1	1,675	2,532	171	42	1	41	1
	7	2,656	4,062	243	2	0	2	0
126	603	146,300	234,352	25,886	3,765	45	3,720	138
128	141	35,788	87,976	6,634	2,905	90	2,815	472
254	744	182,088	322,328	32,520	6,670	135	6,535	610
252	201	25,117	48,672	4,113	1,544	82	1,462	332
21		2,642	4,127	207	806	4	802	76
3	95	3,521	6,427	342	166	0	166	2
110	6	1,463	2,771	31	323	46	277	127
386	302	32,743	61,997	4,693	2,839	132	2,707	537
26	274	17,008	40,656	2,075	382	8	374	22
7	1,206	1,847	7,067	627	212	2	210	18
15	1,914	4,918	17,070	897	243	5	238	15
8	5	2,685	4,214	341	382	0	382	15
31	955	1,280	3,495	40	220	3	217	36
80	155	1,391	2,468	4	230	17	213	77
37	4	1,608	2,425	29	422	5	417	96
204	4,513	30,737	77,395	4,013	2,091	40	2,051	279
590	4,815	63,480	139,392	8,706	4,930	172	4,758	816

森林計画区	事務所	市 町 名	世 帯 数 (戸)	人 口 (人)			総 数	第
				総 数	男	女		農 業
伊 賀	伊 賀	伊 賀 市	34,915	97,207	47,158	50,049	47,610	2,355
		名 張 市	29,481	80,284	38,438	41,846	38,130	763
		計	64,396	177,491	85,596	91,895	85,740	3,118
尾 鷲	尾 鷲	尾 鷲 市	9,219	20,033	9,353	10,680	8,900	117
		紀 北 町	8,088	18,611	8,829	9,782	8,227	177
		計	17,307	38,644	18,182	20,462	17,127	294
熊 野	熊 野	熊 野 市	9,008	19,662	9,255	10,407	8,015	436
		御 浜 町	4,000	9,376	4,347	5,029	4,439	1,114
		紀 宝 町	5,123	11,896	5,541	6,355	5,137	335
		計	18,131	40,934	19,143	21,791	17,591	1,885
計		35,438	79,578	37,325	42,253	34,718	2,179	



就業者数（人）					経営タイプ別経営体			林業 経営体
1次産業		第2次産業	第3次産業	分類不能	総数	林業のみを行 う経営体	農業と林業を 併せて行う経 営体	
林業	漁業							
76	1	17,395	23,999	3,784	3,025	59	2,966	412
27	3	12,432	23,469	1,436	699	8	691	76
103	4	29,827	47,468	5,220	3,724	67	3,657	488
79	395	1,933	6,220	156	37	24	13	28
86	582	2,349	4,907	126	116	28	88	42
165	977	4,282	11,127	282	153	52	101	70
86	163	1,486	5,787	57	206	27	179	67
24	26	673	2,593	9	329	5	324	17
33	13	1,381	3,236	139	255	31	224	64
143	202	3,540	11,616	205	790	63	727	148
308	1,179	7,822	22,743	487	943	115	828	218

※ 2005年世界農林業センサスから統計内容が変わりました  
 林業経営体：3ha以上の森林所有者・委託を受けて育林、素材生産（買を含む）を行うもの

\* 平成22年国勢調査報告 及び 2010年世界農林業センサス

## (2) 林業産出額

単位 { 産出額 : 1000万円  
割合 : %

区分 年	林業 産出額	部門別林業産出額				林業産出額に占める割合	
		木材生産	薪炭生産	栽培きのこ 類生産	林野副 産物採取	木材生産	栽培きのこ 類生産
13	1,065	881	8	176	0	82.7%	16.5%
14	880	695	11	173	0	79.0%	19.7%
15	961	743	12	206	1	77.3%	21.4%
16	869	661	12	195	2	76.1%	22.4%
17	836	598	14	223	2	71.5%	26.7%
18	788	564	12	210	1	71.6%	26.6%
19	684	485	8	190	1	70.9%	27.8%
20	715	504	4	207	0	70.5%	29.0%
21	629	399	5	225	0	63.4%	35.8%
22	620	390	5	225	-	62.9%	36.3%
23	606	407	4	195	-	67.2%	32.2%
24	546	351	3	192	-	64.3%	35.2%

平成24年度生産林業所得統計報告書

※名称について、従来の「林業粗生産額」から「林業産出額」に改められている。

(3) 森林経営計画及び森林施業計画認定実績

① 森林経営計画及び森林施業計画認定実績（累計）

単位：ha、%

事務所	森林経営計画		森林施業計画	合計認定面積	カバー率
	認定区分	認定面積	認定面積		
四日市	属地計画	1,080.36	1,974.38	3,195.05	8.4
	属人重複	0.00			
	属人計画	140.31			
	計	1,220.67			
津	属地計画	1,452.63	292.59	2,821.01	6.9
	属人重複	0.00			
	属人計画	1,075.79			
	計	2,528.42			
松阪	属地計画	4,035.12	40,219.94	50,503.42	66.9
	属人重複	49.77			
	属人計画	6,298.13			
	計	10,283.48			
伊勢	属地計画	1,291.15	2,892.70	10,729.47	13.2
	属人重複	2.76			
	属人計画	6,548.38			
	計	7,836.77			
伊賀	属地計画	491.17	252.39	1,045.00	2.6
	属人重複				
	属人計画	301.44			
	計	792.61			
尾鷲	属地計画	1,235.82	3,698.66	11,156.50	33.8
	属人重複	0.00			
	属人計画	6,222.02			
	計	7,457.84			
熊野	属地計画	768.75	2,650.25	5,611.01	13.6
	属人重複	0.00			
	属人計画	2,192.01			
	計	2,960.76			
県計	属地計画	10,355.00	51,980.91	85,061.46	24.4
	属人重複	52.53			
	属人計画	22,778.08			
	計	33,080.55			

(注)

市町の長、知事、農林水産大臣が認定した森林経営計画及び森林施業計画を対象に、平成26年3月31日に有効な森林経営計画の面積を計上した。

② 森林経営計画認定実績（H25年度単年）

単位：ha

年度	事務所	属地計画	属人重複	属人計画	計
平成25年度	四日市	622.31	0.00	406.84	1,029.15
	津	134.81	0.00	0.00	134.81
	松阪	2,288.38	49.77	651.87	2,890.48
	伊勢	629.72	0.00	5,493.44	6,123.16
	伊賀	41.41	0.00	0.00	41.41
	尾鷲	0.00	0.00	223.75	223.75
	熊野	113.54	0.00	552.68	666.22
	計	3,830.17	49.77	7,328.58	11,108.98

(注) 市町の長、知事及び大臣が当年度に新規又は再認定を行った森林経営計画について計上した。



# 3. 県 行 造 林

森林・林業経営課

## (1) 県行造林の概要

単位:面積ha 材積m<sup>3</sup> (平成25年度末現在)

事務所	市町名	県行造林	契約の種類	契約期間	分収率 (県:土地所有者)	資 源 内 容							備考	
						総 数		人 工 林		天 然 林		除 地		
						面 積	蓄 積	面 積	蓄 積	面 積	蓄 積	面 積		
県 計						3,489.91	712,091	2,684.78	664,102	563.52	47,989	241.61		
四 日 市	いなべ市	十 社	模範林	M39~H73	9:1.5:5.6:4	108.76	23,877	105.51	23,763	1.53	114	1.72		
			県庁舎	S41~H59	6:4	62.87	13,699	62.86	13,699				0.01	
			小 計			171.63	37,576	168.37	37,462	1.53	114	1.73		
	鈴鹿市	庄内 椿	模範林	M39~H67	9:1.5:5.6:4	111.68	19,184	90.52	18,449	12.22	735	8.94		
			模範林	S53~H72	6:4	98.20	9,146	34.45	4,326	61.40	4,820	2.35		
	亀山市	野登 関	模範林	M39~H57	5:5	63.38	15,394	59.93	15,307	1.13	87	2.32		
			県政100年	S52~H71	6:4	88.84	9,336	43.38	7,075	42.87	2,261	2.59		
計					533.73	90,636	396.65	82,619	119.15	8,017	17.93			
津	津市		榊原	模範林	M39~H75	9:1.5:5.6:4	117.27	26,643	113.43	26,565	1.40	78	2.44	
			長野	2600年	S25~H79.H85	5:5	336.74	51,329	160.88	38,514	142.25	12,815	33.61	
			草生	講和	S28~H35	5:5	14.28	3,873	14.28	3,873				
			白山	県庁舎	S41~H67	6:4	63.28	16,271	61.75	16,271				1.53
			竹原	模範林	M39~H63	9:1.5:5.6:4	80.62	22,431	72.48	22,355	0.80	76	7.34	
			八知	2600年	S26~H60	5:5	55.70	15,867	52.28	15,867				3.42
			下之川	皇太子	S37~H44	6:4	8.48	2,414	8.44	2,414				0.04
			伊勢地	2600年	S25~H61	5:5	24.56	6,640	23.61	6,640				0.95
	太郎生	講和	S28~H56	5:5	50.34	8,403	36.25	7,848	8.36	555	5.73			
計					751.27	153,871	543.40	140,347	152.81	13,524	55.06			
松 阪	松阪市	宮 前	講和	S28~H44	5:5	102.87	21,857	68.38	20,813	11.00	1,044	23.49		
			皇太子	S37~H45	6:4	40.68	10,189	36.72	10,006	2.02	183	1.94		
			小 計			143.55	32,046	105.10	30,819	13.02	1,227	25.43		
	大台町	波瀬	2600年	S30~H45	5:5	82.39	19,543	52.87	17,577	20.19	1,966	9.33		
			大 礼	S19~H64	5:5.6:4	106.75	30,863	105.85	30,863				0.90	
			三瀬谷	皇太子	S37~H44.H58	6:4	84.34	21,967	83.59	21,967				0.75
			小 計			191.09	52,830	189.44	52,830				1.65	
荻原	模範林	M39~H57	5:5	121.67	23,145	85.00	23,005	2.18	140	34.49				
計					538.70	127,564	432.41	124,231	35.39	3,333	70.90			
伊 勢	南伊勢町		南勢	県政100年	S52~H71	6:4	155.46	22,890	97.21	19,105	36.59	3,785	21.66	
			南島	皇太子	S37~H46	6:4	46.95	6,675	46.95	6,675				
	大紀町		七保	大 礼	S19~H66	5:5.6:4	79.72	17,497	75.13	17,323	3.11	174	1.48	
			滝原	県庁舎	S41~H54	6:4	40.36	10,925	38.67	10,867	0.55	58	1.14	
			柏崎	講和	S28~H34	5:5	21.29	5,384	21.29	5,384				
				県庁舎	S41~H54	6:4	36.12	8,258	35.72	8,258				0.40
				小 計			57.41	13,642	57.01	13,642				0.40
			大内山	模範林	M39~H64	9:1.5:5.6:4	128.46	31,039	114.38	30,075	12.58	964	1.50	
	大 礼	S6~H61		5:5	94.52	20,103	69.90	18,417	22.77	1,686	1.85			
	度会町	一之瀬	大 礼	S5~H72	5:5.6:4	194.25	33,488	137.99	30,440	41.24	3,048	15.02		
計					797.13	156,259	637.24	146,544	116.84	9,715	43.05			
伊 賀	名張市	国 津	模範林	M39~H66	9:1.5:5.6:4	96.11	16,658	96.11	16,658					
			2600年	S25~H33	5:5	71.65	14,799	71.02	14,799				0.63	
			講和	S28~H35	5:5	59.10	11,518	55.86	11,518				3.24	
			小 計			226.86	42,975	222.99	42,975				3.87	
	伊賀市	柘植	2600年	S25~H27	5:5	13.65	3,086	12.68	3,069	0.92	17	0.05		
			講和	S28~H27	5:5	7.27	2,044	7.03	2,042	0.09	2	0.15		
			小 計			20.92	5,130	19.71	5,111	1.01	19	0.20		
布引	模範林	M39~H65	9:1.5:5	87.91	22,567	87.45	22,567				0.46			
計					335.69	70,672	330.15	70,653	1.01	19	4.53			
尾 鷲	尾鷲市	南輪内	尾鷲	模範林	M39~H55	5:5	68.35	15,733	50.09	14,058	14.73	1,675	3.53	
			九鬼	講和	S28~H46	5:5	42.61	9,741	28.36	8,314	13.23	1,427	1.02	
			講和	S28~H47	5:5	128.01	19,154	52.24	12,520	70.66	6,634	5.11		
			県庁舎	S42~H52	6:4	58.45	7,783	17.67	4,176	39.38	3,607	1.40		
	小 計			186.46	26,937	69.91	16,696	110.04	10,241	6.51				
	紀北町	赤 羽	模範林	M44~H32	5:5	31.04	8,653	30.51	8,639	0.12	14	0.41		
			大 礼	S6~H38	5:5	6.41	2,277	6.41	2,277					
2600年			S26~H38	5:5	38.29	11,000	35.83	10,976	0.20	24	2.26			
小 計			75.74	21,930	72.75	21,892	0.32	38	2.67					
計					373.16	74,341	221.11	60,960	138.32	13,381	13.73			
熊 野	熊野市	新鹿 大峯	皇太子	S37~H29	6:4	80.96	18,734	60.50	18,734				20.46	
			県庁舎	S41~H56	6:4	79.27	20,014	63.32	20,014				15.95	
計					160.23	38,748	123.82	38,748				36.41		

## 4. 造 林 ・ 間 伐

森林・林業経営課

## (1)人工造林・保育面積

(単位:ha)

森林 計画 区	事務 所	市町名	人 工 造 林							保 育													
			計	造 林 区 分 別		造 林 種 別					下 刈					枝 打 ち							
				再造林	拡大造林	国庫補助	県単補助	融資	自力等	農地センター	計	国庫補助	県単補助	融資	自力等	農地センター	計	国庫補助	県単補助	融資	自力等	農地センター	
		19年度	190.00	87.00	103.00	67.00	4.00	0.00	19.00	100.00	941.00	259.00	96.00	0.00	59.00	527.00	441.00	179.00	18.00	0.00	21.00	223.00	
		20年度	124.00	44.00	80.00	33.00	3.00	0.00	9.00	79.00	915.00	243.00	109.00	0.00	26.00	537.00	378.00	162.00	55.00	0.00	40.00	121.00	
		21年度	170.70	78.78	91.92	66.26	7.59	0.00	6.97	89.88	955.46	226.84	113.24	0.00	6.45	608.93	179.71	116.21	57.00	0.00	6.50	0.00	
		22年度	126.70	80.75	45.95	63.89	14.01	0.00	4.02	44.78	869.65	197.63	113.55	0.00	10.95	547.52	154.80	111.21	42.59	0.00	1.00	0.00	
		23年度	85.18	63.54	21.64	47.82	8.82	0.00	8.46	20.08	753.54	174.60	91.02	0.00	29.26	458.66	146.65	74.78	17.49	0.00	54.38	0.00	
		24年度	103.93	71.43	32.50	54.47	10.31	0.00	9.16	29.99	670.57	178.32	100.81	0.00	40.93	350.51	109.68	50.43	12.46	0.00	46.79	0.00	
		25年度	188.60	115.83	72.77	50.61	14.44	0.00	9.91	113.64	583.51	186.46	102.93	0.00	19.56	274.56	97.91	44.85	13.79	0.00	39.27	0.00	
北伊勢森林計画区	四日市	四日市市														2.91					2.91		
		桑名市	4.50	4.50					4.50														
		鈴鹿市									2.70		2.70										
		亀山市																					
		いなべ市	0.18	0.18				0.18			1.88		1.88				1.78		1.78				
		木曾岬町															0.18		0.18				
		東員町																					
		菰野町																					
		朝日町																					
		川越町																					
				北勢計	4.68	4.68	0.00	0.00	0.18	0.00	4.50	0.00	4.58	0.00	4.58	0.00	0.00	0.00	4.87	0.00	1.96	0.00	2.91
津	津市	39.87	22.25	17.62			2.05		1.26	36.56	61.56		9.94		3.00	48.62	4.00	1.12	2.88				
	津地方計	39.87	22.25	17.62	0.00	2.05	0.00	1.26	36.56	61.56	0.00	9.94	0.00	3.00	48.62	4.00	1.12	2.88	0.00	0.00	0.00		
	北伊勢計	44.55	26.93	17.62	0.00	2.23	0.00	5.76	36.56	66.14	0.00	14.52	0.00	3.00	48.62	8.87	1.12	4.84	0.00	2.91	0.00		
南伊勢森林計画区	松阪	松阪市	31.66	21.36	10.30	1.21	0.12			30.33	71.00	15.06	12.42		43.52	3.51	0.69	2.82					
		多気町	0.39	0.39		0.39					17.31	0.29			0.14	16.88							
		明和町																					
		大台町	14.14	14.14		4.35	9.79				25.10	18.21	6.89			4.67	4.67						
		松阪地方計	46.19	35.89	10.30	5.95	9.91	0.00	0.00	30.33	113.41	33.56	19.31	0.00	0.14	60.40	8.18	5.36	2.82	0.00	0.00	0.00	
		伊勢	伊勢市	2.50	2.50				1.81		0.69	34.40		17.98		16.42	30.82		0.43		30.39		
鳥羽市									4.25		4.25												
志摩市																							
玉城町																							
度会町	0.10	0.10		0.10											0.36		0.36						
南伊勢町	7.15		7.15						7.15														
大紀町	20.16	8.64	11.52	3.91	0.29		2.54	13.42	45.21	5.19	10.44			29.58	3.06	3.06							
		南勢志摩計	29.91	11.24	18.67	4.01	2.10	0.00	3.23	20.57	83.86	5.19	32.67	0.00	16.42	29.58	34.24	3.06	0.79	0.00	30.39	0.00	
		南伊勢計	76.10	47.13	28.97	9.96	12.01	0.00	3.23	50.90	197.27	38.75	51.98	0.00	16.56	89.98	42.42	8.42	3.61	0.00	30.39	0.00	
伊賀森林計画区	伊賀	伊賀市									5.22	1.02			4.20	3.08	3.08						
		名張市									0.75	0.75				1.84		1.84					
		伊賀計	0.00	0.00	0.00	0.00	0.00	0.00	0.00	0.00	5.97	1.77	0.00	0.00	4.20	4.92	3.08	1.84	0.00	0.00	0.00		
尾鷲熊野森林計画区	尾鷲	尾鷲市	16.23	16.23		15.43			0.80	29.31	29.31												
		紀北町	20.17	20.17		20.05			0.12	70.44	70.44					35.33		29.36		5.97			
		紀北計	36.40	36.40	0.00	35.48	0.00	0.00	0.92	0.00	99.75	99.75	0.00	0.00	0.00	35.33		29.36	0.00	0.00	5.97	0.00	
	熊野	熊野市	20.65	5.37	15.28	5.17	0.20			15.28	197.56	43.07	26.33		128.16	5.07	1.57	3.50					
		御浜町									4.33		4.33			1.30	1.30						
		紀宝町	10.90		10.90					10.90	12.49	3.12	5.77		3.60								
		紀南計	31.55	5.37	26.18	5.17	0.20	0.00	0.00	26.18	214.38	46.19	36.43	0.00	0.00	131.76	6.37	2.87	3.50	0.00	0.00	0.00	
		尾鷲熊野計	67.95	41.77	26.18	40.65	0.20	0.00	0.92	26.18	314.13	145.94	36.43	0.00	0.00	131.76	41.70	32.23	3.50	0.00	5.97	0.00	

注1:再造林には樹下植栽を含む。

注2:①国庫補助には国補治山事業を含む。②県単補助には森林環境創造事業、環境林治山事業を含む。



## (2)経営形態別人工造林面積

単位:ha

区分	総数	県行造林	市町村	農地センター	任意団体	経営受託	その他
19年度	190.0	0.0	23.0	100.0	1.0	16.0	50.0
20年度	124.0	0.0	4.0	79.0	0.0	6.0	35.0
21年度	170.70	0.00	12.40	89.88	0.00	7.18	61.24
22年度	126.70	0.00	12.18	44.78	0.00	8.64	61.10
23年度	85.18	0.00	9.35	20.08	0.00	5.08	50.67
24年度	103.93	0.00	14.26	29.99	0.00	7.85	51.83
25年度	188.60	0.00	24.63	113.64	0.00	6.21	42.86
事務所	四日市	4.68	0.00	0.00	0.00	0.00	4.68
	津	39.87	0.00	1.49	36.56	1.26	0.56
	松阪	46.19	0.00	9.79	30.33	0.00	4.88
	伊勢	29.91	0.00	0.00	20.57	0.00	6.79
	伊賀	0.00	0.00	0.00	0.00	0.00	0.00
	尾鷲	36.40	0.00	13.25	0.00	0.00	21.32
	熊野	31.55	0.00	0.10	26.18	0.00	4.63

## (3)樹種別人工造林面積

単位:ha

区分	総数	スギ	ヒノキ	マツ	クヌギ	ケヤキ	ナラ類	その他
19年度	190	42	110		3	1	1	33
20年度	124	26	70		2	1	2	23
21年度	171	30	111	1	2	1	1	25
22年度	126.70	20.25	84.47		0.39	0.99	0.29	20.31
23年度	85.18	16.16	50.62	1.21	0.27	0.50	0.30	16.12
24年度	103.93	23.09	60.23	0.00	0.92	0.57	6.33	12.79
25年度	188.60	64.98	104.89	0.00	1.65	0.31	1.14	15.63
事務所	四日市	4.68		0.18				4.50
	津	39.87	18.67	18.45		0.92	1.04	0.72
	松阪	46.19	18.50	17.50		0.34	0.10	9.51
	伊勢	29.91	11.52	18.00		0.39		
	伊賀							
	尾鷲	36.40		35.60				0.80
	熊野	31.55	16.29	15.16				0.10

## (4)複層林・育成天然林面積(国庫補助対象分)

単位:ha

区分	複層林					
	計	樹下植栽	受光伐・誘導伐		保育	
			抜き伐り	枝払い	下刈	除間伐
19年度	554	8	526		20	0
20年度	1,091		473		226	392
21年度	885		533		27	325
22年度	415.78		409.63		6.15	0.00
23年度	413.29		413.29			0.00
24年度	280.66		187.34			93.32
25年度	177.03		177.03			0.00
事務所	四日市	25.11		25.11		
	津	55.20		55.20		
	松阪					
	伊勢	96.72		96.72		
	伊賀					
	尾鷲					
	熊野					

注1:受光伐・誘導伐及び保育(除間伐)は、(5)の事業別間伐等面積・材積の内数

注2:保育(下刈)は、(1)の人工造林・保育面積の内数

## (5) 事業別間伐等面積・材積

(単位: ha、m3、%)

森林 計画 区	事業 所	市町名	間伐実施面積	国庫補助造林事業			県単造林 事業	森林環境 創造事業	森林再生による 野鳥鳥獣の生息環境 創出事業	治山事業			加速化など 国補 融資	市町 単独事業	その他 自力	森林農地 整備センター (素材換算)	間伐材積	利用率		
				森林環境保 全整備事業	環境林 整備事業	森林居住環 境整備事業				国補	県単	県行造林 事業								
										治山事業	治山事業	事業								
		19年度	9,074	1,612		307	208	683	0	2,396	346	35	350	65	753	190	1,512	477,105	8	
		20年度	9,167	1,370		216	1,195	1,384	0	2,195	546	64	727	0	623	81	766	527,140	10	
		21年度	9,782	1,552.21		266.70	1,291.67	987.34	0	2,393.11	416.99	98.37	1,384.12	0	414.60	17.85	958.71	564,588	7	
		22年度	9,056	1,712.96		223.14	1,170.23	958.14	0	1,707.15	320.29	16.96	1,856.31	0	394.88	27.07	668.59	562,076	11	
		23年度	9,491	1,181.88		0.00	533.04	1,251.56	0	1,552.41	189.23	4.43	3,613.75	0	322.97	176.51	665.18	606,297	12	
		24年度	5,870	1,332.94			695.90	1,144.84	77	1,097.94	122.96	1.93	399.17	0	289.65	244.12	463.18	372,426	24	
		25年度	6,183	1,167.13	89.71		317.85	928.26	130.55	1,510.10	58.92	0.00	716.17	0	238.52	188.47	837.71	378,919	21	
北伊勢森林計画区	四日市市	四日市市	4.38												2.91	1.47		270	4	
		桑名市	0.83												0.13	0.70		51	0	
		鈴鹿市	13.09						13.09									957	0	
		亀山市	209.19	129.21	9.36		1.62	62.44							0.20	6.36		14,113	26	
		いなべ市	78.55					5.59		17.19			6.73			3.00	46.04	2,117	7	
		木曾岬町	0																	
		東員町	0.00																	
		菟野町	32.97				0.18				23.31			9.48					2,547	8
		朝日町	0.00																	
		川越町	0.00																	
	北勢計	339.01	129.21	9.36		1.80	81.12	0.00	40.50	0	0	16.21	0	3.24	11.53	46.04	20,055	23		
津	津市	915.68	68.75			62.89	80.30	33.78	340.15				123.01		87.35	3.00	116.45	61,697	27	
	津地方計	915.68	68.75			62.89	80.30	33.78	340.15	0.00	0	123.01	0	87.35	3.00	116.45	61,697	27		
	北伊勢計	1,254.69	197.96	9.36		64.69	161.42	33.78	380.65	0.00	0	139.22	0	90.59	14.53	162.49	81,752	25		
南伊勢森林計画区	松阪	松阪市	1,017.96	295.14			42.72	247.39		197.30	18.55		189.49			2.04	25.33	72,727	28	
		多気町	97.85	13.56			2.44	31.49	16.20								34.16	3,727	4	
		明和町	0																	
		大台町	836.15	100.09	30.15		39.04	206.96	23.71	139.55	20.47		163.74				112.44	53,904	20	
		松阪地方計	1,951.96	408.79	30.15		84.20	485.84	39.91	336.85	39.02	0	353.23	0	0	2.04	171.93	130,358	24	
		伊勢市	189.64				22.73		15.07								151.84		12,470	30
伊勢	鳥羽市	35.55					10.64								21.91	3.00		855	0	
	志摩市	9.41												6.41	3.00		688	0		
	玉城町	1.00													1.00		73	0		
	度会町	385.87	27.56			10.08	31.29		79.58			31.60			3.00	202.76	12,698	24		
	南伊勢町	146.20	6.14			20.54	16.00			19.90					3.00	80.62	3,738	5		
	大紀町	823.25	206.37	43.36		25.26	38.79	15.16	351.93			37.80			7.06	97.52	51,140	10		
	南勢志摩計	1,590.92	240.07	43.36		78.61	96.72	30.23	431.51	19.90	0.00	69.40	0	28.32	171.90	380.90	81,662	15		
	南伊勢計	3,542.88	648.86	73.51		162.81	582.56	70.14	768.36	58.92	0.00	422.63	0	28.32	173.94	552.83	212,020	20		
伊賀森林計画区	伊賀	伊賀市	438.55	2.41			18.21	96.31		120.80			107.99			92.83		30,761	10	
		名張市	44.75	25.45			8.01	6.00					5.29					3,340	22	
		伊賀計	483.30	27.86	0.00		26.22	102.31	0.00	120.80	0	0	113.28	0	92.83	0	0.00	34,101	11	
尾鷲熊野森林計画区	尾鷲	尾鷲市	123.39	57.62			9.88			44.75			2.95				8.19	7,117	3	
		紀北町	308.38	121.58	6.84		26.74	0.24	16.06	67.24			2.53		26.78		40.37	15,257	11	
		紀北計	431.77	179.20	6.84		36.62	0.24	16.06	111.99	0	0	5.48	0	26.78	0	48.56	22,374	9	
	熊野	熊野市	382.36	73.68			24.26	52.83	4.23	121.36			35.56				70.44	22,785	27	
		御浜町	44.13	20.53				17.26	6.34									2,850	35	
		紀宝町	44.26	19.04			3.25	11.64		6.94							3.39	3,037	40	
		紀南計	470.75	113.25	0.00		27.51	81.73	10.57	128.30	0.00	0	35.56	0	0	0	73.83	28,672	29	
尾鷲熊野計	902.52	292.45	6.84		64.13	81.97	26.63	240.29	0.00	0	41.04	0	26.78	0	122.39	51,046	20			

注1: 間伐材積及び利用率には森林農地整備センター分は含まない。

注2: ①森林環境保全整備事業には農業用水関連特定森林整備事業、漁場保全関連特定森林整備事業、森林再生CO2吸収量確保対策事業を含む。②森林環境創造事業には森林環境創造事業(市町タイプ)を含む。③市町単独事業には美しい森林づくり基盤整備交付金事業を含む。④加速化など国補非公共には森林整備加速化・林業再生基金事業、条件不利森林公的整備緊急特別対策事業を含む。

# 5. 林 道

治山林道課

(1) 林道事業実績

① 林道開設事業実績

区分 年度	公 共 事 業												
	森林環境保全整備		森林居住環境整備		道整備交付金		農山漁村地域整備交付金		地域自主戦略交付金		県単林道		
	延長	事業費	延長	事業費	延長	事業費	延長	事業費	延長	事業費	延長	事業費	
県計	19	2,206	348,600	3,014	525,740	2,273	450,146	0	0	0	0	0	23,203
	20	3,009	405,050	1,893	413,884	1,659	374,654	0	0	0	0	0	0
	21	968	356,268	1,731	413,318	1,409	325,116	0	0	0	0	0	0
	22	1,536	415,671	1,064	358,898	1,193	342,515	129	135,355	0	0	0	0
	23	772	106,333	0	0	2,804	647,718	2,008	274,948	0	42,777	0	0
	24	0	0	0	0	2,552	564,651	678	116,528	173	112,378	0	0
	25					1,921	445,938	848	246,108	637	125,972	206	5,659
事務所	四日市												
	津					220	58,300					206	5,659
	松阪					715	232,664						
	伊勢					986	140,076						
	伊賀							58	12,140	442	27,040		
	尾鷲					0	14,898						
	熊野							790	233,968	195	98,932		

② 林道改良、舗装事業実績

区分 年度	改 良												
	国 補		県 単		道整備交付金		森林居住環境整備		農山漁村地域整備交付金		地域自主戦略交付金		
	延長	事業費	延長	事業費	延長	事業費	延長	事業費	延長	事業費	延長	事業費	
県計	20	129	31,800	246	6,858	0	0	0	0	0	0	0	0
	21	78	63,322	109	28,000	40	13,000	0	0	0	0	0	0
	22	80	62,138	1	7,800	0	0	2	13,132	76	41,517	0	0
	23	0	0	2	35,757	0	0	0	0	0	0	0	15,700
	24	0	0	55	14,136	0	0	0	0	0	0	89	37,300
	25	0	1,995	0	0	0	0	0	0	0	0	0	0
事務所	四日市												
	津												
	松阪												
	伊勢												
	伊賀												
	尾鷲		1,995										
	熊野												

単位:m、千円

計		非 公 共 事 業						合計		累計延長	林道密度
		林構事業		その他		計					
延長	事業費	延長	事業費	延長	事業費	延長	事業費	延長	事業費		
7,493	1,347,689	0	0	0	0	0	0	7,493	1,347,689	1,632,299	4.6
6,561	1,193,588	0	0	0	0	0	0	6,561	1,193,588	1,636,758	4.7
4,108	1,094,702	0	0	0	0	0	0	4,108	1,094,702	1,642,599	4.7
3,922	1,252,439	0	0	0	0	0	0	3,922	1,252,439	1,658,247	4.7
5,584	1,071,776	0	0	0	0	0	0	5,584	1,071,776	1,663,544	4.7
3,403	793,557	0	0	0	0	0	0	3,403	793,557	1,662,087	4.8
3,612	823,677	0	0	0	0	0	0	3,612	823,677	1,672,651	4.8
0	0					0	0	0	0		
426	63,959					0	0	426	63,959		
715	232,664					0	0	715	232,664		
986	140,076					0	0	986	140,076		
500	39,180					0	0	500	39,180		
0	14,898					0	0	0	14,898		
985	332,900					0	0	985	332,900		

単位:m、千円

計		舗 装									
		国 補		県 単		林 構		その他		計	
延長	事業費	延長	事業費	延長	事業費	延長	事業費	延長	事業費	延長	事業費
2,255	39,256	1,063	18,000	1,360	13,710	0	0	0	0	2,423	31,710
375	38,658	1,407	52,501	0	0	0	0	0	0	1,407	52,501
227	104,322	5,236	71,129	0	0	0	0	0	0	5,236	71,129
159	124,587	877	20,786	850	17,867	0	0	0	0	1,727	38,653
144	51,436	0	0	335	4,000	0	0	0	0	335	4,000
0	1,995	4,210	79,151	1,402	17,903	0	0	1,936	33,790	7,548	130,844
0	0									0	0
0	0			206	3,903					206	3,903
0	0	443	6,959							443	6,959
0	0	986	21,824	1,196	14,000			811	14,155	2,993	49,979
0	0									0	0
0	1,995									0	0
0	0	2,781	50,368					1,125	19,635	3,906	70,003

③作業道開設実績(補助事業)

区分	事業区分 年度	林 構		造 林		間 伐		県 単	
		延長	事業費	延長	事業費	延長	事業費	延長	事業費
年度別 県計	19	0	0	0	0	2,852	16,244	65	4,800
	20	0	0	3,142	16,935	1,130	9,600	0	0
	21	0	0	0	0	700	6,300	669	1,082
	22	0	0	90	321	0	0	0	0
	23	0	0	56,003	107,418	0	0	4,087	5,016
	24	0	0	50,316	94,136	0	0	4,996	6,172
	25	0	0	29,736	108,534	0	0	3,919	5,997
事務所	四日市			6,290	18,049				
	津			2,136	3,619				
	松阪			9,621	32,585			2,492	3,137
	伊勢			7,183	35,799			389	850
	伊賀			0	0			116	71
	尾鷲			1,661	9,088				
	熊野			2,845	9,394			922	1,939

④林道災害復旧事業実績

区分	災害年 事務所・年度	18 災		19 災		20 災		21 災		
		件数	事業費	件数	事業費	件数	事業費	件数	事業費	
査 定	総 数	11	40,755	24	223,475	26	103,386	60	174,588	
	事務所	四日市					8	55,272		
		津			6	12,826	3	3,405	50	114,893
		松阪	3	12,334	10	154,843	1	4,980	1	4,973
		伊勢			3	38,484				
		伊賀	3	2,783	1	907			5	28,130
		尾鷲					11	36,896	1	19,920
熊野	5	25,638	4	16,415	3	2,833	3	6,672		
実 績	年度別 県計	18	11	44,510						
		19			24	206,026				
		20					26	101,705		
		21							55	121,152
		22							5	30,563
		23								
		24								
25										

単位:m、千円

基幹作業道		そ の 他		計		事業区分 年度
延長	事業費	延長	事業費	延長	事業費	
	0	0	0	2,917	21,044	19
0	0	0	0	4,272	26,535	20
2,112	30,800	0	0	3,481	38,182	21
0	0	4,143	127,102	4,233	127,423	22
0	0	12,500	212,241	72,590	324,675	23
0	0	13,597	22,872	68,909	123,180	24
0	0	58,678	99,973	92,333	214,504	25
		1,986	0	8,276	18,049	四日市
		20,508	24,838	22,644	28,457	津
		31,033	64,522	43,146	100,244	松阪
		1,986	3,449	9,558	40,098	伊勢
		3,000	6,578	3,116	6,649	伊賀
		0	0	1,661	9,088	尾鷲
		165	586	3,932	11,919	熊野

※ 延長は、完成延長 事業費は、当年度分事業費とする

単位:件、千円

22 災		23 災		24 災		25 災		災害年 事務所・年度
件数	事業費	件数	事業費	件数	事業費	件数	事業費	
1	114,912	236	3,700,923	37	491,469	42	284,953	総 数
		2	11,675	4	14,844	5	47,491	四日市
		8	210,031	11	49,092	7	30,494	津
1	114,912	85	1,958,362	9	351,790	5	47,951	松阪
		36	188,531					伊勢
		11	99,632	9	25,794	22	152,121	伊賀
		17	118,984					尾鷲
		77	1,113,708	4	49,949	3	6,896	熊野
								18
								19
								20
								21
0	19,500							22
1	56,343	153	1,371,811					23
		68	1,766,383	31	239,945			24
		15	596,758	6	241,850	35	221,265	25

※ 件数は、完成件数 事業費は、当年度分事業費とする

## (2) 林内道路現況(平成25年度末現在)

計 画 区	事 務 所	市町名	民有林 面積	自 動 車 道										軽 車				
				幅員 3.0m以内		幅員 3.0m～3.6m未満		幅員 3.6m～5.0m未満		幅員 5.0m以上		計		密度	舗装 延長	路線数	延長	
				路線数	延長	路線数	延長	路線数	延長	路線数	延長	路線数	延長					
		県 計	348,907	3	4,504	522	642,489	447	906,819	27	118,839	999	1,672,651	4.8	814,493	219	233,229	
北 伊 勢	四 日 市	四日市市	2,623			1	683	2	925			3	1,608	0.6	481			
		桑名市	2,934					2	5,262			2	5,262	1.8	3,600	2	4,903	
		鈴鹿市	3,408					2	6,000			2	6,000	1.8	4,877			
		亀山市	11,748	0	880	12	12,350	17	25,005	1	8,955	30	47,190	4.0	31,073	15	16,229	
		いなべ市	11,740			20	27,826	22	27,372	1	340	43	55,538	4.7	16,093	14	27,084	
		木曾岬町	0									0	0	0.0				
		東員町	177									0	0	0.0				
		菰野町	5,289			0	713	6	11,242	1	1,031	7	12,986	2.5	5,245	1	1,120	
		朝日町	63									0	0	0.0				
		川越町	0									0	0	0.0				
		計	37,982	0	880	33	41,572	51	75,806	3	10,326	87	128,584	3.4	61,369	32	49,336	
	津	津市	40,701	0	0	119	138,767	35	67,416	3	12,009	157	218,192	5.4	61,017	24	32,776	
計		40,701	0	0	119	138,767	35	67,416	3	12,009	157	218,192	5.4	61,017	24	32,776		
南 伊 勢	松 阪	松阪市	41,300			88	115,031	54	119,417			142	234,448	5.7	140,865	17	20,862	
		多気町	5,915			13	8,142	1	1,655			14	9,797	1.7	7,398			
		明和町	310									0	0	0.0				
		大台町	27,940			34	41,294	55	88,959	2	4,619	91	134,872	4.8	72,400			
		計	75,465	0	0	135	164,467	110	210,031	2	4,619	247	379,117	5.0	220,663	17	20,862	
	伊 勢	伊勢市	10,956			6	2,734					6	2,734	0.2	1,697	12	13,685	
		鳥羽市	7,483			1	1,082	2	4,341			3	5,423	0.7	0	2	1,431	
		志摩市	9,110			4	5,298	6	11,098	2	2,716	12	19,112	2.1	7,927	11	3,985	
		玉城町	1,259			4	2,110	3	2,525			7	4,635	3.7	827	3	2,294	
		南伊勢町	20,367			15	14,411	11	17,985	1	8,632	27	41,028	2.0	25,833	5	3,995	
		大紀町	20,408	3	2,494	25	30,608	53	88,819	8	16,344	89	138,265	6.8	71,262	2	3,144	
		度会町	11,411			25	34,032	15	47,586			40	81,618	7.2	42,292	8	4,070	
		計	80,994	3	2,494	80	90,275	90	172,354	11	27,692	184	292,815	3.6	149,838	43	32,604	
	伊 賀	伊 賀	伊賀市	32,652	0	1,130	54	65,905	27	41,673	5	31,121	86	139,829	4.3	60,045	96	91,720
			名張市	6,872			11	18,898	4	8,335			15	27,233	4.0	15,786		
計			39,524	0	1,130	65	84,803	31	50,008	5	31,121	101	167,062	4.2	75,831	96	91,720	
尾 鷲 熊 野	尾 鷲	尾鷲市	14,934			22	36,423	35	75,618			57	112,041	7.5	51,685			
		紀北町	18,052			51	63,712	48	89,883	1	8,987	100	162,582	9.0	34,712	5	2,528	
		計	32,986	0	0	73	100,135	83	165,501	1	8,987	157	274,623	8.3	86,397	5	2,528	
	熊 野	熊野市	29,624			14	19,650	35	118,697	1	23,848	50	162,195	5.5	116,856	2	3,403	
		御浜町	5,607			3	2,820	4	7,759	1	237	8	10,816	1.9	9,286			
		紀宝町	6,024					8	39,247			8	39,247	6.5	33,236			
計	41,255	0	0	17	22,470	47	165,703	2	24,085	66	212,258	5.1	159,378	2	3,403			

注1) 同一市・町で複数の幅員が存在する路線については、上位の幅員に路線数を計上しています。

注2) 複数の市・町にまたがり複数の管理主体が存在する路線については、それぞれの市・町単位で路線数を計上しています。



(単位:ha, m, m/ha)

道		作 業 道						作 業 路		森 林 道		林内公道等		林内道路		市 町 名	
密度	舗装 延長	幅員3.0m以上		幅員3.0m未満		計		密度	路線数	延長	路線数	延長	延長	密度	延長		密度
		路線数	延長	路線数	延長	路線数	延長										
0.7	20,378	983	793,922	132	82,101	1,115	876,023	2.5	897	524,781	3,230	3,306,684	3,567,486	10.2	6,874,170	19.7	粟
0.0		2	667			2	667	0.3			5	2,275	49,095	18.7	51,370	19.6	四
1.7		1	1,046			1	1,046	0.4	1	6,066	6	17,277	23,036	7.9	40,313	13.7	桑
0.0		3	1,598			3	1,598	0.5			5	7,598	23,870	7.0	31,468	9.2	鈴
1.4		40	24,728	10	6,635	50	31,363	2.7	15	15,701	110	110,483	106,750	9.1	217,233	18.5	亀
2.3	400	4	1,687			4	1,687	0.1	1	985	62	85,294	111,865	9.5	197,159	16.8	い
0.0						0	0				0	0	0	0.0	0	0.0	木
0.0						0	0	0.0			0	0	2,814	15.9	2,814	15.9	東
0.2		9	3,503			9	3,503	0.7	1	456	18	18,065	48,352	9.1	66,417	12.6	菰
0.0						0	0	0.0			0	0	0	0.0	0	0.0	朝
0.0						0	0	0.0			0	0	0	0.0	0	0.0	川
1.3	400	59	33,229	10	6,635	69	39,864	1.0	18	23,208	206	240,992	365,782	9.6	606,774	16.0	計
0.8	5,898	74	60,273	1	495	75	60,768	1.5	78	52,959	334	364,695	575,254	14.1	939,949	23.1	津
0.8	5,898	74	60,273	1	495	75	60,768	1.5	78	52,959	334	364,695	575,254	14.1	939,949	23.1	計
0.5	360	159	117,427	19	4,293	178	121,720	2.9	475	278,013	812	655,043	204,742	5.0	859,785	20.8	松
0.0		13	3,915			13	3,915	0.7	19	7,989	46	21,701	76,327	12.9	98,028	16.6	多
0.0						0	0	0.0			0	0	0	0.0	0	0.0	明
0.0		99	125,038	5	4,302	104	129,340	4.6	71	27,694	266	291,906	123,753	4.4	415,659	14.9	大
0.3	360	271	246,380	24	8,595	295	254,975	3.4	565	313,696	1,124	968,650	404,822	5.4	1,373,472	18.2	計
1.2	8,196	49	166,925	5	3,850	54	170,775	15.6	6	5,659	78	192,853	89,331	8.2	282,184	25.8	伊
0.2	0	1	260			1	260	0.0			6	7,114	135,746	18.1	142,860	19.1	鳥
0.4	0	5	1,236			5	1,236	0.1	0	0	28	24,333	110,076	12.1	134,409	14.8	志
1.8	0					0	0	0.0	1	1,920	11	8,849	12,788	10.2	21,637	17.2	玉
0.2	0	8	2,428	2	1,150	10	3,578	0.2	4	2,848	46	51,449	242,351	11.9	293,800	14.4	南
0.2	0	210	90,325	1	240	211	90,565	4.4	18	5,627	320	237,601	188,831	9.3	426,432	20.9	大
0.4	100	72	60,361	4	3,353	76	63,714	5.6	28	13,122	152	162,524	97,832	8.6	260,356	22.8	度
0.4	8,296	345	321,535	12	8,593	357	330,128	4.1	57	29,176	641	684,723	876,955	10.8	1,561,678	19.3	計
2.8	4,023	38	19,472	70	40,281	108	59,753	1.8	119	61,795	409	353,097	567,993	17.4	921,090	28.2	賀
0.0		12	9,304	7	3,349	19	12,653	1.8	7	5,014	41	44,900	156,153	22.7	201,053	29.3	名
2.3	4,023	50	28,776	77	43,630	127	72,406	1.8	126	66,809	450	397,997	724,146	18.3	1,122,143	28.4	計
0.0		36	20,062			36	20,062	1.3	4	753	97	132,856	137,832	9.2	270,688	18.1	尾
0.1	0	109	61,116	1	131	110	61,247	3.4	10	3,478	225	229,835	176,813	9.8	406,648	22.5	紀
0.1	0	145	81,178	1	131	146	81,309	2.5	14	4,231	322	362,691	314,645	9.5	677,336	20.5	計
0.1	1,401	28	16,533			28	16,533	0.6	18	15,501	98	197,632	199,159	6.7	396,791	13.4	熊
0.0		6	1,644	2	7,942	8	9,586	1.7	5	6,733	21	27,135	43,106	7.7	70,241	12.5	御
0.0		5	4,374	5	6,080	10	10,454	1.7	16	12,468	34	62,169	63,617	10.6	125,786	20.9	宝
0.1	1,401	39	22,551	7	14,022	46	36,573	0.9	39	34,702	153	286,936	305,882	7.4	592,818	14.4	計



## 6. 森 林 組 合

森林・林業経営課

## (1) 森林組合連合会構成と主要事業の実績

## ①構成

所在地	電話番号	会長名	役員数					職	
			総数	常勤理事	非常勤理事	監事	職員兼理事	総数	常勤職員
津市桜橋一丁目 104番地	059-227-7355(代)	青木 民夫	12	1	7	3	1	12	11

## ②主要事業の実績

年度	指導部門			販売部門				山行苗木 (千本)
	収益	費用	損益	小径木 取扱総数 (本)	収益	費用	損益	
18	14,826	14,919	△ 93	17,370	36,818	32,016	4,802	219
19	24,094	23,057	1,037	9,240	76,391	69,109	7,282	163
20	25,575	24,330	1,245	14,312	79,822	70,216	9,606	110
21	32,214	29,768	2,446	9,623	105,838	91,253	14,585	105
22	20,212	19,337	875	8,479	116,917	101,181	15,736	129
23	11,750	11,012	738	5,059	137,854	117,641	20,213	70
24	11,032	10,415	617	5,763	120,657	100,279	20,378	67
25	9,793	9,842	△ 49	10,256	181,942	150,831	31,111	229

年度	森林整備・利用・福利厚生部門					金		
	森林国営保険		収益	費用	損益	公庫資金		中金
	期末 件数	保険料				件数	金額	件数
18	613	43,400	88,051	32,281	55,770	-	-	-
19	505	38,475	168,809	71,813	96,996	-	-	-
20	545	35,904	175,870	97,626	78,244	-	-	-
21	419	19,737	212,360	133,417	78,943	-	-	-
22	470	28,395	179,979	114,442	65,537	-	-	-
23	356	21,238	132,572	72,898	59,674	-	-	-
24	340	23,739	77,535	40,854	36,681	-	-	-
25	340	23,739	152,628	94,621	58,007	-	-	-

(平成26年3月31日現在)

単位:人:千円

員 数		会 員 数				出 資 金			設立登記年月日
顧問	嘱託	総数	正会員		准会員	総口数	払 込 済 出 資 額	一会員平均 払込額	
			森林組合	生産組合					
-	1	11	10	1	-	19,790	98,950	8,995	S16.11.10

単位:千円

購 買 部 門					
主 な 取 扱 品 目			収 益	費 用	損 益
肥 料 (袋)	薬 剤 等 (千円)	チェーンオイル (ℓ)			
-	-	10,758	31,195	29,026	2,169
-	601	16,766	24,255	22,554	1,701
-	1,953	12,106	24,461	22,315	2,146
-	1,622	13,574	30,647	28,204	2,443
-	1,487	12,278	33,215	30,728	2,487
-	1,446	14,882	30,431	27,677	2,754
-	2,055	6,704	24,196	21,834	2,362
-	874	11,262	38,967	36,476	2,491

単位:件:千円

融 部 門					
資 金	そ の 他 資 金		収 益	費 用	損 益
金 額	件 数	金 額			
-	8	235,233	5,306	3,715	1,591
-	7	288,500	5,988	4,456	1,532
-	7	265,000	6,073	4,523	1,550
-	8	190,000	5,603	3,718	1,885
-	6	170,000	3,948	2,803	1,145
-	5	205,000	3,364	2,423	941
-	6	225,000	3,464	2,491	973
-	6	225,000	1,838	1,337	501

森林・林業経営課資料

## (2) 森林組合構成

所 管	組 合 名	組 合 数	役員数(人)				職員数(人)			組合員数(人)		
			理事		監事	合計	専従	兼務	合計	地区内	地区外	合計
			常勤	非常勤								
県計	18	11	10	143	33	186	211	1	202	19,564	2,608	22,172
	19	11	10	142	33	185	221	1	222	19,315	2,643	21,958
	20	11	10	143	33	186	176	1	177	18,216	2,935	21,151
	21	11	10	130	32	172	156	1	157	17,865	2,746	20,611
	22	11	10	126	31	167	160	1	161	17,516	3,063	20,579
	23	11	11	120	31	162	160	0	160	17,614	2,898	20,513
	24	11	8	118	27	153	153	0	153	17,636	2,614	20,250
	25	11	9	114	27	150	173	0	173	17,408	2,864	20,272
四日市	石 樽		0	5	2	7	1	0	1	816	0	816
	鈴 鹿		1	13	3	17	4	0	4	1,232	394	1,626
津	中 勢		2	11	3	16	51	0	51	2,617	484	3,101
松阪	宮 川		1	12	3	16	13	0	13	1,372	270	1,642
	松阪飯南		1	11	3	15	38	0	38	1,673	219	1,892
伊勢	大 紀		1	11	3	15	9	0	9	1,503	462	1,965
	いせしま		1	18	3	22	13	0	13	2,886	159	3,045
伊賀	伊 賀		1	10	2	13	14	0	14	2,948	270	3,218
尾鷲	お わ せ		1	15	3	19	15	0	15	803	100	903
熊野	三重くまの		0	8	2	10	15	0	15	1,558	506	2,064

(平成26年3月31日現在)

組合員所有森林面積(ha)			払込済 出資金 (千円)	作業班員数(人)				設立登記年月日
地区内	地区外	合計		伐出	造林	その他	合計	
134,524	35,862	170,386	873,085	13	171	55	239	
132,600	32,945	165,545	876,387	20	367	112	499	臨時雇用も含む
133,230	34,093	167,323	859,578	45	365	93	503	〃
134,424	33,996	168,420	860,911	34	360	156	550	〃
132,368	34,068	166,436	861,190	31	386	237	654	〃
132,228	32,569	164,797	853,576	41	367	118	526	〃
130,156	32,286	162,442	847,960	58	278	115	451	〃
129,818	32,195	162,013	848,726	82	240	150	472	〃
1,116	7	1,123	89	0	0	0	0	S27.07.12
4,922	3,136	8,058	49,766	2	7	7	16	H04.02.01
25,198	2,370	27,568	98,510	18	0	6	24	S47.06.30
15,416	6,995	22,411	127,013	14	29	7	50	H04.04.01
18,956	6,435	25,391	195,675	10	88	57	155	H13.04.02
7,341	2,399	9,740	62,412	8	16	27	51	H03.03.29
27,266	1,094	28,360	67,608	0	50	0	50	H06.04.01
6,250	943	7,193	56,593	20	11	24	55	H08.04.01
8,355	1,204	9,559	88,235	2	16	1	19	H08.04.01
14,998	7,612	22,610	102,825	8	23	21	52	H24.04.02

平成25年度森林組合一斉調査資料

## (3)事業の実績

(その1)

区分	指導部門						販売事業					
	賦課金		補助金		その他の実費収入		立木取扱量		木材取扱量		組合数	販売高計
	組合数	金額	組合数	金額	組合数	金額	組合数	数量	組合数	数量		
年度		千円		千円		千円		m <sup>3</sup>		m <sup>3</sup>		千円
19	2	27,732	8	22,794	4	1,516	1	9	6	24,683	8	375,564
20	2	27,690	8	21,281	4	2,491	2	18	6	20,719	8	296,345
21	2	27,476	7	24,848	4	2,910	1	19	5	17,349	7	209,596
22	2	27,527	6	17,500	3	2,299	0	0	5	16,727	7	224,074
23	2	25,978	6	21,712	4	4,792	0	0	5	19,525	7	240,615
24	2	25,864	6	17,980	3	5,755	0	0	6	22,102	7	243,563
25	2	22,952	6	26,720	4	6,883	0	0	5	17,342	7	261,323
四日市	0	0	1	3,307	0	0	0	0	1	39	1	4,601
津	0	0	1	1,560	1	1,180	0	0	1	581	1	38,090
松阪	0	0	1	3,654	1	5	0	0	1	16,191	2	200,285
伊勢	0	0	2	11,863	1	1,076	0	0	1	6	1	12,151
伊賀	1	11,678	0	0	0	0	0	0	0	0	1	98
尾鷲	1	11,274	1	6,336	0	0	0	0	0	0	0	0
熊野	0	0	0	0	1	4,622	0	0	1	525	1	6,098

(その2)

区分	購買部門						利用部門					
	購買事業						森林造成事業					
	主要取扱品目				組合数	販売高	新植		保育		組合数	取扱合計
	山行苗木		肥料				組合数	面積	組合数	面積		
年度	組合数	数量	組合数	数量	組合数	販売高	組合数	面積	組合数	面積	組合数	取扱合計
		千本		kg		千円		ha		ha		千円
19	11	179	8	6,673	11	115,956	8	98	10	6,352	11	2,513,562
20	10	197	8	4,992	10	136,013	9	79	10	6,226	10	2,492,655
21	10	197	8	7,741	10	184,456	7	88	10	6,635	10	3,002,083
22	10	99	7	2,210	10	108,690	8	56	10	6,436	10	2,618,764
23	10	116	8	2,315	10	112,080	6	14	10	7,159	10	2,669,372
24	9	109	6	2,160	9	147,480	5	39	9	3,601	9	1,948,699
25	9	169	7	2,625	9	182,682	7	94	9	4,174	9	2,336,249
四日市	1	1	1	45	1	3,024	0	0	1	182	1	65,993
津	1	7	1	520	1	81,353	1	24	1	990	1	519,309
松阪	2	10	2	1,515	2	48,485	2	15	2	1,281	2	554,828
伊勢	2	6	2	525	2	15,091	2	15	2	1,008	2	670,693
伊賀	1	2	0	0	1	2,054	0	0	1	228	1	106,414
尾鷲	1	136	0	0	1	29,625	1	25	1	45	1	143,932
熊野	1	7	1	20	1	3,050	1	15	1	440	1	275,080



(平成26年3月31日現在)

販 売 部 門									
林 産 事 業					加 工 事 業				
木材取扱量									
生産販売		受託生産							
組合数	数量	組合数	数量	組合数	販売高計	組合数	数量	組合数	販売高計
	m <sup>3</sup>		m <sup>3</sup>		千円		m <sup>3</sup>		千円
7	10,930	0	0	7	203,825	3	5,797	7	1,152,762
5	21,291	2	485	7	506,165	4	6,775	7	1,134,170
6	20,405	2	1,558	6	412,963	4	5,502	7	1,086,931
7	23,769	3	5,090	6	381,348	4	14,760	6	1,071,395
7	24,711	3	12,525	7	402,304	4	14,710	7	1,131,738
7	28,093	3	21,994	7	576,119	4	14,836	7	1,032,909
6	19,113	3	10,273	7	347,059	4	14,503	7	1,062,434
1	205	0	0	1	2,337	0	0	0	0
1	13,947	0	0	1	147,209	1	855	1	72,855
1	810	1	8,419	1	98,247	2	13,300	2	919,440
2	3,310	1	400	2	48,206	0	0	1	8,798
0	0	0	0	0	0	0	0	1	1,125
1	841	0	0	1	38,929	1	348	1	59,892
0	0	1	1,454	1	12,131	0	0	1	324

金 融 部 門									
金 融 事 業									
利 用 及 び 福 利 厚 生 事 業		中 金 資 金		公 庫 資 金					
		組合数	期末貸付残高	組合数	期末貸付残高				
組合数	合計金額	組合数	期末貸付残高	組合数	期末貸付残高	組合数	期末貸付残高	受取利息	手数料等
	千円		千円		千円		千円	千円	千円
11	315,571	1	400	10	441,104	10	447,640	14,850	3,069
11	359,820	1	200	10	367,702	10	373,622	12,156	2,857
11	479,114	0	0	10	295,152	11	310,278	12,825	2,230
10	480,752	0	0	10	256,176	10	262,197	10,637	1,860
10	413,062	0	0	9	229,018	10	235,995	5,530	1,625
9	439,120	0	0	8	201,384	8	201,384	5,219	1,184
9	325,831	0	0	7	171,570	8	179,257	4,357	962
1	6,722	0	0	1	3,164	1	6,104	260	28
1	44,344	0	0	1	40,430	1	40,430	2,109	338
2	93,391	0	0	1	78,449	1	78,449	1,362	408
2	57,019	0	0	2	5,672	2	5,672	114	19
1	52,994	0	0	1	1,718	1	1,718	97	24
1	23,568	0	0	1	42,137	1	46,884	415	142
1	47,793	0	0	0	0	1	0	0	3

平成25年度森林組合一斉調査資料

## (4)生産森林組合構成

所管	組合名	組合数	役員数(人)				職員数(人)			組合員数(人)		
			理事		監事	合計	常勤	臨時	合計	地区内	地区外	合計
			常勤	非常勤								
県計	17	58	0	397	128	525	8	14	22	11,897	638	12,535
	18	58	0	395	127	522	9	13	22	11,817	529	12,346
	19	58	0	389	127	516	10	13	23	11,652	537	12,188
	20	59	0	394	126	520	10	14	24	12,113	549	12,662
	21	59	0	392	124	516	10	10	20	12,004	554	12,558
	22	58	0	379	120	499	11	9	20	11,640	520	12,160
	23	57	0	379	119	498	10	8	18	12,072	535	12,607
	24	57	0	383	118	501	10	8	18	11,516	534	12,050
	25	57	0	360	114	474	10	9	19	10,628	518	11,146
四日市	畑毛	0	6	2	8	0	0	0	52	0	52	
	川原	0	7	2	9	0	0	0	153	13	166	
	小原一色	0	5	1	6	0	0	0	33	0	33	
	白瀬	0	6	3	9	0	0	0	462	0	462	
	十社	-	-	-	-	-	-	-	-	-	-	
	東員野	0	5	3	8	0	0	0	116	0	116	
	瀬木	0	5	2	7	0	0	0	33	0	33	
	阿下喜	0	13	2	15	0	2	2	553	0	553	
	山郷	0	7	2	9	0	0	0	485	0	485	
	七大字	0	12	4	16	1	0	1	853	0	853	
	石樽四大字	-	-	-	-	-	-	-	-	-	-	
	釈迦第一	0	11	2	13	1	0	1	128	0	128	
	釈迦第二	0	10	2	12	1	0	1	183	0	183	
	釈迦第三	0	10	2	12	1	0	1	379	0	379	
	庄内	0	5	2	7	1	0	1	579	0	579	
	両尾安坂山	0	7	3	10	0	0	0	442	0	442	
	菰野	0	8	2	10	2	1	3	686	0	686	
	小岐須	0	8	2	10	0	0	0	113	0	113	
	池山	-	-	-	-	-	-	-	-	-	-	
	南中津原	0	9	2	11	0	0	0	89	6	95	
	二之瀬	0	6	2	8	0	0	0	49	2	51	
	塩崎	0	6	2	8	0	0	0	42	0	42	
	西員野	0	4	1	5	0	0	0	40	0	40	
	下平	0	7	2	9	0	0	0	88	0	88	
	本郷	0	6	2	8	0	0	0	148	15	163	
美鹿山	0	9	2	11	0	1	1	580	0	580		
津	南長野	0	5	1	6	0	1	1	62	6	68	
	桂畑	0	4	1	5	0	0	0	53	0	53	
	長野地区	0	7	2	9	0	0	0	124	0	124	
松阪	飯盛	0	7	3	10	1	0	1	249	0	249	
	大杉谷	0	7	3	10	0	0	0	133	0	133	
	田引	0	8	3	11	0	0	0	134	0	134	
	長ヶ	0	8	2	10	0	0	0	114	0	114	
伊勢	一之瀬	0	5	2	7	0	0	0	283	0	283	
	惠利原	0	8	3	11	0	1	1	145	0	145	
	新桑	0	5	2	7	0	0	0	12	19	31	
	南中村	0	7	2	9	0	0	0	91	0	91	
	松尾	0	11	2	13	0	0	0	143	0	143	
	野原	0	5	2	7	0	0	0	152	0	152	
	五ヶ所浦	0	5	2	7	0	1	1	352	0	352	
	切原	0	5	2	7	0	0	0	171	0	171	
	相賀浦	0	3	2	5	0	0	0	310	0	310	
	和井野	0	5	2	7	0	0	0	57	0	57	
	坂井	0	3	2	5	0	0	0	31	0	31	
	坂崎	0	7	2	9	0	1	1	97	7	104	
	白木	0	6	2	8	0	0	0	35	3	38	
	磯部山田	0	5	2	7	0	0	0	120	0	120	
	伊賀	榎山	0	5	2	7	0	0	0	168	0	168
壬生野三ヶ字		0	11	3	14	0	0	0	355	13	368	
阿波		0	7	2	9	0	0	0	280	0	280	
布引		0	7	3	10	0	0	0	150	0	150	
音羽		0	6	2	8	0	0	0	41	0	41	
丸柱		0	6	2	8	0	0	0	75	1	76	
尾鷲	石川	0	10	2	12	0	0	0	110	2	112	
	九木浦	0	5	3	8	2	0	2	209	421	630	
	三木浦	0	5	2	7	0	1	1	86	10	96	
熊野	新鹿区	-	-	-	-	-	-	-	-	-	-	

(平成26年3月31日現在)

払込済出資金 (千円)	現物出資 森林面積 (ha)	経営方法別森林面積(ha)				組合事業従事者数(総数)			設立登記 年月日
		所有林	分収林等	その他	合計	外業	事務	合計	
1,789,879	8,639	10,320	93	4,610	15,023	1,879	47	1,926	
1,764,554	8,641	10,348	93	4,617	15,058	1,788	30	1,818	
1,749,656	8,482	10,203	604	4,077	14,884	1,921	32	1,953	
1,743,928	8,501	10,333	413	4,273	15,019	1,407	42	1,449	
1,743,201	8,760	10,417	413	4,182	15,012	1,291	37	1,328	
1,691,363	8,239	10,069	64	4,385	14,518	1,381	37	1,418	
1,689,181	8,239	10,062	64	4,244	14,370	1,252	37	1,289	
1,684,463	8,257	10,062	64	4,227	14,353	1,237	36	1,273	
1,663,501	7,661	9,776	64	3,897	13,737	1,222	33	1,255	
6,510	15	15	0	0	15	29	0	29	H02.10.16
27,740	100	266	0	24	290	11	2	13	S59.12.08
8,730	17	64	0	0	64	10	0	10	S61.07.21
206	0	11	0	41	52	0	0	0	S31.12.25
-	-	-	-	-	-	-	-	-	S31.01.07
130	0	36	0	18	54	0	0	0	S54.08.05
33	9	9	0	0	9	0	1	1	S44.12.19
505	59	26	0	60	86	262	1	263	S35.07.15
8,790	117	117	0	0	117	0	1	1	S31.12.03
8,251	853	853	0	0	853	20	1	21	S32.10.15
-	-	-	-	-	-	-	-	-	S45.04.01
7,744	88	78	0	10	88	0	1	1	S45.06.15
14,731	237	236	0	1	237	0	1	1	S45.06.15
8,246	69	156	0	6	162	0	1	1	S48.07.02
457	154	6	0	148	154	0	1	1	S31.02.01
884	0	5	0	50	55	0	0	0	S33.04.15
205,800	1,260	1,162	0	52	1,214	0	3	3	S49.03.02
1,163	0	539	0	107	646	113	0	113	S49.04.25
-	-	-	-	-	-	-	-	-	S49.12.18
4,750	172	150	0	22	172	67	0	67	S53.05.25
25,500	28	231	0	3	234	42	0	42	S57.06.17
9,200	26	26	0	0	26	8	0	8	H01.10.24
6,000	8	68	0	55	123	5	1	6	H04.06.29
6,960	6	6	0	0	6	88	0	88	H06.03.23
6,520	15	15	0	0	15	0	1	1	H07.10.03
3,728	20	23	0	0	23	29	1	30	H21.03.11
7,370	94	94	0	0	94	4	0	4	H01.11.02
6,160	53	53	0	0	53	52	1	53	H01.11.02
7,589	40	40	0	0	40	47	0	47	H01.11.02
747	0	2,105	0	2,217	4,322	0	2	2	S31.07.26
21,120	407	63	0	344	407	0	0	0	S33.08.18
16,568	161	161	0	0	161	0	0	0	S52.06.17
23,100	88	88	0	0	88	0	1	1	H07.08.11
852	387	184	0	203	387	0	0	0	S34.12.28
33	79	79	0	0	79	0	1	1	S30.06.23
576	49	0	0	49	49	0	0	0	S38.02.15
23,230	264	67	0	197	264	0	0	0	S60.05.02
63,420	274	274	0	0	274	143	0	143	S61.07.10
765	288	288	0	0	288	0	0	0	S50.12.11
17,400	186	31	0	155	186	0	0	0	S52.10.19
8,456	33	33	0	0	33	0	0	0	S52.07.18
12,230	140	138	0	2	140	0	1	1	S53.03.06
26,220	172	106	0	66	172	0	1	1	S57.06.23
9,900	34	29	5	0	34	0	1	1	H05.08.25
828,880	125	128	0	0	128	81	0	81	H09.01.21
9,100	29	29	0	0	29	26	1	27	H11.01.13
96,780	466	465	0	1	466	0	0	0	H11.12.14
9,391	328	321	0	7	328	0	1	1	S34.12.10
3,200	81	22	59	0	81	0	2	2	S38.09.30
33,480	231	231	0	0	231	0	0	0	S46.04.01
20,100	150	150	0	0	150	10	0	10	S45.09.08
490	12	12	0	0	12	41	0	41	S55.04.07
2,677	16	16	0	0	16	45	0	45	S56.08.24
12,540	38	38	0	0	38	65	2	67	H03.04.01
12,629	3	238	0	59	297	3	2	5	S29.06.19
25,920	180	195	0	0	195	21	1	22	S55.08.04
-	-	-	-	-	-	-	-	-	S35.06.23

平成25年度森林組合一斉調査資料



# 7. 担 手

森林・林業経営課

## (1)市町別林業従事者

単位:人

森計 林画 林区	事 務 所	市町名	総数	15～19才	20～29才	30～39才	40～49才	50～59才	60才以上	男	女
昭和55年			3,912	10	164	340	1,079	1,346	973	3,289	623
昭和60年			3,547	11	135	302	660	1,448	991	3,063	484
平成2年			2,718	7	79	175	351	987	1,119	2,360	358
平成12年			1,672	7	80	132	226	359	868	1,450	222
平成17年			1,047	4	58	113	141	209	522	902	145
平成22年			1,255	8	123	220	215	260	429	1,109	146
北 伊 勢 森 林 計 画 区	四 日 市	四日市市	15		2	6	1	2	4	13	2
		桑名市	9		2			4	3	7	2
		鈴鹿市	13		1	1	2	2	7	12	1
		亀山市	45		3	18	9	9	6	37	8
		いなべ市	24		1	7	1	5	10	20	4
		木曾岬町	0								
		東員町	1						1	1	
		菰野町	19		1	6	1	4	7	16	3
		朝日町	0								
		川越町	0								
		計	126	0	10	38	14	26	38	106	20
	津	津市	128		11	29	26	19	43	113	15
		計	128		11	29	26	19	43	113	15
	計			254	0	21	67	40	45	81	219
南 伊 勢 森 林 計 画 区	松 阪	松阪市	252	2	24	34	44	63	85	219	33
		多気町	21		5	2	5	6	3	18	3
		明和町	3					1	2	3	
		大台町	110		11	23	17	20	39	99	11
		計	386	2	40	59	66	90	129	339	47
	伊 勢	伊勢市	26		5	4	8	4	5	25	1
		鳥羽市	7			1	2	2	2	6	1
		志摩市	15		2	2	3	4	4	13	2
		玉城町	8		2	1	1	1	3	6	2
		南伊勢町	31	3		5	3	3	17	28	3
		度会町	37		4	4	7	13	9	33	4
		大紀町	80	1	12	11	10	20	26	73	7
	計	204	4	25	28	34	47	66	184	20	
	計			590	6	65	87	100	137	195	523

計 画 区 画 名	事 務 所	市 町 名	総 数	15～19才	20～29才	30～39才	40～49才	50～59才	60才以上	男	女
伊 賀 森 林 計 画 区	伊 賀	名張市	27			3	4	8	12	24	3
		伊賀市	76	1	9	11	13	12	30	63	13
		計	103	1	9	14	17	20	42	87	16
尾 鷲 熊 野 森 林 計 画 区	尾 鷲	尾鷲市	79		5	13	13	6	42	63	16
		紀北町	86	1	9	17	21	14	24	81	5
		計	165	1	14	30	34	20	66	144	21
	熊 野	熊野市	86		7	14	10	25	30	81	5
		御浜町	24		1	6	10	4	3	24	
		紀宝町	33		6	2	4	9	12	31	2
		計	143		14	22	24	38	45	136	7
	計			308	1	28	52	58	58	111	280

平成22年国勢調査

(2) 林業研究グループの推移

区 分	グループ数	会員数
平成19年	20	379
平成20年	21	391
平成21年	20	388
平成22年	17	340
平成23年	17	338
平成24年	15	302
平成25年	15	281
四日市	1	26
津	4	125
松 阪	3	31
伊 勢	1	15
伊 賀	1	23
尾 鷲	3	24
熊 野	2	37

※① 三重県林業研究グループ連絡協議会会員のみ記載。

※② 区分欄(区域)は、農林(水産)事務所管内。

(3) 林業労働災害の状況

区 分	H19	H20	H21	H22	H23	H24	H25
林業労働災害(人)	73	82	102	106	74	70	46
うち死亡災害(人)	1	3	1	1	0	2	2

(注意) 労災保険加入者のみ記載。



# 8. 入 会 林 野

森林・林業経営課

## (1) 入会林野の現況

単位：ヶ所、ha

事務所	市町名	未整備 入会林野 (整備未着手)		整備手続中 入会林野 (整備事業着手)		整備済 入会林野 (整備計画認可)		整備後の経営形態			
		集団数	面積	集団数	面積	集団数	面積	生産森林組合		個別(共有含む)	
								件数	面積	件数	面積
	16	173	14,208	57	4,282	76	8,250	46	6,044	34	2,206
	17	173	14,208	57	4,282	76	8,250	46	6,044	34	2,206
	18	173	14,208	57	4,282	76	8,250	46	6,064	36	2,221
	19	172	14,208	56	4,166	77	8,366	46	6,064	36	2,221
	20	172	14,160	56	4,115	79	8,451	48	6,149	36	2,221
	21	172	14,160	56	4,115	79	8,451	48	6,149	36	2,221
	22	172	14,160	56	4,115	79	8,451	48	6,149	36	2,221
	23	172	14,160	56	4,115	79	8,451	48	6,149	36	2,221
	24	167	12,672	57	4,879	83	9,175	49	6,484	39	2,610
	25	167	12,672	57	4,879	83	9,175	49	6,484	39	2,610
四日市	四日市市	1	3								
	鈴鹿市	8	424			1	163	1	163		
	亀山市	2	30	1	136	1	58	1	58		
	桑名市	2	599								
	いなべ市	20	1,847	3	317	15	1,278	15	1,278	1	0
	菰野町	7	931	1	207	3	1,662	3	1,662		
	計	40	3,834	5	660	20	3,161	20	3,161	1	0
津	津市	4	117	21	1,995	20	1,086	4	144	16	942
	計	4	117	21	1,995	20	1,086	4	144	16	942
松阪	松阪市	8	570	12	769	7	852	2	409	6	443
	大台町	9	284	3	154	4	177			3	96
	多気町	8	807								
	計	25	1,661	15	923	11	1,029	2	409	9	539
伊勢	伊勢市	5	551								
	鳥羽市	11	974			2	304	2	304		
	大紀町	9	1,267			3	357	3	350	1	7
	南伊勢町	12	1,819	1	952	7	785	6	439	3	346
	度会町	7	619			3	454	3	454		
	志摩市	6	259			5	938	5	938		
	計	50	5,489	1	952	20	2,838	19	2,485	4	353
伊賀	伊賀市	17	400	9	133	7	204	2	52	5	152
	名張市	1	82	1	5	1	33			1	33
	計	18	482	10	138	8	237	2	52	6	185
尾鷲	尾鷲市	6	563	1	73	2	596	1	180	1	416
	紀北町	11	240	2	15						
	計	17	803	3	88	2	596	1	180	1	416
熊野	熊野市	6	149	1	13	1	130	1	53	1	77
	御浜町	4	72			1	98			1	98
	紀宝町	3	65	1	110						
	計	13	286	2	123	2	228	1	53	2	175

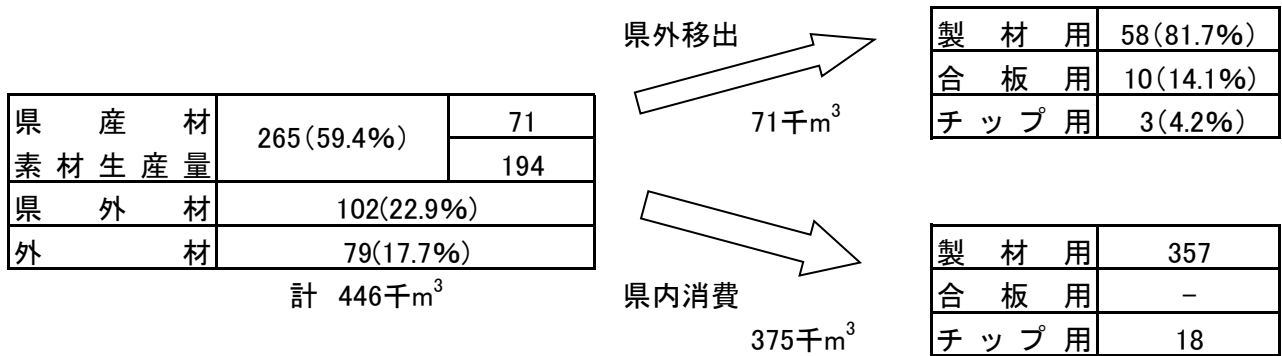
## 9. 林 産 物

森林・林業経営課

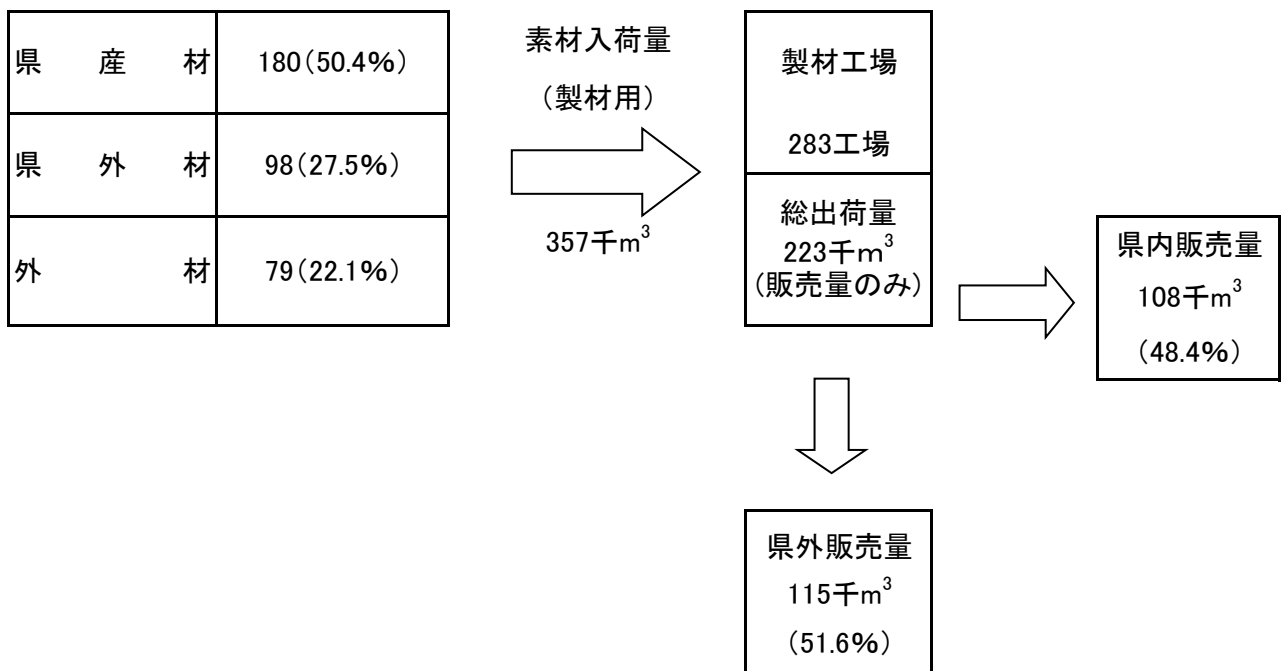
(1)木材需要状況 [H24年次]

①素材の流れ

単位:千m<sup>3</sup>



②製材製品の流れ



平成24年木材需給報告書

## (2) 素材需給状況

単位:千m3

区分 年次	供 給				県 内 需 要 量						県 外 移出等	県 内 自給率
	総数	県 内 生産量	他県材 入荷量	外 材 入荷量	総数	製材用	パルプ 用	合板用	チップ 用	その他		
10	857	382	241	234	857	794	0	9	29	25	55	45%
11	824	391	229	204	824	767	0	9	22	26	46	47%
12	725	356	200	169	725	667	0	4	27	27	54	49%
13	646	297	195	154	646	621	0	0	25	0	55	46%
14	594	283	170	141	594	573	0	0	21	0	50	48%
15	559	272	154	133	559	542	0	0	17	0	55	49%
16	540	265	148	127	540	521	0	0	19	0	56	49%
17	556	280	147	129	556	531	0	0	25	0	63	50%
18	541	275	152	114	541	521		0	20		59	51%
19	487	243	144	100	487	466		0	21		50	50%
20	438	240	117	81	438	420		0	18		58	55%
21	426	226	120	80	426	388		0	38		56	53%
22	354	204	114	36	354	328		0	26		56	58%
23	375	200	102	73	375	352		0	23		—	53%
24	375	194	102	79	375	357		0	18		—	52%
25	363	185	95	83	363	342		0	21		—	51%

H25年木材統計

## (3) 素材生産量

単位:千m3

区分 年次	総 数	所 有 形 態 別				樹 種 別			
		国有林	県有林	市 町 村 財産区 有林	私有林	スギ	ヒノキ	マツ	その他
10	437	3	0	8	426	207	197	15	18
11	437	4	0	41	392	211	197	15	14
12	410	5	0	17	388	198	189	16	7
13	352	—	—	—	—	164	166	13	9
14	333	—	—	—	—	158	157	11	7
15	327	—	—	—	—	155	158	9	5
16	321	—	—	—	—	150	157	8	6
17	343	—	—	—	—	155	167	11	10
18	334	—	—	—	—	150	169	8	7
19	293	—	—	—	—	135	144	5	9
20	298	—	—	—	—	141	150	3	4
21	282	—	—	—	—	131	138	2	11
22	260	—	—	—	—	110	129	2	19
23	268	—	—	—	—	120	135	1	12
24	265	—	—	—	—	125	131	1	8
25	258	—	—	—	—	127	123	3	5

※「—」部分は、平成13年度から未発表。

H25年木材統計

## (4)製材工場の概要

単位:千m3

年次	区分	工場数	出力数	従業員数	素材入荷量			製品出荷量
					総数	国産材	外材	
10		613	37,400	3,122	794	569	225	556
11		596	36,522	2,892	767	572	195	534
12		571	35,938	2,648	667	502	165	465
13		547	34,069	2,415	621	467	154	432
14		514	32,307	2,277	573	432	141	404
15		497	31,026	2,224	542	409	133	390
16		472	29,594	2,124	521	394	127	368
17		466	28,017	1,943	531	402	129	367
18		433	27,765	1,841	521	407	114	351
19		389	25,692	1,665	466	366	100	308
20		369	25,088	1,579	420	339	81	286
21		345	27,916	1,404	388	310	78	238
22		353	27,470	1,268	328	292	36	219
23		335	25,686	1,204	352	279	73	227
24		283	22,880	1,157	357	278	79	231
25		253	20,927	1,110	342	270	72	223

H25木材統計

## (5)集成材・プレカット工場の現況

区分		プレカット工場	集成材工場
		工場数	工場数
計	事務所管内		
	11	17	7
	12	15	7
	13~17	14	7
	18~20	15	7
	21	11	3
	22	11	5
	23	11	5
	24	12	5
25	12	5	
四日市	農林商工環境事務所	4	0
津	農林水産商工環境事務所	0	0
松	農林商工環境事務所	4	2
伊勢	農林水産商工環境事務所	0	1
伊賀	農林商工環境事務所	3	1
尾鷲	農林水産商工環境事務所	1	0
熊野	農林商工環境事務所	0	1

森林・林業経営課資料

## (6) チップ工場の現況

単位: 千m<sup>3</sup> (H15年次まで)、千t (H16年次以降)

年次	区分 工場数	専業・兼業別工場数		生産量	生産内容	
		専業	兼業		素材	工場残材等
11	124	12	112	162	22	140
12	121	11	110	163	32	131
13	105	12	93	154	28	126
14	98	11	87	142	22	120
15	94	9	85	206	18	188
16	90	9	81	80	9	71
17	80	9	71	68	21	47
18	81	8	73	72	11	61
19	74	8	66	62	11	51
20	60	8	52	55	9	46
21	63	4	59	78	16	62
22	65	10	55	65	14	51
23	62	6	56	61	11	50
24	60	6	54	64	9	55
25	59	6	53	52	10	42

H25木材統計

## (7) 木材市売市場木材取扱数量

単位: 千m<sup>3</sup>

年次	区分 市場数	素 材			製 材 品	
		市場数	取 扱 数 量		市場数	取扱数量
			総 計	県内材		
11	13	404	222	182	8	71
12	13	377	218	159	8	67
13	12	343	194	149	8	54
14	12	298	165	133	8	51
15	12	272	152	120	8	47
16	12	256	145	111	8	47
17	12	273	150	123	8	40
18	12	256	143	113	8	47
19	11	224	127	97	7	41
20	11	226	139	87	7	38
21	11	199	122	77	7	35
22	11	212	136	76	6	34
23	11	219	143	76	6	33
24	11	212	133	79	7	35

※取扱量は外材を含む

森林・林業経営課資料

(8) 特用林産物市町村別生産量(平成23年1月～12月までの生産量)

品目 区分	生椎茸			乾椎茸 (t)	ひら たけ (t)	ふな しめじ (t)	はた けしめ じ (t)	なめこ (t)	えのき たけ (t)	ほん しめじ (t)	ひめま つたけ (t)	まつ たけ (t)	エリ ンギ (t)	くり (t)	水 ワサビ (t)	畑 ワサビ (t)	竹材 (千束)	たけ のこ (t)	木炭			竹炭 (t)	粉炭 (t)	木酢液 (%)	竹酢液 (%)	ふき (t)	うど (t)	しきみ (t)	さかき (t)	じね んじよ (t)	
	計	原木	菌床																計	白炭	黒炭										
	(t)	(t)	(t)																(t)	(t)	(t)										
H16	954.2	206.0	748.2	26.1	319.3	374.2	85.3	841.4	-	-	-	0.5	500.9	6.9	0.4	6.1	-	764.7	217	112	105	23	-	2,930	2,950	41.0	0.1	774.5	755.0	2.3	
H17	1,138.8	196.6	942.2	31.5	268.9	420.0	109.1	858.4	65.0	13.0	0.6	0.4	640.0	0.4	-	3.5	-	477.5	227	121	106	31	-	2,305	4,500	1.6	-	582.0	305.6	0.5	
H18	967.2	177.8	789.4	21.2	214.9	420.0	89.5	892.9	55.0	13.5	0.3	0.3	690.0	5.8	-	2.7	-	444.0	182	122	60	39	1.0	3,330	21,443	-	-	624.6	339.6	0.9	
H19	904.6	191.1	713.5	12.9	156.3	241.0	49.8	883.4	55.0	22.2	0.3	0.3	661.0	5.0	-	2.7	-	409.3	96	63	34	21	0.2	2,070	10,214	-	-	366.2	196.1	0.5	
H20	874.7	166.9	707.8	13.7	121.7	274.2	42.1	852.3	65.0	59.5	0.3	-	598.3	5.0	-	2.4	-	709.1	68	54	14	33	-	1,890	15,240	-	-	285.9	130.5	0.5	
H21	938.3	117.4	820.9	13.1	108.1	313.9	38.7	862.6	65.0	100.2	-	-	646.8	-	0.8	2.0	-	528.3	80	50	30	15	-	3,605	10,526	-	-	296.5	92.8	2.0	
H22	971.3	93.1	878.2	9.7	152.1	276.6	50.9	858.5	46.0	130.0	-	-	563.0	-	-	0.5	-	725.3	110	59	51	13	-	1,055	10,422	-	-	11.2	2.9	-	
H23	843.0	112.8	730.2	10.3	120.9	204.3	43.2	803.6	46.0	143.6	-	-	535.6	-	0.3	-	-	305.7	91	57	34	5	-	100	4,040	-	-	25.8	5.2	-	
H24	890.2	100.8	789.4	21.7	104.8	204.7	29.1	815.1	50.0	149.1	-	-	486.7	-	0.2	-	-	581.7	76.6	46.6	30.0	5	-	300	4,000	-	-	20.4	7.1	-	
H25	910.2	94.5	815.7	22.2	69.3	304.3	35.1	800.7	50.2	157.2	-	-	423.2	-	0.2	-	-	323.0	75.2	44.9	30.3	0.1	-	530	200	-	-	18.1	7.3	-	
桑名市	44.6	-	44.6	-	-	-	4.7	-	50.2	-	-	-	-	-	-	-	-	302.9	-	-	-	-	-	-	-	-	-	-	-	-	
四日市市	17.2	8.0	9.2	0.1	0.4	-	-	0.1	-	157.2	-	-	-	-	-	-	-	16.3	-	-	-	-	-	-	-	-	-	-	-	-	
鈴鹿市	494.0	10.0	484.0	10.5	47.0	-	-	-	-	-	-	-	-	-	-	-	-	-	-	-	-	-	-	-	-	-	-	-	-	-	
亀山市	-	-	-	-	-	-	-	-	-	-	-	-	-	-	-	-	-	-	-	-	-	-	-	-	-	-	-	-	-	-	
いなべ市	2.0	2.0	-	-	-	-	-	-	-	-	-	-	-	-	-	-	-	-	-	-	-	-	-	-	-	-	-	-	-	-	
木曾町	-	-	-	-	-	-	-	-	-	-	-	-	-	-	-	-	-	-	-	-	-	-	-	-	-	-	-	-	-	-	
東員町	-	-	-	-	-	-	-	-	-	-	-	-	-	-	-	-	-	-	-	-	-	-	-	-	-	-	-	-	-	-	
菟野町	-	-	-	-	-	-	-	-	-	-	-	-	-	-	-	-	-	-	-	-	-	-	-	-	-	-	-	-	-	-	
朝日町	-	-	-	-	-	-	-	-	-	-	-	-	-	-	-	-	-	-	-	-	-	-	-	-	-	-	-	-	-	-	
川越町	-	-	-	-	-	-	-	-	-	-	-	-	-	-	-	-	-	-	-	-	-	-	-	-	-	-	-	-	-	-	
計	557.8	20.0	537.8	10.6	47.4	-	4.7	0.1	50.2	157.2	-	-	-	-	-	-	-	319.2	-	-	-	-	-	-	-	-	-	-	-	-	
津市	29.9	0.5	29.4	0.1	-	-	-	0.2	-	-	-	-	-	-	-	-	-	0.8	-	-	-	-	-	-	-	-	-	-	-	-	
計	29.9	0.5	29.4	0.1	-	-	-	0.2	-	-	-	-	-	-	-	-	-	0.8	-	-	-	-	-	-	-	-	-	-	-	-	
松阪市	139.2	50.0	89.2	4.1	15.9	304.3	22.0	2.4	-	-	-	-	23.0	-	-	-	-	-	-	-	-	-	-	-	-	-	-	-	-	-	
多気町	19.5	8.0	11.5	4.0	2.0	-	-	0.8	-	-	-	-	0.2	-	-	-	-	2.0	-	2.0	-	-	300	-	-	-	-	-	-	-	
明和町	-	-	-	-	-	-	-	-	-	-	-	-	-	-	-	-	-	-	-	-	-	-	-	-	-	-	-	-	-	-	
大台町	7.2	-	7.2	1.3	-	-	-	-	-	-	-	-	-	-	-	-	-	0.3	-	0.3	-	-	30	-	-	-	2.0	6.0	-	-	
計	165.9	58.0	107.9	9.4	17.9	304.3	22.0	3.2	-	-	-	-	23.2	-	-	-	0.2	2.3	-	2.3	-	-	330	-	-	-	2.0	6.0	-	-	
伊勢市	18.5	-	18.5	-	-	-	-	-	-	-	-	-	-	-	-	-	-	-	-	-	-	-	-	-	-	-	-	-	-	-	
鳥羽市	-	-	-	-	-	-	-	-	-	-	-	-	-	-	-	-	-	-	1.2	1.2	-	-	-	-	-	-	0.2	-	-	-	
志摩市	-	-	-	-	-	-	-	-	-	-	-	-	-	-	-	-	-	-	21.6	21.6	-	-	200	-	-	-	-	-	-	-	
玉城町	3.3	-	3.3	-	0.2	-	-	-	-	-	-	-	-	-	-	-	-	2.5	-	-	-	-	-	-	-	-	2.5	-	-	-	
大紀町	9.4	9.4	-	1.7	0.1	-	3.0	0.4	-	-	-	-	-	-	-	-	-	-	-	-	-	-	-	-	-	-	3.0	-	-	-	
南伊勢町	-	-	-	-	-	-	-	-	-	-	-	-	-	-	-	-	-	-	34.3	6.3	28.0	0.1	-	-	200	-	-	-	-	-	
度会町	8.6	-	8.6	-	-	-	5.0	-	-	-	-	-	-	-	-	-	-	-	-	-	-	-	-	-	-	3.9	0.5	-	-	-	
計	39.8	9.4	30.4	1.7	0.3	-	8.0	0.4	-	-	-	-	-	-	-	-	-	2.5	57.1	29.1	28.0	0.1	-	200	200	-	9.6	0.5	-	-	
伊賀市	61.7	6.5	55.2	0.4	3.2	-	-	0.7	-	-	-	-	-	-	-	-	-	-	-	-	-	-	-	-	-	-	-	-	-	-	
名張市	-	-	-	-	-	-	-	-	-	-	-	-	-	-	-	-	-	-	-	-	-	-	-	-	-	-	-	-	-	-	-
計	61.7	6.5	55.2	0.4	3.2	-	-	0.7	-	-	-	-	-	-	-	-	-	-	-	-	-	-	-	-	-	-	-	-	-	-	
尾鷲市	19.7	-	19.7	-	0.2	-	-	-	-	-	-	-	400.0	-	-	-	-	-	-	-	-	-	-	-	-	-	-	-	-	-	-
紀北町	32.6	-	32.6	-	0.3	-	-	0.2	-	-	-	-	-	-	-	-	-	-	15.8	15.8	-	-	-	-	-	-	-	-	-	-	
計	52.3	-	52.3	-	0.5	-	-	0.2	-	-	-	-	400.0	-	-	-	-	-	15.8	15.8	-	-	-	-	-	-	-	-	-	-	
熊野市	0.7	-	0.7	-	-	-	0.2	0.1	-	-	-	-	-	-	-	-	-	-	-	-	-	-	-	-	-	-	6.5	0.8	-	-	
御浜町	2.0	-	2.0	-	-	-	-	-	-	-	-	-	-	-	-	-	-	-	0.5	-	-	-	-	-	-	-	-	-	-	-	
紀宝町	0.1	0.1	-	-	-	-	0.2	795.8	-	-	-	-	-	-	-	-	-	-	-	-	-	-	-	-	-	-	-	-	-	-	
計	2.8	0.1	2.7	-	-	-	0.4	795.9	-	-	-	-	-	-	-	-	-	-	0.5	-	-	-	-	-	-	-	6.5	0.8	-	-	

注1 生産量は、生産者等からの協力を得て、林業普及指導員が聞き取り等により把握。  
注2 生産者単位で、年間0.1未満のきのこ類の生産量及び木炭・竹炭の0.5未満の生産量は、計上していない。  
注3 黒炭・白炭・木酢液・竹酢液は平成16年次、ホンシメジ・ヒメマツタケは平成17年次、粉炭は平成18年次から新規に生産量を計上したため、過去の生産量は計上していない。  
注4 本表は、県内産の主たる特用林産物、もしくは特徴のある特用林産物を計上している。  
注5 しきみ、さかきの生産量は平成22年次から単位を(t)に変更している。それ以前は(千束)。



# 10. 林 業 金 融

森林・林業経営課

## (1) 日本政策金融公庫資金利用状況

年度	区分	造 林		林 道		林業経営育成		林業経営安定		林 業 施 設	
		件数	金 額	件数	金 額	件数	金 額	件数	金 額	件数	金 額
16		3	39,400	0	0	0	0	72	530,523	0	0
17		3	36,600	0	0	0	0	20	146,000	3	85,000
18		2	35,100	0	0	0	0	1	11,380	0	
19		2	8,500	0	0	0	0	39	233,800	0	0
20		2	4,500	0	0	1	10800	0	0	1	9,000
21		4	19,080	0	0	0	0	0	0	0	0
22		2	7,300	0	0	0	0	0	0	0	0
23		1	1,400	0	0	0	0	0	0	3	30,000
24		1	1,000	0	0	0	0	0	0	0	0
25		2	3,500	0	0	0	0	0	0	1	38,900

## (2) 林業・木材産業改善資金利用状況

年度・事務所	区分	新たな林業部門の経営開始		新たな木材産業部門の経営開始		林産物の新たな	
		件数	金 額	件数	金 額	件数	金
16		0	0	0	0	9	
17		0	0	0	0	6	
18		0	0	0	0	3	
19		0	0	0	0	4	
20		0	0	0	0	3	
21		0	0	0	0	2	
22		0	0	0	0	0	
23		0	0	0	0	1	
24		0	0	0	0	1	
25		0	0	0	0	0	
	四日市	0	0	0	0	0	
	津	0	0	0	0	0	
	松阪	0	0	0	0	0	
	伊勢	0	0	0	0	0	
	伊賀	0	0	0	0	0	
	尾鷲	0	0	0	0	0	
	熊野	0	0	0	0	0	

※平成15年度から、林業・木材産業改善資金の制度改正によって資金メニューが変わった。

単位:件、千円

そ の 他		計	
件数	金 額	件数	金 額
1	55500	76	625,423
0	0	26	267,600
0	0	3	46,480
2	1100000	43	1,342,300
3	223,980	7	248,280
0	0	4	19,080
1	26,000	3	33,300
0	0	4	31,400
0	0	1	1,000
0	0	3	42,400

森林・林業経営課資料

単位:件、千円

生産方式の導入	林産物の新たな販売方式の導入		安全衛生施設、福利厚生施設の導入		計	
額	件数	金 額	件数	金 額	件数	金 額
97,080	0	0	0	0	9	97,080
73,990	0	0	0	0	6	73,990
21,960	0	0	0	0	3	21,960
13,440	0	0	0	0	4	13,440
18,960	0	0	0	0	3	18,960
8,500	0	0	0	0	2	8,500
0	0	0	0	0	0	0
3,000	0	0	0	0	1	3,000
12,000	0	0	0	0	1	12,000
0	0	0	0	0	0	0
0	0	0	0	0	0	0
0	0	0	0	0	0	0
0	0	0	0	0	0	0
0	0	0	0	0	0	0
0	0	0	0	0	0	0
0	0	0	0	0	0	0
0	0	0	0	0	0	0
0	0	0	0	0	0	0

森林・林業経営課資料

## (3)木材産業等高度化推進資金利用状況

単位:件、千円

区分 年度	預託額	融資枠	運転資金		設備資金		計	
			件数	金額	件数	金額	件数	金額
15	478,040	1,762,160	64	1,439,200	0	0	64	1,439,200
16	458,540	1,684,150	60	1,374,200	0	0	60	1,374,200
17	448,290	1,643,158	49	1,265,440	0	0	49	1,265,440
18	434,248	1,553,657	41	1,109,330	0	0	41	1,109,330
19	379,998	1,386,650	38	1,007,120	0	0	38	1,007,120
20	350,498	1,268,650	35	1,016,584	0	0	35	1,016,584
21	367,323	1,385,950	37	1,183,600	0	0	37	1,183,600
22	346,239	1,334,950	36	1,281,712	0	0	36	1,281,712
23	334,742	1,288,962	31	1,189,616	0	0	31	1,189,616
24	326,529	1,256,110	25	690,264	0	0	25	690,264
25	327,772	1,261,082	25	697,558	0	0	25	697,558

森林・林業経営課資料

## (4) 農林中央金庫資金利用状況(平均融資残高)

単位: 件、千円

年度	区分		運 転 資 金		設 備 資 金		計		備考
	件数	金額	森 林 担 保		件数	金額	件数	金額	
			件数	金額					
16	11	455,000			11	455,000			
17	16	360,000			16	360,000			
18	15	317,369			15	317,369			
19	17	204,221			17	204,221			
20	18	208,864			18	208,864			
21	20	234,959			20	234,959			
22	13	305,000			13	305,000			
23	18	525,000			18	525,000			
24	19	515,000			19	515,000			
25	16	420,000			16	420,000			

三重県森林組合連合会資料

## (5) 農林漁業信用基金(林業部門)の債務保証額

単位: 件、千円

年度	組 合		会 社		個 人		計
	件数	金額	件数	金額	件数	金額	
16	7	407,550	34	469,331	16	132,784	40.89
17	6	334,950	37	548,930	14	120,063	40.89
18	4	215,100	36	471,280	12	103,520	40.89
19	5	230,136	37	533,700	10	73,386	44.24
20	5	171,032	32	550,480	7	51,836	44.24
21	7	320,864	36	1,200,690	7	61,736	44.24
22	9	365,512	36	1,071,950	11	82,436	44.34
23	6	255,096	28	493,354	7	55,586	44.36
24	5	184,632	23	366,458	6	52,236	44.41
25	7	259,612	25	419,736	5	44,036	44.42

森林・林業経営課資料



# 11. 林 業 機 械

森林・林業経営課

## (1) 林業機械保有状況(25年度)

区分	形式	年度別						管内別						
		20	21	22	23	24	25	四日市	津	松阪	伊勢	伊賀	尾鷲	熊野
集材機	小型(～10ps)	243	237	233	236	235	234	8	82	78	9	24	30	3
	大型(10ps～)	161	160	176	172	169	168	11	21	62	12	5	31	26
軽架線	モ/ケーブル(単線循環)	115	123	115	113	113	112	1	16	76	3	5	10	1
クレーン	ホイールクレーン等	26	20	21	21	22	24	3	1	2	3	12	3	0
	クレーン付きトラック	103	107	106	103	103	101	4	29	41	6	11	5	5
グラップル	グラップルローダ	44	47	49	59	63	66	8	7	22	14	2	6	7
	グラップル付きトラック	18	12	12	12	12	12	0	0	1	2	9	0	0
林内作業車	運材車	195	182	183	182	185	184	5	18	46	8	102	5	0
自走式搬器		66	73	76	73	73	73	2	12	32	5	9	3	10
チェーンソー		6,145	5,533	5,523	5,365	5,367	5,325	88	2,688	957	161	1,115	255	61
刈払機		6,599	4,767	4,787	4,621	4,623	4,626	72	3,084	179	119	1,086	52	34
動力枝打機	自動木登り式	232	233	232	233	234	232	4	95	30	5	91	4	3
	上記以外のもの	11	14	17	17	16	13	0	7	2	2	0	0	2
タワーヤーダ		8	8	8	8	8	10	0	1	2	1	0	3	3
スイングヤーダ		13	14	15	18	18	18	1	3	5	5	0	0	4
スキッダ		5	5	5	6	6	6	0	0	2	1	0	3	0
ハーベスタ		5	5	5	6	7	7	0	2	0	2	0	1	2
プロセッサ		9	10	10	13	12	14	2	2	5	1	0	2	2
フォワーダ		13	16	20	19	25	30	2	5	11	4	1	0	7
その他の高性能林業機械		2	2	1	3	2	2	0	0	2	0	0	0	0

## (2) 林業機械保有区分(25年度)

区分	形式	総数	所有区分							
			地方公共団体	学校	会社	森林組合	その他組合	研究機関	集落	個人
集材機	小型(～10ps)	234	0	5	47	12	0	2	0	168
	大型(10ps～)	168	0	3	73	13	0	0	0	79
軽架線	モ/ケーブル(単線循環)	112	0	1	19	3	0	1	0	88
クレーン	ホイールクレーン等	24	0	0	12	1	0	0	0	11
	クレーン付きトラック	101	0	0	28	8	1	0	0	64
グラップル	グラップルローダ	66	0	0	35	17	4	0	0	10
	グラップル付きトラック	12	0	0	2	2	0	0	0	8
林内作業車	運材車	184	0	2	50	11	15	0	0	106
自走式搬器		73	0	0	28	9	4	1	0	31
チェーンソー		5,325	11	26	477	226	20	11	0	4,554
刈払機		4,626	6	9	189	155	10	8	0	4,249
動力枝打機	自動木登り式	232	0	5	22	9	0	2	0	194
	上記以外のもの	13	0	4	4	2	0	1	0	2
タワーヤーダ		10	0	0	5	2	0	0	0	3
スイングヤーダ		18	0	0	8	7	1	0	0	2
スキッダ		6	0	0	3	1	0	0	0	2
ハーベスタ		7	0	0	1	4	1	0	0	1
プロセッサ		14	0	0	7	6	0	0	0	1
フォワーダ		30	0	0	13	13	0	0	0	4
その他の高性能林業機械		2	0	0	1	1	0	0	0	0



## 12. 保 安 施 設

治山林道課

(1) 保安林種別面積（平成26年3月末現在）

区 分	総 数			水 源 か ん 養			土 砂 流 出 防 備		
	総数	国有林	民有林	総数	国有林	民有林	総数	国有林	民有林
	20年度	10,527 116,313	1,511 20,126	9,016 96,187					
	21年度	(10,527) 119,740	(1,511) 22,378	(9,016) 97,362	74,009	17,845	56,164	39,778	2,184
	22年度	10,527 121,762	1,511 22,440	9,016 99,322	77,649	20,097	56,552	40,565	2,184
	23年度	10,527 123,130	1,511 22,442	9,016 100,688	77,648	20,159	57,489	41,583	2,184
	24年度	(10,527) 123,228	(1,511) 22,440	(9,016) 100,788	78,932	20,161	58,771	41,667	2,184
	25年度	(10,527) 123,236	(1,511) 22,315	(9,016) 100,921	79,022	20,160	58,862	41,676	2,184
四日市	四日市市	(252) 636		(252) 329				634	307
	桑名市	631	77	554	77	77		515	515
	鈴鹿市	1,494	174	1,320				1,485	174
	亀山市	(53) 4,354		(53) 4,026	1,408		1,408	2,937	328
	いなべ市	(1,395) 5,461		(1,395) 4,575	2,728	886	1,841	2,687	
	木曾岬町								
	東員町	16		16				13	13
	菰野町	(1,781) 3,297		(1,781) 3,235	358	62	296	2,618	
	朝日町	2		2					
	川越町								
	計	(3,481) 15,891	1,834	(3,481) 14,057	4,570	1,025	3,545	10,889	809
津	津市	(1,257) 10,458	604	(1,257) 9,854	7,364	604	6,760	2,874	2,874
	計	(1,257) 10,458	604	(1,257) 9,854	7,364	604	6,760	2,874	2,874
松阪	松阪市	(727) 16,136	1,451	(727) 14,685	10,717	994	9,723	5,405	457
	多気町	470		470	383		383	83	83
	明和町	33		33				15	15
	大台町	(2,174) 19,140	(1,430) 5,768	(744) 13,372	17,010	5,768	11,242	2,127	2,127
	計	(41) 35,779	1,430 7,219	(1,471) 28,560	28,110	6,762	21,348	7,630	457

単位：h a

土砂崩壊防備			防風			潮害防備			干害防備		
総数	国有林	民有林	総数	国有林	民有林	総数	国有林	民有林	総数	国有林	民有林
160	2	158	174	84	90	6		6	20		20
160	2	158	174	84	90	6		6	20		20
165	2	163	174	84	90	6		6	20		20
165	2	163	174	84	90	6		6	20		20
165	2	163	173	83	90	6		6	20		20
165	2	163	173	83	90	6		6	20		20
2		2									
1		1	4		4	2		2			
2		2									
15		15									
2		2									
1		1									
23		23	4		4	2		2			
34		34	2		2						
34		34	2		2						
13		13							1		1
4		4									
			18		18						
3		3									
20		20	18		18				1		1

区 分	総 数			水 源 か ん 養			土 砂 流 出 防 備			
	総数	国有林	民有林	総数	国有林	民有林	総数	国有林	民有林	
伊勢	伊勢市	(66) 218		(66) 218	89	89	104		104	
	鳥羽市	(41) 1,008		(41) 1,008	647	647	268		268	
	玉城町	4		4			1		1	
	南伊勢町	(205) 3,934	79	(205) 3,855	2,842	79	2,763	921	921	
	大紀町	(282) 8,737	1,119	(282) 7,618	6,659	1,119	5,540	1,824	1,824	
	度会町	(229) 3,307		(229) 3,307	2,758		2,758	547	547	
	志摩市	(94) 1,218		(94) 1,218	145		145	1,004	1,004	
	計	(917) 18,426	1,198	(917) 17,228	13,140	1,198	11,942	4,669	4,669	
伊賀	伊賀市	(1,033) 7,547	960	(1,033) 6,587	3,018	824	2,194	4,010	134	3,876
	名張市	(289) 576		(289) 576	319		319	225		225
	計	(1,322) 8,123	960	(1,322) 7,163	3,337	824	2,513	4,235	134	4,101
尾鷲	尾鷲市	(220) 8,944	2,814	(220) 6,130	5,672	2,110	3,562	3,006	704	2,302
	紀北町	(291) 14,561	4,439	(291) 10,122	9,388	4,418	4,970	4,973	21	4,952
	計	(511) 23,505	7,253	(511) 16,252	15,060	6,528	8,532	7,979	725	7,254
熊野	熊野市	(65) 10,189	(31) 3,195	(34) 6,994	6,784	3,094	3,690	3,260	59	3,201
	御浜町	(51) 411	(39) 39	(12) 372	269		269	100		100
	紀宝町	(22) 454	(11) 13	(11) 441	322		322	114		114
	計	(138) 11,054	(81) 3,247	(57) 7,807	7,375	3,094	4,281	3,474	59	3,415

土砂崩壊防備			防風			潮害防備			干害防備		
総数	国有林	民有林	総数	国有林	民有林	総数	国有林	民有林	総数	国有林	民有林
4		4	20		20						
4		4	18		18				1		1
20		20				1		1	18		18
1		1									
2		2									
			21		21	3		3			
31		31	59		59	4		4	19		19
9	2	7	2		2						
9	2	7	2		2						
8		8									
8		8									
36		36	33	31	2						
3		3	39	39							
1		1	16	13	3						
40		40	88	83	5						

区 分		防 火			魚 つ き			落 石 防 止		
		総数	国有林	民有林	総数	国有林	民有林	総数	国有林	民有林
	20年度	13		13	637		637	25	11	14
	21年度	13		13	637		637	25	11	14
	22年度	13		13	637		637	25	11	14
	23年度	13		13	637		637	25	11	14
	24年度	13		13	637		637	25	11	14
	25年度	13		13	637		637	25	11	14
四日市	四日市市									
	桑名市									
	鈴鹿市									
	亀山市									
	いなべ市									
	木曾岬町									
	東員町									
	菰野町									
	朝日町									
	川越町									
	計									
津	津市									
	計									
松阪	松阪市									
	多気町									
	明和町									
	大台町									
	計									

単位：h a

航 行 目 標			保 健			風 致		
総数	国有林	民有林	総数	国有林	民有林	総数	国有林	民有林
			10,527	1,511	9,016			
6		6	1,406		1,406	64		64
			(10,527)	(1,511)	(9,016)			
6		6	1,406		1,406	79		79
			(10,527)	(1,511)	9,016			
6		6	1,406		1,406	79		79
			(10,527)	(1,511)	(9,016)			
6		6	1,406		1,406	79		79
			(10,527)	(1,511)	(9,016)			
6		6	1,406		1,406	79		79
			(10,527)	(1,511)	(9,016)			
6		6	1,406		1,406	79		79
			(252)		(252)			
						2		2
						37		37
						2		2
			(53)		(53)			
						7		7
			(1,395)		(1,395)			
			28		28	4		4
						3		3
			(1,781)		(1,781)			
			318		318	1		1
						1		1
			(3,481)		(3,481)			
			346		346	57		57
			(1,257)		(1,257)			
			183		183	1		1
			(1,257)		(1,257)			
			183		183	1		1
			(727)		(727)			
			(2,174)	(1,430)	(744)			
			(2,901)	(1,430)	(1,471)			

区 分		防 火			魚 つ き			落 石 防 止		
		総数	国有林	民有林	総数	国有林	民有林	総数	国有林	民有林
伊勢	伊勢市									
	鳥羽市				62		62	1		1
	玉城町									
	南伊勢町				121		121	11		11
	大紀町				56		56			
	度会町									
	志摩市				28		28			
	計				267		267	12		12
伊賀	伊賀市									
	名張市									
	計									
尾鷲	尾鷲市	7		7	210		210			
	紀北町	6		6	96		96	2		2
	計	13		13	306		306	2		2
熊野	熊野市				64		64	11	11	
	御浜町									
	紀宝町									
	計				64		64	11	11	

(注) ( )書は兼種で外数。



航 行 目 標			保 健			風 致		
総数	国有林	民有林	総数	国有林	民有林	総数	国有林	民有林
			(66)		(66)			
			1		1			
6		6	(41)		(41)	1		1
			3		3			
			(205)		(205)			
			(282)		(282)			
			197		197			
			(229)		(229)			
			(94)		(94)			
			17		17			
6		6	(917)		(917)	1		1
			218		218			
			(1,033)		(1,033)	5		5
			503		503			
			(289)		(289)	13		13
			19		19			
			(1,322)		(1,322)	18		18
			522		522			
			(220)		(220)	1		1
			48		48			
			(291)		(291)			
			88		88			
			(511)		(511)	1		1
			136		136			
			(65)	(31)	(34)			
			1		1			
			(51)	(39)	(12)			
			(22)	(11)	(11)	1		1
			1		1			
			(138)	(81)	(57)	1		1
			1		1			

治山林道課資料



# 13. 森 林 保 全

治山林道課

(1) 林地開発許可実績

区 分	工業団地		宅地造成		別荘分譲		ゴルフ場		
	件数	面積	件数	面積	件数	面積	件数	面積	
県 計	平成17年度まで	87	542	82	1,260	7	88	84	3,660
	18年度	4	9	1	110				
	19年度	9	28	2	14				
	20年度	2	19						
	21年度								
	22年度	1	2						
	23年度	2	7						
	24年度	2	35						
	25年度								
	累 計	107	642	85	1,384	7	88	84	3,660
H 25 度 事 務 所 別	四日市								
	津								
	松 阪								
	伊 勢								
	伊 賀								
	尾 鷲 熊 野								

(2) 森林被害状況

区 分	被害区域 面積総数 (ha)	火 災		病虫獣害 被害面積 計 (ha)	虫 害						
		件数 (件)	面積 (ha)		松くい虫		ヒメコガネ (ha)	スキカミキリ (ha)	スキノアカネ トラカミキリ (ha)	ゾウムシ (ha)	
					面積 (ha)	材積 (m3)					
県 計	18年度	3,289	39	2	3,286	1,913	6,066		3	5	
	19年度	2,890	33	7	2,883	1,780	5,501		3	8	
	20年度	3,453	19	20	3,433	1,653	5,309		3	4	
	21年度	3,553	26	5	3,548	1,017	3,402		2	4	
	22年度	3,678	40	2	3,676	993	3,122		2	4	
	23年度	5,597	55	2,070	3,527	946	2,821		2	4	
	24年度	4,984	26	109	4,875	954	2,840		2	4	
	25年度	13,372	48	2	13,370	823	2,528		2	9,303	
H 25 度 事 務 所 別	四日市	753	18	1	752	511	883				
	津	25	10	0	25	15	600				
	松 阪	9,776	12	0	9,776	10	1			9,300	
	伊 勢	1,867	5	1	1,866	124	816				
	伊 賀	416	2	0	416	131	222				
	尾 鷲 熊 野	222	1	0	222	31	2		2	3	

(3) 森林病害虫等防除事業実績

区 分	松 くい 虫 防 除								林産物獣害対策	
	立 木 伐 倒 駆 除				薬 剤 予 防				サル 電気柵等 箇所	カモシカ 防護柵等 ha
	特別伐倒 m3	伐倒 m3	計 m3	衛生伐(道林) ha	空中散布 ha	地上散布 ha	計 ha	樹幹注入 (m3)・本		
県 計	18年度	47	55	102	12		54	54	1,128	
	19年度	42	30	72			39	39	1,227	
	20年度	120	17	137			76	76	1,246	
	21年度	54	32	86			41	41	1,246	
	22年度	65	3	68			50	50	2,624	
	23年度	33	18	51			47	47	1,164	
	24年度	33	2	35			43	43	803	
	25年度	305	2	307			35	35	1,352	
H 25 度 事 務 所 別	四日市	236		236			11	11	222	
	津	21		21			2	2		
	松 阪						7	7	300	
	伊 勢	48		48			9	9	588	
	伊 賀						6	6		
	尾 鷲 熊 野		2	2					242	

治山林道課資料

レジャー施設		農地造成		土石採取		その他		計	
件数	面積	件数	面積	件数	面積	件数	面積	件数	面積
29	167	12	65	118	530	58	434	477	6,746
				2	5	1	2	8	126
				1	4	5	43	17	89
				4	15	3	10	9	44
				3	11	1	6	4	17
				2	4			3	6
				1	2	1	7	4	16
				1	2	6	25	9	62
				1	2	8	44	9	46
29	167	12	65	133	575	83	571	540	7,152
				1	2	5	36	6	38
						1	4	1	4
						2	4	2	4

治山林道課資料

		獣 害							計
ガシナガ キクイムシ (ha)	その他 (ha)	計 (ha)	ノウサギ (ha)	ノネズミ (ha)	シカ (ha)	イノシ (ha)	クマ (ha)	カモシカ (ha)	計 (ha)
		1,922	8	2	1,257			97	1,365
26		1,817	9	2	981			73	1,066
5		1,665	7	2	1,693			66	1,768
8		1,032	8	2	2,395	50		62	2,516
16		1,016	8	2	2,552	40		59	2,660
6		958	8	2	2,463	40		56	2,569
5		965	7	2	3,808	40		53	3,910
8		10,136	7	2	3,135	40		51	3,234
1		512			200	40			240
3		18			8				8
0		9,310	4		462				466
5		129			1,738				1,738
		131			285				285
		36	3	2	130			51	185
		1			313				313

※林野火災は、平成25年1月～平成25年12月  
 病虫獣害は、平成25年4月～平成26年 3月

治山林道課資料



# 14. 環 境 緑 化

みどり共生推進課

(1) 緑の少年隊結成状況(H26.3.31現在)

単位:人

事務所	年度	隊数	隊員数						
	15	28	689						
	16	18	396						
	17	18	322						
	18	17	367						
	19	16	259						
	20	15	268						
	21	15	269						
	22	13	229						
	23	10	198						
	24	8	170						
	25	8	153						
事務所	市町名	隊名/隊数	設立年度	隊員数		市町名	隊名/隊数	設立年度	隊員数
四日市	四日市市	さくら	S57.06.20	11	伊勢	伊勢市	浦口	S54.09.23	0
		うつべ	S59.04.01	0		南伊勢町	南島町	S56.03.18	0
		あがた	S59.10.29	0			南勢町穂原	S54.02.18	0
		日永	S52.03.13	0		大紀町	大宮町	S55.05.17	0
		高花平	S63.04.24	0			大内山	S52.07.20	0
	菰野町	朝上	S54.04.01	10		度会町	内城田	S57.12.07	0
		竹永	S54.01.26	15			柏崎	S51.09.13	0
		千種	S54.01.26	7		志摩市	計	8(休隊8)	0
		菰野	S54.01.26	0					
	鵜川原	S54.01.26	0	伊賀市		新居	S54.11.25	62	
	亀山市	亀山市加太	S52.12.04			15	笹ヶ岳	S57.08.22	15
計		11(休隊6)	58		高尾	H12.11.12	0		
津	津市	家城	S55.03.16	0	伊賀	西小学校	S54.03.08	0	
		川口	S55.03.16	0			上津	H05.01.10	0
		八ッ山	S55.03.16	0				名張市	名張市
		大三	S55.03.16	0	計	6(休隊3)	95		
		倭	S55.03.16	0	尾鷲	紀北町	紀伊長島	S61.04.02	0
		白山	S61.11.01	0			上里	S53.11.26	0
		波瀬	S60.06.01	0	熊野	紀宝町	鷺殿	S60.11.14	0
		一志	H06.09.04	0				計	1(休隊1)
		竹原	S51.10.24	0	県内計			隊数	48 隊
		美杉南	S53.03.27	0				活動隊数	8 隊
		下之川	S53.07.19	0				休止隊数	40 隊
		辰水	S55.05.18	0				隊員数	153 人
		高宮	S55.05.18	0					
		長野	S55.05.18	0					
		栗葉	H06.11.22	0					
		榊原		0					
計	16(休隊16)	0							
松阪	松阪市	飯高町	S63.03.30	0					
	明和町	明和町	S57.10.16	0					
	松阪市	飯南町	S63.03.30	0					
	大台町	宮川	S58.05.30	0					
	計	4(休隊4)	0						

「平成25年度 緑の少年隊名簿」

公益社団法人 三重県緑化推進協会 資料



(2)緑化樹種別生産本数の推移

単位:千本

区 分		15	16	17	18	19	20	21	24
高 中 木 性 樹 木	針 葉 樹	284	289	113	121	220	78	274	225
	常 緑 広 葉 樹	914	844	516	577	1,238	544	2,546	718
	落 葉 広 葉 樹	117	110	262	221	277	60	67	291
低 木 性 樹 木		9,005	9,298	6,353	6,836	8,046	3,657	2,734	1,989
特 殊 樹 木		8	3	6	4	4	3	2	113
合 計		10,328	10,544	7,250	7,759	9,785	4,342	5,623	3,336

「平成24年 緑化樹木の生産状況調査票」林野庁 森林整備部 研究・保全課 資料

※平成22～23、25年度については調査を実施せず。

## (3)緑化樹生産苗畑面積

単位: a

事務所	市町名	15	16	17	18	19	20	21
四日市	四日市市	153	1,618	730	720	1,900	280	45
	桑名市	—	—	—	—	—	—	—
	鈴鹿市	25,094	29,538	20,875	21,109	23,391	5,305	8,364
	亀山市	246	810	950	600	790	85	440
	菰野町	45	115	—	—	—	—	—
	計	25,538	32,081	22,555	22,429	26,081	5,670	8,849
津	津市	6,793	7,848	1,607	955	1,925	1,187	675
	計	6,793	7,848	1,607	955	1,925	1,187	675
松阪	松阪市	280	326	513	46	—	397	—
	明和町	150	150	—	—	—	—	—
	大台町	—	30	—	—	20	—	—
	多気町	40	70	—	—	20	—	—
	計	470	576	513	46	40	397	—
伊勢	伊勢市	—	—	—	—	—	—	—
	南勢町	20	20	—	—	—	—	—
	南島町	15	15	—	—	—	—	—
	度会町	110	110	—	—	—	—	—
	大紀町	15	—	—	—	—	—	—
	計	160	145	0	0	0	—	—
伊賀	名張市	50	50	—	—	—	—	—
	伊賀市	438	438	—	—	—	—	—
	計	488	488	0	0	0	—	—
尾鷲	海山町	70	70	—	—	—	—	—
	計	70	70	0	0	0	—	—
合計		33,519	41,208	24,675	23,430	28,046	7,254	9,524

「平成21年 緑化樹木の生産状況調査票」林野庁 森林整備部 研究・保全課 資料

※平成22～25年度については調査を実施せず。次回調査年度は未定。

# 15. 鳥 獣 保 護

獣害対策課



(1) 狩猟者登録証交付状況

年度・事務所 区分	総数	網・わな猟 (甲種)	第1種銃猟* (乙種)	第2種銃猟* (丙種)
13	4,138	528	3,467	143
14	4,051	590	3,308	153
15	4,065	688	3,224	153
16	3,851	750	3,071	30
17	3,723	774	2,920	29
18	3,668	794	2,845	29
19	3,618	854	2,731	33
20	3,564	898	2,643	23
21	3,527	998	2,502	27
22	3,408	1,091	2,295	22
23	3,376	1,238	2,111	27
24	3,336	1,292	2,005	39
25	3,202	1,290	1,875	37
四日市	453	128	315	10
津	345	169	171	5
松 阪	430	201	225	4
伊 勢	631	255	374	2
伊 賀	400	256	140	4
尾 鷲	126	65	60	1
熊 野	343	164	176	3
県 外	474	52	414	8

\*第1種銃猟は、装薬銃（散弾銃・ライフル銃）を用いた銃猟をいう。  
第2種銃猟は、空気銃（圧縮ガス銃を含む）を用いた銃猟をいう。

獣害対策課資料

(2) 狩猟期間中に捕獲された鳥獣

単位：羽・個

年度・事務所	区分	鳥											類			
		総数	ゴイサギ	カモ類	ウズラ コジュケイ	ヤマドリ	キジ コウライキジ	ヤマシギ タシギ	キジバト	ヒヨドリ	スズメ類	ムクドリ	カラス類	カワウ	その他	
12		24,174	41	9,921	381	387	2,254	244	4,823	3,118	1,979	211	774	—	41	
13		19,804	14	8,536	254	333	2,030	147	4,049	2,202	1,485	115	626	—	13	
14		10,403	0	4,293	153	366	1,376	78	2,014	1,285	430	45	361	—	2	
15		10,790	0	5,357	88	174	1,625	44	1,784	958	584	14	162	—	0	
16		8,150	3	3,468	125	362	1,463	20	1,368	946	209	25	156	—	5	
17		7,216	1	3,530	67	121	1,477	30	911	815	184	20	59	—	1	
18		7,482	1	3,275	74	215	1,225	16	984	1,250	233	36	171	—	2	
19		7,298	1	3,717	45	137	1,317	20	895	669	239	18	222	15	3	
20		6,823	1	2,896	73	177	1,303	15	960	960	151	43	221	23	0	
21		6,340	1	3,171	63	80	1,266	10	729	453	329	24	195	19	0	
22		6,004	1	2,545	53	108	1,022	10	957	742	289	29	220	28	0	
23		4,347	0	2,403	31	45	831	2	513	182	167	17	147	8	1	
24		4,808	0	2,042	14	56	772	4	430	803	117	24	536	10	0	
25		3,258	0	1,691	14	42	571	9	351	309	121	8	130	12	0	

※ カワウは平成19年度より、狩猟鳥獣となった。

※ ウズラは平成25年度より、非狩猟鳥獣となった。

(3) 有害鳥獣として捕獲された鳥獣

単位：羽・個

年度・事務所	区分	鳥 類 ・ 卵 類													
		総数	ゴイサギ	カモ類	キジ コウライキジ	キジバト	ヒヨドリ	スズメ類	ムクドリ	カラス類	ドバト (カワバト)	カラス類・ ドバト卵	アオサギ	カワウ	カワウ卵
12		5,623	20	87	20	44	295	329	281	3,118	1,074	73	20	262	0
13		4,766	4	58	0	21	487	152	370	2,305	920	128	27	294	0
14		4,502	0	30	20	43	233	72	166	2,644	756	127	0	411	0
15		3,804	0	48	0	71	171	197	188	2,047	481	168	10	423	0
16		3,970	5	75	0	80	201	139	186	1,630	826	513	14	301	0
17		3,735	7	27	0	72	55	181	493	1,282	655	449	9	425	80
18		4,666	8	14	0	46	611	187	364	1,818	675	287	15	641	0
19		4,159	6	0	0	0	27	0	619	1,625	787	309	12	774	0
20		5,627	6	15	0	0	20	0	238	2,728	1,397	307	27	889	0
21		3,972	6	52	0	46	118	2	245	1,525	687	495	29	767	0
22		3,785	6	17	0	0	0	0	120	1,837	781	340	19	665	0
23		4,037	6	35	0	0	20	0	164	2,170	621	195	21	805	0
24		3,449	2	2	1	5	43	0	186	1,365	656	412	51	726	0
25		2,827	0	0	0	0	13	0	182	794	560	457	28	793	0

単位：頭

総数	獣 類														
	ノウサギ	リス類	タヌキ	キツネ	テン	イタチ (オス)	アナグマ	イノシシ	ニホンジカ (オス)	ニホンジカ (メス)	ヌートリア	ノイヌ	ノネコ	アライグマ	その他
6,397	282	2	178	25	17	8	27	2,921	2,912	—	14	2	0	0	9
6,844	358	0	100	16	6	7	22	3,591	2,734	—	6	4	0	0	0
9,748	177	1	146	1	11	3	1	5,423	3,167	814	4	0	0	0	0
10,922	165	0	65	6	2	0	0	5,323	4,333	1,023	4	0	0	0	1
9,937	151	0	16	1	2	0	0	5,142	3,714	909	1	1	0	0	0
8,987	115	0	23	2	0	0	0	4,077	3,780	985	5	0	0	0	0
10,202	127	0	57	1	1	0	0	4,720	4,230	1,061	2	0	0	3	0
11,048	83	0	29	0	0	0	4	4,768	3,585	2,577	1	0	0	1	0
12,367	44	0	24	1	0	0	4	5,722	3,360	3,201	2	0	0	9	0
11,249	44	0	18	2	0	0	2	4,952	3,397	2,824	4	0	0	6	0
16,369	33	0	11	2	0	0	0	7,165	4,823	4,329	0	0	0	6	0
15,449	18	0	15	3	1	1	2	6,633	4,457	4,308	0	0	0	11	0
16,027	24	0	33	8	3	3	7	6,316	4,550	5,081	0	0	0	2	0
14,741	22	0	25	2	0	4	1	5,449	4,378	4,854	0	0	0	5	1

獣害対策課資料

単位：頭

総数	獣 類														
	ノウサギ	ツキノワグマ	タヌキ	キツネ	イタチ (オス)	アナグマ	イノシシ	ニホンジカ (オス)	ニホンジカ (メス)	ヌートリア	ノイヌ	ノネコ	ニホンザル	アライグマ	その他
1,676	98	0	1	2	0	0	466	437	8	0	2	0	662	0	0
1,723	65	0	5	4	0	0	469	572	19	0	0	16	573	0	0
2,378	1	0	25	3	0	0	790	606	83	0	0	0	870	0	0
2,690	10	0	11	4	0	0	946	724	209	0	0	0	786	0	0
2,809	3	0	8	0	0	0	1,059	713	166	0	0	0	860	0	0
2,522	6	0	19	4	3	1	1,034	667	298	0	0	0	490	0	0
3,480	42	0	23	25	0	0	1,258	852	328	15	0	0	890	47	0
4,409	1	0	3	3	1	5	1,523	1,160	657	35	0	0	960	57	4
6,847	1	0	3	0	1	5	2,540	1,499	1,602	30	0	0	1,081	85	0
8,465	3	0	4	0	3	13	2,482	2,436	2,322	28	0	0	1,064	109	1
11,628	3	0	0	0	0	2	3,954	3,218	3,023	0	0	0	1,353	73	2
10,384	0	0	8	0	0	0	3,102	3,109	2,916	46	0	0	1,148	55	0
15,080	0	0	8	3	6	0	5,614	3,846	4,052	74	0	0	1,377	98	2
13,024	0	0	4	0	16	11	3,952	3,776	4,140	52	0	0	1,033	39	1

自然環境室・獣害対策課資料

獣害対策課資料

(4) 鳥獣保護区

単位：ha

年度・事務所	区分	鳥獣保護区の設定区分							特別保護地区	備 考	
		総数	森林鳥獣生息地	大規模生息地	集団渡来地	集団繁殖地	身近な鳥獣生息地	特定鳥獣生息地			愛護地区
15	箇所	(2) 96	33	(1) 2	9	(1) 5	47	—	—	(2) 10	( )は国設保護区 で内数 身近な鳥獣生息地 (旧誘致地区及び 愛護地区)
	面積	(23,423) 78,516	21,589	(15,971) 23,242	3,907	(7,452) 16,687	13,091	—	—	(636) 1,319	
16	箇所	(2) 94	32	(1) 2	9	(1) 5	46	—	—	(2) 10	
	面積	(23,423) 78,801	21,347	(15,971) 23,242	3,907	(7,452) 16,687	13,618	—	—	(636) 1,319	
17	箇所	(2) 91	30	(1) 2	9	(1) 5	45	—	—	(2) 10	
	面積	(23,423) 76,806	19,372	(15,971) 23,242	3,906	(7,452) 16,687	13,599	—	—	(636) 1,319	
18	箇所	(2) 89	28	(1) 2	9	(1) 5	45	—	—	(2) 10	
	面積	(23,423) 74,495	17,061	(15,971) 23,242	3,906	(7,452) 16,687	13,599	—	—	(636) 1,319	
19	箇所	(2) 88	26	(1) 2	10	(1) 5	45	—	—	(2) 10	
	面積	(23,423) 73,159	15,717	(15,971) 23,242	4,540	(7,452) 16,687	12,973	—	—	(636) 1,319	
20	箇所	(2) 88	26	(1) 2	10	(1) 5	45	—	—	(2) 10	
	面積	(23,423) 73,159	15,717	(15,971) 23,242	4,540	(7,452) 16,687	12,973	—	—	(636) 1,319	
21	箇所	(2) 88	26	(1) 2	10	(1) 5	45	—	—	(2) 10	
	面積	(22,102) 71,825	15,717	(15,971) 23,242	4,540	(6,131) 15,366	12,960	—	—	(636) 1,319	
22	箇所	(2) 88	26	(1) 2	10	(1) 5	45	—	—	(2) 10	
	面積	(22,102) 71,743	15,717	(15,971) 23,242	4,540	(6,131) 15,366	12,878	—	—	(636) 1,319	
23	箇所	(2) 88	26	(1) 2	10	(1) 5	45	—	—	(2) 10	
	面積	(22,102) 71,743	15,717	(15,971) 23,242	4,540	(6,131) 15,366	12,878	—	—	(636) 1,319	
24	箇所	(2) 88	25	(1) 2	10	(1) 5	46	—	—	(2) 10	
	面積	(22,319) 71,960	15,539	(16,188) 23,459	4,540	(6,131) 15,366	13,056	—	—	(636) 1,319	
25	箇所	(2) 86	23	(1) 2	10	(1) 5	46	—	—	(2) 9	
	面積	(22,319) 68,498	12,269	(16,188) 23,446	4,540	(6,131) 15,316	12,927	—	—	(636) 1,249	

獣害対策課資料



(5) 休猟区等

年度・事務所	区 分		休 猟 区	特定猟具 使用禁止区域	鉛散弾規制地域	猟 区	指定猟法 禁止区域
	箇 所	面 積					
15	箇 所	15	93	4	1	—	
	面 積	7,707	56,065	553	2,810	—	
16	箇 所	14	97	4	1	1	
	面 積	7,522	58,069	553	2,810	15,088	
17	箇 所	10	100	4	—	2	
	面 積	5,720	61,609	553	—	22,398	
18	箇 所	6	106	—	—	9	
	面 積	2,747	63,234	—	—	25,764	
19	箇 所	7	109	—	—	9	
	面 積	3,293	64,236	—	—	25,764	
20	箇 所	7	112	—	—	9	
	面 積	3,257	64,366	—	—	25,764	
21	箇 所	3	112	—	—	9	
	面 積	1,481	66,136	—	—	25,764	
22	箇 所	2	112	—	—	9	
	面 積	824	66,897	—	—	25,764	
23	箇 所	1	113	—	—	9	
	面 積	340	67,419	—	—	25,764	
24	箇 所	1	113	—	—	9	
	面 積	340	67,637	—	—	25,764	
25	箇 所	—	113	—	—	9	
	面 積	—	67,637	—	—	25,764	

獣害対策課資料



## 16. 自 然 公 園

みどり共生推進課

## (1)自然公園概要

種別	公園名	指定年月日	関係市町村	公園面積	特別保護地区	
国立公園	伊勢志摩	昭和21年11月20日	伊勢市	12,579	858	
			鳥羽市	10,719	—	
			志摩市	17,945	—	
			南伊勢町	14,301	145	
	小計				55,544	1,003
	吉野熊野	昭和11年2月1日	尾鷲市	1,828	124	
			熊野市	4,919	74	
			大台町	8,876	687	
			御浜町	83	—	
			紀宝町	1,276	—	
	小計				16,982	885
計				72,526	1,888	
国定公園	鈴鹿	昭和43年7月22日	四日市市	637	39	
			鈴鹿市	1,685	79	
			亀山市	2,922	18	
			いなべ市	3,041	98	
			伊賀市	277	—	
			菰野町	4,146	624	
	小計				12,708	858
	室生赤目青山	昭和45年12月28日	津市	4,374	24	
			松阪市	4,136	5	
			名張市	1,855	—	
			伊賀市	3,199	2	
小計				13,564	31	
計				26,272	889	

(H26.3.31現在)

単位:ha

特 別 地 域				普通地域
第1種	第2種	第3種	小計	
674	4,363	1,340	6,377	5,344
36	152	1,811	1,999	8,720
30	651	2,554	3,235	14,710
388	1,434	3,073	4,895	9,261
1,128	6,600	8,778	16,506	38,035
121	415	1,157	1,693	11
173	601	919	1,693	3,152
208	468	156	832	7,357
83	—	—	83	—
30	254	157	441	835
615	1,738	2,389	4,742	11,355
1,743	8,338	11,167	21,248	49,390
—	293	295	588	10
3	618	974	1,595	11
149	1,266	1,489	2,904	—
166	810	1,967	2,943	—
56	—	221	277	—
993	1,726	803	3,522	—
1,367	4,713	5,749	11,829	21
135	91	4,014	4,240	110
129	1,686	2,316	4,131	—
90	202	1,563	1,855	—
196	289	2,538	3,023	174
550	2,268	10,431	13,249	284
1,917	6,981	16,180	25,078	305

種別	公園名	指定年月日	関係市町村	公園面積	特別保護地区
県立自然公園	水郷	昭和28年10月1日	桑名市	5,643	—
			木曾岬町	1,199	—
	小計			6,842	—
	伊勢の海	昭和28年10月1日	津市	373	—
			鈴鹿市	409	—
	小計			782	—
	赤目一志峡	昭和23年10月14日	津市	17,544	—
			松阪市	1,614	—
			名張市	2,885	—
	小計			22,043	—
	香肌峡	昭和28年10月1日	松阪市	27,999	—
			多気町	3,263	—
	小計			31,262	—
	奥伊勢宮川峡	昭和42年8月1日	大台町	27,418	—
			大紀町	21,249	—
	小計			48,667	—
計			109,596	—	
合計			208,394	2,777	

単位: ha

特 別 地 域				普通地域
第1種	第2種	第3種	小計	
22	221	427	670	4,973
—	—	—	0	1,199
22	221	427	670	6,172
—	—	—	—	373
—	—	—	—	409
—	—	—	—	782
—	—	—	—	17,544
—	—	—	—	1,614
—	—	—	—	2,885
—	—	—	—	22,043
1	—	976	977	27,022
—	—	—	—	3,263
1	—	976	977	30,285
366	—	902	1,268	26,150
136	354	1,588	2,078	19,171
502	354	2,490	3,346	45,321
525	575	3,893	4,993	104,603
4,185	15,894	31,240	51,319	154,298

みどり共生推進課資料

## (2) 自然公園施設整備実績

単位:千円

公園 \ 年度	16	17	18	19	20	21	22	23	24	25	
国立公園	伊勢志摩	51,576	16,241	12,297	5,642	5,041	1,918	2,741	0	767	0
	吉野熊野	18,366	439	1,167	0	38,661	70,563	10,023	0	95,879	78,917
	計	69,942	16,680	13,464	5,642	43,702	72,481	12,764	0	96,645	78,917
国定公園	鈴鹿	11,047	5,444	850	10,855	23,976	7,946	4,500	12,691	3,433	4,229
	室生赤目青山	92,900	91	370	1,004	13,648	18,729	3,083	0	4,015	753
	計	103,947	5,535	1,220	11,859	37,624	26,675	7,583	12,691	7,448	4,982
県立自然公園	水郷	0	0	0	0	0	0	0	0	0	0
	伊勢の海	0	0	0	0	0	0	0	0	0	0
	赤目一志峡	0	0	0	0	0	0	0	0	0	0
	香肌峡	0	0	4,377	0	0	0	2,135	0	0	0
	奥伊勢宮川峡	0	0	0	0	0	0	0	0	0	0
	計	0	0	4,377	0	0	0	2,135	0	0	0
合計	173,889	22,215	19,061	17,501	81,326	99,156	22,482	12,691	104,093	83,899	

みどり共生推進課資料



## (3) 自然環境保全地域概要(三重県自然環境保全条例に基づく指定)

(H26.3.31現在)

単位:ha

地域名	指定年月日	関係市町村	指定面積	特 別 地 区			普通地区	指定対象
				野生動植物 保護地区	そ の 他			
藤原河内谷	昭和53年1月24日	いなべ市 藤原町	32.5	1.2	1.2	—	31.3	カワノリ (淡水緑藻)
員弁大池	昭和53年1月24日	いなべ市 員弁町	84.4	—	—	—	84.4	アカマツ等天然林
錦	昭和53年1月24日	大紀町 ・ 紀北町 紀伊長島区	259.0	164.3	—	164.3	94.7	海蝕地形 天然広葉樹林
島勝浦	昭和53年1月24日	紀北町 海山区	82.7	72.7	—	72.7	10.0	海蝕地形 天然広葉樹林
祓川	平成20年5月27日	松阪市 明和町	4.8	3.6	3.6	—	1.2	タナゴ類 イシガイ類
合 計			463.4	241.8	4.8	237.0	221.6	

みどり共生推進課資料



平成25年度版  
森林・林業統計書

平成26年12月  
三重県農林水産部

〒514-8570 三重県津市広明町13番地

この冊子は再生紙を使用しています。  
インキはベジタブルインキを使用しています。

みんなで支えるみえの森林づくり

