

平成 2 5 年 度 (平成 26 年 3 月 31 日現在)

# 三重 県 の 水 道 概 況

三重 県 環 境 生 活 部 大 気 ・ 水 環 境 課

# 目 次

まえがき	1
凡例	2
用語の定義	3
I 水道の普及状況	
1. 給水人口及び普及率の推移	5
給水人口及び普及率の推移（グラフ）	6
水道種別給水人口の推移（グラフ）	6
2. 水道種別給水人口	7
3. 市町別の普及率	8
市町村別水道普及表	9
II 水道施設及び使用水量の概況	
1. 平成25年度における概況	12
2. 水道事業数の推移（上水道、簡易水道）	13
3. 水源別取水量（上水道、簡易水道）の状況	14
4. 浄水方法別年間浄水量（上水道、簡易水道）	15
5. 年間給水量、年間有収水量、有収率推移表	16
6. 実績1人1日給水量推移表	16
7. 上水道における有効水量・有収水量の現状	17
8. 上水道における有収水量の用途別内訳	17
9. 上水道料金及び料金体系	18
10. 三重県内における石綿セメント管の残存状況（H26.3.31現在）	19
11. 水道用水供給事業	20
III 事業別等個表	
上水道事業（基本計画）	23
上水道事業（現況及び実績表）	27
簡易水道事業（基本計画等）	39
簡易水道事業（現況及び実績）	41
専用水道施設	51

# ま え が き

「三重県の水道概況」は、毎年、厚生労働省が行っている水道統計調査のデータをもとに三重県が県内の水道の状況について取りまとめているものです。

第1章では「水道の普及状況」として県内の水道普及率の推移や市町毎の普及率などのデータを掲載しています。

第2章では「水道施設及び使用水量の概況」として水源別の取水状況や浄水方法別の浄水量、給水量や水道料金等の給水関係のデータを掲載しています。

第3章では「事業別等個表」として上水道事業及び簡易水道事業の事業別データ、専用水道施設の施設別データについて計画と実績を掲載しています。

平成25年度の三重県の水道普及率は99.5%であり、近年は給水人口・普及率とも横這い傾向にあります。普及状況の内訳を水道の種別で見ると、上水道96.0%、簡易水道3.5%、専用水道0.1%となっています。簡易水道は上水道への統合が進められていることから年々減少傾向にあります。

平成25年度における三重県の状況を取りまとめると、山間部等に依然水道未普及地域は存在していますが、社会インフラとしての普及という観点ではその目的はほぼ達せられている状況です。

今後は日本の人口動態の急激な変化に伴う給水人口の減少とそれに伴う給水収益の減少、一方、今後増大する施設更新需要への対応や急務とされる東南海地震等震災対策など水道経営の基礎的環境が大きく悪化することが予想されます。

このような中、将来にわたり安全・安心な水道供給が持続できるよう、国による支援を活用するとともに、県と水道事業者である市町が将来ビジョンを共有し着実にその計画を実施することが求められます。

平成27年3月  
三重県環境生活部大気・水環境課  
生活排水・水道班

# 凡 例

## 1. 集録の範囲

本書は、厚生労働省所管の「平成25年度水道統計調査」を基礎とし、一部をその他の資料をもとに補充作成したものである。

## 2. 調査対象

平成26年3月31日までに認可を受けた水道事業、水道用水供給事業及び確認を受けた専用水道、飲料水供給施設。

## 3. 水道の区分

項目		定義	経営・管理主体	実施の手続
水道事業	上水道事業	一般の需要に応じて水を供給する事業で給水人口5,001人以上のもの	原則として 市町村	厚生労働大臣の認可が必要（給水人口が5万人を超え、かつ特定水源水道事業を除く事業については、都道府県知事に委任。）
	簡易水道事業	一般の需要に応じて水を供給する事業で給水人口5,000人以下のもの		
水道用水供給事業		水道事業に対して水道用水を供給する事業	原則として地方公共団体（都道府県、一部事務組合）	厚生労働大臣の認可が必要（1日最大給水量が25,000m <sup>3</sup> 以下の事業は都道府県知事に委任）
専用水道		生活の用に供する水量が20m <sup>3</sup> /日を超える、又は101人以上の人に居住に必要な水を供給する自家用水道等	設置者	厚生労働大臣又は都道府県知事の確認が必要
簡易専用水道		受水槽以下の水道であり水道事業から供給される水のみを水源とし、その受水槽の有効容量が10m <sup>3</sup> を超える水道	設置者	

飲料水供給施設	50人以上100人以下を給水人口としての飲用に供する水を供給する施設
---------	------------------------------------

## 4. 調査対象期間

年間の実績値については、平成25年度（平成25年4月1日～平成26年3月31日）の実績とし、その他の項目については平成26年3月31日現在のものとした。

## 5. 調査方法

厚生労働省「平成25年度水道統計調査」作成要領に基づき県から各市町及び水道用水供給事業者である三重県企業庁に調査表作成を依頼し、その報告に基づき県で精査集計した。

# 用語の定義

## 1 水道の普及状況

普及率 現在給水人口 ÷ 行政区域内人口 × 100 (%)

## 2 給水実績

(1)給水量 : 有効水量 + 無効水量 (m<sup>3</sup>)

(2)有効水量 : 有収水量 + 無収水量 (m<sup>3</sup>)

(3)有収水量 : 有効水量のうち料金徴収の対象となる水量 (m<sup>3</sup>)

(4)無収水量 : 有効水量のうち管洗浄用、公衆便所用、公衆飲料用及び消防用等の水量、メータ不感水量等 料金徴収の対象とならない水量 (m<sup>3</sup>)

(5)無効水量 : 配水管からの漏水による損失水量等 (m<sup>3</sup>)

(6)稼働率 実績1日最大給水量(分水量含む) ÷ 現有施設能力 × 100 (%)

(7)負荷率 実績1日平均給水量(分水量含む) ÷ 実績1日最大給水量 × 100 (%)

(8)有効率 年間有効水量(分水量含む) ÷ 年間給水量(分水量含む) × 100 (%)

(9)有収率 年間有収水量(分水量含む) ÷ 年間給水量(分水量含む) × 100 (%)

(10)利用率 年間給水量(分水量含む) ÷ 年間取水量 × 100 (%)

(11)供給単価 給水収益 ÷ 年間有収水量 (円/m<sup>3</sup>)

(12)給水原価 (総費用 受託工事費) ÷ 年間有収水量 (円/m<sup>3</sup>)

## 3 専用水道

### (1)給水区域の上簡水の名称

当該専用水道が上水道もしくは簡易水道の給水区域内にある場合はその水道事業の名称  
上簡水いずれの給水区域にも入っていない場合は空欄

### (2)原水の種別

「表流水」、「伏流水」、「浅井戸」、「深井戸」 : 自己水源の場合は該当する水源の種別を記入

「受水」 : 他の水道事業からの受水のみの場合

「併用」 : 自己水源と受水を併用している場合

### (3)水質検査機関記号

「登録検査機関」 : 厚生労働大臣の登録を受けた検査機関が水質検査を実施

「水道事業者」 : 水道事業者が水質検査を実施

「その他」 : 登録検査機関、水道事業者、保健所及び衛生研究所以外のものが実施

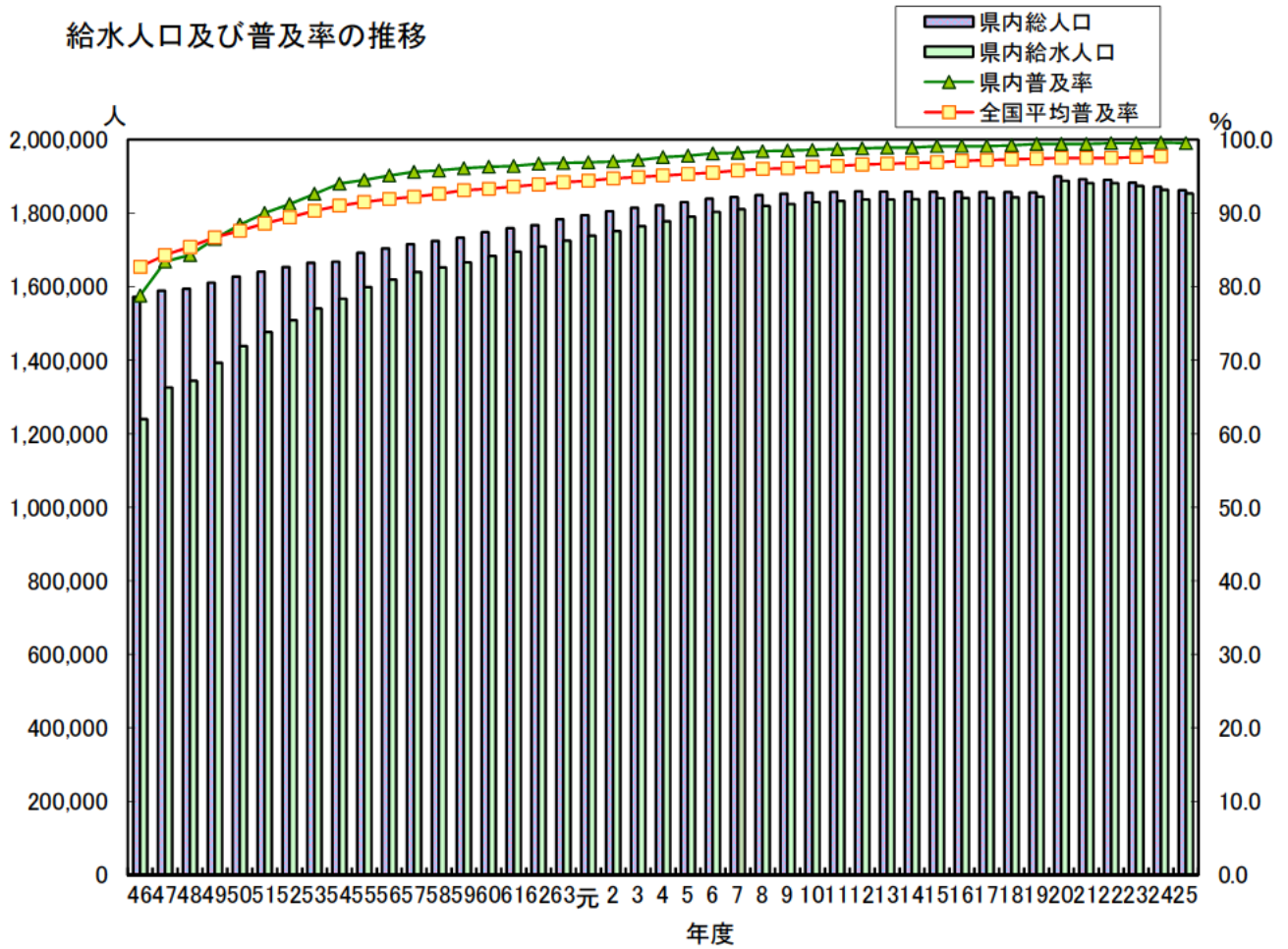
## I 水道の普及状況

1. 給水人口及び普及率の推移

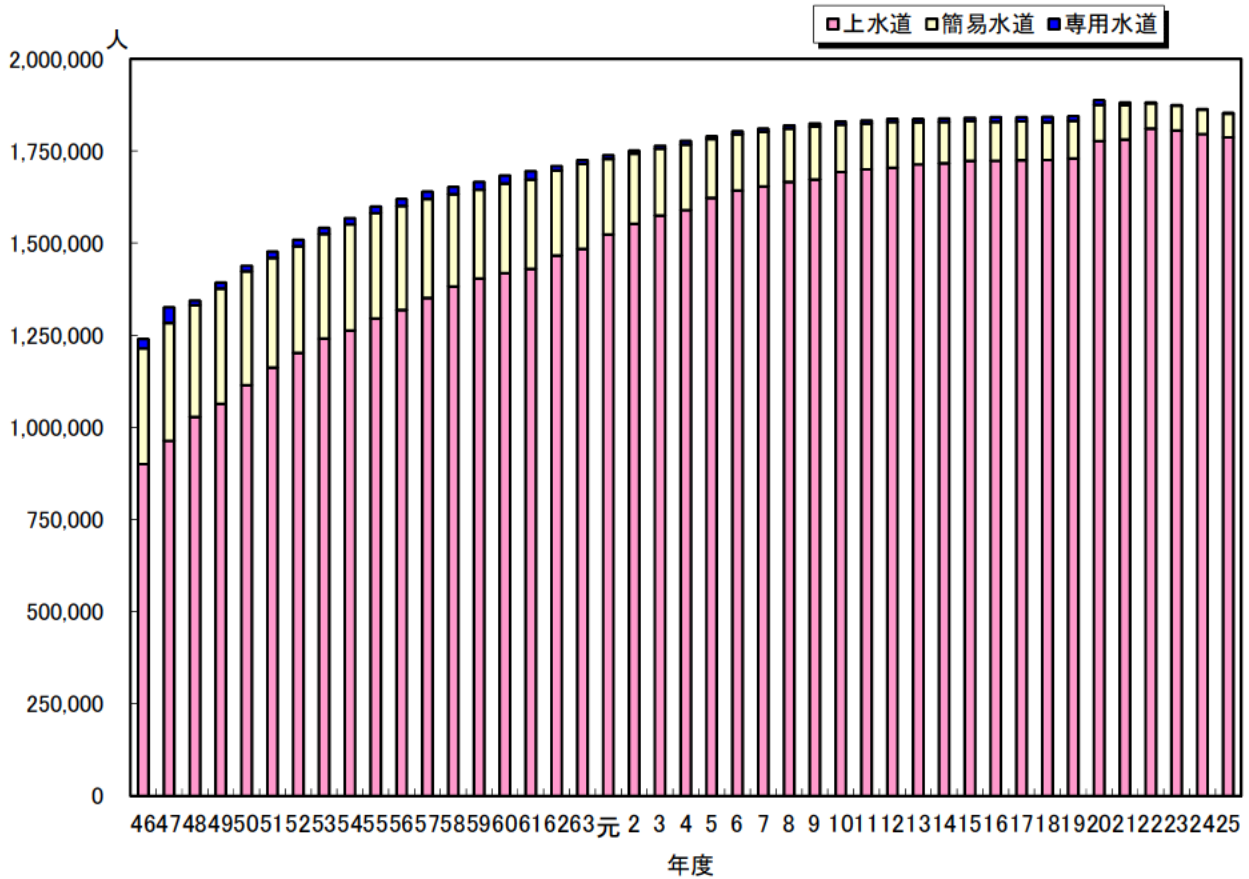
年 度	三重県 総人口（人）	給水人口（人）				三重県 普及率（%）	全国平均 普及率（%）
		給水人口	上水道	簡易水道	専用水道		
46	1,572,353	1,239,628	900,019	313,933	25,676	78.8	82.7
47	1,588,877	1,325,659	963,284	320,179	42,196	83.4	84.3
48	1,594,111	1,343,793	1,027,983	303,225	12,585	84.3	85.4
49	1,610,575	1,392,883	1,063,398	313,184	16,301	86.5	86.7
50	1,627,418	1,438,468	1,114,351	308,956	15,161	88.4	87.6
51	1,640,314	1,476,596	1,161,859	297,858	16,879	90.0	88.6
52	1,653,199	1,508,331	1,201,717	289,751	16,863	91.2	89.4
53	1,664,695	1,540,762	1,240,586	284,120	16,056	92.6	90.3
54	1,667,783	1,567,252	1,262,558	288,175	16,519	94.0	91.0
55	1,691,904	1,598,640	1,295,552	285,740	17,348	94.5	91.5
56	1,703,334	1,619,415	1,318,774	281,990	18,651	95.1	91.9
57	1,715,395	1,639,609	1,351,300	268,489	19,820	95.6	92.2
58	1,724,256	1,652,114	1,381,835	250,587	19,692	95.8	92.6
59	1,732,850	1,665,956	1,403,150	241,436	21,370	96.1	93.1
60	1,748,146	1,683,289	1,418,736	242,649	21,904	96.3	93.3
61	1,758,722	1,694,907	1,429,741	242,528	22,638	96.4	93.6
62	1,767,069	1,709,216	1,466,221	230,810	12,185	96.7	93.9
63	1,782,881	1,725,076	1,484,190	230,504	10,382	96.8	94.2
元	1,794,193	1,738,654	1,522,862	205,885	9,907	96.9	94.4
2	1,804,845	1,751,099	1,551,714	190,987	8,398	97.0	94.7
3	1,814,296	1,764,271	1,574,418	181,374	8,479	97.2	94.9
4	1,821,533	1,777,273	1,589,808	177,314	10,151	97.6	95.1
5	1,829,721	1,790,292	1,622,619	159,600	8,073	97.8	95.3
6	1,839,003	1,803,182	1,642,228	152,793	8,161	98.1	95.5
7	1,843,869	1,810,528	1,653,716	148,421	8,391	98.2	95.8
8	1,849,043	1,819,424	1,665,867	144,853	8,704	98.4	96.0
9	1,852,854	1,824,459	1,672,380	143,508	8,571	98.5	96.1
10	1,855,860	1,829,719	1,692,363	128,674	8,682	98.6	96.3
11	1,857,376	1,832,970	1,700,050	124,101	8,819	98.7	96.4
12	1,859,306	1,836,947	1,703,608	124,729	8,610	98.8	96.6
13	1,858,120	1,836,797	1,713,564	114,619	8,614	98.9	96.7
14	1,858,114	1,837,980	1,716,280	112,343	9,357	98.9	96.8
15	1,857,773	1,840,312	1,722,975	108,309	9,028	99.1	96.9
16	1,858,026	1,841,286	1,723,142	105,733	12,411	99.1	97.1
17	1,857,456	1,841,373	1,724,637	105,683	11,053	99.1	97.2
18	1,857,210	1,842,484	1,725,254	102,877	14,353	99.2	97.3
19	1,856,282	1,844,639	1,728,773	102,600	13,266	99.4	97.4
20	1,899,863	1,887,792	1,776,681	98,169	12,942	99.4	97.5
21	1,892,229	1,881,225	1,781,284	92,135	7,806	99.4	97.5
22	1,890,232	1,881,284	1,810,407	69,043	1,834	99.5	97.5
23	1,882,743	1,874,166	1,804,897	67,633	1,636	99.5	97.6
24	1,871,533	1,863,422	1,795,778	66,206	1,438	99.6	97.7
25	1,862,083	1,853,158	1,786,760	64,726	1,672	99.5	

水道の種類：上水道・・・計画給水人口が、5,001人以上の水道。  
 簡易水道・・・計画給水人口が、101人以上の水道。  
 専用水道・・・寄宿舎や社宅等の特定の人が使用する水道で、生活用の水量が  
 20m3以上または（常住）給水人口が101人以上のもの。

給水人口及び普及率の推移

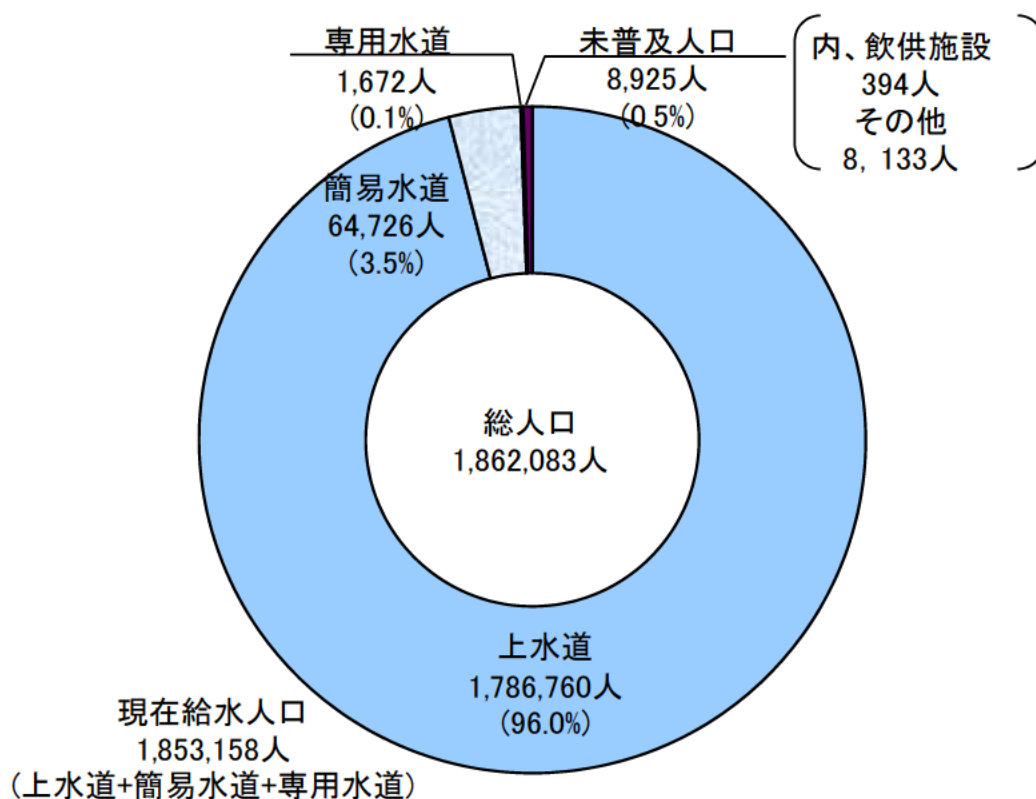


水道種別給水人口の推移





## 2. 水道種別給水人口



□上水道 □簡易水道 □専用水道 □飲料水供給施設 ■その他

	事業数	給水人口(人)	構成比(%)
上水道	26	1,786,760	96.0
簡易水道	79	64,726	3.5
専用水道	159	1,672	0.1
<水道普及計>	264	1,853,158	99.5
飲料水供給施設	17	792	0.0
その他		8,133	0.4
<水道未普及計>	17	8,925	0.5
合計	281	1,862,083	100.0

※専用水道の給水人口は、自己水源のみの施設(70施設)の合計です。上水を受水している残りの89施設は上水道の構成人口に含まれる。

### 3. 市町別の普及率

(平成26年3月31日現在)

単位：％

市 町	普及率	市 町	普及率
桑名市	99.9	明和町	100.0
木曾岬町	100.0	大台町	98.8
いなべ市	100.0	伊勢市	99.5
東員町	99.7	玉城町	100.0
四日市市	99.9	南伊勢町	100.0
菰野町	99.9	度会町	99.8
朝日町	100.0	大紀町	100.0
川越町	99.9	鳥羽市	99.9
鈴鹿市	99.9	志摩市	98.4
亀山市	99.9	尾鷲市	99.9
津 市	99.3	紀北町	99.9
伊賀市	99.6	熊野市	96.8
名張市	99.8	御浜町	96.7
松阪市	99.0	紀宝町	95.7
多気町	97.1		
		県平均	99.5

# 平成25年度 市町別水道普及表

三重県	No.	24
-----	-----	----

都道府県 コード	市町名	行政区 内総人口	上水道			簡易水道			専用水道						合計			普及率	飲料水供給施設		
			箇所数	計画給水 人口	現在給水 人口	箇所数	計画給水 人口	現在給水 人口	自己水源のみによるもの			左記以外のもの			箇所数	計画給水 人口	現在給水 人口		箇所数	計画給水 人口	現在給水 人口
									箇所数	確認時 給水人口	現在 給水人口	箇所数	確認時 給水人口	現在 給水人口							
024	市町村 コード	① 人	② ヶ所	③ 人	④ 人	⑤ ヶ所	⑥ 人	⑦ 人	⑧ ヶ所	⑨ 人	⑩ 人	⑪ ヶ所	⑫ 人	⑬ 人	⑭+⑮+⑯ ヶ所	⑰+⑱+⑲ 人	⑳+㉑+㉒ 人	㉓/㉔×100 %	ヶ所	人	人
205	桑名市	142,679	1	143,256	142,484				4	793	0	3	0	0	8 (0)	144,049	142,484	99.9			
303	木曽岬町	6,518	1	6,700	6,518										1 (0)	6,700	6,518	100.0			
214	いなべ市	46,162	1	46,500	44,002	4	3,560	2,145	9	250	0	2	1,988	0	16 (0)	50,310	46,147	100.0			
324	東員町	25,722	1	30,000	25,642				1	0	0	1	200	0	3 (0)	30,000	25,642	99.7			
202	四日市市	312,771	1	312,600	312,224				6	5,521	204	29	85,012	2,103	36 (0)	318,121	312,428	99.9			
341	菰野町	41,368	1	43,350	40,761	1	2,000	128	4	1,869	438	1	614	0	7 (0)	47,219	41,327	99.9			
343	朝日町	10,176	1	10,800	10,176				1	1,500	0				2 (0)	12,300	10,176	100.0			
344	川越町	14,645	1	16,300	14,627										1 (0)	16,300	14,627	99.9			
207	鈴鹿市	200,805	1	207,400	200,530				7	14,393	7	13	219,448	25	21 (0)	221,793	200,537	99.9			
210	亀山市	49,994	1	49,000	49,854				5	1,198	80				6 (0)	50,198	49,934	99.9			
201	津市	284,059	1	282,600	277,602	17	9,907	4,156	9	4,149	184	18	21,826	6,553	45 (0)	296,656	281,942	99.3			
204	松阪市	168,987	1	193,490	162,130	4	6,540	5,223	7	1,627	0	3	6,370	0	15 (0)	201,657	167,353	99.0	3	113	62
441	多気町	15,337	2 (1)	16,300	14,897										2 (1)	16,300	14,897	97.1			
442	明和町	23,205	1	23,410	23,205							3	10,818	0	4 (0)	23,410	23,205	100.0			
443	大台町	10,144				5	11,285	10,027							5 (0)	11,285	10,027	98.8			
203	伊勢市	131,289	1	142,196	130,412	1	210	89	7	3,587	130	4	12,101	150	13 (0)	145,993	130,631	99.5			
461	玉城町	15,689	1	16,400	15,689				2	2,400	0				3 (0)	18,800	15,689	100.0			
472	南伊勢町	14,571	1	12,700	8,342	8	7,394	6,224				1	8,920	30	10 (0)	20,094	14,566	100.0			
471	大紀町	9,703				3	11,010	9,703							3 (0)	11,010	9,703	100.0			
470	度会町	8,676				3	9,670	8,661							3 (0)	9,670	8,661	99.8			
211	鳥羽市	20,706	1	20,000	17,261	3	5,600	3,422				2	13,633	6,665	6 (0)	25,600	20,683	99.9			
215	志摩市	54,595	1	57,000	53,707							2	12,750	32	3 (0)	57,000	53,707	98.4			
216	伊賀市	96,187	1	95,900	95,207				6	12,021	563	6	2,280	614	13 (0)	107,921	95,770	99.6			
208	名張市	81,172	1	93,000	81,023				1	408	0	1	464	297	3 (0)	93,408	81,023	99.8	2	99	81
209	尾鷲市	19,691	1	16,500	15,997	8	10,400	3,665							9 (0)	26,900	19,662	99.9			
543	紀北町	17,893	1	15,100	12,650	5	7,777	5,226							6 (0)	22,877	17,876	99.9			

# 平成25年度 市町別水道普及表

三重県	No.	24
-----	-----	----

都道府県 コード	市町名	行政区域 内総人口	上水道			簡易水道			専用水道						合計			普及率	飲料水供給施設		
			箇所数	計画給水 人口	現在給水 人口	箇所数	計画給水 人口	現在給水 人口	自己水源のみによるもの			左記以外のもの			箇所数	計画給水 人口	現在給水 人口		箇所数	計画給水 人口	現在給水 人口
									箇所数	確認時 給水人口	現在 給水人口	箇所数	確認時 給水人口	現在 給水人口							
024		① 人	② ヶ所	③ 人	④ 人	⑤ ヶ所	⑥ 人	⑦ 人	⑧ ヶ所	⑨ 人	⑩ 人	⑪ ヶ所	⑫ 人	⑬ 人	⑭+⑮+⑯ ヶ所	⑰+⑱+⑲ 人	⑳+㉑+㉒ 人	㉓/㉔×100 %	ヶ所	人	人
212	熊野市	18,397	1	13,340	12,304	16	13,927	5,499							17 (0)	27,267	17,803	96.8	10	540	286
561	御浜町	9,250	1	9,760	8,391	1	780	558							2 (0)	10,540	8,949	96.7	2	40	26
562	紀宝町	11,692	1	11,500	11,125				1	99	66				2 (0)	11,599	11,191	95.7			
	計																				
	市	1,627,494	14 (0)	1,672,782	1,594,737	53	50,144	24,199	61	43,947	1,168	83	375,872	16,439	211 (0)	1,766,873	1,620,104	99.5	15	752	429
	町	234,589	12 (1)	212,320	192,023	26	49,916	40,527	9	5,868	504	6	20,552	30	54 (1)	268,104	233,054	99.3	2	40	26
	村	0	0 (0)	0	0	0	0	0	0	0	0	0	0	0	0 (0)	0	0	0	0	0	0
	総計	1,862,083	26 (1)	1,885,102	1,786,760	79	100,060	64,726	70	49,815	1,672	89	396,424	16,469	264 (1)	2,034,977	1,853,158	99.5	17	792	455

## Ⅱ 水道施設及び使用水量の概況

## 1. 平成25年度における概況

### (1) 上水道事業

平成25年度末の事業数は26である。

全事業の現在給水人口は1,786,760人で前年度(1,795,778人)より9,018人(0.5%)減少している。

年間給水量は252,032千 $m^3$ で、前年度(253,252千 $m^3$ )より1,220千 $m^3$ (0.5%)減少しており、実績1日最大給水量は795,434 $m^3$ で、前年度(791,716 $m^3$ )より3,718 $m^3$ (0.5%)増加している。

給水収益は36,789,365千円で、前年度(36,793,959千円)より4,594千円(0.01%)減少し、給水人口1人あたりの水道料金負担額は、年間20,590円となっている。

年間取水量は257,856千 $m^3$ で、前年度(257,441千 $m^3$ )より415千 $m^3$ (0.2%)増加し、取水量に対するロス率2.3%である。

年間有収水量は219,438千 $m^3$ で、有収率は87.1%である。年間有収水量を用途別に見ると、最も多いのは生活用の173,341千 $m^3$ で、次いで営業用の33,860千 $m^3$ となっている。

供給単価は168円/ $m^3$ である。

### (2) 簡易水道事業

平成25年度末の事業数は79である。

全事業の現在給水人口は64,726人で、前年度(66,206人)より1,480人(2.2%)減少し、年間給水量は10,351千 $m^3$ で前年度(10,592千 $m^3$ )より241千 $m^3$ (2.3%)減少した。

1日平均28,360 $m^3$ を給水しており、前年度(29,019 $m^3$ )より659 $m^3$ (2.3%)の減少となった。

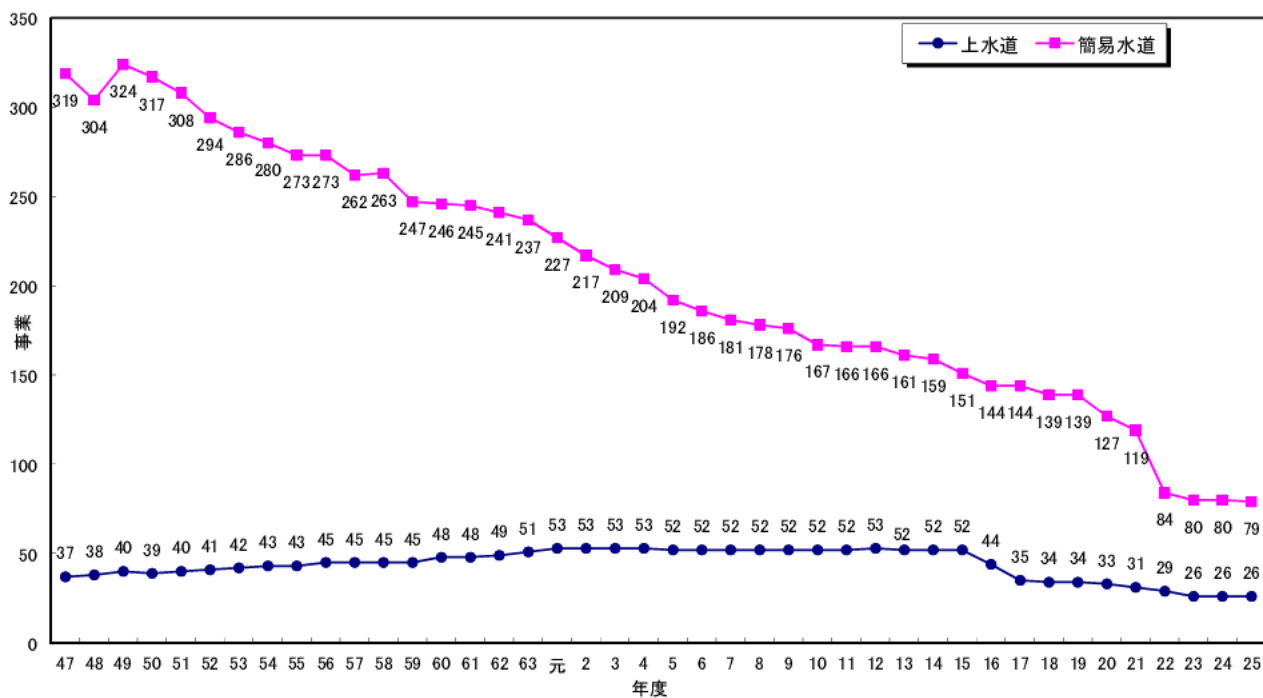
年間有収水量は7,819千 $m^3$ で前年度(7,890千 $m^3$ )より71千 $m^3$ (0.9%)減少し、有収率は75.5%であった。

### (3) 専用水道

専用水道施設は159であり、現在給水人口は18,141人である。

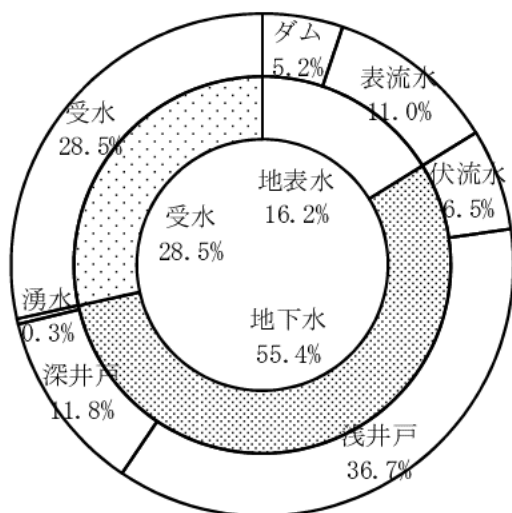
159施設のうち、水源が「自己水源のみ」のものが70施設で現在給水人口は1,672人、それ以外の「他の水道事業から給水を受けている(自己水源との併用も含む)」ものは89施設で現在給水人口は16,469人である。

## 2. 水道事業数の推移(上水道、簡易水道)



### 3. 水源別取水量(上水道、簡易水道)の状況

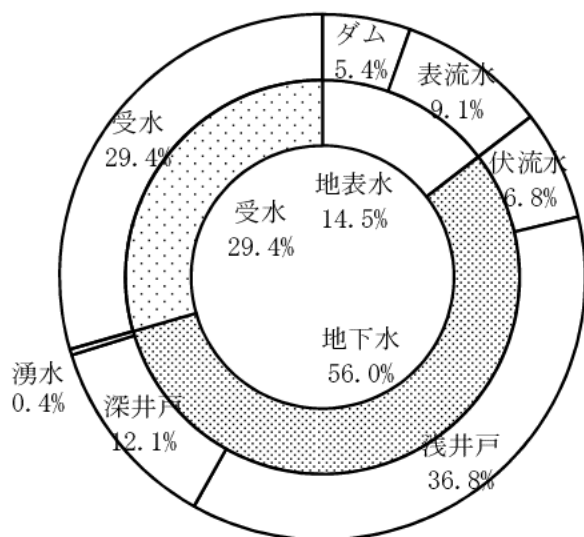
#### 上水道+簡易水道



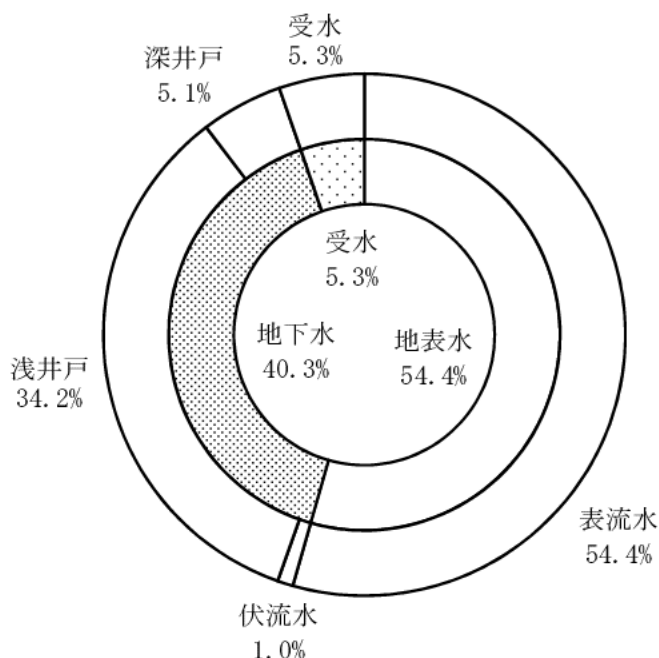
(単位: 千m<sup>3</sup>/年)

	上水+簡水	上水道	簡易水道
地表水	43,496	37,514	5,982
湖水	0	0	0
ダム	13,936	13,936	0
表流水	29,560	23,578	5,982
地下水	148,859	144,432	4,427
伏流水	17,561	17,455	106
浅井戸	98,690	94,927	3,763
深井戸	31,678	31,119	559
湧水	931	931	0
受水	76,491	75,910	581
浄水	76,491	75,910	581
その他	0	0	0
総取水量	268,846	257,856	10,990

#### 上水道



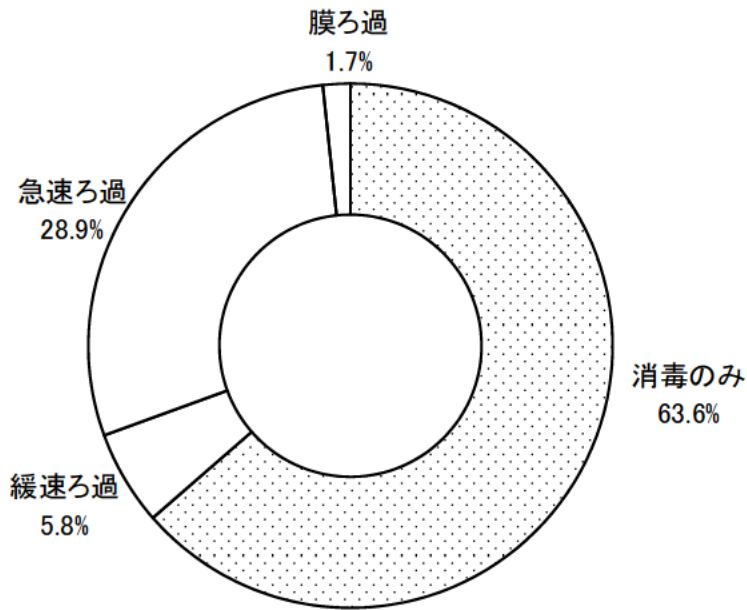
#### 簡易水道





#### 4. 浄水方法別年間浄水量(上水道、簡易水道)

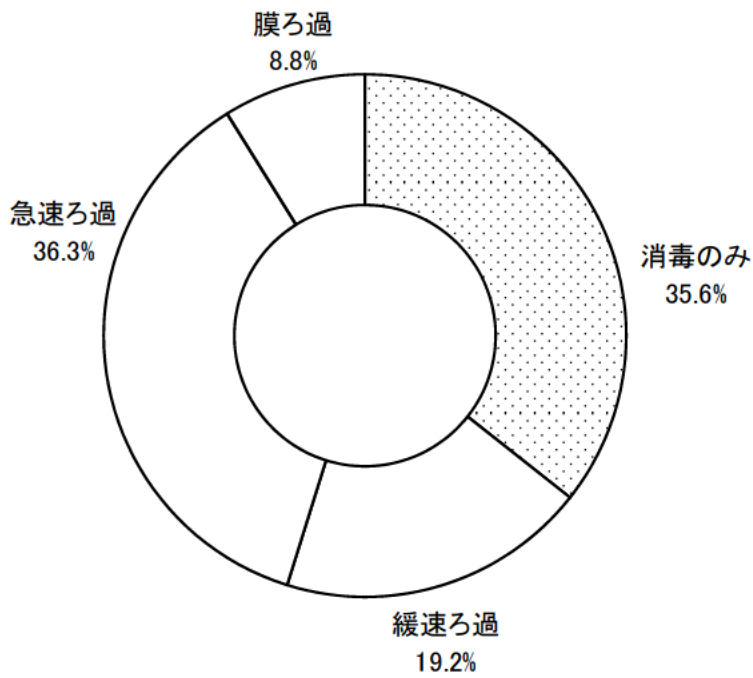
##### 上水道



上水道

	水量(千m3)	割合(%)
消毒のみ	113,128	63.6
緩速ろ過	10,406	5.8
急速ろ過	51,348	28.9
膜ろ過	3,001	1.7
年間浄水量	177,883	100

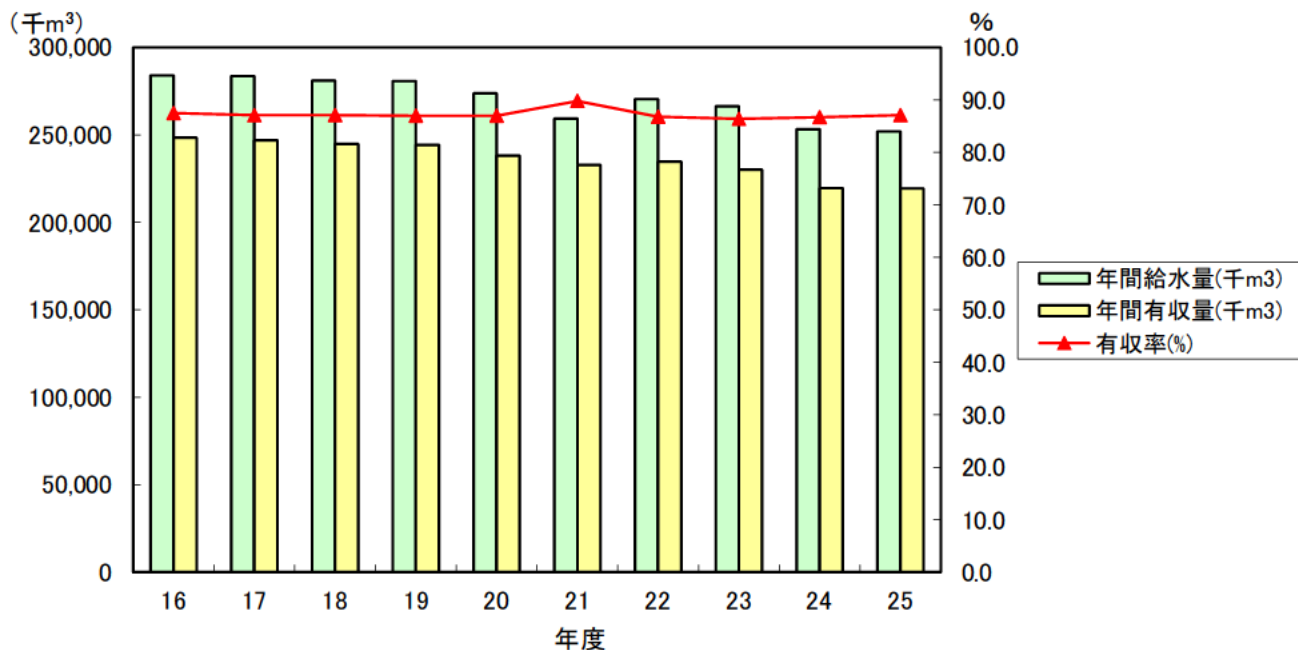
##### 簡易水道



簡易水道

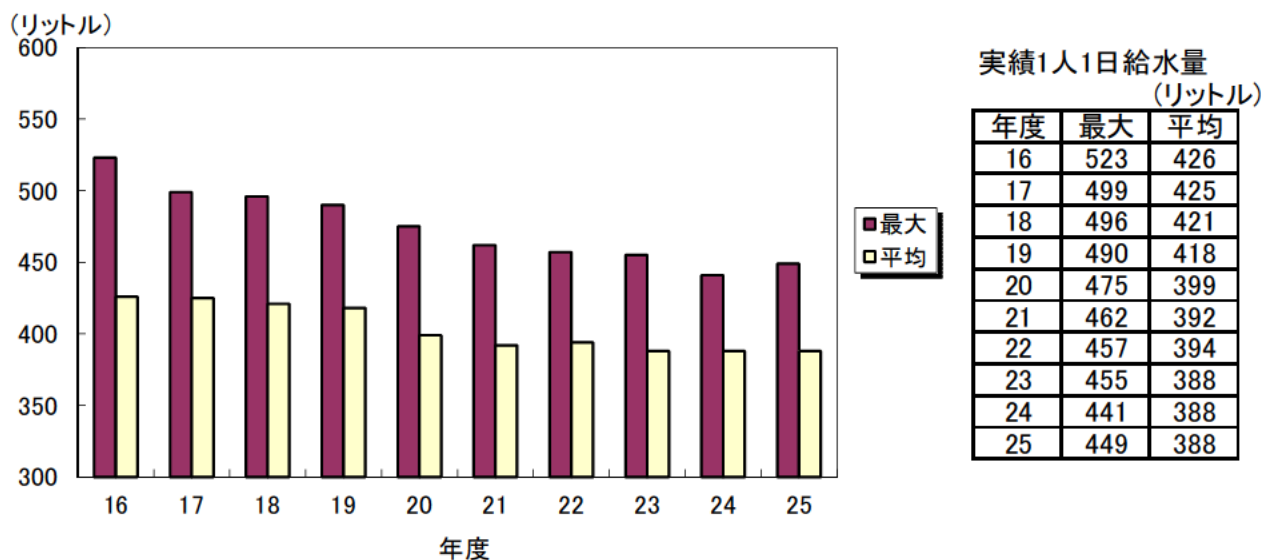
	水量(千m3)	割合(%)
消毒のみ	3,548	35.6
緩速ろ過	1,910	19.2
急速ろ過	3,618	36.3
膜ろ過	881	8.8
年間浄水量	9,957	99.9

### 5. 年間給水量、年間有収水量、有収率推移表

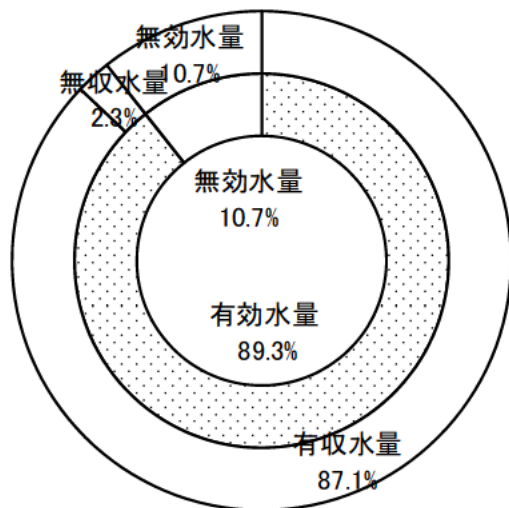


年度	年間給水量(千m³)	年間有収量(千m³)	有収率(%)
16	283,990	248,467	87.5
17	283,627	246,925	87.1
18	281,098	244,866	87.1
19	280,864	244,288	87.0
20	273,734	238,203	87.0
21	259,374	232,876	89.8
22	270,461	234,707	86.8
23	266,344	230,205	86.4
24	266,344	230,205	86.7
25	252,032	219,438	87.1

### 6. 実績1人1日給水量推移表



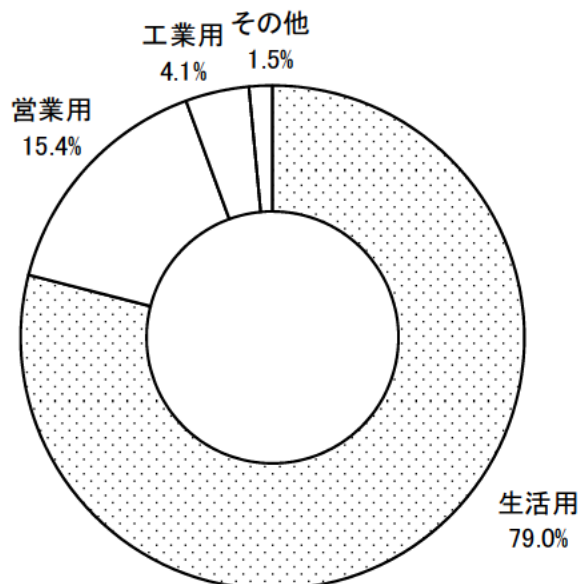
## 7. 上水道における有効水量・有収水量の現状



上水道における有効水量・有収水量

	水量(千m <sup>3</sup> )	割合(%)
有効水量	225,182	89.3
有収水量	219,438	87.1
無収水量	5,744	2.3
無効水量	26,850	10.7
給水量	252,032	100.0

## 8. 上水道における有収水量の用途別内訳



上水道における有収水量の用途別内訳

	水量(千m <sup>3</sup> )	割合(%)
生活用	173,341	79.0
営業用	33,860	15.4
工業用	8,956	4.1
その他	3,286	1.5
計	219,443	100.0

## 9. 上水道料金及び料金体系

平成26年3月31日現在

台帳No.	水道事業者名	料金体系	基本		超過料金(円/m <sup>3</sup> )		メタ使用料	使用料金(円/月) <sup>※2</sup>		検針期間	現行料金施行日
			水量m <sup>3</sup>	料金(円/月)	1~10m <sup>3</sup>	11~20m <sup>3</sup>		10m <sup>3</sup>	20m <sup>3</sup>		
1	桑名市桑名	併用	10	630	0	113		630	1764	隔月	平成25年7月1日
46	木曾岬町	単一制	10	1150	0	147		1150	2620	隔月	平成9年4月1日
10	いなべ市	用途別		630	31	31		945	2520	隔月	平成24年7月1日
35	東員町	口径別	10	557	0	74		557	1292	隔月	平成1年4月1日
4	四日市市	口径別	5	903	21	129		1008	2299	隔月	平成17年10月1日
16	菰野町	口径別		1627	42	42		2047	2467	隔月	平成17年6月1日
21	朝日町	口径別		980	42	42		1400	3080	隔月	平成23年4月1日
20	川越町	用途別		693	10	110		798	1900	隔月	平成18年7月1日
12	鈴鹿市	口径別		577	63	63		1207	2362	隔月	平成10年4月1日
15	亀山市	口径別	10	1050	0	92		1050	1970	毎月	平成16年5月1日
3	津市	口径別		504	63	63		1134	2289	隔月	平成20年4月1日
5	伊賀市	口径別		630	84	189		1470	3360	隔月	平成22年10月1日
18	名張市	用途別	10	1102	0	120		1102	2310	隔月	平成16年4月1日
8	松阪市	口径別		420	84	173		1260	2992	毎月	平成22年7月1日
43	多気町	口径別	10	1890	0	105		1890	2940	毎月	平成11年9月1日
48	明和町	口径別	10	1100	0	110		1100	2200	毎月	平成22年4月1日
9	伊勢市	口径別	5	903	0	68		1244	2630	隔月	平成23年4月1日
37	玉城市	口径別		500	100	100		1500	2500	毎月	平成9年4月1日
36	南伊勢町	用途別	10	1575	0	170	85	1660	3360	毎月	平成9年4月1日
2	鳥羽市	口径別	10	1512	0	178		1512	3297	毎月	平成17年7月1日
24	志摩市	用途別	8	1344	0	220	73	1879	4189	毎月	平成22年4月1日
14	尾鷲市	口径別	10	1155	0	178		1155	2940	毎月	平成23年4月1日
7	紀北町	口径別		648	64	64		1382	2462	隔月	平成26年4月1日
6	熊野市	用途別	10	945	0	115	105	1050	2200	毎月	平成9年4月1日
55	御浜町	用途別	10	1155	0	147	53	1200	2670	毎月	平成23年4月1日
32	紀宝町	併用 <sup>※1</sup>	10	1100	0	137	50	1150	2520	毎月	平成11年4月20日
	平均		9	972	24	115	73	1,249	2,582		

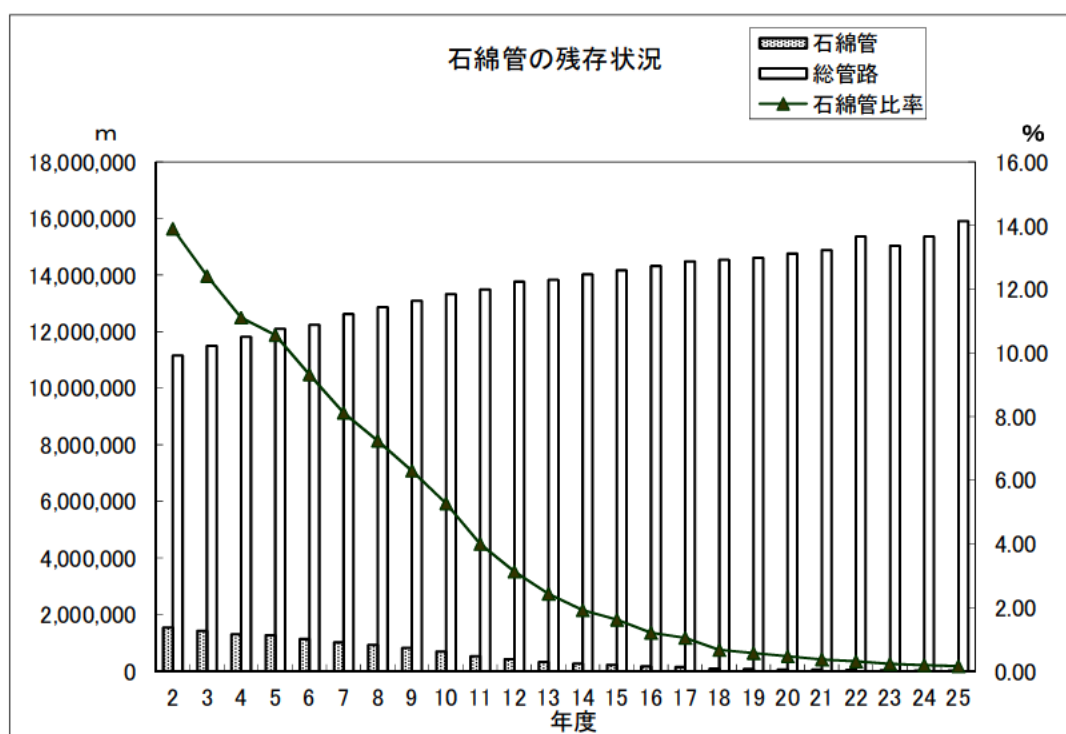
※1 併用:口径+用途別

※2 使用料金は、消費税の端数計算により、基本料金+超過料金+メタ使用料と必ずしも一致しない。

※3 金額は消費税(5%)を含む。

### 10. 三重県内における石綿セメント管の残存状況(H26.3.31現在)

年次 (平成/年度)	上水道管路延長		簡易水道管路延長		合 計		石綿管比率 (%)
	石綿管	総管路	石綿管	総管路	石綿管	総管路	
2	1,332,913	9,313,863	218,148	1,847,763	1,551,061	11,161,626	13.90
3	1,253,794	9,626,795	174,883	1,874,815	1,428,677	11,501,610	12.42
4	1,172,118	9,883,707	141,120	1,933,570	1,313,238	11,817,277	11.11
5	1,145,050	10,355,771	132,829	1,746,839	1,277,879	12,102,610	10.56
6	1,012,185	10,465,158	129,787	1,783,808	1,141,972	12,248,966	9.32
7	909,118	10,869,069	115,890	1,754,804	1,025,008	12,623,873	8.12
8	826,206	11,057,093	104,988	1,810,866	931,194	12,867,959	7.24
9	735,610	11,252,548	89,327	1,844,607	824,937	13,097,155	6.30
10	626,537	11,552,505	75,988	1,773,345	702,525	13,325,850	5.27
11	483,245	11,720,323	56,488	1,772,512	539,733	13,492,835	4.00
12	403,709	11,958,539	26,986	1,808,257	430,695	13,766,796	3.13
13	313,996	12,114,107	22,159	1,716,346	336,155	13,830,453	2.43
14	254,156	12,237,449	15,268	1,788,000	269,424	14,025,449	1.92
15	216,620	12,398,614	13,093	1,773,564	229,713	14,172,178	1.62
16	162,640	12,514,388	10,934	1,805,384	173,574	14,319,772	1.21
17	145,117	12,643,274	7,082	1,842,802	152,199	14,486,076	1.05
18	94,390	12,708,529	3,228	1,829,733	97,618	14,538,262	0.67
19	80,249	12,777,370	2,862	1,833,325	83,111	14,610,695	0.57
20	66,167	12,947,855	2,780	1,809,317	68,947	14,757,172	0.47
21	52,972	13,169,685	2,780	1,714,792	55,752	14,884,477	0.37
22	45,998	14,010,766	2,328	1,352,787	48,326	15,363,553	0.31
23	32,941	13,616,035	2,241	1,418,556	35,182	15,034,591	0.23
24	27,215	13,836,242	2,241	1,524,680	29,456	15,360,922	0.19
25	23,353	14,415,389	1,446	1,491,827	24,799	15,907,216	0.16



## 1 1. 水道用水供給事業

水道用水供給事業の現状（その1）

圏 域 名		北 部 広 域 圏	南 部 広 域 圏	
台 帳 番 号		2 4 - 5 0 3	2 4 - 5 0 4	
事 業 主 体		三 重 県	三 重 県	
事 業 名		北中勢水道用水供給事業	南勢志摩水道用水供給事業	
給 水 開 始 年 月		昭 和 4 6 年 6 月	昭 和 4 3 年 1 1 月	
最 終 認 可	名 称	第 2 次 拡 張	第 3 次 変 更（以下、届出値）	
	認 可 年 月 日	平 成 1 0 年 7 月 3 0 日	平 成 2 3 年 3 月 2 4 日	
	事 業 期 間	平 成 1 0 年 8 月 ~ 平 成 2 3 年 3 月	平 成 2 3 年 4 月 ~ 平 成 2 7 年 3 月	
	目 標 年 次	平 成 2 2 年	平 成 3 2 年	
計 画	給 水 人 口	1, 0 9 1, 0 0 0	4 0 4, 3 6 9	
	一 日 最 大 給 水 量 (m <sup>3</sup> )	2 8 9, 5 1 6	1 3 9, 8 5 0	
	一 日 最 大 取 水 量 (m <sup>3</sup> )	3 1 4, 8 0 0	1 5 0, 3 8 0	
水 源 (河川名等)		木曾川総合用水、君ヶ野ダム 三重用水、長良川河口堰	蓮ダム	
原 水 の 種 別		表流水	表流水	
浄 水 方 法		急速ろ過	急速ろ過	
現 況 又 は 実 績	年間取水量 (千m <sup>3</sup> )	5 4, 9 5 1	2 4, 1 5 0	
	年間給水(用水)量(千m <sup>3</sup> )	5 4, 0 0 0	2 4, 0 2 8	
	給水量 内 訳	有効水量 (千m <sup>3</sup> )	5 2, 8 0 0	2 3, 8 5 3
		無効水量 (千m <sup>3</sup> )	1, 2 0 0	1 7 5
	有効水 量内訳	有収水量 (千m <sup>3</sup> )	5 2, 6 2 1	2 3, 8 3 5
		無収水量 (千m <sup>3</sup> )	1 7 9	1 8
	施設能力 (m <sup>3</sup> /日)	2 8 9, 5 1 6	1 3 8, 1 5 0	
	一日最大給水量 (m <sup>3</sup> )	1 9 4, 3 8 6 (7月12日)	7 7, 5 2 7 (12月31日)	
	一日平均給水量 (m <sup>3</sup> )	1 4 8, 3 5 2	6 6, 0 1 1	
	稼働率 (%)	6 7. 1	5 6. 1	
	負 荷 率 (%)	7 6. 3	8 5. 1	
	有 効 率 (%)	9 7. 8	9 9. 3	
	有 収 率 (%)	9 7. 4	9 9. 2	
	利 用 量 率 (%)	9 8. 3	9 9. 5	
	供給単価 (円/m <sup>3</sup> )	1 2 8	1 1 3	
給水収益 (千円)	6, 7 4 3, 4 1 1	2, 7 0 3, 3 9 0		
給水原価 (円/m <sup>3</sup> )	1 1 4	9 4		
総費用 (千円)	6, 0 1 4, 9 5 5	2, 2 3 9, 2 3 8		

水道用水供給事業の現状（その2）

台帳番号	24-503		24-504	
事業名	北中勢水道用水供給事業		南勢志摩水道用水供給事業	
給水対象市町村 及び 給水量（m3/日）	木曾岬町	4,800	松阪市	61,000
	桑名市	25,400	伊勢市	37,300
	朝日町	2,200	鳥羽市	20,000
	川越町	7,200	多気町	6,050
	鈴鹿市	18,800	明和町	2,800
	四日市市	80,200	玉城町	500
	菰野町	3,300	度会町	500
	亀山市	7,400	志摩市	10,000
	津市	127,416	大台町	
	松阪市	12,800	(H27~)	1,700
計	289,516		138,150 (計画分除く)	

### Ⅲ 事業別等個表



上水道（基本計画）

圏域名	地域名	市町村名	台帳番号	上水道事業名	創設事業 給水開始年月	最 終 認 可				計画給水 人 口 (人)	計画一日 最大給水量 (m3)	計画一日 最大取水量 (m3)
						事業名	認可年月	事業期間	目標 年次			
北 部 広 域 圏	桑名市	1	桑名市桑名	M37.6	5拡	H24.3(届)	H24.3~H31.3	H.30	143,256	78,255	99,798	
		計	1事業						143,256	78,255	99,798	
	木曾岬町	46	木曾岬町	S35.3	2拡	H12.1	H25.3~H35.3	H.35	6,700	3,640	3,640	
		計	1事業						6,700	3,640	3,640	
	いなべ市	10	いなべ市	H23.4	2拡	H23.3	H23.4~H29.3	H.28	46,500	28,040	28,340	
		計	1事業						46,500	28,040	28,340	
	東員町	35	東員町	S45.4	2拡	H1.3	H1.4~H6.3	H.9	30,000	18,600	18,600	
		計	1事業						30,000	18,600	18,600	
	(桑名計)			4事業					226,456	128,535	150,378	
	四日市市	4	四日市市	S3.7	6拡	H22.3	H22.4~H31.3	H.30	312,600	150,500	186,380	
		計	1事業						312,600	150,500	186,380	
	菰野町	16	菰野町	S38.2	6拡1変	H20.3(届)	H13.8~H29.3	H.32	43,350	21,200	21,270	
		計	1事業						43,350	21,200	21,270	
	朝日町	21	朝日町	S42.5	6拡	H26.1(届)	H12.4~H16.3	H.37	10,800	4,900	4,900	
		計	1事業						10,800	4,900	4,900	
	川越町	20	川越町	S43.4	4拡1変	H23.3(届)	H12.4~H19.3	H.32	16,300	7,130	7,200	
		計	1事業						16,300	7,130	7,200	
	四日市計)			4事業					383,050	183,730	219,750	
	鈴鹿市	12	鈴鹿市	S28.4	5拡1変	H21.3	H21.3~H31.3	H.30	207,400	95,400	113,900	
		計	1事業						207,400	95,400	113,900	
亀山市	15	亀山市	S40.10	4拡1変	H21.3	H21.4~H31.4	H.30	49,000	36,500	36,512		
	計	1事業						49,000	36,500	36,512		
(鈴鹿計)			2事業					256,400	131,900	150,412		
小計			10事業					865,906	444,165	520,540		
津市	3	津市	H18.1	創設変更	H21.3	H21.4~H31.3	H.30	282,600	164,170	221,734		
	計	1事業						282,600	164,170	221,734		
	小計			1事業					282,600	164,170	221,734	
計			11事業					1,148,506	608,335	742,274		
西 部 広 域 圏	伊賀市	5	伊賀市	S11.7	創設	H22.4	H22.4~H31.3	H.30	95,900	57,500	69,995	
		計	1事業					95,900	57,500	69,995		
	名張市	18	名張市	S40.2	4拡	H13.2	H13.4~H23.3	H.22	93,000	50,000	52,776	
		計	1事業					93,000	50,000	52,776		
小計			2事業					188,900	107,500	122,771		
計			2事業					188,900	107,500	122,771		

上水道（基本計画）

圏域名	地域名	市町村名	台帳番号	上水道事業名	創設事業 給水開始年月	最 終 認 可				計画給水 人 口 (人)	計画一日 最大給水量 (m3)	計画一日 最大取水量 (m3)	
						事業名	認可年月	事業期間	目標 年次				
南	松	松阪市	8	松阪市	S26.6	創設	H17.1	H17.1~H23.3	H.22	193,490	124,700	137,146	
		計		1事業						193,490	124,700	137,146	
	阪	多気町	43	多気町	S57.4	2拡	H17.12(届)	H17.10~H18.11	H.31	16,300	8,660	10,180	
		計		1事業						16,300	8,660	10,180	
	南	明和町	48	明和町	S62.5	1拡	H23.1(届)	H13.4~H23.3	H.32	23,410	9,784	9,784	
		計		1事業						23,410	9,784	9,784	
	小計				3事業					233,200	143,144	157,110	
	部	伊勢市	伊勢市	9	伊勢市	S28.5	創設	H17.11	H17.11~H37.3	H.37	142,196	96,720	96,720
			計		1事業						142,196	96,720	96,720
		勢	玉城町	37	玉城町	S52.1	1拡1変	H16.3	H16.4~H17.3	H.27	16,400	9,550	9,550
計				1事業						16,400	9,550	9,550	
南		南伊勢町	36	南伊勢町	S50.3	1拡1変	S62.8	S62.10~H63.3	H.7	12,700	5,100	5,100	
		計		1事業						12,700	5,100	5,100	
志		鳥羽市	2	鳥羽市	T14.10	6拡1変	H20.7	H20.7~H29.3	H.30	20,000	32,000	49,000	
		計		1事業						20,000	32,000	49,000	
摩		志摩市	24	志摩市	S43.11	3拡	H23.3	H23.4~H33.3	H.32	57,000	35,400	43,400	
		計		1事業						57,000	35,400	43,400	
小計				5事業					248,296	178,770	203,770		
域	尾鷲市	尾鷲市	14	尾鷲市	S37.4	3拡	H25.3	H15.4~H28.3	H.37	16,500	14,500	14,500	
		計		1事業						16,500	14,500	14,500	
	北	紀北町	7	紀北町	S24.10	4拡1変	H18.4	H18.4~H28.3	H.27	15,100	9,662	10,410	
		計		1事業						15,100	9,662	10,410	
小計				2事業					31,600	24,162	24,910		
園	熊野市	熊野市	6	熊野市	S11.11	4拡1変	H25.3	H25.5~H25.8	H.27	13,340	8,310	8,310	
		計		1事業						13,340	8,310	8,310	
	南	御浜町	55	御浜町	H14.4	1拡	H13.3	H13.4~H18.3	H.22	9,760	5,800	6,380	
		計		1事業						9,760	5,800	6,380	
	紀	紀宝町	32	紀宝町	S55.6	2拡1変	H24.1(届)	H24.2~H24.6	H.32	11,500	7,000	7,720	
		計		1事業						11,500	7,000	7,720	
小計				3事業					34,600	21,110	22,410		
計				13事業					547,696	367,186	408,200		
合計				26事業					1,885,102	1,083,021	1,273,245		

上水道（基本計画）

圏域名	地域名	市町村名	台帳番号	上水道事業名	計 画 一 日 最 大 取 水 量 内 訳 (m3/日)							分水・行政区外給水 ※				
					ダム	表流水	伏流水	浅井戸	深井戸	湧水	浄水受水		区分	給水対象名	計画給水人口 (人)	計画一日最大給水量 (m3)
											他事業より受水量	県水受水量				
北 部 広 域 圏	桑名市	1	桑名市桑名		3,498	10,000	48,500	12,400				25,400				
		計	1事業		3,498	10,000	48,500	12,400				25,400				
	木曾岬町	46	木曾岬町									3,640				
		計	1事業									3,640				
	いなべ市	10	いなべ市				24,160		4,180							
		計	1事業				24,160		4,180							
	東員町	35	東員町				18,600									
		計	1事業				18,600									
	(桑名計)			4事業		3,498	10,000	91,260	12,400	4,180		29,040				
	四日市市	4	四日市市				106,180					80,200				
		計	1事業				106,180					80,200				
	菰野町	16	菰野町				3,000	14,970				3,300				
		計	1事業				3,000	14,970				3,300				
	朝日町	21	朝日町				2,000	700				2,200				
		計	1事業				2,000	700				2,200				
	川越町	20	川越町									7,200				
		計	1事業									7,200				
	(四日市計)			4事業				111,180	15,670			92,900				
	鈴鹿市	12	鈴鹿市		1,067				94,033			18,800				
		計	1事業		1,067				94,033			18,800				
亀山市	15	亀山市		130	405	28,577					7,400					
	計	1事業		130	405	28,577					7,400					
(鈴鹿計)			2事業		1,197	405	28,577	94,033			26,200					
小計			10事業		4,695	10,405	231,017	122,103	4,180		148,140					
津市	3	津市		39,915	32,000	19,710	2,693				127,416					
	計	1事業		39,915	32,000	19,710	2,693				127,416					
	小計			1事業		39,915	32,000	19,710	2,693			127,416				
計			11事業		44,610	42,405	250,727	124,796	4,180		275,556					
西 部 広 域 圏	伊賀市	5	伊賀市	32,584	11,287	801	24,740	583								
		計	1事業	32,584	11,287	801	24,740	583								
	名張市	18	名張市	37,702	15,074											
		計	1事業	37,702	15,074											
小計			2事業	70,286	26,361	801	24,740	583								
計			2事業	70,286	26,361	801	24,740	583								

上水道（基本計画）

圏域名	地域名	市町村名	台帳番号	上水道事業名	計 画 一 日 最 大 取 水 量 内 訳 (m <sup>3</sup> /日)						分水・行政区外給水 ※																
					ダム	表流水	伏流水	浅井戸	深井戸	湧水	浄 水 受 水		区 分	給水対象名	計画給水人口 (人)	計画一日 最大給水量 (m <sup>3</sup> )											
											他事業より受水 他事業名	受水量					県 水 受水量										
南 部 広 摩 域	松 阪 市	8	松阪市		2,346	10,000	50,500	500																			
				計	1事業		2,346	10,000	50,500	500																	
	多 気 町	43	多気町		500		3,630																				
				計	1事業		500		3,630																		
	明 和 町	48	明和町					6,984																			
				計	1事業					6,984																	
	小計				3事業	2,846	10,000	54,130	7,484													74	22				
	南 部 志 摩 域	伊 勢 市	9	伊勢市			10,000	49,420																			
					計	1事業			10,000	49,420																	
		玉 城 町	37	玉城町				9,050																			
計					1事業				9,050																		
南 伊 勢 町		36	南伊勢町				5,100																				
				計	1事業				5,100																		
鳥 羽 市		2	鳥羽市				29,000																				
				計	1事業				29,000																		
志 摩 市		24	志摩市		33,400																						
				計	1事業	33,400																					
小計				5事業	33,400		10,000	92,570																5,600	8,625		
南 部 紀 伊 豆 域	尾 鷲 市	14	尾鷲市			10,000	4,500																				
				計	1事業			10,000	4,500																		
	紀 北 町	7	紀北町				10,410																				
				計	1事業				10,410																		
	小計				2事業			10,000	14,910																		
	熊 野 市	6	熊野市			2,949	5,361																				
				計	1事業			2,949	5,361																		
	御 浜 町	55	御浜町				6,380																				
				計	1事業				6,380																		
	紀 宝 町	32	紀宝町		7,720																						
計				1事業	7,720																						
小計				3事業	7,720	2,949	11,741																				
計				13事業	33,400	10,566	32,949	173,351	7,484																	5,674	8,647
合計				26事業	103,686	81,537	76,155	448,818	132,863	4,180																5,674	8,647

※区分欄の「分」とは、他の水道事業への分水、「区」とは自己の行政区域外への給水をいう。  
また、計画給水人口、計画1日最大給水量は、当該水道事業の各項目の内数。

上水道事業（現況と実績）

圏	地域名	市町村名	台帳番号	上水道事業名	人 口 (人)				世 帯 数 (戸)				面 積 (k m <sup>2</sup> )									
					行 政 区 域 内		給 水 区 域 内		現 在 給 水		行 政 区 域 内		給 水 区 域 内		現 在 給 水		行 政 区 域 内		給 水 区 域 内		現 在 給 水	
							うち 行政区域外		うち 行政区域外					うち 行政区域外					うち 行政区域外			うち 行政区域外
北 部	桑名市	1	桑名市	142,679	142,679		142,484		55,957	55,957		55,946		136.61	136.61		136.61					
		計	1事業	142,679	142,679		142,484		55,957	55,957		55,946		136.61	136.61		136.61					
	木曾岬町	46	木曾岬町	6,518	6,518		6,518		2,290	2,290		2,290		15.72	15.72		15.72					
		計	1事業	6,518	6,518		6,518		2,290	2,290		2,290		15.72	15.72		15.72					
	いなべ市	10	いなべ市	46,162	44,017		44,002		16,857	16,184		16,184		219.58	119.56		119.56					
		計	1事業	46,162	44,017		44,002		16,857	16,184		16,184		219.58	119.56		119.56					
	東員町	35	東員町	25,722	25,722		25,642		9,056	9,056		9,060		22.66	22.66		19.00					
		計	1事業	25,722	25,722		25,642		9,056	9,056		9,060		22.66	22.66		19.00					
		(桑名計)		4事業	221,081	218,936		218,646		84,160	83,487		83,480		394.57	294.55		290.89				
	四日市市	4	四日市市	312,771	312,567		312,224		131,201	131,201		131,149		205.58	199.04		199.04					
		計	1事業	312,771	312,567		312,224		131,201	131,201		131,149		205.58	199.04		199.04					
	菰野町	16	菰野町	41,368	40,802		40,761		15,387	15,161		15,040		106.89	46.66		46.66					
		計	1事業	41,368	40,802		40,761		15,387	15,161		15,040		106.89	46.66		46.66					
	朝日町	21	朝日町	10,176	10,176		10,176		3,748	3,748		3,748		5.99	4.30		5.99					
		計	1事業	10,176	10,176		10,176		3,748	3,748		3,748		5.99	4.30		5.99					
	川越町	20	川越町	14,645	14,645		14,627		6,007	6,007		6,007		8.71	8.71		8.71					
		計	1事業	14,645	14,645		14,627		6,007	6,007		6,007		8.71	8.71		8.71					
		(四日市計)		4事業	378,960	378,190		377,788		156,343	156,117		155,944		327.17	258.71		262.37				
	鈴鹿市	12	鈴鹿市	200,805	200,798		200,530		81,841	81,834		81,704		194.66	169.08		169.08					
		計	1事業	200,805	200,798		200,530		81,841	81,834		81,704		194.66	169.08		169.08					
亀山市	15	亀山市	49,994	49,914		49,854		20,400	20,021		19,618		190.91	60.40		60.40						
	計	1事業	49,994	49,914		49,854		20,400	20,021		19,618		190.91	60.40		60.40						
	(鈴鹿計)		2事業	250,799	250,712		250,384		102,241	101,855		101,322		385.57	229.48		229.48					
	小計		10事業	850,840	847,838		846,818		342,744	341,459		340,746		1,107.31	782.74		782.74					
津	津市	3	津市	284,059	278,611		277,602		121,559	119,752		119,752		710.81	314.49		314.49					
		計	1事業	284,059	278,611		277,602		121,559	119,752		119,752		710.81	314.49		314.49					
	小計	1事業	284,059	278,611		277,602		121,559	119,752		119,752		710.81	314.49		314.49						
	計		11事業	1,134,899	1,126,449		1,124,420		464,303	461,211		460,498		1,818.12	1,097.23		1,097.23					
西 部 廣 賀 圏	伊賀市	5	伊賀市	96,187	95,595		95,207		39,177	38,912		38,759		558.17	215.80		215.80					
		計	1事業	96,187	95,595		95,207		39,177	38,912		38,759		558.17	215.80		215.80					
	名張市	18	名張市	81,172	81,091		81,023		32,912	32,871		30,685		129.76	51.16		50.54					
		計	1事業	81,172	81,091		81,023		32,912	32,871		30,685		129.76	51.16		50.54					
	小計		2事業	177,359	176,686		176,230		72,089	71,783		69,444		687.93	266.96		266.34					
	計		2事業	177,359	176,686		176,230		72,089	71,783		69,444		687.93	266.96		266.34					

上水道事業（現況と実績）

圏域名	地域名	市町村名	台帳番号	上水道事業名	人 口 (人)				世 帯 数 (戸)				面 積 (k m <sup>2</sup> )						
					行 政 区 域 内	給 水 区 域 内		現 在 給 水		行 政 区 域 内	給 水 区 域 内		現 在 給 水		行 政 区 域 内	給 水 区 域 内		現 在 給 水	
						うち 行政区域外	うち 行政区域外	うち 行政区域外	うち 行政区域外		うち 行政区域外	うち 行政区域外	うち 行政区域外	うち 行政区域外					
阪 南	松 阪 市	8	松阪市	168,987	163,296	68	162,130	68	71,541	69,442	26	68,789	26	623.80	248.42	0.10	248.42	0.10	
		計	1事業	168,987	163,296	68	162,130	68	71,541	69,442	26	68,789	26	623.80	248.42	0.10	248.42	0.10	
	多 気 町	43	多気町	15,337	15,269		14,897		5,633	5,607		5,358		103.17	73.70		73.70		
		計	1事業	15,337	15,269		14,897		5,633	5,607		5,358		103.17	73.70		73.70		
	明 和 町	48	明和町	23,205	23,205		23,205		8,473	8,473		8,473		40.92	40.86		40.92		
		計	1事業	23,205	23,205		23,205		8,473	8,473		8,473		40.92	40.86		40.92		
	小計		3事業	207,529	201,770	68	200,232	68	85,647	83,522	26	82,620	26	767.89	362.98	0.10	363.04	0.10	
	部 勢 志	伊 勢 市	9	伊勢市	131,289	130,988		130,412		54,193	54,154		53,980		208.52	97.90		97.90	
			計	1事業	131,289	130,988		130,412		54,193	54,154		53,980		208.52	97.90		97.90	
		玉 城 町	37	玉城町	15,689	15,689		15,689		5,627	5,627		5,627		40.94	41.20		40.94	
計			1事業	15,689	15,689		15,689		5,627	5,627		5,627		40.94	41.20		40.94		
南伊勢町		36	南伊勢町	14,571	8,347		8,342		6,314	3,486		3,481		242.93	54.89		43.00		
		計	1事業	14,571	8,347		8,342		6,314	3,486		3,481		242.93	54.89		43.00		
鳥 羽 市		2	鳥羽市	20,706	17,284		17,261		7,236	7,236		7,224		107.99	107.99		95.77		
		計	1事業	20,706	17,284		17,261		7,236	7,236		7,224		107.99	107.99		95.77		
志 摩 市		24	志摩市	54,595	54,577		53,707		22,987	22,987		22,755		179.53	111.60		111.20		
		計	1事業	54,595	54,577		53,707		22,987	22,987		22,755		179.53	111.60		111.20		
小計		5事業	236,850	226,885		225,411		96,357	93,490		93,067		779.91	413.58		388.81			
域 北	尾 鷲 市	14	尾鷲市	19,691	15,997		15,997		9,852	7,730		7,730		193.11	7.00		7.00		
		計	1事業	19,691	15,997		15,997		9,852	7,730		7,730		193.11	7.00		7.00		
	紀 北 町	7	紀北町	17,893	12,650		12,650		8,611	5,930		5,930		257.01	21.56		16.76		
		計	1事業	17,893	12,650		12,650		8,611	5,930		5,930		257.01	21.56		16.76		
	小計		2事業	37,584	28,647		28,647		18,463	13,660		13,660		450.12	28.56		23.76		
	圏 南	熊 野 市	6	熊野市	18,397	12,368		12,304		9,322	5,971		5,932		373.63	6.80		6.80	
計			1事業	18,397	12,368		12,304		9,322	5,971		5,932		373.63	6.80		6.80		
御 浜 町		55	御浜町	9,250	8,536		8,391		4,292	3,888		3,822		88.28	55.00		55.00		
		計	1事業	9,250	8,536		8,391		4,292	3,888		3,822		88.28	55.00		55.00		
紀 宝 町		32	紀宝町	11,692	11,592		11,125		5,384	5,354		5,325		79.66	31.40		28.50		
		計	1事業	11,692	11,592		11,125		5,384	5,354		5,325		79.66	31.40		28.50		
小計			3事業	39,339	32,496		31,820		18,998	15,213		15,079		541.57	93.20		90.30		
計			13事業	521,302	489,798	68	486,110	68	219,465	205,885	26	204,426	26	2,539.49	898.32	0.10	865.91	0.10	
合計		26事業	1,833,560	1,792,933	68	1,786,760	68	755,857	738,879	26	734,368	26	5,045.54	2,262.51	0.10	2,229.48	0.10		

上水道事業（現況と実績）

圏域名	地域名	市町村名	台帳番号	上水道事業名	年間 取水量 (千m3)	内 訳						年間 浄水量 (千m3)	内 訳					現有 施設能力 (m3/日)	
						ダ ム	表流水	伏流水	浅井戸	深井戸	湧 水		受 水		消 毒 の み	緩 ろ 速 過	急 ろ 速 過		膜 ろ 過
													他事業 より	県水より					
北 部 広 域	桑名市	1	桑名市		20,879		214	3,599	11,151	1,656			4,259	15,825	12,589	3,236			87,798
		計	1事業		20,879		214	3,599	11,151	1,656			4,259	15,825	12,589	3,236			87,798
	木曾岬町	46	木曾岬町		1,019								1,019						4,800
		計	1事業		1,019								1,019						4,800
	いなべ市	10	いなべ市		7,376				6,445		931			7,376	6,445	931			29,841
		計	1事業		7,376				6,445		931			7,376	6,445	931			29,841
	東員町	35	東員町		3,179				3,179					3,179	3,179				18,600
		計	1事業		3,179				3,179					3,179	3,179				18,600
	(桑名計)			4事業		32,453		214	3,599	20,775	1,656	931		5,278	26,380	22,213	4,167		141,039
	四日市市	4	四日市市		40,704				25,981					14,723	25,981	25,981			186,380
		計	1事業		40,704				25,981					14,723	25,981	25,981			186,380
	菟野町	16	菟野町		5,281				484	3,763				1,034	4,041	4,041			21,550
		計	1事業		5,281				484	3,763				1,034	4,041	4,041			21,550
	朝日町	21	朝日町		1,242				569	239				434	808			808	4,900
		計	1事業		1,242				569	239				434	808			808	4,900
	川越町	20	川越町		1,898									1,898					8,122
		計	1事業		1,898									1,898					8,122
	(四日市計)			4事業		49,125			27,034	4,002				18,089	30,830	30,022		808	220,952
	鈴鹿市	12	鈴鹿市		26,036		319				22,406			3,311	21,760	13,045	319	8,396	113,900
		計	1事業		26,036		319				22,406			3,311	21,760	13,045	319	8,396	113,900
亀山市	15	亀山市		8,288		49	159	6,962					1,118	7,170	6,962	208		29,100	
	計	1事業		8,288		49	159	6,962					1,118	7,170	6,962	208		29,100	
(鈴鹿計)			2事業		34,324		368	159	6,962	22,406			4,429	28,930	20,007	527	8,396	143,000	
小計			10事業		115,902		582	3,758	54,771	28,064	931		27,796	86,140	72,242	4,694	9,204	504,991	
津市	3	津市		42,441		8,165	7,585	3,974	776				21,941	18,872	2,274	4,891	11,421	286	220,970
	計	1事業		42,441		8,165	7,585	3,974	776				21,941	18,872	2,274	4,891	11,421	286	220,970
小計			1事業		42,441		8,165	7,585	3,974	776			21,941	18,872	2,274	4,891	11,421	286	220,970
計			11事業		158,343		8,747	11,343	58,745	28,840	931		49,737	105,012	74,516	9,585	20,625	286	725,961
西 部 広 域	伊賀市	5	伊賀市		15,142	439	9,244	289	5,077	93				14,832	3,104	188	11,049	491	71,023
		計	1事業		15,142	439	9,244	289	5,077	93				14,832	3,104	188	11,049	491	71,023
	名張市	18	名張市		10,547	7,878	2,669							10,547			10,547		52,389
		計	1事業		10,547	7,878	2,669							10,547			10,547		52,389
小計			2事業		25,689	8,317	11,913	289	5,077	93			25,379	3,104	188	21,596	491	123,412	
計			2事業		25,689	8,317	11,913	289	5,077	93			25,379	3,104	188	21,596	491	123,412	

上水道事業（現況と実績）

圏域名	地域名	市町村名	台帳番号	上水道事業名	年間 取水量 (千m3)	内 訳						年間 浄水量 (千m3)	内 訳					現 有 施設能力 (m3/日)		
						ダ ム	表流水	伏流水	浅井戸	深井戸	湧 水		受 水		消 毒 の	緩 ろ 速 過	急 ろ 速 過		膜 ろ 過	
													他事業 より	県水より						
南 阪	松阪市	8	松阪市		22,457		279	1,329	8,097	186			12,566	9,733	9,454	228	51		136,482	
		計	1事業		22,457		279	1,329	8,097	186			12,566	9,733	9,454	228	51		136,482	
	多気町	43	多気町		2,145		405		756				984	1,161	756	405			8,660	
		計	1事業		2,145		405		756				984	1,161	756	405			8,660	
	明和町	48	明和町		2,858					2,000			858	1,999	1,630			369	11,440	
		計	1事業		2,858					2,000			858	1,999	1,630			369	11,440	
	小計			3事業		27,460		684	1,329	8,853	2,186		14,408	12,893	11,840	633	420		156,582	
	南 勢	伊勢市	9	伊勢市		17,468			1,261	10,097				6,110	11,358	11,358				96,720
			計	1事業		17,468			1,261	10,097				6,110	11,358	11,358				96,720
		玉城町	37	玉城町		2,372				2,368				4	2,368	2,368				9,550
計			1事業		2,372				2,368				4	2,368	2,368				9,550	
南伊勢町		36	南伊勢町		1,255				1,255					1,255	1,255				5,100	
		計	1事業		1,255				1,255					1,255	1,255				5,100	
鳥羽市		2	鳥羽市		4,706				1,423				3,283	1,423	1,423				49,000	
		計	1事業		4,706				1,423				3,283	1,423	1,423				49,000	
志摩市		24	志摩市		7,987	5,619							2,368	5,619				5,619	43,400	
		計	1事業		7,987	5,619							2,368	5,619				5,619	43,400	
小計			5事業		33,788	5,619		1,261	15,143			11,765	22,023	16,404		5,619		203,770		
北 紀	尾鷲市	14	尾鷲市		3,626			2,501	1,125				3,626	2,828			798		14,500	
		計	1事業		3,626			2,501	1,125				3,626	2,828			798		14,500	
	紀北町	7	紀北町		3,100				3,100				3,100	3,100					11,580	
		計	1事業		3,100				3,100				3,100	3,100					11,580	
小計			2事業		6,726		2,501	4,225				6,726	5,928		798			26,080		
南 紀	熊野市	6	熊野市		2,240			732	1,508				2,240	1,336			904		8,310	
		計	1事業		2,240			732	1,508				2,240	1,336			904		8,310	
	御浜町	55	御浜町		1,376				1,376				1,376					1,376	5,800	
		計	1事業		1,376				1,376				1,376					1,376	5,800	
	紀宝町	32	紀宝町		2,234		2,234						2,234				1,386	848	7,554	
		計	1事業		2,234		2,234						2,234				1,386	848	7,554	
小計			3事業		5,850		2,234	732	2,884			5,850	1,336		2,290	2,224		21,664		
計			13事業		73,824	5,619	2,918	5,823	31,105	2,186		26,173	47,492	35,508	633	9,127	2,224		408,096	
合計			26事業		257,856	13,936	23,578	17,455	94,927	31,119	931	75,910	177,883	113,128	10,406	51,348	3,001		1,257,469	



上水道事業（現況と実績）

圏域名	地域名	市町村名	台帳番号	上水道事業名	年間給水量 (千m <sup>3</sup> )	給水量内訳(千m <sup>3</sup> )				有効水量内訳(千m <sup>3</sup> )			有効水量用途別内訳(千m <sup>3</sup> )						
						左記 分水内数	有効水量		無効水量		有収水量	無収水量	生活用	業務 営業用	工場用	その他			
							左記 分水内数	無効水量	無効水量	左記 分水内数									
北 部 広 域 圏	桑名市	1	桑名市		20,084		17,909		2,175		17,534		375		17,416	114		4	
		計	1事業		20,084		17,909		2,175		17,534		375		17,416	114		4	
	木曾岬町	46	木曾岬町		1,019		1,005		14		985		20		589	75	291	30	
		計	1事業		1,019		1,005		14		985		20		589	75	291	30	
	いなべ市	10	いなべ市		6,952		5,393		1,559		5,393				4,089	720		584	
		計	1事業		6,952		5,393		1,559		5,393				4,089	720		584	
	東員町	35	東員町		3,179		3,054		125		2,884		170		2,884				
		計	1事業		3,179		3,054		125		2,884		170		2,884				
	(桑名計)			4事業		31,234		27,361		3,873		26,796		565		24,978	909	291	618
	四日市市	4	四日市市		40,704		37,593		3,111		36,965		628		32,883	2,701	1,257	124	
		計	1事業		40,704		37,593		3,111		36,965		628		32,883	2,701	1,257	124	
	菰野町	16	菰野町		5,319		4,482		837		4,473		9		3,588	722	152	11	
		計	1事業		5,319		4,482		837		4,473		9		3,588	722	152	11	
	朝日町	21	朝日町		1,215		1,133		82		1,098		35		853	191	41	13	
		計	1事業		1,215		1,133		82		1,098		35		853	191	41	13	
	川越町	20	川越町		1,898		1,785		113		1,778		7		1,268	264	178	68	
		計	1事業		1,898		1,785		113		1,778		7		1,268	264	178	68	
	(四日市計)			4事業		49,136		44,993		4,143		44,314		679		38,592	3,878	1,628	216
	鈴鹿市	12	鈴鹿市		25,116		24,205		911		23,232		973		19,281	2,370	718	863	
		計	1事業		25,116		24,205		911		23,232		973		19,281	2,370	718	863	
亀山市	15	亀山市		8,288		7,729		559		7,716		13		5,020		1,578	1,118		
	計	1事業		8,288		7,729		559		7,716		13		5,020		1,578	1,118		
(鈴鹿計)			2事業		33,404		31,934		1,470		30,948		986		24,301	2,370	2,296	1,981	
小計			10事業		113,774		104,288		9,486		102,058		2,230		87,871	7,157	4,215	2,815	
津市	3	津市		40,813		36,559		4,254		34,968		1,591		25,158	7,928	1,834	48		
	計	1事業		40,813		36,559		4,254		34,968		1,591		25,158	7,928	1,834	48		
小計			1事業		40,813		36,559		4,254		34,968		1,591		25,158	7,928	1,834	48	
計			11事業		154,587		140,847		13,740		137,026		3,821		113,029	15,085	6,049	2,863	
西 部 広 域 圏	伊賀市	5	伊賀市		14,561		12,314		2,247		11,733		581		8,207	2,310	1,182	34	
		計	1事業		14,561		12,314		2,247		11,733		581		8,207	2,310	1,182	34	
	名張市	18	名張市		10,465		9,972		493		9,707		265		7,490	2,213		4	
		計	1事業		10,465		9,972		493		9,707		265		7,490	2,213		4	
小計			2事業		25,026		22,286		2,740		21,440		846		15,697	4,523	1,182	38	
計			2事業		25,026		22,286		2,740		21,440		846		15,697	4,523	1,182	38	

上水道事業（現況と実績）

圏域名	地域名 市町村名	台帳番号	上水道事業名	年間給水量 (千m3)	給水量内訳(千m3)				有効水量内訳(千m3)				有収水量用途別内訳(千m3)					
					左記 分水内数	有効水量		無効水量		有収水量	左記 分水内数	無収水量		生活用	業務 営業用	工場用	その他	
						左記 分水内数	無効水量	無効水量	左記 分水内数			無収水量	無収水量					
南 部 広 域	松阪市	8	松阪市	22,182		20,545		1,637		19,649		896		14,512	4,780	357		
		計	1事業	22,182		20,545		1,637		19,649		896		14,512	4,780	357		
	多気町	43	多気町	2,145		1,820		325		1,820				1,393	230	119	78	
		計	1事業	2,145		1,820		325		1,820				1,393	230	119	78	
	明和町	48	明和町	2,858		2,530		328		2,530				2,066	393	4	67	
		計	1事業	2,858		2,530		328		2,530				2,066	393	4	67	
	小計		3事業	27,185		24,895		2,290		23,999		896		17,971	5,403	480	145	
	南 部 志 摩 市	伊勢市	9	伊勢市	17,468		15,454		2,014		15,400		54		12,123	3,154	122	
			計	1事業	17,468		15,454		2,014		15,400		54		12,123	3,154	122	
		玉城町	37	玉城町	2,285		2,051		234		2,051				1,446	277	293	35
			計	1事業	2,285		2,051		234		2,051				1,446	277	293	35
		南伊勢町	36	南伊勢町	1,255		883		372		877		6		877			
			計	1事業	1,255		883		372		877		6		877			
鳥羽市		2	鳥羽市	4,230		3,698		532		3,602		96		1,572	1,945	7	78	
		計	1事業	4,230		3,698		532		3,602		96		1,572	1,945	7	78	
志摩市		24	志摩市	7,654		6,517		1,137		6,505		12		4,169	2,280	38	18	
		計	1事業	7,654		6,517		1,137		6,505		12		4,169	2,280	38	18	
小計			5事業	32,892		28,603		4,289		28,435		168		20,187	7,656	460	131	
紀 北 域		尾鷲市	14	尾鷲市	3,626		2,624		1,002		2,624				1,802	271	551	
			計	1事業	3,626		2,624		1,002		2,624				1,802	271	551	
	紀北町	7	紀北町	3,100		1,731		1,369		1,731				1,416	168	149	4	
		計	1事業	3,100		1,731		1,369		1,731				1,416	168	149	4	
小計		2事業	6,726		4,355		2,371		4,355				3,218	439	700	4		
紀 南 域	熊野市	6	熊野市	2,240		1,742		498		1,738		4		1,231	505	1	1	
		計	1事業	2,240		1,742		498		1,738		4		1,231	505	1	1	
	御浜町	55	御浜町	1,376		1,081		295		1,080		1		848	131	9	92	
		計	1事業	1,376		1,081		295		1,080		1		848	131	9	92	
	紀宝町	32	紀宝町	2,000		1,373		627		1,365		8		1,160	118	75	12	
		計	1事業	2,000		1,373		627		1,365		8		1,160	118	75	12	
小計		3事業	5,616		4,196		1,420		4,183		13		3,239	754	85	105		
計		13事業	72,419		62,049		10,370		60,972		1,077		44,615	14,252	1,725	385		
合計		26事業	252,032		225,182		26,850		219,438		5,744		173,341	33,860	8,956	3,286		

上水道事業（現況と実績）

圏域名	地域名	市町村名	台帳番号	上水道事業名	稼働率 (%)	負荷率 (%)	有効率 (%)	有収率 (%)	利用率 (%)	一日最大取水量 (m3/日)	内 訳						受水 他事業より	水 県水より
											ダム	表流水	伏流水	浅井戸	深井戸	湧水		
北 部 広 域 圏	桑名市	1	桑名市		70.5	88.9	89.2	87.3	96.2	20,879		214	3,599	11,151	1,656		4,259	
		計	1事業		70.5	88.9	89.2	87.3	96.2	20,879		214	3,599	11,151	1,656		4,259	
	木曾岬町	46	木曾岬町		76.2	76.3	98.6	96.7	100.0	1,019							1,019	
		計	1事業		76.2	76.3	98.6	96.7	100.0	1,019							1,019	
	いなべ市	10	いなべ市		73.8	86.5	77.6	77.6	94.3	22,013			2,636	19,377				
		計	1事業		73.8	86.5	77.6	77.6	94.3	22,013			2,636	19,377				
	東員町	35	東員町		61.2	76.6	96.1	90.7	100.0	11,377				11,377				
		計	1事業		61.2	76.6	96.1	90.7	100.0	11,377				11,377				
	(桑名計)			4事業		70.2	86.5	87.6	85.8	96.2	55,288		214	6,235	41,905	1,656		5,278
	四日市市	4	四日市市		69.4	86.2	92.4	90.8	100.0	130,454				83,513			46,941	
		計	1事業		69.4	86.2	92.4	90.8	100.0	130,454				83,513			46,941	
	菟野町	16	菟野町		73.9	91.6	84.3	84.1	100.7	18,258				1,870	13,172		3,216	
		計	1事業		73.9	91.6	84.3	84.1	100.7	18,258				1,870	13,172		3,216	
	朝日町	21	朝日町		76.3	89.0	93.3	90.4	97.8	5,847				2,035	711		3,101	
		計	1事業		76.3	89.0	93.3	90.4	97.8	5,847				2,035	711		3,101	
	川越町	20	川越町		72.1	88.8	94.0	93.7	100.0	5,856							5,856	
		計	1事業		72.1	88.8	94.0	93.7	100.0	5,856							5,856	
	(四日市計)			4事業		70.1	86.9	91.6	90.2	100.0	160,415			87,418	13,883		59,114	
	鈴鹿市	12	鈴鹿市		68.3	88.5	96.4	92.5	96.5	83,988		1,143			70,143		12,702	
計		1事業		68.3	88.5	96.4	92.5	96.5	83,988		1,143			70,143		12,702		
亀山市	15	亀山市		79.1	98.6	93.3	93.1	100.0	26,103		187	511	22,105			3,300		
	計	1事業		79.1	98.6	93.3	93.1	100.0	26,103		187	511	22,105			3,300		
(鈴鹿計)			2事業		70.5	90.8	95.6	92.6	97.3	110,091		1,330	511	22,105	70,143		16,002	
小計			10事業		70.2	87.9	91.7	89.7	98.2	325,794		1,544	6,746	151,428	85,682		80,394	
津 圏	津市	3	津市		56.8	89.0	89.6	85.7	96.2	155,438		36,178	25,146	12,090	3,049		78,975	
		計	1事業		56.8	89.0	89.6	85.7	96.2	155,438		36,178	25,146	12,090	3,049		78,975	
	小計			1事業		56.8	89.0	89.6	85.7	96.2	155,438		36,178	25,146	12,090	3,049		78,975
計			11事業		66.2	88.2	91.1	88.6	97.6	481,232		37,722	31,892	163,518	88,731		159,369	
西 部 広 域 圏	伊賀市	5	伊賀市		63.5	88.5	84.6	80.6	96.2	46,974	1,315	29,840	792	14,581	446			
		計	1事業		63.5	88.5	84.6	81.3	96.2	46,974	1,315	29,840	792	14,581	446			
	名張市	18	名張市		61.9	88.4	95.3	92.8	99.2	32,669	24,188	8,481						
		計	1事業		61.9	88.4	95.3	92.8	99.2	32,669	24,188	8,481						
小計			2事業		62.8	88.4	89.1	86.1	97.4	79,643	25,503	38,321	792	14,581	446			
計			2事業		62.8	88.4	89.1	86.1	97.4	79,643	25,503	38,321	792	14,581	446			

上水道事業（現況と実績）

圏域名	地域名	市町村名	台帳番号	上水道事業名	稼働率 (%)	負荷率 (%)	有効率 (%)	有収率 (%)	利用率 (%)	一日最大取水量 (m3/日)	内						受水	
											ダム	表流水	伏流水	浅井戸	深井戸	湧水	他事業より	県水より
南	松	松阪市	8	松阪市	49.9	89.2	92.6	88.6	98.8	69,888		840	5,524	32,827	512			30,185
			計	1事業	49.9	89.2	92.6	88.6	98.8	69,888		840	5,524	32,827	512			30,185
		多気町	43	多気町	82.0	82.7	84.8	84.8	100.0	7,105		1,278		2,871				2,956
	計		1事業	82.0	82.7	84.8	84.8	100.0	7,105		1,278		2,871				2,956	
	明和町	48	明和町	78.8	86.8	88.5	88.5	100.0	9,019					6,130			2,889	
		計	1事業	78.8	86.8	88.5	88.5	100.0	9,019					6,130			2,889	
	小計			3事業	53.8	88.4	91.6	88.3	99.0	86,012		2,118	5,524	35,698	6,642			36,030
	勢	伊勢市	9	伊勢市	55.2	89.6	88.5	88.2	100.0	53,413			2,451	31,855				19,107
			計	1事業	55.2	89.6	88.5	88.2	100.0	53,413			2,451	31,855				19,107
		玉城町	37	玉城町	84.6	77.5	89.8	89.8	96.3	8,233				8,082				151
			計	1事業	84.6	77.5	89.8	89.8	96.3	8,233				8,082				151
		南伊勢町	36	南伊勢町	92.1	73.2	70.4	69.9	100.0	4,695				4,695				
	計		1事業	92.1	73.2	70.4	69.9	100.0	4,695				4,695					
志摩	鳥羽市	2	鳥羽市	39.1	60.5	87.4	85.2	89.9	21,402				8,001				13,401	
		計	1事業	39.1	60.5	87.4	85.1	89.9	21,402				8,001				13,401	
	志摩市	24	志摩市	62.2	77.7	85.1	85.0	95.8	31,356	21,172							10,184	
小計			5事業	55.1	80.2	87.0	86.4	97.3	119,099	21,172		2,451	52,633				42,843	
紀北	尾鷲市	14	尾鷲市	85.0	80.6	72.4	72.4	100.0	12,318			8,500	3,818					
		計	1事業	85.0	80.6	72.4	72.4	100.0	12,318			8,500	3,818					
	紀北町	7	紀北町	82.3	89.1	55.8	55.8	100.0	9,532				9,532					
		計	1事業	82.3	89.1	55.8	55.8	100.0	9,532				9,532					
小計			2事業	83.8	84.3	64.7	64.7	100.0	21,850			8,500	13,350					
紀南	熊野市	6	熊野市	98.5	75.0	77.8	77.6	100.0	8,183			2,674	5,509					
		計	1事業	98.5	75.0	77.8	77.6	100.0	8,183			2,674	5,509					
	御浜町	55	御浜町	81.2	80.1	78.6	78.5	100.0	4,707				4,707					
		計	1事業	81.2	80.1	78.6	78.5	100.0	4,707				4,707					
	紀宝町	32	紀宝町	83.2	87.2	68.7	68.3	89.5	7,164		7,164							
小計			3事業	88.5	80.2	74.7	74.5	96.0	20,054		7,164	2,674	10,216					
計			13事業	58.2	83.5	85.7	84.2	98.1	247,015	21,172	9,282	19,149	111,897	6,642			78,873	
合計			26事業	63.3	86.8	89.3	87.1	97.7	807,890	46,675	85,325	51,833	289,996	95,819			238,242	

上水道事業（現況と実績）

圏域名	地域名	市町村名	台帳番号	上水道事業名	一日最大	左記	一日平均	左記	一日当り	左記	一日当り	一人一日当り		給水	総費用	
					給水量 (m3)		分水内数		給水量 (m3)		分水内数	有効水量 (m3)	分水内数			有収水量 (m3)
北 部 広 域 圏	桑名市	1	桑名市		61,922		55,025		49,066		48,038	435	386	1,885,686	1,931,511	
		計	1事業		61,922		55,025		49,066		48,038	435	386	1,885,686	1,931,511	
	木曾岬町	46	木曾岬町		3,657		2,792		2,753		2,699	561	428	168,114	175,180	
		計	1事業		3,657		2,792		2,753		2,699	561	428	168,114	175,180	
	いなべ市	10	いなべ市		22,013		19,047		14,775		14,775	500	433	749,857	741,136	
		計	1事業		22,013		19,047		14,775		14,775	500	436	749,857	741,136	
	東員町	35	東員町		11,377		8,710		8,367		7,901	444	340	222,858	212,224	
		計	1事業		11,377		8,710		8,367		7,901	444	333	222,858	212,224	
	(桑名計)			4事業		98,969		85,574		74,961		73,413	453	391	3,026,515	3,060,051
	四日市市	4	四日市市		129,371		111,518		102,995		101,274	414	357	6,847,354	6,034,551	
		計	1事業		129,371		111,518		102,995		101,274	414	357	6,847,354	6,034,551	
	菰野町	16	菰野町		15,917		14,573		12,279		12,255	389	356	700,714	634,075	
		計	1事業		15,917		14,573		12,279		12,255	390	358	700,714	634,075	
	朝日町	21	朝日町		3,741		3,329		3,104		3,008	368	327	227,514	249,589	
		計	1事業		3,741		3,329		3,104		3,008	368	327	227,514	249,589	
	川越町	20	川越町		5,856		5,200		4,890		4,871	400	356	225,467	291,198	
		計	1事業		5,856		5,200		4,890		4,871	400	356	225,467	291,198	
	(四日市計)			4事業		154,885		134,620		123,268		121,408	410	356	8,001,049	7,209,413
	鈴鹿市	12	鈴鹿市		77,764		68,811		66,315		63,649	388	343	3,542,091	3,470,732	
		計	1事業		77,764		68,811		66,315		63,649	388	343	3,542,091	3,470,732	
亀山市	15	亀山市		23,025		22,707		21,175		21,140	462	455	1,065,806	1,156,235		
	計	1事業		23,025		22,707		21,175		21,140	462	455	1,065,806	1,156,235		
(鈴鹿計)			2事業		100,789		91,518		87,490		84,789	403	366	4,607,897	4,626,967	
小計			10事業		354,643		311,712		285,719		279,610	419	368	15,635,461	14,896,431	
津 圏	津市	3	津市		125,617		111,816		100,162		95,803	453	403	5,824,789	6,224,263	
		計	1事業		125,617		111,816		100,162		95,803	453	403	5,824,789	6,224,263	
	小計	1事業		125,617		111,816		100,162		95,803	453	403	5,824,789	6,224,263		
計			11事業		480,260		423,528		385,881		375,413	427	377	21,460,250	21,120,694	
西 部 広 域 圏	伊賀市	5	伊賀市		45,083		39,893		33,737		32,415	474	419	2,473,113	2,111,712	
		計	1事業		45,083		39,893		33,737		32,415	474	419	2,473,113	2,111,712	
	名張市	18	名張市		32,450		28,671		27,321		26,595	401	354	1,357,753	1,572,019	
		計	1事業		32,450		28,671		27,321		26,595	401	354	1,357,753	1,572,019	
小計			2事業		77,533		68,564		61,058		59,010	440	389	3,830,866	3,683,731	
計			2事業		77,533		68,564		61,058		59,010	440	389	3,830,866	3,683,731	

上水道事業（現況と実績）

圏域名	地域名	市町村名	台帳番号	上水道事業名	一日最大	左記	一日平均	左記	一日当り	左記	一日当り	一人一日当り		給水	総費用	
					給水量 (m3)		分水内数		給水量 (m3)		分水内数	有効水量 (m3)	分水内数			有収水量 (m3)
阪南	松阪市	8	松阪市		68,164		60,773		56,288		53,833	420	375	3,567,965	3,543,249	
		計	1事業		68,164		60,773		56,288		53,833	420	375	3,567,965	3,543,249	
		43	多気町		7,105		5,877		4,986		4,986	477	394	326,903	293,691	
	多気町	計	1事業		7,105		5,877		4,986		4,986	477	395	326,903	293,691	
		48	明和町		9,019		7,830		6,932		6,932	389	337	341,761	320,135	
		計	1事業		9,019		7,830		6,932		6,932	389	337	341,761	320,135	
	小計		3事業		84,288		74,480		68,206		65,751	421	372	4,236,629	4,157,075	
	部勢	伊勢市	9	伊勢市		53,413		47,858		42,340		42,192	410	367	2,568,065	2,258,417
			計	1事業		53,413		47,858		42,340		42,192	410	367	2,568,065	2,258,417
		玉城町	37	玉城町		8,082		6,260		5,619		5,619	515	399	286,088	232,282
			計	1事業		8,082		6,260		5,619		5,619	515	399	286,088	232,282
		南伊勢町	36	南伊勢町		4,695		3,438		2,419		2,403	563	412	172,572	13,257
			計	1事業		4,695		3,438		2,419		2,403	584	412	172,572	13,257
鳥羽市		2	鳥羽市		19,147	2,210	11,589	1,276	10,132	1,132	9,868	1,123	981	671	1,118,294	873,751
		計	1事業		19,147	2,210	11,589	1,276	10,132	1,132	9,868	1,123	981	607	1,118,294	873,751
志摩市		24	志摩市		26,990		20,970		17,855		17,822	503	390	1,656,504	1,482,655	
		計	1事業		26,990		20,970		17,855		17,822	503	390	1,656,504	1,482,655	
小計		5事業		112,327	2,210	90,115	1,276	78,365	1,132	77,904	489	394	5,801,523	4,860,362		
域北	尾鷲市	14	尾鷲市		12,318		9,934		7,189		7,189	770	621	562,711	429,807	
		計	1事業		12,318		9,934		7,189		7,189	770	621	562,711	429,807	
	紀北町	7	紀北町		9,532		8,493		4,742		4,742	754	671	240,544	239,210	
		計	1事業		9,532		8,493		4,742		4,742	754	671	240,544	239,210	
	小計		2事業		21,850		18,427		11,931		11,931	763	643	803,255	669,017	
園南	熊野市	6	熊野市		8,183		6,137		4,773		4,762	665	499	282,540	224,741	
		計	1事業		8,183		6,137		4,773		4,762	665	499	282,540	224,741	
	御浜町	55	御浜町		4,707		3,770		2,962		2,959	561	449	176,864	248,752	
		計	1事業		4,707		3,770		2,962		2,959	561	449	176,864	248,752	
	紀宝町	32	紀宝町		6,286		5,479		3,762		3,740	565	493	197,438	280,192	
		計	1事業		6,286		5,479		3,762		3,740	565	492	197,438	280,192	
小計		3事業		19,176		15,386		11,497		11,461	603	484	656,842	753,685		
計		13事業		237,641	2,210	198,408	1,276	169,999	1,132	167,047	1,123	484	406	11,498,249	10,440,139	
合計		26事業		795,434	2,210	690,500	1,276	616,938	1,132	601,470	1,123	444	386	36,789,365	35,244,564	

上水道事業（現況と実績）

圏域名	地域名	市町村名	台帳番号	上水道事業名	有収水量1m3当		管種別延長(m)							計		
					供給単価(円)	給水原価(円)	鑄鉄管	ダクタイル鑄鉄管	鋼管	石綿管	硬質塩化ビニル管	コンクリート管	ポリエチレン管		その他(他管種及び不詳等)	
北 部	桑名市	1	桑名市		108	110	59,233	447,758	12,395		321,297		166,767	11,229	1,018,679	
		計	1事業		108	110	59,233	447,758	12,395		321,297		166,767	11,229	1,018,679	
	木曽岬町	46	木曽岬町		171	178		4,011	110		61,238		146	133	65,638	
		計	1事業		171	178		4,011	110		61,238		146	133	65,638	
	いなべ市	10	いなべ市		139	137	433	176,298	966		368,895		22,298	1,468	570,358	
		計	1事業		139	137	433	176,298	966		368,895		22,298	1,468	570,358	
	東員町	35	東員町		77	74		86,904	487		83,315		2,401	2,081	175,188	
		計	1事業		77	74		86,904	487		83,315		2,401	2,081	175,188	
	(桑名計)			4事業		113	114	59,666	714,971	13,958		834,745		191,612	14,911	1,829,863
	四日市市	4	四日市市		185	163	41,758	769,842	119,816		1,138,678		10,432	10,629	2,091,155	
		計	1事業		185	163	41,758	769,842	119,816		1,138,678		10,432	10,629	2,091,155	
	菟野町	16	菟野町		157	142		83,781	1,547		238,770		5,036	40	329,174	
		計	1事業		157	142		83,781	1,547		238,770		5,036	40	329,174	
	朝日町	21	朝日町		207	227	2,310	26,086	758		44,864		4,141	317	78,476	
		計	1事業		207	227	2,310	26,086	758		44,864		4,141	317	78,476	
	川越町	20	川越町		127	164		14,726	950	26	86,117		2,950	857	105,626	
		計	1事業		127	164		14,726	950	26	86,117		2,950	857	105,626	
	(四日市計)			4事業		181	163	44,068	894,435	123,071	26	1,508,429		22,559	11,843	2,604,431
	鈴鹿市	12	鈴鹿市		152	149	743	853,864	30,630		433,086		14,975	1,362	1,334,660	
		計	1事業		152	149	743	853,864	30,630		433,086		14,975	1,362	1,334,660	
亀山市	15	亀山市		138	150	175	227,344	7,578	4,033	118,886		26,883	678	385,577		
	計	1事業		138	150	175	227,344	7,578	4,033	118,886		26,883	678	385,577		
(鈴鹿計)			2事業		149	150	918	1,081,208	38,208	4,033	551,972		41,858	2,040	1,720,237	
小計			10事業		153	146	104,652	2,690,614	175,237	4,059	2,895,146		256,029	28,794	6,154,531	
津	津市	3	津市		167	178	172,340	883,047	32,323	8,437	593,793	17	48,792	3,427	1,742,176	
		計	1事業		167	178	172,340	883,047	32,323	8,437	593,793	17	48,792	3,427	1,742,176	
	小計			1事業		167	178	172,340	883,047	32,323	8,437	593,793	17	48,792	3,427	1,742,176
計			11事業		157	154	276,992	3,573,661	207,560	12,496	3,488,939	17	304,821	32,221	7,896,707	
西部 広 域 圏	伊賀市	5	伊賀市		211	180	44,587	703,574	15,348	1,678	578,802	60	14,667	6,284	1,365,000	
		計	1事業		211	180	44,587	703,574	15,348	1,678	578,802	60	14,667	6,284	1,365,000	
	名張市	18	名張市		140	162	30,565	494,003	8,450	990	126,236	133	10,666	1,282	672,325	
		計	1事業		140	162	30,565	494,003	8,450	990	126,236	133	10,666	1,282	672,325	
小計			2事業		179	172	75,152	1,197,577	23,798	2,668	705,038	193	25,333	7,566	2,037,325	
圏計			2事業		179	172	75,152	1,197,577	23,798	2,668	705,038	193	25,333	7,566	2,037,325	

上水道事業（現況と実績）

圏域名	地域名 市町村名	台帳番号	上水道事業名	有収水量1m3当		管種別延長(m)							計		
				供給単価(円)	給水原価(円)	鑄鉄管	ダクタイル鑄鉄管	鋼管	石セメント管	硬質塩化ビニル管	コンクリート管	ポリエチレン管		その他(他管種及び不詳等)	
南	松阪市	8	松阪市	182	180	42,353	606,513	9,926	1,042	476,960		109,031	6,125	1,251,950	
		計	1事業	182	180	42,353	606,513	9,926	1,042	476,960		109,031	6,125	1,251,950	
	多気町	43	多気町	180	161	14,010	41,021	1,107	4,144	137,458		20,831	157	218,728	
		計	1事業	180	161	14,010	41,021	1,107	4,144	137,458		20,831	157	218,728	
	明和町	48	明和町	135	127		59,852	4,665		209,013		1,568		275,098	
		計	1事業	135	127		59,852	4,665		209,013		1,568		275,098	
	小計		3事業	177	173	56,363	707,386	15,698	5,186	823,431		131,430	6,282	1,745,776	
	勢志摩	伊勢市	9	伊勢市	167	147	43,953	367,982	5,474		486,722		1,358	2,642	908,131
			計	1事業	167	147	43,953	367,982	5,474		486,722		1,358	2,642	908,131
		玉城町	37	玉城町	139	113		53,432	504		104,038		6,930	673	165,577
			計	1事業	139	113		53,432	504		104,038		6,930	673	165,577
		南伊勢町	36	南伊勢町	197	15		38,227	1,820	407	76,487		12,240	491	129,672
			計	1事業	197	15		38,227	1,820	407	76,487		12,240	491	129,672
鳥羽市		2	鳥羽市	310	243	3,582	160,487	5,369		17,199		7,166	59	193,862	
		計	1事業	310	243	3,582	160,487	5,369		17,199		7,166	59	193,862	
志摩市		24	志摩市	255	228	12,894	233,640	20,325	528	499,853		4,651	856	772,747	
		計	1事業	255	228	12,894	233,640	20,325	528	499,853		4,651	856	772,747	
小計		5事業	204	171	60,429	853,768	33,492	935	1,184,299		32,345	4,721	2,169,989		
城北	尾鷲市	14	尾鷲市	214	164		25,843	5,614	378	84,212		3,018	138	119,203	
		計	1事業	214	164		25,843	5,614	378	84,212		3,018	138	119,203	
	紀北町	7	紀北町	139	138	36,764	7,197	5,998		60,387		6,370	1,508	118,224	
		計	1事業	139	138	36,764	7,197	5,998		60,387		6,370	1,508	118,224	
	小計		2事業	184	154	36,764	33,040	11,612	378	144,599		9,388	1,646	237,427	
紀南	熊野市	6	熊野市	163	129	176	21,128	3,330	371	58,491		18,641	112	102,249	
		計	1事業	163	129	176	21,128	3,330	371	58,491		18,641	112	102,249	
	御浜町	55	御浜町	164	230		23,049	1,321		88,200		5,491	76	118,137	
		計	1事業	164	230		23,049	1,321		88,200		5,491	76	118,137	
	紀宝町	32	紀宝町	145	205	1,545	22,029	308	1,319	79,064		3,514		107,779	
		計	1事業	145	205	1,545	22,029	308	1,319	79,064		3,514		107,779	
小計		3事業	157	180	1,721	66,206	4,959	1,690	225,755		27,646	188	328,165		
計		13事業	189	171	155,277	1,660,400	65,761	8,189	2,378,084		200,809	12,837	4,481,357		
合計		26事業	168	161	507,421	6,431,638	297,119	23,353	6,572,061	210	530,963	52,624	14,415,389		





簡易水道事業(基本計画等)

圏域名	県民局名	市町村名	番号	地区名	給水開始年月日			認可年月日			計画給水人口 (人)	計画一日最大給水量 (m3)	計画一日最大取水量 (m3)	内 訳											
					元号	年	月	日	元号	年				月	日	ダム	湖水	表流水	伏流水	浅井戸	深井戸	原水	受水		
紀南	尾鷲市	51	須賀利	昭和	29	4	1	昭和	55	9	4	1,000	297	297				297							
		52	九鬼	昭和	37	1	1	昭和	48	5	15	2,200	495	495			495								
		53	早田	昭和	31	7	1	平成	2	4	17	270	81	81			81								
		54	三木浦	昭和	32	6	1	昭和	62	3	31	1,160	326	326			326								
		55	三木里	昭和	54	4	1	昭和	52	5	6	1,670	643	643				643							
		56	賀田・古江	昭和	35	4	1	昭和	56	6	1	2,500	1,000	1,000					1,000						
		57	曾根	昭和	30	5	1	昭和	29	12	2	700	84	84			84								
		58	樺賀	昭和	36	1	1	昭和	35	8	15	900	152	152			152								
	計	8事業										10,400	3,078	3,078			1,138	643	1,297						
	紀北	紀北町	59	古里・道瀬(紀北)	昭和	46	4	1	昭和	57	12	23	580	267	267			267							
			60	三浦	昭和	50	3	1	昭和	48	10	11	1,200	266	266					266					
			61	赤羽	昭和	48	4	1	平成	1	6	23	800	254	254					254					
			62	十須	昭和	49	4	1	平成	18	10	27	217	96	96					96					
63			北部	平成	6	6	17	昭和	62	6	17	4,980	2,060	2,060						1,071	989				
計	5事業										7,777	2,943	2,943			267		1,687	989						
小計	13事業										18,177	6,021	6,021			1,405	643	2,984	989						
紀南	熊野市	64	菟母	昭和	35	4	1	昭和	33	5	10	500	60	60			60								
		65	二本島	昭和	31	4	1	昭和	28	3	1	2,700	405	405			405								
		66	遊木	昭和	33	4	1	昭和	32	12	10	1,500	225	225			225								
		67	新鹿	昭和	35	11	1	昭和	47	9	21	3,250	561	561					561						
		68	瀬戸	昭和	36	4	1	昭和	35	11	25	470	70	70			70								
		69	育生	昭和	52	6	1	昭和	51	3	8	450	72	72					72						
		70	神川	昭和	36	4	1	昭和	63	5	30	440	180	180			180								
		71	五郷	昭和	44	6	1	平成	6	3	30	1,310	423	423			32		391						
		72	大又	平成	5	12	1	平成	3	6	7	430	134	134			134								
		73	小又	昭和	53	8	1	昭和	52	2	28	250	72	50						72					
		74	日進小阪	昭和	50	7	1	平成	13	3	29	1,042	518	518			468		50						
		75	西部	昭和	57	4	1	平成	16	4	1	650	247	268			268								
		76	和気	昭和	41	4	1	平成	10	6	15	140	65	72			72								
		77	木津呂	昭和	35	2	1	昭和	34	8	5	200	30	45			45								
		78	東部	平成	16	4	1	平成	15	3	3	350	117	117						117					
		79	西山	平成	18	4	1	平成	17	3	31	245	103	113			95	18							
	計	16事業										13,927	3,282	3,313			2,054	18	1,263						
紀南	御浜町	80	尾呂志	平成	8	4	1	平成	20	2	28	780	256	256					256						
		計	1事業									780	256	256					256						
小計	17事業										14,707	3,538	3,569			2,054	18	1,519							
計	57事業										84,593	43,121	44,500			77	1,805	661	14,825	1,783			9,125		
合計	79事業										100,060	51,827	54,740			77	27,514	661	15,602	1,783			9,125		

※地区名に )のあるものは、 )内の水道事業への統合等認可を取得済みの事業



簡易水道事業(現況及び実績)

圏域名	市町村名	番号	地区名	人口		世帯数		面積 計画給水 区域内 (km <sup>2</sup> )	年間 取水量 (m <sup>3</sup> )	内 訳							
				給水区域内 (人)	現在給水 (人)	給水区域内 (戸)	現在給水 (戸)			ダム	湖水	表流水	伏流水	浅井戸	深井戸	受水	
南 部	尾鷲市	51	須賀利	272	272	168	168	0.3	38,997					38,997			
		52	九鬼	492	492	295	295	0.1	62,886			62,886					
		53	早田	156	156	95	95	0.1	17,032			17,032					
		54	三木浦	606	606	321	321	0.2	79,540			79,540					
		55	三木里	691	691	391	391	0.5	101,467				101,467				
		56	實田・古江	1,092	1,092	619	619	0.9	239,567					239,567			
		57	曾根	173	173	108	108	0.2	27,063			27,063					
		58	梶原	183	183	105	105	0.2	24,214								
	計	8事業	3,665	3,665	2,102	2,102	3	590,766			210,735	101,467		278,564			
	北 部	紀北町	59	古里・道瀬(紀北)	363	363	171	171	5.0	62,713			62,713				
			60	三浦	584	584	281	281	3.0	97,090					97,090		
			61	赤羽	478	478	286	286	5.0	79,887					79,887		
			62	十須	166	166	93	93	1.0	18,543					18,543		
計			5事業	5,226	5,226	3,389	3,389	27	1,010,133			62,713			586,435	360,985	
小計	13事業	8,891	8,891	5,491	5,491	30	1,600,899			273,448	101,467		864,999	360,985			
南 部	熊野市	64	浦母	137	137	76	76	0.9	17,773			17,773					
		65	二木島	335	335	192	192	0.0	68,195			68,195					
		66	遊木	406	400	203	199	0.2	55,959			55,959					
		67	新鹿	1,002	997	573	571	1.5	169,534					169,534			
		68	瀬戸	128	115	65	58	0.3	18,137			18,137					
		69	育生	201	201	123	123	1.2	26,037					26,037			
		70	神川	264	264	146	146	1.3	50,735			50,735					
		71	五郷	781	781	411	411	2.2	116,854			8,536			108,318		
		72	大又	296	296	159	159	0.8	39,167			39,167					
		73	小又	79	79	46	46	1.1	13,595						13,595		
		74	日進小阪	909	909	459	459	3.2	122,057			122,057					
		75	西部	455	455	268	268	12.0	70,544			70,544					
		76	和氣	77	77	46	46	1.0	12,366								
		77	木津呂	17	17	15	15	3.2	3,556			3,556					
		78	東部	225	225	121	121	15.0	28,772						28,772		
		79	西山	211	211	147	147	2.0	28,772			24,456	4,316				
	計	16事業	5,523	5,499	3,050	3,037	46	842,053			491,481	4,316		346,256			
80	尾呂志	667	558	373	312	10.6	67,189						67,189				
計	1事業	667	558	373	312	11	67,189						67,189				
小計	17事業	6,190	6,057	3,423	3,349	56	909,242			491,481	4,316		413,445				
計	57事業	58,516	58,297	26,385	26,256	471.0	9,714,348			4,884,395	105,783		3,584,482	559,154	580,534		
合計	79事業	65,399	64,726	29,318	28,955	591.1	10,989,858			5,981,879	105,783		3,762,508	559,154	580,534		



簡易水道事業(現況及び実績)

圏域名	県民町名	市町村名	番号	地区名	年間 浄水量 (m <sup>3</sup> )	年間浄水量及び浄水場数内訳										年間 給水量 (m <sup>3</sup> )	年間 有収水量			配水池				
						消毒のみ		緩速ろ過		急速ろ過		膜ろ過		その他			生活用 (m <sup>3</sup> )	その他 (m <sup>3</sup> )	計 (m <sup>3</sup> )	配水方式 (池)	池数	容量 (m <sup>3</sup> )		
						ヶ所	浄水量 (m <sup>3</sup> )	ヶ所	浄水量 (m <sup>3</sup> )	ヶ所	浄水量 (m <sup>3</sup> )	内高度浄水処理 ヶ所	浄水量 (m <sup>3</sup> )	ヶ所	浄水量 (m <sup>3</sup> )								ヶ所	浄水量 (m <sup>3</sup> )
南	紀	尾鷲市	51	須賀利	38,997	2	38,997									38,997	26,798	178	26,976	ポンプ加圧	1	303		
			52	九鬼	62,886				1	62,886							62,886	51,116	4,242	55,358	自然流下	1	279	
			53	早田	17,032			1	17,032								17,032	15,705	237	15,942	自然流下	2	64	
			54	三木浦	79,540			1	55,678	1	23,862						79,540	62,445	4,675	67,120	自然流下	3	614	
			55	三木里	101,467	1	101,467										101,467	66,895	15,435	82,330	自然流下	2	479	
			56	實田・古江	239,567	1	159,711				1	79,856					239,567	127,229	18,578	145,807	両者併用	4	877	
			57	曾根	27,063			1	27,063								27,063	15,439	5,429	20,868	両者併用	1	100	
			58	梶原	24,214	1	24,214										24,214	16,221	2,976	19,197	自然流下	1	39	
		計	8事業	590,766	5	324,389	3	99,773	3	166,604						590,766	381,848	51,790	433,598		15	2,755		
		北	紀北町	59	古里・道瀬(紀北)	62,713			1	62,713							62,713	47,130	9,335	56,465	自然流下	2	210	
				60	三浦	97,090	1	97,090									97,090	35,600	14,693	50,293	自然流下	2	165	
				61	赤羽	79,887	1	79,887										79,887	44,495	19,731	64,226	自然流下	2	100
				62	十須	18,543					1	18,543						18,543	14,592	6	14,598	自然流下	3	152
63	北部			751,900	3	751,900										751,900	382,695	138,474	521,169	自然流下	5	1,728		
計	5事業	1,010,133	5	928,877	1	62,713	1	18,543						1,010,133	524,512	182,239	706,751		14	2,355				
小計		13事業	1,800,899	10	1,253,266	4	162,486	4	185,147					1,600,899	906,360	233,989	1,140,349		29	5,110				
南	紀	熊野市	64	南母	17,703				1	17,703					17,703	11,694	37	11,731	自然流下	1	30			
			65	二本島	68,145				1	68,145						68,145	32,973	5,739	38,712	自然流下	1	173		
			66	遊木	55,909				1	55,909						55,909	30,724	4,325	35,049	自然流下	1	75		
			67	新鹿	169,512	1	169,512									169,512	97,024	15,822	112,846	両者併用	12	281		
			68	瀬戸	18,037				1	18,037						18,037	10,744		10,744	自然流下	1	23		
			69	育生	25,987	21	25,987									25,987	20,553	2,428	22,981	自然流下	1	72		
			70	神川	50,375				1	50,375						50,375	24,603	3,386	27,989	自然流下	4	103		
			71	五郷	116,746	1	108,254	1	8,492							116,746	73,737	6,970	80,707	自然流下	5	395		
			72	大又	39,048			1	39,048							39,048	25,486	3,141	28,627	自然流下	1	122		
			73	小又	13,520	1	13,520									13,520	9,699		9,699	自然流下	1	45		
			74	日進小阪	121,677				1	121,677						121,677	80,465	13,674	94,139	自然流下	1	129		
			75	西部	68,489			2	68,489							67,537	66,617		66,617	自然流下	5	309		
			76	和氣	12,123			1	12,123							11,955	11,827		11,827	自然流下	1	91		
			77	木津呂	3,487	1	3,487									3,438	3,355		3,355	自然流下	1	15		
			78	東部	28,208	1	28,208									27,816	27,437		27,437	ポンプ加圧	2	182		
			79	西山	28,208			1	23,977	1	4,231					27,816	27,437		27,437	両者併用	3	214		
		計	16事業	837,174	26	348,968	6	152,129	7	336,077					835,217	554,375	55,522	609,897		41	2,259			
80	尾呂志	67,189				1	67,189						67,189	54,757	11,133	65,890	自然流下	3	322					
計	1事業	67,189				1	67,189						67,189	54,757	11,133	65,890		3	322					
小計		17事業	904,363	26	348,968	6	152,129	8	403,266				902,406	609,132	66,655	675,787		44	2,581					
計		57事業	9,046,525	52	3,522,712	33	1,806,769	28	3,041,441		2	675,603	9,539,128	6,350,410	768,581	7,118,991		175	26,559					
合計		79事業	9,957,038	53	3,548,282	41	1,909,762	33	3,618,114		11	880,900	10,351,374	6,797,881	1,021,524	7,819,405		205	31,895					



簡易水道事業(現況及び実績)

圏域名	県民局名	市町村名	番号	地区名	一日最大 給水量 (m3)	一日平均 給水量 (m3)	一人一日当り		現 有 施設能力 (m3/日)	稼働 率 (%)	負荷 率 (%)	有収 率 (%)	水質検査の実施状況			料金 体系	基本 水量 (m3)	基本 料金 (円)	超過 料金 (円)	メーター 使用料 (円)	10m3当り 使用料 (円)		
							最大 給水量 (L)	平均 給水量 (L)					毎日検査	毎月検査	全項目検査								
南	尾鷲市	51 須賀利			172	107	632	393	297	57.9	62.1	69.2	自己検査	指定検査機関	指定検査機関	口径別	10	1,155	178		1,155		
		52 九鬼			247	172	502	350	495	49.9	69.8	88.0	自己検査	指定検査機関	指定検査機関	口径別	10	1,155	178		1,155		
		53 早田			65	47	417	299	81	80.2	71.8	93.6	自己検査	指定検査機関	指定検査機関	口径別	10	1,155	178		1,155		
		54 三木浦			326	218	538	360	326	100.0	66.8	84.4	自己検査	指定検査機関	指定検査機関	口径別	10	1,155	178		1,155		
		55 三木里			907	278	734	402	643	78.8	54.8	81.1	自己検査	指定検査機関	指定検査機関	口径別	10	1,155	178		1,155		
		56 實田・古江			1,000	656	916	601	1,000	100.0	65.6	60.9	自己検査	指定検査機関	指定検査機関	口径別	10	1,155	178		1,155		
		57 曾根			84	74	486	429	84	100.0	88.3	77.1	自己検査	指定検査機関	指定検査機関	口径別	10	1,155	178		1,155		
		58 梶原			144	66	787	363	152	94.7	46.1	79.3	自己検査	指定検査機関	指定検査機関	口径別	10	1,155	178		1,155		
		計	8事業		2,545	1,619	694	442	3,078	82.7	63.6	73.4											
		北	紀北町	59 古里・道瀬(紀北)			267	172	736	473	267	100.0	64.4	90.0	自己検査	指定検査機関	指定検査機関	口径別		630	63		1,344
				60 三浦			266	266	455	455	266	100.0	100.0	51.8	自己検査	指定検査機関	指定検査機関	口径別		630	63		1,344
				61 赤羽			254	219	531	458	254	100.0	86.2	80.4	自己検査	指定検査機関	指定検査機関	口径別		630	63		1,344
				62 十須			70	51	422	306	96	72.9	72.6	78.7	自己検査	指定検査機関	指定検査機関	口径別		630	63		1,344
計	5事業				2,917	2,767	558	530	2,943	99.1	94.9	70.0											
小計			13事業		5,462	4,386	614	493	6,021	90.7	80.3	71.2											
南	熊野市	64 甫母			58	48	423	354	60	96.7	83.6	66.3	自己検査	指定検査機関	指定検査機関	用途別	10	730	115	110	840		
		65 二本島			225	187	672	557	405	55.6	83.0	56.8	自己検査	指定検査機関	指定検査機関	用途別	10	730	115	110	840		
		66 遊木			220	153	550	383	225	97.8	69.6	62.7	自己検査	指定検査機関	指定検査機関	用途別	10	730	115	110	840		
		67 新鹿			540	464	542	466	561	96.3	86.0	66.6	自己検査	指定検査機関	指定検査機関	用途別	10	830	115	110	840		
		68 瀬戸			68	49	591	430	70	97.1	72.7	59.6	自己検査	指定検査機関	指定検査機関	用途別	10	630	115	110	730		
		69 育生			68	71	338	354	72	94.4	104.7	88.4	自己検査	指定検査機関	指定検査機関	用途別	10	940	115	110	1,050		
		70 神川			179	138	678	523	180	99.4	77.1	55.6	自己検査	指定検査機関	指定検査機関	用途別	10	830	115	110	840		
		71 五郷			420	320	538	410	423	99.3	76.2	69.1	自己検査	指定検査機関	指定検査機関	用途別	10	830	115	110	840		
		72 大又			134	107	453	361	134	100.0	79.8	73.3	自己検査	指定検査機関	指定検査機関	用途別	10	940	115	110	1,050		
		73 小又			47	37	595	469	50	94.0	78.8	71.7	自己検査	指定検査機関	指定検査機関	用途別	10	940	115	110	1,050		
		74 日進小阪			509	333	560	367	565	90.1	65.5	77.4	自己検査	指定検査機関	指定検査機関	用途別	10	940	115	110	1,050		
		75 西部			231	185	508	407	247	93.5	80.1	98.6	自己検査	指定検査機関	指定検査機関	用途別	10	500	100	100	600		
		76 和氣			33	33	429	425	65	50.8	99.3	98.9	自己検査	指定検査機関	指定検査機関	定額制		1,000			1,000		
		77 木津呂			16	9	941	554	30	53.3	58.9	97.6	自己検査	指定検査機関	指定検査機関	定額制		500			500		
		78 東部			79	76	351	339	117	67.5	96.5	98.6	自己検査	指定検査機関	指定検査機関	用途別	10	500	100	100	600		
		79 西山			83	76	393	361	117	70.9	91.8	98.6	自己検査	指定検査機関	指定検査機関	用途別	10	500	100	100	600		
		計	16事業		2,910	2,288	529	416	3,321	87.6	78.6	73.0											
南	御浜町	80 尾呂志			374	184	670	330	256	146.1	49.2	98.1	自己検査	指定検査機関	指定検査機関	用途別	10	1,155	147	53	1,200		
		計	1事業		374	184	670	330	256	146.1	49.2	98.1											
小計			17事業		3,284	2,472	542	408	3,577	91.8	75.3	74.9											
計			57事業		33,482	26,135	574	448	34,594	96.8	78.1	74.6											
合計			79事業		37,709	28,360	583	438	44,362	85.0	75.2	75.5											









簡易水道事業(現況及び実績)

圏域名	県民局名	市町村名	番号	地区名	施設別事業費の財源 (新設・拡張事業) (千円)				施設別事業費 (その他) (千円)						施設別事業費の財源 (その他) (千円)						
					国庫補助	県単補助	地方債	その他	計	貯水施設	取水施設	導水施設	浄水施設	送水施設	配水施設	計	国庫補助	県単補助	地方債	その他	計
南	紀	尾鷲市	51	須賀利																	
			52	九鬼																	
			53	早田																	
			54	三木浦																	
			55	三木里																	
			56	實田・古江																	
			57	曾根																	
			58	梶真																	
		計	8事業																		
		59	古里・道瀬(紀北)											84,938	84,938	19,071		58,600	7,267	84,938	
		60	三浦											21,176	21,176		18,600	2,576	21,176		
		61	赤羽											16,691	16,691		13,800	2,891	16,691		
		62	十須											1,733	1,733			1,733	1,733		
63	北部											48,706	48,706		39,400	9,306	48,706				
計	5事業											173,244	173,244	19,071	130,400	23,773	173,244				
小計	13事業											173,244	173,244	19,071	130,400	23,773	173,244				
北	紀	熊野市	64	南母																	
			65	二木島																	
			66	遊木																	
			67	新鹿																	
			68	瀬戸																	
			69	育生																	
			70	神川																	
			71	五郷									12,450		4,476	16,926	1,354		11,700	3,872	16,926
			72	大又																	
			73	小又																	
			74	日進小阪												1,036	1,036			1,036	1,036
			75	西部																	
			76	和氣																	
			77	木津呂																	
			78	東部																	
			79	西山																	
		計	16事業										12,450		5,512	17,962	1,354		11,700	4,908	17,962
80	尾呂志												1,202				784	1,202			
計	1事業												1,202				784	1,202			
小計	17事業										12,450	1,202	5,512	19,164	1,772		11,700	5,692	19,164		
計	57事業	16,200		24,300		40,500		4,612	115,865	293,631	466,444	187,694	1,391,892	2,460,138	727,579		1,394,000	338,559	2,460,138		
合計	79事業	142,671		187,500		382,033		4,612	115,865	293,631	466,444	187,694	1,391,892	2,460,138	727,579		1,394,000	338,559	2,460,138		

番号	市町村名	施設設置者名	施設所在地	確認年月日	竣功年月	給水区域の上筒水の名称	確認時給水人口(人)	現在給水人口(人)	施設能力(m3/日)	原水の種別	浄水施設の種別	技術管理者の設置	水質検査機関
1	桑名市	イオン桑名ショッピングセンター1番街3番街	桑名市新西方1丁目22番地	H12.10.27	H12.10.1	桑名市上水道	0	0	1120	併用	膜ろ過	有	登録検査機関
2	桑名市	東建多度カントリークラブ・名古屋	桑名市多度町古野2692	H5.7.23	H4.4.7	桑名市上水道	0	0	130	深井戸	除鉄	有	登録検査機関
3	桑名市	第二名神高速道路湾岸長島IC・PA	桑名市長島町松陰570	H14.2.22	S14.1.1	桑名市上水道	0	0	813	受水	消毒のみ	有	登録検査機関
4	桑名市	長島温泉	桑名市長島町浦安333番地	H14.7.12	H14.7.1	桑名市上水道	0	0	3600	併用	消毒のみ	有	登録検査機関
5	桑名市	多度あやめ病院	桑名市多度町袖井1672	H15.10.9	H15.10.1	桑名市上水道	493	0	75.87	深井戸	緩速ろ過	有	登録検査機関
6	桑名市	株式会社ファーストフーズ名古屋 桑名総合センター	桑名市大字播磨字大山田1584-150	H16.5.10	H16.4.1	桑名市上水道	300	0	300	深井戸	膜ろ過	有	登録検査機関
7	桑名市	桑名広域清掃事業組合	桑名市多度町力尾	H20.10.8	H19.9.24	桑名市上水道	0	0	316.8	深井戸	急速ろ過	有	登録検査機関
8	いなべ市	北勢病院	いなべ市北勢町麻生田1525	S388.1	S39.8.1	いなべ市上水道	650	0	755	併用	消毒のみ	有	登録検査機関
9	いなべ市	京ヶ野ゴルフ倶楽部	いなべ市北勢町川原3843番地	H10.3.26	H10.8.1	いなべ市上水道	0	0	120	深井戸	急速ろ過	有	登録検査機関
10	いなべ市	桑名カントリー倶楽部六石ゴルフクラブ	いなべ市北勢町阿下喜北谷3290	H4.12.10	H4.12.1	いなべ市上水道	0	0	137	深井戸	急速ろ過	無	登録検査機関
11	いなべ市	㈱三和化学研究所三重研究パーク	いなべ市北勢町塩崎363	H22.8.3	H22.8.31	いなべ市上水道	0	0	131.25	深井戸	消毒のみ	有	登録検査機関
12	いなべ市	涼仙ゴルフクラブ	いなべ市員弁町東一色町溜奥2796	H3.4.26	H14.4.1	いなべ市上水道	0	0	100	深井戸	急速ろ過	有	登録検査機関
13	いなべ市	㈱ナガシマゴルフクラブ	いなべ市員弁町市之原2164番地	H2.5.10	H2.8.1	いなべ市上水道	0	0	142.6	深井戸	急速ろ過	有	登録検査機関
14	いなべ市	㈱神戸製鋼所 大安工場	いなべ市大安町梅戸1100番地	H5.2.26	H5.5.1	いなべ市上水道	0	0	81.3	深井戸	急速ろ過	有	登録検査機関
15	いなべ市	太平洋セメント㈱ 藤原工場	いなべ市藤原町東禅寺1361番地の1	H14.9.27	S8.4.1	いなべ市上水道	250	0	720	伏流水	消毒のみ	有	登録検査機関
16	いなべ市	藤原ゴルフクラブ	いなべ市藤原町大字上相場640-7	H5.4.8	H5.4.1		0	0	118.6	深井戸	除鉄	無	登録検査機関
17	いなべ市	昭和電線ケーブルシステム㈱三重事業所	いなべ市北勢町麻生田1326番地1	H22.7.1	H22.8.10	いなべ市上水道	0	0	730	深井戸	急速ろ過	有	登録検査機関
18	いなべ市	いなべ総合病院	いなべ市北勢町阿下喜771番地	H25.10.8	H25.11.27	いなべ市上水道	1,338	0	261	併用	急速ろ過	有	登録検査機関
19	東員町	東洋ゴム工業株式会社桑名工場	員弁郡東員町中上2400	S54.10.1	S50.3.1	東員町上水道	200	0	130	併用	簡易ろ過	有	登録検査機関
20	東員町	株式会社ADEKA三重工場	員弁郡東員町山田3707-1	S406.29	S406.1	東員町上水道	0	0	150	深井戸	簡易ろ過	有	登録検査機関
21	四日市市	東洋紡績(株) 東洋紡績(株)三重工場	四日市市中川原4-1-15	S45.9.25	S45.11.1	四日市市上水道	2,000	13	2130	浅井戸	消毒のみ	有	登録検査機関
22	四日市市	社会福祉法人三重福祉会 陽光園	四日市市西坂部町1127	H1.3.10	S60.2.1	四日市市上水道	170	141	64	深井戸	消毒のみ	有	登録検査機関
23	四日市市	社会福祉法人 青山里会	四日市市山田町5500-1	H11.3.29	S58.3.1	四日市市上水道	1,225	660	220	併用	急速ろ過	有	登録検査機関
24	四日市市	医療法人居仁会 総合心療センターひなが専用水道	四日市市日永5039	H18.6.12	H1.10.1	四日市市上水道	1,477	0	487	併用	消毒のみ	有	登録検査機関
25	四日市市	医療法人 主体会 小山田記念温泉病院	四日市市山田町5538-1	H20.1.30	H20.3.1	四日市市上水道	690	20	567	併用	急速ろ過	有	登録検査機関
26	四日市市	特定医療法人富田浜病院	四日市市富田浜町26番14号	H16.4.28	H16.4.27	四日市市上水道	715	80	224	併用	膜ろ過	有	登録検査機関
27	四日市市	太陽化学株式会社南部工場	四日市市山田町800番地	H17.6.6	H7.8.23	四日市市上水道	161	0	1900	併用	消毒のみ	有	登録検査機関
28	四日市市	学校法人メリノール女子学院	四日市市平尾町2800	H14.8.27	S38.4.1	四日市市上水道	601	0	720	深井戸	消毒のみ	有	登録検査機関
29	四日市市	名酒ゴルフ株式会社	四日市市山之一色町1760	H14.8.28	S61.8.20	四日市市上水道	250	0	73	深井戸	消毒のみ	有	登録検査機関
30	四日市市	JSR株式会社 社宅 JSR株式会社森力山	四日市市森力山町1番地	H21.11.12	H21.12.1	四日市市上水道	1,243	1243	215	受水		有	登録検査機関
31	四日市市	JSR株式会社 工場 JSR株式会社四日市	四日市市川尻町100	H22.8.20	H22.11.1	四日市市上水道	1,800	0	350	併用	膜ろ過	有	登録検査機関
32	四日市市	イオンリテール(株) イオン四日市尾平店	四日市市尾平町天王川原1805	H23.3.22	H23.4.21	四日市市上水道	10,400	0	450	併用	膜ろ過	有	登録検査機関
33	四日市市	パナソニックデバイスマテリアル四日市株式会社 浄水化槽	四日市市大字馳出字北新開60		H15.8.1	四日市市上水道	449	0	100	併用	膜ろ過	有	登録検査機関
34	四日市市	味の素株式会社 味の素(株)東海事業所専用水道	四日市市大字日永1730	H18.2.15	S34.7.1	四日市市上水道	450	0	578	併用	膜ろ過	有	登録検査機関
35	四日市市	東洋紡績株式会社東洋紡績株式会社三重橋工場	四日市市橋町本郷30	S336.11	S33.10.1	四日市市上水道	500	0	1400	深井戸	消毒のみ	有	登録検査機関
36	四日市市	トーア紡マテリアル株式会社 トーア紡マテリアル株式会社専用水道	四日市市橋町南川50	S392.29	S39.10.1	四日市市上水道	2,000	50	1000	深井戸	消毒のみ	有	登録検査機関
37	四日市市	株式会社日永華陽	四日市市日永四丁目2番41号	H18.2.28	H18.2.1	四日市市上水道	14,140	0	298	併用	膜ろ過	有	登録検査機関
38	四日市市	東ソー株式会社 日市事業所 東ソー株式会社四日市	四日市市霞一丁目8番地	H17.4.5	S46.2.1	四日市市上水道	903	0	685	受水		有	登録検査機関
39	四日市市	三菱瓦斯化学株式会社三菱瓦斯化学株式会社 四日市工場専用水道	四日市市大字日永東2-4-16	H18.4.28	H17.11.1	四日市市上水道	305	0	189	併用	膜ろ過	有	登録検査機関

北勢

40	四日市市	四日市羽津医療センター	四日市市羽津山町10番8号	H18.2.6	H18.3.1	四日市市上水道	1,725	100	304	併用	膜ろ過	有	登録検査機関
41	四日市市	三菱化学株式会社四日市事業所	四日市市東邦町1	H17.12.13	H18.7.1	四日市市上水道	3,300	0	1321	併用	膜ろ過	有	登録検査機関
42	四日市市	学校法人暁学園 暁学園専用水道	四日市市菅生町238	H18.7.31	H19.2.1	四日市市上水道	2,152	0	75	併用	膜ろ過	有	登録検査機関
43	四日市市	三井不動産(株) ララスクエア四日市	四日市市安島1-3-31	H19.7.20	H19.8.1	四日市市上水道	10,150	0	382	併用	膜ろ過	有	登録検査機関
44	四日市市	クノール食品株式会社 会社中部事業所	四日市市宝町1-2	H19.12.17	H20.4.1	四日市市上水道	280	0	388	併用	膜ろ過	有	登録検査機関
45	四日市市	三重県立総合医療センター	四日市市大字日永5450-132	H20.1.24	H20.4.1	四日市市上水道	2,071	0	164	併用	膜ろ過	有	登録検査機関
46	四日市市	株式会社東芝四日市工場専用水道	四日市市山之一色町800	H22.10.14	H22.3.1	四日市市上水道	16,351	0	370	併用	膜ろ過	有	登録検査機関
47	四日市市	株式会社近鉄百貨店 近鉄百貨店四日市店専用水道	四日市市諏訪栄町7-34	H21.6.30	H21.8.1	四日市市上水道	8,300	0	700	併用	膜ろ過	有	登録検査機関
48	四日市市	中日本高速道路株式会社 東名阪自動車道御在所SA	四日市市山之一色町宇池の谷口	H22.11.12	H22.12.1	四日市市上水道	0	0	450	併用	膜ろ過	有	登録検査機関
49	四日市市	太陽化学株式会社専用水道塩浜工場	四日市市宝町1-3	H22.10.7	H23.1.1	四日市市上水道	0	0	360	併用	膜ろ過	有	登録検査機関
50	四日市市	株式会社四日市カントリー倶楽部	四日市市山城町640	H24.3.8	H24.3.28	四日市市上水道	0	0	90	併用	膜ろ過	有	登録検査機関
51	四日市市	株式会社近鉄ホテルシステムズ 四日市都ホテル	四日市市安島1-3-31	H24.6.11	H24.7.31	四日市市上水道	1,080	0	142	併用	膜ろ過	有	登録検査機関
52	四日市市	医療法人尚聖堂 みたぎ総合病院	四日市市生桑町宇菰池458	H24.9.10	H25.4.26	四日市市上水道	984	0	134	併用	膜ろ過	有	登録検査機関
53	四日市市	(株)アコーディアAH12	四日市市内山町8279	H24.12.17	S63.10.15	四日市市上水道	193	0	90	併用	消毒のみ	有	登録検査機関
54	四日市市	市立四日市病院	四日市市芝田二丁目2-37	H25.2.26	H25.3.22	四日市市上水道	3,210	0	500	併用	膜ろ過	有	登録検査機関
55	四日市市	医療法人社団主体会 主体会病院	四日市市城北町8-1	H25.3.25	H25.5.21	四日市市上水道	1,258	0	122	併用	膜ろ過	有	登録検査機関
56	朝日町	(株)東芝三重工場	朝日町純生1832	H14.9.24	S50.5.1	朝日町上水道	1,500	0	2860	浅井戸	簡易ろ過	有	登録検査機関
57	菟野町	菟野聖十字の家	菟野町宿野1433-69	S55.10.1	S55.10.1		439	150	88	浅井戸	消毒のみ	有	登録検査機関
58	菟野町	菟野厚生病院	菟野町福村75番地	H24.2.15	H24.3.26	菟野町上水道	614	0	327.5	併用	消毒のみ	有	登録検査機関
59	菟野町	協同組合 三重勤労者福祉センター 希望荘	菟野町大字千草杜葉谷7094	H14.9.30	S14.10.1		300	21	360	表流水	簡易ろ過	有	登録検査機関
60	菟野町	(有)kataoka アクアイグニス	菟野町菟野4792-9	H24.10.19	H24.10.19	菟野町上水道	954	0	621.1	深井戸	消毒のみ	有	登録検査機関
61	菟野町	ダイキョウ鈴鹿台専用水道	菟野町大字杉谷鈴鹿台地内	H25.6.17	H25.5.19	菟野町上水道	176	267	935	深井戸	消毒のみ	有	登録検査機関
62	鈴鹿市	独立行政法人国立病院機構 鈴鹿病院	鈴鹿市加佐登三丁目2-1	H14.9.30	S18.11.1	鈴鹿市上水道	600	25	332	併用	急速ろ過	有	登録検査機関
63	鈴鹿市	鈴鹿さくら病院	鈴鹿市中富田町字中谷518	H21.7.3	S58.8.1	鈴鹿市上水道	1,092	7	180	深井戸	急速ろ過	有	登録検査機関
64	鈴鹿市	白子商業開発(株) 白子ショッピングタウンサンズ	鈴鹿市白子駅前9-20	H23.6.3	H12.3.1	鈴鹿市上水道	8,700	0	380	併用	膜ろ過	有	登録検査機関
65	鈴鹿市	本田技研工業(株) 鈴鹿製作所	鈴鹿市平田町1907	H14.6.4	H8.7.1	鈴鹿市上水道	9,100	0	1000	併用	急速ろ過	有	登録検査機関
66	鈴鹿市	富士ゼロックスマニュファクチャリング(株) 鈴鹿事業所	鈴鹿市伊船町1900	H14.6.24	H12.8.1	鈴鹿市上水道	1,892	0	216	併用	急速ろ過	有	登録検査機関
67	鈴鹿市	(株)モビリティランド 鈴鹿サーキット	鈴鹿市稲生町7992	H22.8.3	S63.11.1	鈴鹿市上水道	171,000	0	4324	併用	急速ろ過	有	登録検査機関
68	鈴鹿市	三鈴開発(株) 三鈴カントリークラブ	鈴鹿市小社町767	S59.1.31	S59.1.1	鈴鹿市上水道	350	0	150	深井戸	急速ろ過	有	登録検査機関
69	鈴鹿市	鈴鹿中央総合病院	鈴鹿市安塚町宇山之花1275-53	H15.6.25	H15.4.1	鈴鹿市上水道	1,990	0	622	併用	急速ろ過	有	登録検査機関
70	鈴鹿市	鈴鹿厚生病院	鈴鹿市岸岡町589-2	H15.6.25	H15.4.1	鈴鹿市上水道	680	0	280	併用	急速ろ過	有	登録検査機関
71	鈴鹿市	AGF鈴鹿(株)	鈴鹿市南玉垣町6410	H24.3.26	H18.1.1	鈴鹿市上水道	600	0	238	併用	急速ろ過	有	登録検査機関
72	鈴鹿市	(株)鈴鹿ハンター	鈴鹿市算所二丁目5-1	H18.5.29	H18.7.1	鈴鹿市上水道	11,500	0	360	深井戸	急速ろ過	有	登録検査機関
73	鈴鹿市	医療法人 齋野会回生病院 鈴鹿回生病院	鈴鹿市国府町112番地1	H19.9.4	H19.10.1	鈴鹿市上水道	1,530	0	210	併用	急速ろ過	有	登録検査機関
74	鈴鹿市	大日本住友製薬(株) 鈴鹿工場	鈴鹿市安塚町1450	H24.9.18	H20.9.1	鈴鹿市上水道	391	0	573	併用	膜ろ過	有	登録検査機関
75	鈴鹿市	旭化成ケミカルズ(株) 鈴鹿事業場	鈴鹿市平田町1番1号	H22.2.26	H21.4.1	鈴鹿市上水道	850	0	720	併用	膜ろ過	有	登録検査機関
76	鈴鹿市	中日本開発(株) 中日カントリークラブ	鈴鹿市東庄内町字上宮代1447	H23.7.22	H2.6.1	鈴鹿市上水道	560	0	140	深井戸	急速ろ過	有	登録検査機関
77	鈴鹿市	鈴峰企業(株) 鈴峰ゴルフ倶楽部	鈴鹿市伊船町151-4	H23.6.13	H3.12.1	鈴鹿市上水道	550	0	82.5	深井戸	急速ろ過	有	登録検査機関
78	鈴鹿市	(株)アコーディアAH26 鈴鹿の森ゴルフクラブ	鈴鹿市西庄内町1882	H24.3.27	H1.9.1	鈴鹿市上水道	250	0	106	深井戸	急速ろ過	有	登録検査機関
79	鈴鹿市	株式会社コナミススポーツ&ライフ コナミススポーツ鈴鹿店	鈴鹿市神戸三丁目24-28	H24.7.31	H24.6.1	鈴鹿市上水道	215	0	114	併用	膜ろ過	有	登録検査機関

80	鈴鹿市	社会福祉法人鈴鹿聖十字架会 特別養護老人ホーム 鈴鹿聖十字架の家	鈴鹿市木田町1961	H25.3.28	S50.4.1	鈴鹿市上水道	91	0	27.9	深井戸	消毒のみ	有	登録検査機関
81	鈴鹿市	イオンモール株式会社 イオンモール 鈴鹿	鈴鹿市庄野羽山四丁目1番2号	H25.2.27	H25.2.1	鈴鹿市上水道	21,900	0	485.6	併用	膜ろ過	有	登録検査機関
82	龟山市	アコーティアAH11 双鈴ゴルフクラブ開コース	龟山市加太槻ヶ坂2985-2他	H23.5.11	H7.10.1	龟山市上水道	360	0	92	表流水	急速ろ過	有	登録検査機関
83	龟山市	龟山市関係総合スポーツ公園	龟山市関町新所8番地	H26.3.31	H4.2.1	龟山市上水道	200	0	199	浅井戸	消毒のみ	有	登録検査機関
84	龟山市	古河電気工業(株) 三重事業所	龟山市能楽野町20番地の16	H25.11.25	S45.9.1	龟山市上水道	180	80	150	浅井戸	消毒のみ	有	登録検査機関
85	龟山市	山忠食品工業(株)	龟山市布気町1559-9	H23.8.18	H8.12.1	龟山市上水道	80	0	232	浅井戸	消毒のみ	有	登録検査機関
86	龟山市	三重ロイヤル開発㈱ ローモンドカントリー倶楽部	龟山市両尾町2570-3	H26.1.21	H9.9.1	龟山市上水道	378	0	104	深井戸	急速ろ過	有	登録検査機関
87	津市	独立行政法人国立病院機構三重病院	津市大里窪田町357	H19.12.13	H20.2.19	津市上水道	1,244	1244	213	併用	急速ろ過	有	登録検査機関
88	津市	ヤマギシズム生活豊里実地農事組合法人 (津)	津市高野尾町5010		S46.5.1	津市上水道	650	350	170	併用	急速ろ過	有	登録検査機関
89	津市	陸上自衛隊久居駐屯地業務隊長、陸上自衛隊久 居駐屯地	津市久居新町975	S41.11.11	S42.1.1	津市上水				受水	消毒のみ	有	登録検査機関
90	津市	航空自衛隊笠取山分屯基地司令、笠取山分屯基 地	津市榊原町4183-1	S403.3	S403.1					表流水	膜ろ過	有	登録検査機関
91	津市	独立行政法人国立病院機構榊原病院	津市榊原町777	H12.3.17	H7.3.1	津市上水道	250	400	115	受水	消毒のみ	有	登録検査機関
92	津市	㈱紀州産業(ホテルAU)	津市久居新町757-1	H14.12.10	H14.12.1	津市上水道	2	1	33	併用	急速ろ過	有	登録検査機関
93	津市	学校法人藤田学園七栗地区給水施設	津市久居一色町湯口1865	H21.8.11	S55.12.1	津市上水道	395	230	50	受水	消毒のみ	有	登録検査機関
94	津市	ヤマギシズム生活豊里実地農事組合法人(芸 濃)	津市芸濃町岡本1469-1	H10.7.16	H5.1.1	津市上水道	1,300	200	320	併用	急速ろ過	有	登録検査機関
95	津市	学校法人日生学園(日生学園第二)	津市白山町八対野2739	H11.3.31	S55.3.1	津市上水道	1,685	430	200	受水	消毒のみ	有	登録検査機関
96	津市	白山開発㈱(白山ビレッジゴルフコース)	津市白山町川口6262	H6.5.27	H6.6.1	津市上水道	1,114	100	346	浅井戸	急速ろ過	有	登録検査機関
97	津市	創価学会(創価学会中部池田記念墓地公園)	津市白山町藤1203-1		S63.3.8	津市上水道		3	50	受水	消毒のみ	有	登録検査機関
98	津市	独立行政法人国立病院機構三重中央医療セン ター(三重中央医療センター)	津市久居明神町2158-5	H18.10.13	H18.12.11	津市上水道	2,088	1915	549	併用	膜ろ過	有	登録検査機関
99	津市	航空自衛隊白山分屯基地司令、白山分屯基地	津市白山町大原297	S477.25	S47.12.4					表流水	急速ろ過	有	登録検査機関
100	津市	社会福祉法人いどり福祉「花袖」	津市芸濃町椋本3805-2	H20.10.3	H20.9.30	津市上水道	417	417	200	併用	急速ろ過	有	登録検査機関
101	津市	富士OGMエクセレントクラブ-志温泉コース	津市一志町波瀬長谷581	H21.3.24	H21.4.27		300	0	97.5	深井戸	除鉄	有	登録検査機関
102	津市	三重県立こころの医療センター	津市城山1丁目12番地1号	H21.8.18	H21.9.28	津市上水道	940	935	121	併用	膜ろ過	有	登録検査機関
103	津市	国立大学法人三重大学教育学部附属学校	津市観音寺町359番地	H21.12.11	H22.2.10	津市上水道	1,448	0	216	併用	膜ろ過	有	登録検査機関
104	津市	国立大学法人三重大学上浜団地(北地区)	津市栗真町屋町1577	H22.2.8	H22.5.28	津市上水道	4,276	95	550	併用	膜ろ過	有	登録検査機関
105	津市	雲出台サンシティ希望ヶ丘	津市白山町二本木3430-46	H19.6.30		津市上水道		20	166	受水		有	登録検査機関
106	津市	国立大学法人三重大学上浜団地(南地区)	津市栗真町屋町1577	H22.12.14	H23.3.25	津市上水道	6,380	0	1440	併用	膜ろ過	有	登録検査機関
107	津市	安濃津ろまん	津市神戸字文田154-9	H24.2.6	H24.2.7	津市上水道	386	313	222.6	併用	急速ろ過	有	登録検査機関
108	津市	榊原温泉ゴルフ倶楽部	津市榊原町ツヤ谷1538番地	H5.5.21	H5.11.30	津市上水道	350		70	深井戸	急速ろ過	有	登録検査機関
109	津市	錫杖湖水荘	津市芸濃町河内679	H3.8.5			260		25	表流水	緩速ろ過	有	登録検査機関
110	津市	榊原大発苑専用水道	津市白山町大字南出590-2	H2.9.10			950	84	266	深井戸	急速ろ過		登録検査機関
111	津市	バラード青山	津市白山町垣内北布引										
112	津市	美杉町アネックス	津市美杉町八知5990番地	H25.3.14	H25.3.14		1,175		142.6	表流水	緩速ろ過	有	登録検査機関
113	津市	社会福祉法人三重ベタニヤ	津市豊ヶ岡5丁目47-10	H26.4.15	H26.2.10	津市上水道	365		85	併用	除鉄	有	登録検査機関
114	松阪市	三重県 地方卸売市場	小津町800	H14.4.18	S56.3.16	松阪市上水道	4,128	0	700	受水	除マンガン	有	登録検査機関
115	松阪市	三重県厚生農業協同組合連合会 松阪中央総合 病院	川井町字小望102	H14.9.30	H9.1.13	松阪市上水道	0	0	634	深井戸	急速ろ過	有	登録検査機関
116	松阪市	松阪商業開発㈱ 松阪ショッピングセンター	船江町1392-3	H22.2.25	H22.4.2	松阪市上水道	0	0	300	深井戸	膜ろ過	有	登録検査機関
117	松阪市	㈱阪高観光振興公社 ホテルズメール	飯高町森2296-1	H14.9.30	H7.11.19	西部簡易水道	1,177	0	182.4	表流水	急速ろ過	有	登録検査機関
118	松阪市	㈱紀州産業 ホテルAU松阪	京町一區28-2	H17.8.16	H16.12.26	松阪市上水道	94	0	46.56	深井戸	急速ろ過	有	登録検査機関
119	松阪市	ヤマモリ㈱松阪工場	大口町字新地1672-7	H18.5.31	H18.6.28	松阪市上水道	256	0	800	受水	膜ろ過	有	登録検査機関





平成 25 年度  
三重県の水道概況  
平成 27 年 3 月発行

発 行 三重県環境生活部  
大気・水環境課

〒514 8570 三重県津市広明町 13 番地  
T E L 059 224 3145