櫛田川 ゆうゆう ウォーキングマップ



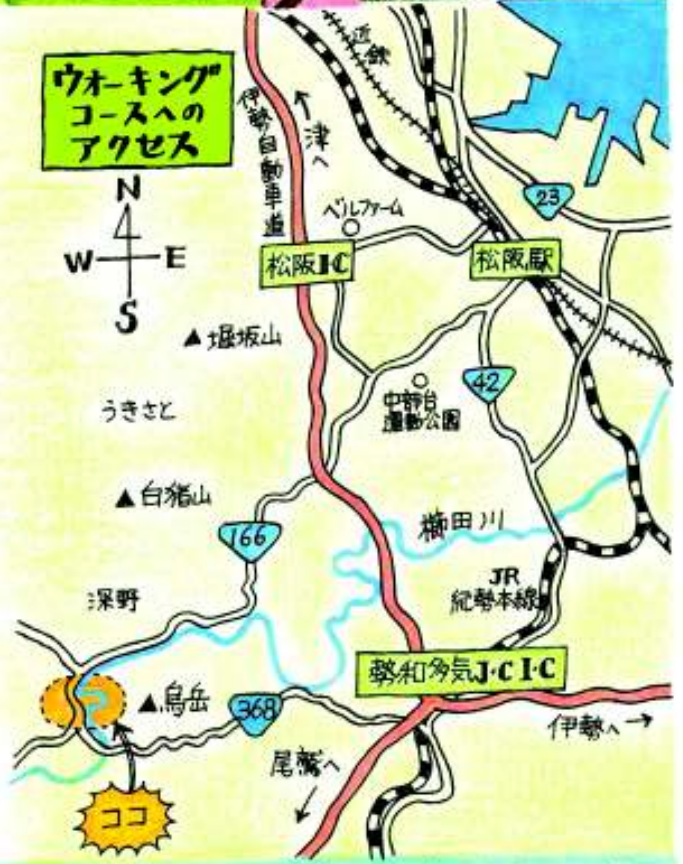
ウォーキングコースへのアクセス
N
W
E
S
近鉄
伊勢自動車道
津へ
ベルファーム
23
松阪IC
松阪駅
堀坂山
うきさと
42
中部台運動公園
白猪山
166
櫛田川
JR紀勢本線
深野
勢和多気J・C・I・C
烏岳
368
伊勢へ
尾鷲へ
ココ

「ゆうゆう」はウォーキングを楽しむキーワード
悠・遊・友・誘・優…色んな「ゆうゆう」を
みつけて下さい！

アクセス・松阪インター約30分・勢和多気インター約15分
・松阪駅からバス約50分

発行元・自然体験あそび塾
0598-32-3724
・水土里ネット立梅用水
0598-49-4522

このマップは中山間ふるさと・水と土保全基金を
活用して作成しました　（2016.3　発行）
イラスト・森谷あつこ
編集・やすみやかつゆき・磯田しおり・渡辺あゆみ

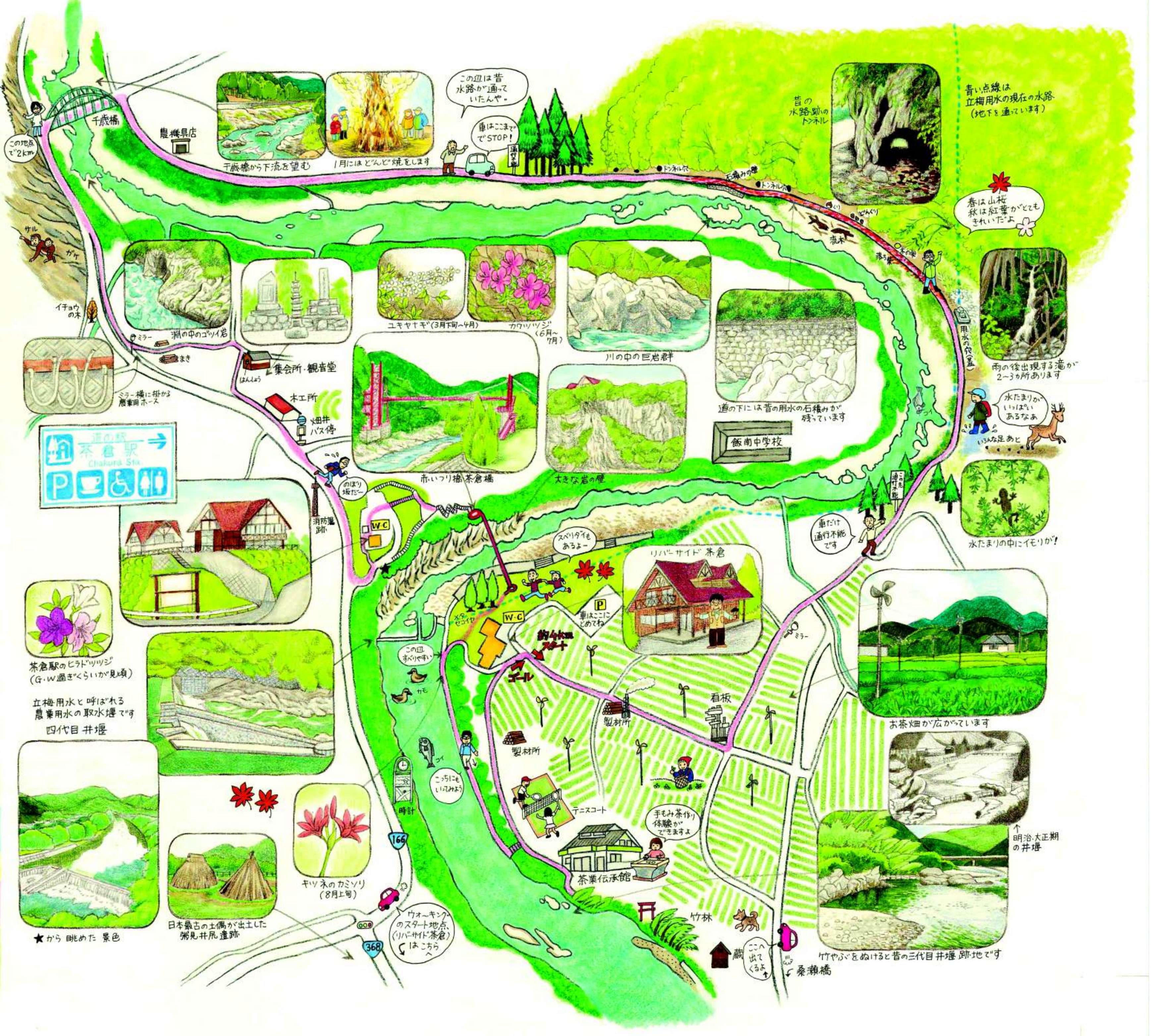
千歳橋
この地点で2km
農機具店
千歳橋から下流を望む
1月にはどんど焼をします
この辺は昔水路が通っていたんや。
車はここまでSTOP！
通行不能
トンネル穴
石積みの壁
トンネル穴
昔の水路跡のトンネル
青い点線は立梅用水の現在の水路（地下を通っています）
くり
どんぐり
流木
木の実
落ち葉
春は山桜 秋は紅葉がとてもきれいだよ
サル
ガケ
イチョウの木
淵の中のゴツイ岩
ユキヤナギ（3月下旬～4月）
カワツツジ（6月～7月）
川の中の巨岩群
用水の穴（蓋）
雨の後出現する滝が2～3ヵ所あります
ミラー
まき
はんしょう
集会所・観音堂
ミラー橋に掛かる農業用ホース
木工所
畑井バス停
道の駅 茶倉駅 Chakura Sta.
P
道の下には昔の用水の石積みが残っています
水たまりがいっぱいあるなあ
いろんな足あと
コイ
飯南中学校
赤いつり橋 茶倉橋
大きな岩の壁
のぼり坂だ～
消防署跡
W・C
この先通行不能
車だけ通行不能です
水たまりの中にイモリが！
スベリダイもあるよ～
リバーサイド 茶倉
メタセコイヤ
W・C
P
車はここにとめてね
約4km スタート
ゴール
ミラー
茶倉駅のヒラドツツジ（G・W過ぎくらいが見頃）
立梅用水と呼ばれる農業用水の取水堰です
四代目 井堰
この辺すべりやすい
カモ
製材所
看板
製材所
お茶畑が広がっています
コイ
こっちにもいってみよう
時計
テニスコート
手もみ茶作り体験ができますよ
明治・大正期の井堰
166
茶業伝承館
キツネのカミソリ（8月上旬）
★から眺めた景色
日本最古の土偶が出土した粥見井尻遺跡
ウォーキングのスタート地点（リバーサイド茶倉）はこちらへ
368
竹林
蔵
ここへ出てくるよ
桑瀬橋
竹やぶをぬけると昔の三代目井堰跡地です