

平成27年度版

森林・林業統計書



平成29年2月

三 重 県

利用にあたって

1. 本書は、三重県農林水産部の森林・林業経営課、治山林道課、みどり共生推進課、林業研究所及び県関係部課の統計資料のほか、三重農政事務所、近畿中国森林管理局、森林総合研究所森林整備センター、その他官公署の資料により編集しました。
2. 資料は、特にことわりのない限り平成27年度末現在のものとし、市町又は県農林（水産）事務所の管内別に記入しています。また、過去と比較できるよう原則として、平成22年度～平成26年度を併記しました。
3. 単位は表右肩に示し、資料出所及び特に必要な事項を脚注として掲げました。
4. 単位未満の数は四捨五入したため、総数と内訳数の計とが一致しない場合があります。
5. 統計表中、該当なしは空欄、またはーとし、単位未満は0としました。

目 次

1. 森林資源の概要	
(1) 森林面積 -----	2
(2) 民有林樹種別面積 -----	6
(3) 民有林樹種別蓄積 -----	12
(4) 民有林森林資源齢級別構成表 -----	16
(5) 機能別森林面積 -----	18
(6) 森林の所有規模別所有者数及び面積 -----	19
2. 林家・林業の概要	
(1) 人口・就業者・林家 -----	22
(2) 林業産出額 -----	26
(3) 森林経営計画及び森林施業計画認定実績 -----	27
3. 県行造林	
(1) 県行造林の概要 -----	30
4. 造林・間伐	
(1) 人工造林・保育面積 -----	32
(2) 経営形態別人工造林面積 -----	33
(3) 樹種別人工造林面積 -----	33
(4) 複層林・育成天然林面積（国庫補助対象分） -----	33
(5) 事業別間伐等面積・材積 -----	34
5. 林道	
(1) 林道事業実績 -----	36
(2) 林内道路現況 -----	40
6. 森林組合	
(1) 森林組合連合会構成と主要事業の実績 -----	44
(2) 森林組合構成 -----	46
(3) 事業の実績 -----	48
(4) 生産森林組合構成 -----	50

7. 担い手	
(1) 市町別林業就業者	54
(2) 林業研究グループの推移	56
(3) 林業労働災害の状況	56
8. 林産物	
(1) 木材需要状況	58
(2) 素材需給状況	59
(3) 素材生産量	59
(4) 製材工場の概要	60
(5) 集成材・プレカット工場の現況	60
(6) チップ工場の現況	61
(7) 木材市売市場木材取扱数量	61
(8) 特用林産物市町村別生産量	62
9. 林業金融	
(1) 日本政策金融公庫資金利用状況	64
(2) 林業・木材産業改善資金利用状況	64
(3) 木材産業等高度化推進資金利用状況	66
(4) 農林中央金庫資金利用状況	67
(5) 農林漁業信用基金(林業部門)の債務保証額	67
10. 林業機械	
(1) 林業機械保有状況	70
(2) 林業機械保有区分	70
11. 保安施設	
(1) 保安林種別面積	72
12. 森林保全	
(1) 林地開発許可実績	82
(2) 森林被害状況	82
(3) 森林病虫害等防除事業実績	82
13. 鳥獣保護	
(1) 狩猟者登録証交付状況	87
(2) 狩猟期間中に捕獲された鳥獣	88
(3) 有害鳥獣として捕獲された鳥獣	88

(4) 鳥獣保護区	90
(5) 休猟区等	91
14. 自然公園	
(1) 自然公園概要	94
(2) 自然公園施設整備実績	98
(3) 自然環境保全地域概要	99
15. みえ森と緑の県民税	
(1) 税収等	102
(2) 事業費実績	102

三重県の森林・林業の全国的地位

区分		三重県	全国	全国順位	全国対比	摘要
		戸	千戸	位	%	
経営体	林業経営体	1,241	87	33	1.4	2015年世界農林業センサス
	農林業経営体	26,749	1,402	25	1.9	
	林業経営体の割合	4.6%	6.2%	—	—	
林業経営体の規模	保有山林別経営体数	戸	戸			2015年世界農林業センサス
	保有山林なし	8	1,240	41		
	3ha未満	19	977	19		
	3～50ha	1,075	77,401	32		
	50～100ha	56	3,520	25		
	100ha以上	83	3,574	16		
計	1,241	86,712	33			
森林	森林面積	ha	千ha	24	1.5	森林・林業経営課資料
	うち民有林面積	372,477	25,081	20	2.0	【全国数値は林野庁計画課資料】
	民有林率	%	%	12	—	“
	民有林人工林率	93.7	69.4	—	—	“
		%	%	—	—	“
労働力	林業就業者数	人	人	22	1.8	平成22年国勢調査
林道	民有林林道延長 (自動車道)	km	km	—	—	治山林道課資料(27年度末)
	林道密度	1,677	85,079	—	—	【全国数値は26年度末】
林産物生産量	丸太	千m3	千m3	24	1.1	農林水産省大臣官房統計部資料(H27)
	うちヒノキ	227	20,049	8	4.4	
	うちスギ	105	2,364	25	1.0	
	製材用木材	300	16,182	15	1.9	農林水産省大臣官房統計部資料(H27)
	生しいたけ	t	t	25	1.3	平成26年特用林産基礎資料
	乾しいたけ	867	67,510	12	0.7	“
ひらたけ	21.2	3,175	9	2.5	“	
木材産業	製材工場数	工場	工場	2	4.3	農林水産省大臣官房統計部資料(H27)
	製材品出荷量	226	5,205	13	2.0	農林水産省大臣官房統計部資料(H27)
生産額		千円	千円			
	林業産出額	637	44,777	25	1.4	農林水産省大臣官房統計部資料(H26)

1. 森林資源の概要

森林・林業経営課

(1) 森林面積

区 分	区域面積	森林面積	森 林 率	人工林率	国有林面積	民 有 林			
						計	県 有 林	市町村有林	財産区有林
18年度	577,668	373,219.98	0.65	0.62	23,573.20	349,646.78	3,703.73	21,310.99	6,023.44
19年度	577,687	373,204.79	0.65	0.62	23,569.48	349,635.31	3,703.73	21,350.61	6,028.41
20年度	577,717	372,865.83	0.65	0.62	23,564.24	349,301.59	3,703.42	21,410.79	6,026.66
21年度	577,717	372,865.83	0.65	0.62	23,564.24	349,301.59	3,703.42	21,410.79	6,026.66
22年度	577,722	372,528.50	0.64	0.62	23,533.84	348,994.66	3,701.96	21,457.58	6,023.28
23年度	577,722	372,493.72	0.64	0.62	23,512.14	348,981.58	3,701.96	21,459.70	6,001.96
24年度	577,731	372,659.25	0.65	0.62	23,647.28	349,011.97	3,701.92	21,762.65	5,996.98
25年度	577,735	372,554.11	0.64	0.62	23,647.28	348,906.83	3,701.57	21,741.39	5,996.95
26年度	577,439	372,431.86	0.64	0.62	23,521.19	348,910.67	3,701.57	21,880.97	5,988.27
27年度	577,440	372,477.06	0.65	0.62	23,520.60	348,956.46	3,885.37	21,773.35	6,061.85
四日市市	20,644	2,865.41	0.14	0.43	308.08	2,557.33	31.65	308.57	34.23
桑名市	13,668	3,022.60	0.22	0.51	88.67	2,933.93	0.50	705.93	0.06
鈴鹿市	19,446	3,584.17	0.18	0.43	175.80	3,408.37	200.73	33.04	6.01
亀山市	19,104	12,034.48	0.63	0.69	353.62	11,680.86	150.04	129.75	10.48
いなべ市	21,983	12,808.21	0.58	0.44	1,069.42	11,738.79	184.48	29.31	1,363.96
木曾岬町	1,574	0.00	0.00	0.00	0.00	0.00	0.00	0.00	0.00
東員町	2,268	177.13	0.08	0.75	0.00	177.13	0.00	8.15	0.00
菰野町	10,701	5,348.67	0.50	0.31	75.93	5,272.74	0.24	2.49	1,769.02
朝日町	599	63.21	0.11	0.26	0.00	63.21	0.00	0.16	0.00
川越町	873	0.00	0.00	0.00	0.00	0.00	0.00	0.00	0.00
四日市計	110,860	39,903.88	0.36	0.50	2,071.52	37,832.36	567.64	1,217.40	3,183.76
津市	71,111	41,560.61	0.58	0.82	740.58	40,820.03	804.05	996.96	513.29
津計	71,111	41,560.61	0.58	0.82	740.58	40,820.03	804.05	996.96	513.29
北伊勢計	181,971	81,464.49	0.45	0.67	2,812.10	78,652.39	1,371.69	2,214.36	3,697.05
松阪市	62,366	42,761.25	0.69	0.74	1,460.86	41,300.39	227.53	529.98	19.53
多気町	10,306	5,914.50	0.57	0.43	0.00	5,914.50	0.00	96.02	0.00
明和町	4,104	310.34	0.08	0.79	0.00	310.34	2.43	0.21	0.00
大台町	36,286	33,758.84	0.93	0.56	5,818.82	27,940.02	309.76	1,607.56	0.00
松阪計	113,062	82,744.93	0.73	0.64	7,279.68	75,465.25	539.72	2,233.77	19.53
伊勢市	20,835	10,956.43	0.53	0.53	0.00	10,956.43	0.84	97.83	0.00
鳥羽市	10,734	7,482.56	0.70	0.25	0.00	7,482.56	2.75	582.42	0.00
志摩市	17,894	9,111.99	0.51	0.22	2.25	9,109.74	4.95	1,007.34	523.48
玉城町	4,091	1,259.02	0.31	0.90	0.25	1,258.77	2.90	3.68	0.47
南伊勢町	24,189	20,647.41	0.85	0.38	199.39	20,448.02	206.37	357.44	675.62
度会町	13,498	11,411.40	0.85	0.66	0.00	11,411.40	193.20	149.09	0.00
大紀町	23,332	21,133.26	0.91	0.69	725.66	20,407.60	398.97	4,244.58	135.93
伊勢計	114,573	82,002.07	0.72	0.50	927.55	81,074.52	809.98	6,442.38	1,335.50
南伊勢計	227,635	164,747.00	0.72	0.57	8,207.23	156,539.77	1,349.70	8,676.15	1,355.03

(面積: ha)

		民 有 林								
森林總研	私有林	人工林	人工林率	天然林	竹林	除地	伐跡	未立木地	採草地	更新困難地
11,495.38	307,113.24	218,283.05	0.62	123,813.37	2,029.36	3,317.11	1,435.62	355.16	297.32	115.79
11,500.32	307,052.24	218,160.06	0.62	123,799.04	2,029.36	3,306.88	1,571.71	355.32	297.15	115.79
11,546.39	306,614.33	218,121.95	0.62	123,574.83	2,025.11	3,226.99	1,586.29	353.48	297.15	115.79
11,546.39	306,614.33	218,121.95	0.62	123,574.83	2,025.11	3,226.99	1,586.29	353.48	297.15	115.79
11,542.24	306,269.60	218,045.69	0.62	123,393.96	2,007.08	3,199.56	1,580.31	355.26	297.01	115.79
11,542.16	306,275.80	218,108.47	0.62	123,321.34	2,006.95	3,196.78	1,579.98	355.26	297.01	115.79
11,647.45	305,902.97	217,985.13	0.62	123,376.68	2,006.92	3,199.79	1,670.94	359.71	297.01	115.79
11,972.98	305,493.94	217,970.04	0.62	123,286.54	2,005.68	3,198.73	1,673.33	359.71	297.01	115.79
12,013.02	305,326.84	218,035.41	0.62	123,257.59	1,973.53	3,207.72	1,673.33	359.71	287.59	115.79
12,412.70	304,823.19	218,136.22	0.63	123,219.86	1,972.65	3,206.84	1,659.38	359.71	287.59	114.21
0.00	2,182.88	1,148.02	0.45	998.03	264.60	145.50	0.19	0.99	0.00	0.00
0.00	2,227.44	1,456.99	0.50	1,189.09	217.43	64.00	1.30	3.69	0.55	0.88
277.26	2,891.33	1,488.17	0.44	1,706.82	84.01	119.16	1.93	7.01	1.27	0.00
31.57	11,359.02	8,132.54	0.70	3,344.09	76.16	95.82	25.96	0.21	6.08	0.00
514.54	9,646.50	4,715.76	0.40	6,607.89	79.87	306.93	11.02	6.80	10.52	0.00
0.00	0.00	0.00	0.00	0.00	0.00	0.00	0.00	0.00	0.00	0.00
0.00	168.98	133.34	0.75	24.06	4.98	14.75	0.00	0.00	0.00	0.00
74.28	3,426.71	1,600.86	0.30	3,452.85	15.44	193.48	4.98	4.90	0.00	0.23
0.00	63.05	16.50	0.26	30.54	15.95	0.03	0.19	0.00	0.00	0.00
0.00	0.00	0.00	0.00	0.00	0.00	0.00	0.00	0.00	0.00	0.00
897.65	31,965.91	18,692.18	0.49	17,353.37	758.44	939.67	45.57	23.60	18.42	1.11
1,109.76	37,395.97	33,584.00	0.82	6,330.02	354.48	289.02	188.26	12.70	30.31	31.24
1,109.76	37,395.97	33,584.00	0.82	6,330.02	354.48	289.02	188.26	12.70	30.31	31.24
2,007.41	69,361.88	52,276.18	0.66	23,683.39	1,112.92	1,228.69	233.83	36.30	48.73	32.35
1,057.67	39,465.68	30,823.44	0.75	9,953.78	137.40	246.51	95.05	20.29	20.75	3.17
210.69	5,607.79	2,542.09	0.43	3,255.60	73.07	28.62	13.94	0.00	1.18	0.00
0.20	307.50	244.50	0.79	50.17	5.27	10.36	0.04	0.00	0.00	0.00
1,229.05	24,793.65	16,519.19	0.59	11,162.03	28.57	195.55	22.17	4.95	6.92	0.64
2,497.61	70,174.62	50,129.22	0.66	24,421.58	244.31	481.04	131.20	25.24	28.85	3.81
0.00	10,857.76	5,828.18	0.53	5,014.25	44.50	67.55	0.29	0.34	1.32	0.00
1.35	6,896.04	1,886.78	0.25	5,462.94	31.98	34.95	10.90	54.93	0.00	0.08
0.10	7,573.87	2,044.36	0.22	6,969.68	49.25	40.58	1.53	3.83	0.51	0.00
0.00	1,251.72	1,133.59	0.90	96.19	17.22	10.90	0.21	0.00	0.66	0.00
1,506.68	17,701.91	7,684.60	0.38	12,195.02	45.74	467.25	44.78	4.66	5.97	0.00
1,612.90	9,456.21	7,575.49	0.66	3,642.56	34.77	29.85	18.58	0.36	109.79	0.00
1,647.64	13,980.48	13,899.57	0.68	6,328.82	15.22	72.80	85.96	2.01	2.49	0.73
4,768.67	67,717.99	40,052.57	0.49	39,709.46	238.68	723.88	162.25	66.13	120.74	0.81
7,266.28	137,892.61	90,181.79	0.58	64,131.04	482.99	1,204.92	293.45	91.37	149.59	4.62

区 分	区域面積	森林面積	森 林 率	人工林率	国有林面積	民 有 林			
						計	県 有 林	市町村有林	財産区有林
伊賀市	55,823	34,005.07	0.61	0.56	1,353.11	32,651.96	192.21	206.95	803.99
名張市	12,977	6,872.02	0.53	0.65	0.00	6,872.02	242.24	92.51	41.44
伊賀計	68,800	40,877.09	0.59	0.57	1,353.11	39,523.98	434.45	299.46	845.43
尾鷲市	19,271	17,705.05	0.92	0.58	2,771.07	14,933.98	326.48	3,677.92	0.00
紀北町	25,653	22,975.78	0.90	0.60	4,924.16	18,051.62	239.25	4,350.43	0.69
尾鷲計	44,924	40,680.83	0.91	0.59	7,695.23	32,985.60	565.73	8,028.35	0.69
熊野市	37,335	32,937.28	0.88	0.77	3,313.63	29,623.65	160.23	2,256.32	155.34
御浜町	8,813	5,700.38	0.65	0.71	93.61	5,606.77	0.25	57.16	8.31
紀宝町	7,962	6,069.99	0.76	0.79	45.69	6,024.30	3.32	241.55	0.00
熊野計	54,110	44,707.65	0.83	0.77	3,452.93	41,254.72	163.80	2,555.03	163.65
尾鷲熊野計	99,034	85,388.48	0.86	0.68	11,148.16	74,240.32	729.53	10,583.38	164.34
県計	577,440	372,477.06	0.65	0.62	23,520.60	348,956.46	3,885.37	21,773.35	6,061.85

		民 有 林								
森林總研	私有林	人工林	人工林率	天然林	竹 林	除 地	伐 跡	未立木地	採 草 地	更新困難地
244.26	31,204.55	18,523.30	0.57	13,459.05	242.39	183.26	68.54	140.72	34.70	0.00
37.44	6,458.39	4,466.12	0.65	2,313.95	37.56	33.89	16.55	3.61	0.34	0.00
281.70	37,662.94	22,989.42	0.58	15,773.00	279.95	217.15	85.09	144.33	35.04	0.00
1,215.13	9,714.45	8,902.30	0.60	5,429.97	15.01	188.43	349.81	25.07	0.77	22.62
905.23	12,556.02	12,122.80	0.67	5,647.44	11.38	125.09	124.87	5.28	0.69	14.07
2,120.36	22,270.47	21,025.10	0.64	11,077.41	26.39	313.52	474.68	30.35	1.46	36.69
647.39	26,404.37	22,921.11	0.77	6,018.76	37.37	75.12	438.23	50.73	41.78	40.55
89.32	5,451.73	3,998.25	0.71	1,487.14	7.60	47.48	53.25	4.05	9.00	0.00
0.24	5,779.19	4,744.37	0.79	1,049.12	25.43	119.96	80.85	2.58	1.99	0.00
736.95	37,635.29	31,663.73	0.77	8,555.02	70.40	242.56	572.33	57.36	52.77	40.55
2,857.31	59,905.76	52,688.83	0.71	19,632.43	96.79	556.08	1,047.01	87.71	54.23	77.24
12,412.70	304,823.19	218,136.22	0.63	123,219.86	1,972.65	3,206.84	1,659.38	359.71	287.59	114.21

(2) 民有林樹種別面積 (①人工林・天然林別面積)

区分	総数	人工林計	人工林					広葉樹
			計	針葉樹				
				スギ	ヒノキ	マツ	その他針葉樹	
県計	348,956.46	218,136.22	217,270.89	96,276.14	103,608.40	17,322.54	63.81	865.33
四日市市	2,557.33	1,148.02	1,147.70	183.68	110.50	853.52	0.00	0.32
桑名市	2,933.93	1,456.99	1,456.16	214.96	330.69	910.51	0.00	0.83
鈴鹿市	3,408.37	1,488.17	1,486.60	620.06	526.87	339.67	0.00	1.57
亀山市	11,680.86	8,132.54	7,997.97	3,372.84	3,519.67	1,101.32	4.14	134.57
いなべ市	11,738.79	4,715.76	4,697.55	1,865.24	1,877.84	949.47	5.00	18.21
木曾岬町	0.00	0.00	0.00	0.00	0.00	0.00	0.00	0.00
東員町	177.13	133.34	133.34	2.98	2.13	128.23	0.00	0.00
菟野町	5,272.74	1,600.86	1,600.76	429.74	601.14	569.88	0.00	0.10
朝日町	63.21	16.50	16.50	2.68	1.28	12.54	0.00	0.00
川越町	0.00	0.00	0.00	0.00	0.00	0.00	0.00	0.00
四日市計	37,832.36	18,692.18	18,536.58	6,692.18	6,970.12	4,865.14	9.14	155.60
津市	40,820.03	33,584.00	33,451.04	19,387.63	10,607.91	3,454.62	0.88	132.96
津計	40,820.03	33,584.00	33,451.04	19,387.63	10,607.91	3,454.62	0.88	132.96
北伊勢計	78,652.39	52,276.18	51,987.62	26,079.81	17,578.03	8,319.76	10.02	288.56
松阪市	41,300.39	30,823.44	30,652.65	19,115.98	10,405.27	1,129.34	2.06	170.79
多気町	5,914.50	2,542.09	2,531.01	1,323.39	1,114.62	92.51	0.49	11.08
明和町	310.34	244.50	244.47	21.13	12.67	210.67	0.00	0.03
大台町	27,940.02	16,519.19	16,484.86	9,005.54	7,143.73	313.71	21.88	34.33
松阪計	75,465.25	50,129.22	49,912.99	29,466.04	18,676.29	1,746.23	24.43	216.23
伊勢市	10,956.43	5,828.18	5,814.43	1,055.86	4,052.65	699.15	6.77	13.75
鳥羽市	7,482.56	1,886.78	1,882.12	520.59	729.61	631.92	0.00	4.66
志摩市	9,109.74	2,044.36	2,031.46	445.44	824.64	761.38	0.00	12.90
玉城町	1,258.77	1,133.59	1,133.52	230.47	259.35	643.70	0.00	0.07
南伊勢町	20,448.02	7,684.60	7,667.49	1,785.86	4,532.27	1,349.36	0.00	17.11
度会町	11,411.40	7,575.49	7,557.14	3,265.91	4,117.34	173.89	0.00	18.35
大紀町	20,407.60	13,899.57	13,825.18	4,949.82	8,211.42	663.94	0.00	74.39
伊勢計	81,074.52	40,052.57	39,911.34	12,253.95	22,727.28	4,923.34	6.77	141.23
南伊勢計	156,539.77	90,181.79	89,824.33	41,719.99	41,403.57	6,669.57	31.20	357.46

(面積: ha)

5 雑 森 林

天然林計	天 然 林							
	計	針 葉 樹				広葉樹	竹林	無立木地等
		スギ	ヒノキ	マツ	その他針葉樹			
123,219.86	10,930.77	66.04	249.62	10,433.85	181.26	112,289.09	1,972.65	5,627.73
998.03	41.16	0.63	0.24	40.29	0.00	956.87	264.60	146.68
1,189.09	56.56	0.80	0.00	55.76	0.00	1,132.53	217.43	70.42
1,706.82	23.59	0.63	2.03	20.93	0.00	1,683.23	84.01	129.37
3,344.09	86.66	0.11	1.43	84.96	0.16	3,257.43	76.16	128.07
6,607.89	143.80	1.43	11.26	131.08	0.03	6,464.09	79.87	335.27
0.00	0.00	0.00	0.00	0.00	0.00	0.00	0.00	0.00
24.06	3.96	0.05	0.02	3.89	0.00	20.10	4.98	14.75
3,452.85	139.52	5.92	10.55	121.80	1.25	3,313.33	15.44	203.59
30.54	0.89	0.00	0.00	0.89	0.00	29.65	15.95	0.22
0.00	0.00	0.00	0.00	0.00	0.00	0.00	0.00	0.00
17,353.37	496.14	9.57	25.53	459.60	1.44	16,857.23	758.44	1,028.37
6,330.02	475.12	2.63	11.72	459.77	1.00	5,854.90	354.48	551.53
6,330.02	475.12	2.63	11.72	459.77	1.00	5,854.90	354.48	551.53
23,683.39	971.26	12.20	37.25	919.37	2.44	22,712.13	1,112.92	1,579.90
9,953.78	338.09	27.34	26.08	279.77	4.90	9,615.69	137.40	385.77
3,255.60	10.19	0.27	3.31	6.61	0.00	3,245.41	73.07	43.74
50.17	0.00	0.00	0.00	0.00	0.00	50.17	5.27	10.40
11,162.03	170.57	0.75	10.00	7.46	152.36	10,991.46	28.57	230.23
24,421.58	518.85	28.36	39.39	293.84	157.26	23,902.73	244.31	670.14
5,014.25	413.17	10.10	28.84	358.27	15.96	4,601.08	44.50	69.50
5,462.94	90.20	0.14	0.00	90.06	0.00	5,372.74	31.98	100.86
6,969.68	880.73	0.00	12.63	868.10	0.00	6,088.95	49.25	46.45
96.19	7.08	0.00	0.00	7.08	0.00	89.11	17.22	11.77
12,195.02	101.63	0.70	7.39	93.49	0.05	12,093.39	45.74	522.66
3,642.56	48.06	0.45	21.80	25.75	0.06	3,594.50	34.77	158.58
6,328.82	18.93	0.00	0.00	18.93	0.00	6,309.89	15.22	163.99
39,709.46	1,559.80	11.39	70.66	1,461.68	16.07	38,149.66	238.68	1,073.81
64,131.04	2,078.65	39.75	110.05	1,755.52	173.33	62,052.39	482.99	1,743.95

区分	総数	人工林計	人工林					広葉樹
			計	針葉樹				
				スギ	ヒノキ	マツ	その他針葉樹	
伊賀市	32,651.96	18,523.30	18,463.09	9,914.33	7,932.98	605.83	9.95	60.21
名張市	6,872.02	4,466.12	4,363.21	1,558.15	2,560.90	243.83	0.33	102.91
伊賀計	39,523.98	22,989.42	22,826.30	11,472.48	10,493.88	849.66	10.28	163.12
尾鷲市	14,933.98	8,902.30	8,898.54	514.16	8,254.91	121.78	7.69	3.76
紀北町	18,051.62	12,122.80	12,116.44	352.50	10,948.89	814.54	0.51	6.36
尾鷲計	32,985.60	21,025.10	21,014.98	866.66	19,203.80	936.32	8.20	10.12
熊野市	29,623.65	22,921.11	22,879.79	11,548.90	11,045.21	282.80	2.88	41.32
御浜町	5,606.77	3,998.25	3,993.90	1,822.19	2,051.35	119.13	1.23	4.35
紀宝町	6,024.30	4,744.37	4,743.97	2,766.11	1,832.56	145.30	0.00	0.40
熊野計	41,254.72	31,663.73	31,617.66	16,137.20	14,929.12	547.23	4.11	46.07
尾鷲熊野計	74,240.32	52,688.83	52,632.64	17,003.86	34,132.92	1,483.55	12.31	56.19
県計	348,956.46	218,136.22	217,270.89	96,276.14	103,608.40	17,322.54	63.81	865.33

5 条 森 林

天然林計	天 然 林						竹林	無立木地等
	計	針 葉 樹				広葉樹		
		スギ	ヒノキ	マツ	その他針葉樹			
13,459.05	6,429.85	2.72	18.84	6,407.01	1.28	7,029.20	242.39	427.22
2,313.95	919.35	0.30	4.10	914.95	0.00	1,394.60	37.56	54.39
15,773.00	7,349.20	3.02	22.94	7,321.96	1.28	8,423.80	279.95	481.61
5,429.97	36.03	0.18	28.37	7.48	0.00	5,393.94	15.01	586.70
5,647.44	5.37	0.20	4.29	0.88	0.00	5,642.07	11.38	270.00
11,077.41	41.40	0.38	32.66	8.36	0.00	11,036.01	26.39	856.70
6,018.76	433.83	8.73	35.52	385.76	3.82	5,584.93	37.37	646.41
1,487.14	52.14	0.00	9.54	42.48	0.12	1,435.00	7.60	113.78
1,049.12	4.29	1.96	1.66	0.40	0.27	1,044.83	25.43	205.38
8,555.02	490.26	10.69	46.72	428.64	4.21	8,064.76	70.40	965.57
19,632.43	531.66	11.07	79.38	437.00	4.21	19,100.77	96.79	1,822.27
123,219.86	10,930.77	66.04	249.62	10,433.85	181.26	112,289.09	1,972.65	5,627.73

(2) 面積集計)

区分	5 条 人工林 針				
	総数	合計	計	針	
				スギ	ヒノキ
県計	348,956.46	341,356.08	228,201.66	96,342.18	103,858.02
四日市市	2,557.33	2,146.05	1,188.86	184.31	110.74
桑名市	2,933.93	2,646.08	1,512.72	215.76	330.69
鈴鹿市	3,408.37	3,194.99	1,510.19	620.69	528.90
亀山市	11,680.86	11,476.63	8,084.63	3,372.95	3,521.10
いなべ市	11,738.79	11,323.65	4,841.35	1,866.67	1,889.10
木曾岬町	0.00	0.00	0.00	0.00	0.00
東員町	177.13	157.40	137.30	3.03	2.15
菰野町	5,272.74	5,053.71	1,740.28	435.66	611.69
朝日町	63.21	47.04	17.39	2.68	1.28
川越町	0.00	0.00	0.00	0.00	0.00
四日市計	37,832.36	36,045.55	19,032.72	6,701.75	6,995.65
津市	40,820.03	39,914.02	33,926.16	19,390.26	10,619.63
津計	40,820.03	39,914.02	33,926.16	19,390.26	10,619.63
北伊勢計	78,652.39	75,959.57	52,958.88	26,092.01	17,615.28
松阪市	41,300.39	40,777.22	30,990.74	19,143.32	10,431.35
多気町	5,914.50	5,797.69	2,541.20	1,323.66	1,117.93
明和町	310.34	294.67	244.47	21.13	12.67
大台町	27,940.02	27,681.22	16,655.43	9,006.29	7,153.73
松阪計	75,465.25	74,550.80	50,431.84	29,494.40	18,715.68
伊勢市	10,956.43	10,842.43	6,227.60	1,065.96	4,081.49
鳥羽市	7,482.56	7,349.72	1,972.32	520.73	729.61
志摩市	9,109.74	9,014.04	2,912.19	445.44	837.27
玉城町	1,258.77	1,229.78	1,140.60	230.47	259.35
南伊勢町	20,448.02	19,879.62	7,769.12	1,786.56	4,539.66
度会町	11,411.40	11,218.05	7,605.20	3,266.36	4,139.14
大紀町	20,407.60	20,228.39	13,844.11	4,949.82	8,211.42
伊勢計	81,074.52	79,762.03	41,471.14	12,265.34	22,797.94
南伊勢計	156,539.77	154,312.83	91,902.98	41,759.74	41,513.62
伊賀市	32,651.96	31,982.35	24,892.94	9,917.05	7,951.82
名張市	6,872.02	6,780.07	5,282.56	1,558.45	2,565.00
伊賀計	39,523.98	38,762.42	30,175.50	11,475.50	10,516.82
尾鷲市	14,933.98	14,332.27	8,934.57	514.34	8,283.28
紀北町	18,051.62	17,770.24	12,121.81	352.70	10,953.18
尾鷲計	32,985.60	32,102.51	21,056.38	867.04	19,236.46
熊野市	29,623.65	28,939.87	23,313.62	11,557.63	11,080.73
御浜町	5,606.77	5,485.39	4,046.04	1,822.19	2,060.89
紀宝町	6,024.30	5,793.49	4,748.26	2,768.07	1,834.22
熊野計	41,254.72	40,218.75	32,107.92	16,147.89	14,975.84
尾鷲熊野計	74,240.32	72,321.26	53,164.30	17,014.93	34,212.30
県計	348,956.46	341,356.08	228,201.66	96,342.18	103,858.02

(面積：h a)

森 林		広葉樹	竹林	無立木地等
天然林				
葉 樹		マツ	その他針葉樹	広葉樹
マツ	その他針葉樹			
27,756.39	245.07	113,154.42	1,972.65	5,627.73
893.81	0.00	957.19	264.60	146.68
966.27	0.00	1,133.36	217.43	70.42
360.60	0.00	1,684.80	84.01	129.37
1,186.28	4.30	3,392.00	76.16	128.07
1,080.55	5.03	6,482.30	79.87	335.27
0.00	0.00	0.00	0.00	0.00
132.12	0.00	20.10	4.98	14.75
691.68	1.25	3,313.43	15.44	203.59
13.43	0.00	29.65	15.95	0.22
0.00	0.00	0.00	0.00	0.00
5,324.74	10.58	17,012.83	758.44	1,028.37
3,914.39	1.88	5,987.86	354.48	551.53
3,914.39	1.88	5,987.86	354.48	551.53
9,239.13	12.46	23,000.69	1,112.92	1,579.90
1,409.11	6.96	9,786.48	137.40	385.77
99.12	0.49	3,256.49	73.07	43.74
210.67	0.00	50.20	5.27	10.40
321.17	174.24	11,025.79	28.57	230.23
2,040.07	181.69	24,118.96	244.31	670.14
1,057.42	22.73	4,614.83	44.50	69.50
721.98	0.00	5,377.40	31.98	100.86
1,629.48	0.00	6,101.85	49.25	46.45
650.78	0.00	89.18	17.22	11.77
1,442.85	0.05	12,110.50	45.74	522.66
199.64	0.06	3,612.85	34.77	158.58
682.87	0.00	6,384.28	15.22	163.99
6,385.02	22.84	38,290.89	238.68	1,073.81
8,425.09	204.53	62,409.85	482.99	1,743.95
7,012.84	11.23	7,089.41	242.39	427.22
1,158.78	0.33	1,497.51	37.56	54.39
8,171.62	11.56	8,586.92	279.95	481.61
129.26	7.69	5,397.70	15.01	586.70
815.42	0.51	5,648.43	11.38	270.00
944.68	8.20	11,046.13	26.39	856.70
668.56	6.70	5,626.25	37.37	646.41
161.61	1.35	1,439.35	7.60	113.78
145.70	0.27	1,045.23	25.43	205.38
975.87	8.32	8,110.83	70.40	965.57
1,920.55	16.52	19,156.96	96.79	1,822.27
27,756.39	245.07	113,154.42	1,972.65	5,627.73

(3) 民有林樹種別蓄積 (① 人工林・天然林別材積)

区分	人工林						
	人工林計	針葉樹					広葉樹
		計	スギ	ヒノキ	マツ	その他針葉樹	
県計	59,735,746	59,676,338	30,659,732	26,025,376	2,982,561	8,669	59,408
四日市市	287,435	287,411	57,440	30,453	199,518	0	24
桑名市	263,608	263,591	51,721	75,124	136,746	0	17
鈴鹿市	369,797	369,719	181,191	126,397	62,131	0	78
亀山市	2,072,336	2,068,694	931,671	903,689	232,752	582	3,642
いなべ市	767,786	767,133	320,987	337,164	108,360	622	653
木曾岬町	0	0	0	0	0	0	0
東員町	19,748	19,748	592	381	18,775	0	0
菰野町	348,013	348,012	101,265	129,282	117,465	0	1
朝日町	3,011	3,011	600	275	2,136	0	0
川越町	0	0	0	0	0	0	0
四日市計	4,131,734	4,127,319	1,645,467	1,602,765	877,883	1,204	4,415
津市	10,084,936	10,071,744	6,404,894	3,018,850	647,808	192	13,192
津計	10,084,936	10,071,744	6,404,894	3,018,850	647,808	192	13,192
北伊勢計	14,216,670	14,199,063	8,050,361	4,621,615	1,525,691	1,396	17,607
松阪市	9,402,811	9,392,550	6,428,553	2,745,194	218,539	264	10,261
多気町	579,481	578,927	345,337	215,191	18,330	69	554
明和町	37,046	37,044	4,573	1,771	30,700	0	2
大台町	4,644,974	4,643,399	2,859,184	1,718,363	63,071	2,781	1,575
松阪計	14,664,312	14,651,920	9,637,647	4,680,519	330,640	3,114	12,392
伊勢市	1,252,013	1,250,853	267,029	903,653	79,426	745	1,160
鳥羽市	322,476	322,119	120,677	134,095	67,347	0	357
志摩市	358,601	358,119	116,914	163,184	78,021	0	482
玉城町	159,277	159,273	49,297	43,243	66,733	0	4
南伊勢町	1,550,510	1,549,457	460,904	921,742	166,811	0	1,053
度会町	1,867,056	1,865,887	933,771	906,630	25,486	0	1,169
大紀町	3,730,465	3,724,698	1,519,918	2,092,837	111,943	0	5,767
伊勢計	9,240,398	9,230,406	3,468,510	5,165,384	595,767	745	9,992
南伊勢計	23,904,710	23,882,326	13,106,157	9,845,903	926,407	3,859	22,384
伊賀市	5,198,801	5,193,633	3,184,855	1,871,978	135,106	1,694	5,168
名張市	966,855	955,672	374,021	524,910	56,677	64	11,183
伊賀計	6,165,656	6,149,305	3,558,876	2,396,888	191,783	1,758	16,351
尾鷲市	2,529,466	2,529,080	173,792	2,326,388	27,648	1,252	386
紀北町	3,022,899	3,022,586	109,148	2,744,544	168,855	39	313
尾鷲計	5,552,365	5,551,666	282,940	5,070,932	196,503	1,291	699
熊野市	7,266,576	7,264,609	4,098,748	3,087,139	78,452	270	1,967
御浜町	1,101,785	1,101,423	583,651	490,140	27,537	95	362
紀宝町	1,527,984	1,527,946	978,999	512,759	36,188	0	38
熊野計	9,896,345	9,893,978	5,661,398	4,090,038	142,177	365	2,367
尾鷲熊野計	15,448,710	15,445,644	5,944,338	9,160,970	338,680	1,656	3,066
県計	59,735,746	59,676,338	30,659,732	26,025,376	2,982,561	8,669	59,408

(材積: m³)

5 条 森 林

天然林計	天 然 林 針 葉 樹					広葉樹	総数の成長量
	計	スギ	ヒノキ	マツ	その他針葉樹		
13,219,313	2,111,735	19,172	51,581	1,998,667	42,315	11,107,578	672,808
84,063	7,669	198	75	7,396	0	76,394	1,776
90,325	9,312	135	0	9,177	0	81,013	1,581
174,713	5,405	171	508	4,726	0	169,308	3,266
259,948	15,703	22	255	15,397	29	244,245	17,340
330,587	20,795	265	1,656	18,867	7	309,792	6,613
0	0	0	0	0	0	0	0
1,792	590	10	4	576	0	1,202	91
284,776	30,372	1,764	2,681	25,634	293	254,404	3,215
2,457	134	0	0	134	0	2,323	17
0	0	0	0	0	0	0	0
1,228,661	89,980	2,565	5,179	81,907	329	1,138,681	33,899
664,557	92,467	771	2,923	88,481	292	572,090	90,762
664,557	92,467	771	2,923	88,481	292	572,090	90,762
1,893,218	182,447	3,336	8,102	170,388	621	1,710,771	124,661
1,214,797	66,561	7,984	6,520	51,007	1,050	1,148,236	99,463
212,756	1,637	55	233	1,349	0	211,119	7,655
2,877	0	0	0	0	0	2,877	219
1,340,607	39,726	209	1,548	1,476	36,493	1,300,881	59,587
2,771,037	107,924	8,248	8,301	53,832	37,543	2,663,113	166,924
477,126	56,755	3,111	6,002	45,159	2,483	420,371	11,640
422,716	8,982	18	0	8,964	0	413,734	3,823
573,262	92,602	0	2,219	90,383	0	480,660	5,252
6,988	736	0	0	736	0	6,252	587
1,124,035	13,646	198	1,227	12,212	9	1,110,389	21,705
390,591	6,662	103	2,743	3,805	11	383,929	24,165
716,337	3,239	0	0	3,239	0	713,098	47,976
3,711,055	182,622	3,430	12,191	164,498	2,503	3,528,433	115,148
6,482,092	290,546	11,678	20,492	218,330	40,046	6,191,546	282,072
1,997,238	1,291,081	660	3,492	1,286,629	300	706,157	61,019
369,722	207,497	46	855	206,596	0	162,225	11,474
2,366,960	1,498,578	706	4,347	1,493,225	300	868,382	72,493
679,011	7,091	24	5,575	1,492	0	671,920	35,989
677,350	846	45	632	169	0	676,504	40,420
1,356,361	7,937	69	6,207	1,661	0	1,348,424	76,409
823,838	119,542	2,826	10,397	105,021	1,298	704,296	88,785
161,248	11,640	0	1,696	9,909	35	149,608	12,176
135,596	1,045	557	340	133	15	134,551	16,212
1,120,682	132,227	3,383	12,433	115,063	1,348	988,455	117,173
2,477,043	140,164	3,452	18,640	116,724	1,348	2,336,879	193,582
13,219,313	2,111,735	19,172	51,581	1,998,667	42,315	11,107,578	672,808

(2) 材積集計)

区分	5 条 森 林				
	総数	計	人 工 林 ・ 天 然 林		
			針 葉 樹		
			スギ	ヒノキ	マツ
県計	72,955,059	61,788,073	30,678,904	26,076,957	4,981,228
四日市市	371,498	295,080	57,638	30,528	206,914
桑名市	353,933	272,903	51,856	75,124	145,923
鈴鹿市	544,510	375,124	181,362	126,905	66,857
亀山市	2,332,284	2,084,397	931,693	903,944	248,149
いなべ市	1,098,373	787,928	321,252	338,820	127,227
木曾岬町	0	0	0	0	0
東員町	21,540	20,338	602	385	19,351
菰野町	632,789	378,384	103,029	131,963	143,099
朝日町	5,468	3,145	600	275	2,270
川越町	0	0	0	0	0
四日市計	5,360,395	4,217,299	1,648,032	1,607,944	959,790
津市	10,749,493	10,164,211	6,405,665	3,021,773	736,289
津計	10,749,493	10,164,211	6,405,665	3,021,773	736,289
北伊勢計	16,109,888	14,381,510	8,053,697	4,629,717	1,696,079
松阪市	10,617,608	9,459,111	6,436,537	2,751,714	269,546
多気町	792,237	580,564	345,392	215,424	19,679
明和町	39,923	37,044	4,573	1,771	30,700
大台町	5,985,581	4,683,125	2,859,393	1,719,911	64,547
松阪計	17,435,349	14,759,844	9,645,895	4,688,820	384,472
伊勢市	1,729,139	1,307,608	270,140	909,655	124,585
鳥羽市	745,192	331,101	120,695	134,095	76,311
志摩市	931,863	450,721	116,914	165,403	168,404
玉城町	166,265	160,009	49,297	43,243	67,469
南伊勢町	2,674,545	1,563,103	461,102	922,969	179,023
度会町	2,257,647	1,872,549	933,874	909,373	29,291
大紀町	4,446,802	3,727,937	1,519,918	2,092,837	115,182
伊勢計	12,951,453	9,413,028	3,471,940	5,177,575	760,265
南伊勢計	30,386,802	24,172,872	13,117,835	9,866,395	1,144,737
伊賀市	7,196,039	6,484,714	3,185,515	1,875,470	1,421,735
名張市	1,336,577	1,163,169	374,067	525,765	263,273
伊賀計	8,532,616	7,647,883	3,559,582	2,401,235	1,685,008
尾鷲市	3,208,477	2,536,171	173,816	2,331,963	29,140
紀北町	3,700,249	3,023,432	109,193	2,745,176	169,024
尾鷲計	6,908,726	5,559,603	283,009	5,077,139	198,164
熊野市	8,090,414	7,384,151	4,101,574	3,097,536	183,473
御浜町	1,263,033	1,113,063	583,651	491,836	37,446
紀宝町	1,663,580	1,528,991	979,556	513,099	36,321
熊野計	11,017,027	10,026,205	5,664,781	4,102,471	257,240
尾鷲熊野計	17,925,753	15,585,808	5,947,790	9,179,610	455,404
県計	72,955,059	61,788,073	30,678,904	26,076,957	4,981,228

(材積: m³)

その他針葉樹	広葉樹	総数の成長量
50,984	11,166,986	672,808
0	76,418	1,776
0	81,030	1,581
0	169,386	3,266
611	247,887	17,340
629	310,445	6,613
0	0	0
0	1,202	91
293	254,405	3,215
0	2,323	17
0	0	0
1,533	1,143,096	33,899
484	585,282	90,762
484	585,282	90,762
2,017	1,728,378	124,661
1,314	1,158,497	99,463
69	211,673	7,655
0	2,879	219
39,274	1,302,456	59,587
40,657	2,675,505	166,924
3,228	421,531	11,640
0	414,091	3,823
0	481,142	5,252
0	6,256	587
9	1,111,442	21,705
11	385,098	24,165
0	718,865	47,976
3,248	3,538,425	115,148
43,905	6,213,930	282,072
1,994	711,325	61,019
64	173,408	11,474
2,058	884,733	72,493
1,252	672,306	35,989
39	676,817	40,420
1,291	1,349,123	76,409
1,568	706,263	88,785
130	149,970	12,176
15	134,589	16,212
1,713	990,822	117,173
3,004	2,339,945	193,582
50,984	11,166,986	672,808

(4) 民有林森林資源年齢別構成表

(面積)

年齢級	単位	人工林						
		針葉樹					広葉樹	計
		スギ	ヒノキ	マツ	その他	計		
1	ha	92.91	206.19		2.08	301.18	4.11	305.29
2	ha	176.69	378.02	0.15		554.86	27.56	582.42
3	ha	368.44	891.20	13.47	0.25	1,273.36	138.48	1,411.84
4	ha	509.78	1,604.04	9.22	12.93	2,135.97	45.14	2,181.11
5	ha	777.07	2,212.11	12.79	2.42	3,004.39	26.97	3,031.36
6	ha	1,294.61	3,926.16	20.84	7.36	5,248.97	64.87	5,313.84
7	ha	2,830.79	6,062.54	25.02	3.85	8,922.20	107.97	9,030.17
8	ha	3,842.50	7,196.34	87.55	7.82	11,134.21	78.22	11,212.43
9	ha	8,088.67	12,205.18	309.57	0.38	20,603.80	36.19	20,639.99
10	ha	15,910.36	16,534.28	1,545.05	14.05	34,003.74	75.17	34,078.91
11	ha	21,092.78	19,696.82	3,733.91	4.86	44,528.37	120.56	44,648.93
12	ha	14,045.85	11,051.91	2,761.98	0.16	27,859.90	69.30	27,929.20
13	ha	10,263.31	6,539.19	2,115.96	6.85	18,925.31	40.80	18,966.11
14	ha	4,705.55	3,330.65	1,550.47		9,586.67	20.25	9,606.92
15以上	ha	12,276.83	11,773.77	5,136.56	0.80	29,187.96	9.74	29,197.70
計		96,276.14	103,608.40	17,322.54	63.81	217,270.89	865.33	218,136.22

(蓄積)

年齢級	単位	人工林						
		針葉樹					広葉樹	計
		スギ	ヒノキ	マツ	その他	計		
1	m3	3	14			17		17
2	m3	2,725	6,208	2		8,935	565	9,500
3	m3	21,855	41,460	725	7	64,047	3,382	67,429
4	m3	51,389	117,786	478	905	170,558	1,784	172,342
5	m3	120,066	243,390	1,088	262	364,806	1,063	365,869
6	m3	261,274	577,674	2,011	997	841,956	3,207	845,163
7	m3	664,666	1,080,476	3,150	534	1,748,826	6,328	1,755,154
8	m3	1,046,601	1,545,943	10,962	1,251	2,604,757	5,928	2,610,685
9	m3	2,382,925	2,975,962	43,547	76	5,402,510	3,233	5,405,743
10	m3	4,986,136	4,274,945	251,282	2,722	9,515,085	6,989	9,522,074
11	m3	6,802,721	5,354,101	643,564	735	12,801,121	11,880	12,813,001
12	m3	4,719,003	3,245,284	513,864	39	8,478,190	7,627	8,485,817
13	m3	3,527,897	1,946,926	363,401	936	5,839,160	4,313	5,843,473
14	m3	1,608,755	1,017,688	269,532		2,895,975	2,035	2,898,010
15以上	m3	4,463,716	3,597,519	878,955	205	8,940,395	1,074	8,941,469
計		30,659,732	26,025,376	2,982,561	8,669	59,676,338	59,408	59,735,746

(単位:面積 ha)

天然林						広葉樹	計	合計
針葉樹								
スギ	ヒノキ	マツ	その他	計				
					6.32	6.32	311.61	
	1.63			1.63	117.19	118.82	701.24	
2.03	7.05	0.48	0.27	9.83	159.63	169.46	1,581.30	
0.61	17.46	0.77		18.84	277.05	295.89	2,477.00	
3.08	29.93	1.33		34.34	572.59	606.93	3,638.29	
2.93	16.43	15.95	1.17	36.48	1,215.69	1,252.17	6,566.01	
1.15	10.74	19.96		31.85	3,374.73	3,406.58	12,436.75	
11.06	23.27	95.74	0.10	130.17	2,469.37	2,599.54	13,811.97	
4.05	23.08	192.17		219.30	3,858.38	4,077.68	24,717.67	
4.70	16.66	708.16	1.18	730.70	7,618.01	8,348.71	42,427.62	
8.15	37.50	976.16	1.29	1,023.10	17,859.18	18,882.28	63,531.21	
2.40	14.74	1,227.59	0.51	1,245.24	21,410.00	22,655.24	50,584.44	
2.60	4.27	1,298.07		1,304.94	20,219.09	21,524.03	40,490.14	
0.06	4.52	992.14	1.03	997.75	12,186.06	13,183.81	22,790.73	
23.22	42.34	4,905.33	175.71	5,146.60	20,945.80	26,092.40	55,290.10	
66.04	249.62	10,433.85	181.26	10,930.77	112,289.09	123,219.86	341,356.08	

(単位:材積 m3)

天然林						広葉樹	計	合計
針葉樹								
スギ	ヒノキ	マツ	その他	計				
							17	
	21			21	1,853	1,874	11,374	
116	277	12	15	420	3,384	3,804	71,233	
65	968	35		1,068	6,687	7,755	180,097	
412	4,401	68		4,881	24,131	29,012	394,881	
637	2,161	1,866	82	4,746	68,557	73,303	918,466	
269	1,922	3,547		5,738	203,256	208,994	1,964,148	
3,055	4,500	12,606	16	20,177	189,071	209,248	2,819,933	
1,220	5,825	28,792		35,837	354,854	390,691	5,796,434	
1,377	4,675	124,487	229	130,768	749,257	880,025	10,402,099	
2,921	9,657	181,062	302	193,942	1,806,836	2,000,778	14,813,779	
733	3,804	229,870	138	234,545	2,263,124	2,497,669	10,983,486	
962	1,183	247,531		249,676	2,035,563	2,285,239	8,128,712	
25	1,173	199,083	299	200,580	1,208,771	1,409,351	4,307,361	
7,380	11,014	969,708	41,234	1,029,336	2,192,234	3,221,570	12,163,039	
19,172	51,581	1,998,667	42,315	2,111,735	11,107,578	13,219,313	72,955,059	

(5) 機能別森林面積

(単位:ha)

区分	木材生産	水源かん養	山地災害防止	生活環境保全	保健文化
四日市市	639.95	2.62	182.60	1,854.10	687.08
桑名市	0.00	50.44	844.23	672.33	479.07
鈴鹿市	1,266.96	840.62	1,289.34	1,282.50	1,900.18
亀山市	8,091.29	4,943.71	2,326.16	4,912.14	2,369.76
いなべ市	6,564.45	6,390.18	2,402.62	157.36	3,588.96
東員町	0.00	0.00	0.00	0.00	0.00
菰野町	854.36	3,983.27	2,448.08	5,215.84	4,158.78
朝日町	0.00	0.00	0.00	0.00	0.00
四日市 計	17,417.01	16,210.84	9,493.03	14,094.27	13,183.83
津 市	34,705.10	31,471.73	12,587.21	3,541.92	5,516.11
津 計	34,705.10	31,471.73	12,587.21	3,541.92	5,516.11
北伊勢 計	52,122.11	47,682.57	22,080.24	17,636.19	18,699.94
松阪市	37,195.91	33,165.49	12,476.61	8,379.31	4,878.46
多気町	3,524.94	1,066.04	1,414.99	764.62	0.00
明和町	0.00	0.00	142.37	139.94	0.00
大台町	26,263.98	24,887.64	7,767.30	0.00	3,514.49
松阪 計	66,984.83	59,119.17	21,801.27	9,283.87	8,392.95
伊勢市	9,060.12	793.78	98.45	6,137.32	10,952.43
鳥羽市	3,379.24	2,021.41	1,087.74	5,370.12	7,482.56
志摩市	5,248.79	484.06	2,524.28	192.86	9,109.74
玉城町	337.96	0.00	0.00	0.00	1,258.77
南伊勢町	13,921.02	5,345.95	4,306.08	0.00	11,960.90
度会町	10,249.27	4,628.53	287.68	0.00	282.29
大紀町	18,987.00	13,376.09	3,173.46	124.28	1,458.58
伊勢 計	61,183.40	26,649.82	11,477.69	11,824.58	42,505.27
南伊勢 計	128,168.23	85,768.99	33,278.96	21,108.45	50,898.22
伊賀市	16,343.16	18,833.20	14,066.97	9,437.01	5,051.51
名張市	4,125.95	4,855.62	2,952.90	6,863.48	2,061.25
伊賀 計	20,469.11	23,688.82	17,019.87	16,300.49	7,112.76
尾鷲市	12,714.90	10,173.24	2,387.51	1,761.40	2,025.09
紀北町	16,853.48	10,795.57	5,333.00	0.00	1,220.72
尾鷲 計	29,568.38	20,968.81	7,720.51	1,761.40	3,245.81
熊野市	27,216.88	23,460.33	7,413.28	1,827.61	4,830.22
御浜町	4,407.80	2,055.00	746.75	75.91	109.53
紀宝町	5,483.03	3,955.91	1,682.98	369.93	1,177.14
熊野 計	37,107.71	29,471.24	9,843.01	2,273.45	6,116.89
尾鷲熊野計	66,676.09	50,440.05	17,563.52	4,034.85	9,362.70
県 計	267,435.54	207,580.43	89,942.59	59,079.98	86,073.62

(6) 森林の所有規模別所有者数及び面積

	北伊勢				南伊勢				伊賀			
	人数 人	比率 %	面積 ha	比率 %	人数 人	比率 %	面積 ha	比率 %	人数 人	比率 %	面積 ha	比率 %
1ha未満	30,109	73%	8,463.67	11%	24,779	62%	7,810.54	5%	17,556	71%	5,367.33	14%
1-5ha未満	8,704	21%	18,799.19	24%	10,664	27%	24,001.43	15%	5,813	24%	12,398.24	31%
5-10ha未満	1,329	3%	9,172.94	12%	2,304	6%	16,011.03	10%	784	3%	5,364.67	14%
10-20ha未満	603	1%	8,271.74	11%	1,235	3%	17,266.43	11%	328	1%	4,537.74	11%
20-30ha未満	168	0%	4,122.83	5%	342	1%	8,322.37	5%	107	0%	2,552.19	6%
30-50ha未満	140	0%	5,344.45	7%	285	1%	10,948.42	7%	61	0%	2,348.34	6%
50-100ha未満	90	0%	6,059.67	8%	185	0%	12,621.87	8%	29	0%	1,988.94	5%
100-200ha未満	35	0%	4,659.13	6%	75	0%	10,154.65	6%	10	0%	1,279.06	3%
200ha以上	25	0%	13,758.77	17%	69	0%	49,403.03	32%	9	0%	3,687.47	9%
計	41,203	100%	78,652.39	100%	39,938	100%	156,539.77	100%	24,697	100%	39,523.98	100%
比率	34%		23%		33%		45%		20%		11%	

	尾鷲熊野				三重県計			
	人数 人	比率 %	面積 ha	比率 %	人数 人	比率 %	面積 ha	比率 %
1ha未満	8,161	56%	3,003.28	4%	73,979	66%	22,710.70	7%
1-5ha未満	4,594	31%	10,360.73	14%	28,402	25%	63,048.45	18%
5-10ha未満	934	6%	6,573.97	9%	5,375	5%	37,343.16	11%
10-20ha未満	512	3%	7,088.56	10%	2,776	2%	38,543.84	11%
20-30ha未満	176	1%	4,258.88	6%	823	1%	20,026.22	6%
30-50ha未満	136	1%	5,186.82	7%	630	1%	24,100.48	7%
50-100ha未満	91	1%	6,444.26	9%	397	0%	27,180.79	8%
100-200ha未満	41	0%	5,653.63	8%	161	0%	21,873.04	6%
200ha以上	32	0%	25,670.19	35%	133	0%	94,129.78	27%
計	14,677	100%	74,240.32	100%	112,676	100%	348,956.46	100%
比率	12%		21%		100%		100%	

注) 三重県計は、三重県全体で再集計した結果のため、各地区を単純合計した結果と異なります。

2. 林家・林業の概要

森林・林業経営課

(1)人口・就業者・林家

森林計画区	事務所	市町名	世帯数 (戸)	人口(人)			総数	第 業
				総数	男	女		
				総数	男	女		
		12	636,682	1,857,339	901,380	955,959	929,866	35,679
		17	675,459	1,866,963	907,214	959,749	922,622	34,996
		22	704,607	1,854,724	903,398	951,326	895,097	25,019
北 伊 勢	四日市市	四日市市	120,020	307,766	152,580	155,186	152,851	2,110
		桑名市	51,525	140,290	68,914	71,376	69,383	1,110
		鈴鹿市	75,868	199,293	99,925	99,368	96,396	2,679
		亀山市	19,213	51,023	25,904	25,119	25,261	658
		いなべ市	15,972	45,684	23,048	22,636	23,809	528
		木曾岬町	2,250	6,855	3,430	3,425	3,777	397
		東員町	8,580	25,661	12,524	13,137	13,011	138
		菰野町	13,568	39,978	19,424	20,554	19,453	401
		朝日町	3,389	9,626	4,804	4,822	4,436	57
		川越町	5,601	14,003	7,098	6,905	7,033	65
	計	315,986	840,179	417,651	422,528	415,410	8,143	
	津	津市	113,092	285,746	138,643	147,103	134,191	3,524
	計	429,078	1,125,925	556,294	569,631	549,601	11,667	
南 伊 勢	松阪	松阪市	63,611	168,017	80,960	87,057	81,146	2,791
		多気町	5,278	15,438	7,508	7,930	7,879	882
		明和町	7,422	22,833	10,865	11,968	11,012	624
		大台町	3,906	10,416	4,862	5,554	4,651	270
		計	80,217	216,704	104,195	112,509	104,688	4,567
	伊勢	伊勢市	49,361	130,271	61,482	68,789	61,635	1,596
		鳥羽市	8,057	21,435	10,086	11,349	10,866	112
		志摩市	20,553	54,694	25,383	29,311	25,374	560
		玉城町	5,064	15,297	7,347	7,950	7,778	525
		南伊勢町	5,926	14,791	6,922	7,869	6,132	331
		大紀町	3,912	9,846	4,610	5,236	4,283	185
		度会町	2,605	8,692	4,158	4,534	4,282	179
		計	95,478	255,026	119,988	135,038	120,350	3,488
計	175,695	471,730	224,183	247,547	225,038	8,055		

就業者数(人)					経営タイプ別経営体			林業 経営体
1次産業		第2次産業	第3次産業	分類不能	総数	林業のみを行 う経営体	農業と林業を 併せて行う経 営体	
林業	漁業							
1,672	11,194	334,299	543,529	3,493	-	-	-	-
1,047	9,080	306,113	557,537	13,869	15,430	672	14,758	3,210
1,255	6,742	283,217	531,931	46,933	16,267	489	15,778	2,132
15	85	50,553	88,612	11,476	911	2	909	7
9	290	23,117	42,109	2,748	397	3	394	6
13	174	33,659	52,699	7,172	712	7	705	10
45	1	9,751	12,612	2,194	638	4	634	58
24	1	11,072	11,677	507	735	20	715	44
	38	1,296	2,001	45	2	1	1	1
1	2	5,183	7,399	288	83	0	83	0
19	4	7,338	10,649	1,042	243	7	236	11
	1	1,675	2,532	171	42	1	41	1
	7	2,656	4,062	243	2	0	2	0
126	603	146,300	234,352	25,886	3,765	45	3,720	138
128	141	35,788	87,976	6,634	2,905	90	2,815	472
254	744	182,088	322,328	32,520	6,670	135	6,535	610
252	201	25,117	48,672	4,113	1,544	82	1,462	332
21		2,642	4,127	207	806	4	802	76
3	95	3,521	6,427	342	166	0	166	2
110	6	1,463	2,771	31	323	46	277	127
386	302	32,743	61,997	4,693	2,839	132	2,707	537
26	274	17,008	40,656	2,075	382	8	374	22
7	1,206	1,847	7,067	627	212	2	210	18
15	1,914	4,918	17,070	897	243	5	238	15
8	5	2,685	4,214	341	382	0	382	15
31	955	1,280	3,495	40	220	3	217	36
80	155	1,391	2,468	4	230	17	213	77
37	4	1,608	2,425	29	422	5	417	96
204	4,513	30,737	77,395	4,013	2,091	40	2,051	279
590	4,815	63,480	139,392	8,706	4,930	172	4,758	816

森林計画区	事務所	市 町 名	世帯数 (戸)	人口(人)			総数	第
				総数	男	女		
伊賀	伊賀	伊賀市	34,915	97,207	47,158	50,049	47,610	2,355
		名張市	29,481	80,284	38,438	41,846	38,130	763
		計	64,396	177,491	85,596	91,895	85,740	3,118
尾鷲 熊野	尾鷲	尾鷲市	9,219	20,033	9,353	10,680	8,900	117
		紀北町	8,088	18,611	8,829	9,782	8,227	177
		計	17,307	38,644	18,182	20,462	17,127	294
	熊野	熊野市	9,008	19,662	9,255	10,407	8,015	436
		御浜町	4,000	9,376	4,347	5,029	4,439	1,114
		紀宝町	5,123	11,896	5,541	6,355	5,137	335
		計	18,131	40,934	19,143	21,791	17,591	1,885
	計		35,438	79,578	37,325	42,253	34,718	2,179

就業者数 (人)				経営タイプ別経営体					林業 経営体
1次産業		第2次産業	第3次産業	分類不能	総数	林業のみを行 う経営体	農業と林業を 併せて行う経 営体		
林業	漁業								
76	1	17,395	23,999	3,784	3,025	59	2,966	412	
27	3	12,432	23,469	1,436	699	8	691	76	
103	4	29,827	47,468	5,220	3,724	67	3,657	488	
79	395	1,933	6,220	156	37	24	13	28	
86	582	2,349	4,907	126	116	28	88	42	
165	977	4,282	11,127	282	153	52	101	70	
86	163	1,486	5,787	57	206	27	179	67	
24	26	673	2,593	9	329	5	324	17	
33	13	1,381	3,236	139	255	31	224	64	
143	202	3,540	11,616	205	790	63	727	148	
308	1,179	7,822	22,743	487	943	115	828	218	

※ 2005年世界農林業センサスから統計内容が変わりました
 林業経営体: 3ha以上の森林所有者・委託を受けて育林、素材生産(買を含む)を行うもの

* 平成22年国勢調査報告 及び 2010年世界農林業センサス

(2) 林業産出額

 単位 { 産出額 : 1000万円
 割合 : %

区分 年	林業 産出額	部門別林業産出額				林業産出額に占める割合	
		木材生産	薪炭生産	栽培きのこ 類生産	林野副 産物採取	木材生産	栽培きのこ 類生産
14	880	695	11	173	0	79.0%	19.7%
15	961	743	12	206	1	77.3%	21.4%
16	869	661	12	195	2	76.1%	22.4%
17	836	598	14	223	2	71.5%	26.7%
18	788	564	12	210	1	71.6%	26.6%
19	684	485	8	190	1	70.9%	27.8%
20	715	504	4	207	0	70.5%	29.0%
21	629	399	5	225	0	63.4%	35.8%
22	620	390	5	225	-	62.9%	36.3%
23	606	407	4	195	-	67.2%	32.2%
24	546	351	3	192	-	64.3%	35.2%
25	566	360	2	204	-	63.6%	36.0%
26	637	426	2	209	-	66.9%	32.8%

平成26年度生産林業所得統計報告書

※名称について、従来の「林業粗生産額」から「林業産出額」に改められている。

(3) 森林経営計画及び森林施業計画認定実績

① 森林経営計画及び森林施業計画認定実績（累計）

単位：ha、%

事務所	森林経営計画					小計	森林施業計画	合計認定面積	カバー率
	林班計画		区域計画	属人計画					
	区域重複	属人重複							
四日市	1,447.53	0.00	0.00	82.42	410.23	1,940.18	14.19	1,954.37	5.2
津	1,128.80	0.00	0.00	996.65	1,168.90	3,294.35	55.46	3,349.81	8.2
松阪	5,103.84	208.66	44.21	4,610.92	6,325.39	15,787.28	13,659.56	29,446.84	39.0
伊勢	2,379.52	0.00	2.76	182.96	6,702.84	9,262.56	759.95	10,022.51	12.4
伊賀	709.13	0.00	0.00	800.07	301.92	1,811.12	49.66	1,860.78	4.7
尾鷲	1,236.32	0.00	0.00	224.62	6,497.51	7,958.45	1,673.66	9,632.11	29.2
熊野	969.83	0.00	8.79	84.90	4,327.34	5,373.28	61.62	5,434.90	13.2
県計	12,974.97	208.66	55.76	6,982.54	25,734.13	45,427.22	16,274.10	61,701.32	17.7

(注) 市町の長、知事、農林水産大臣が認定した森林経営計画及び森林施業計画を対象に、平成28年3月31日現在有効な森林経営計画等の面積を計上した。

② 森林経営計画認定実績（平成27年度単年）

単位：ha

年度	事務所	林班計画			区域計画	属人計画	計
		区域重複	属人重複				
平成27年度	四日市	22.22	0.00	0.00	0.00	0.00	22.22
	津	0.00	0.00	0.00	313.68	0.00	313.68
	松阪	200.82	0.00	0.00	0.00	0.00	200.82
	伊勢	383.85	0.00	0.00	0.00	0.00	383.85
	伊賀	0.00	0.00	0.00	425.92	0.00	425.92
	尾鷲	0.00	0.00	0.00	0.00	0.00	0.00
	熊野	138.61	0.00	0.00	84.90	0.00	223.51
	計	745.50	0.00	0.00	824.50	0.00	1,570.00

(注) 市町の長、知事及び大臣が当年度に新規認定を行った森林経営計画について計上した。

3. 県 行 造 林

森林・林業経営課

(1) 県行造林の概要

単位:面積ha 材積m³ (平成27年度末現在)

事務所	市町名	県行造林	契約の種類	契約期間	分収率 (県:土地所有者)	資 源 内 容							備 考	
						総 数		人 工 林		天 然 林		除 地		
						面 積	蓄 積	面 積	蓄 積	面 積	蓄 積			
県 計						3,489.91	727,909	2,684.78	680,353	563.52	47,556	241.61		
四 日 市	いなべ市	十 社	模範林	M39~H73	9:1,5,5,6,4	108.76	24,542	105.51	24,427	1.53	115	1.72		
			県庁舎	S41~H59	6:4	62.87	14,174	62.86	14,174				0.01	
			小 計			171.63	38,716	168.37	38,601	1.53	115	1.73		
	鈴鹿市	庄 内	模範林	M39~H67	9:1,5,5,6,4	111.68	19,752	90.52	19,013	12.22	739	8.94		
			県政100年	S53~H72	6:4	98.20	9,551	34.45	4,712	61.40	4,839	2.35		
	亀山市	野 登	模範林	M39~H57	5:5	63.38	15,706	59.93	15,618	1.13	88	2.32		
			県政100年	S52~H71	6:4	88.84	9,860	43.38	7,563	42.87	2,297	2.59		
計						533.73	93,585	396.65	85,507	119.15	8,078	17.93		
津	津 市	榑 原	模範林	M39~H75	9:1,5,5,6,4	117.27	27,247	113.43	27,166	1.40	81	2.44		
			2600年	S25~H79,H85	5:5	336.74	52,415	160.88	39,536	142.25	12,879	33.61		
			講 和	S28~H35	5:5	14.28	3,937	14.28	3,937					
			県庁舎	S41~H67	6:4	63.28	16,682	61.75	16,682				1.53	
			模範林	M39~H63	9:1,5,5,6,4	80.62	22,797	72.48	22,720	0.80	77	7.34		
			2600年	S26~H60	5:5	55.70	16,160	52.28	16,160				3.42	
			皇太子	S37~H44	6:4	8.48	2,465	8.44	2,465				0.04	
			2600年	S25~H61	5:5	24.56	6,759	23.61	6,759				0.95	
計						751.27	157,007	543.40	143,411	152.81	13,596	55.06		
松 阪	松阪市	宮 前	講 和	S28~H44	5:5	102.87	22,207	68.38	21,135	11.00	1,072	23.49		
			皇太子	S37~H45	6:4	40.68	10,371	36.72	10,180	2.02	191	1.94		
			小 計			143.55	32,578	105.10	31,315	13.02	1,263	25.43		
	大台町	波 瀬	2600年	S30~H45	5:5	82.39	18,864	52.87	17,792	20.19	1,072	9.33		
			大 礼	S19~H64	5:5,6:4	106.75	31,365	105.85	31,365				0.90	
			皇太子	S37~H44,H58	6:4	84.34	22,441	83.59	22,441				0.75	
			小 計			191.09	53,806	189.44	53,806				1.65	
荻 原	模範林	M39~H57	5:5	121.67	23,751	85.00	23,605	2.18	146	34.49				
計						538.70	128,999	432.41	126,518	35.39	2,481	70.90		
伊 勢	南伊勢町	南 島	県政100年	S52~H71	6:4	155.46	24,133	97.21	20,340	36.59	3,793	21.66		
			皇太子	S37~H46	6:4	46.95	6,803	46.95	6,803					
	大紀町	七 保	大 礼	S19~H66	5:5,6:4	79.72	17,823	75.13	17,640	3.11	183	1.48		
			県庁舎	S41~H54	6:4	40.36	11,196	38.67	11,137	0.55	59	1.14		
			講 和	S28~H34	5:5	21.29	5,428	21.29	5,428					
			県庁舎	S41~H54	6:4	36.12	8,487	35.72	8,487				0.40	
			小 計			57.41	13,915	57.01	13,915				0.40	
	大内山	模範林	M39~H64	9:1,5,5,6,4	128.46	31,547	114.38	30,555	12.58	992	1.50			
		大 礼	S6~H61	5:5	94.52	20,400	69.90	18,676	22.77	1,724	1.85			
		小 計			222.98	51,947	184.28	49,231	35.35	2,716	3.35			
度会町	一之瀬	大 礼	S5~H72	5:5,6:4	194.25	34,783	137.99	31,722	41.24	3,061	15.02			
計						797.13	160,600	637.24	150,788	116.84	9,812	43.05		
伊 賀	名張市	国 津	模範林	M39~H66	9:1,5,5,6,4	96.11	17,076	96.11	17,076					
			2600年	S25~H33	5:5	71.65	14,930	71.02	14,930				0.63	
			講 和	S28~H35	5:5	59.10	11,652	55.86	11,652				3.24	
			小 計			226.86	43,658	222.99	43,658				3.87	
	伊賀市	柘 植	2600年	S25~H27	5:5	13.65	3,129	12.68	3,107	0.92	22	0.05		
			講 和	S28~H27	5:5	7.27	2,067	7.03	2,064	0.09	3	0.15		
布 引	模範林	M39~H65	9:1,5,5	87.91	23,023	87.45	23,023				0.46			
計						335.69	71,877	330.15	71,852	1.01	25	4.53		
尾 鷲	尾鷲市	南輪内	模範林	M39~H55	5:5	68.35	16,147	50.09	14,445	14.73	1,702	3.53		
			講 和	S28~H46	5:5	42.61	10,000	28.36	8,550	13.23	1,450	1.02		
			講 和	S28~H47	5:5	128.01	19,650	52.24	12,929	70.66	6,721	5.11		
			県庁舎	S42~H52	6:4	58.45	8,012	17.67	4,360	39.38	3,652	1.40		
	小 計			186.46	27,662	69.91	17,289	110.04	10,373	6.51				
	紀北町	赤 羽	模範林	M44~H32	5:5	31.04	8,868	30.51	8,853	0.12	15	0.41		
			大 礼	S6~H38	5:5	6.41	2,277	6.41	2,277					
2600年			S26~H38	5:5	38.29	11,227	35.83	11,203	0.20	24	2.26			
計						75.74	22,372	72.75	22,333	0.32	39	2.67		
熊 野	熊野市	新 鹿	皇太子	S37~H29	6:4	80.96	19,088	60.50	19,088				20.46	
			大 峯	S41~H56	6:4	79.27	20,572	63.32	20,572				15.95	
			計			160.23	39,660	123.82	39,660				36.41	

4. 造 林 ・ 間 伐

森林・林業経営課

(1)人工造林・保育面積

(単位:ha)

森林計画区	事務所	市町名	人工造林									保育													
			計	造林区別		造林種別						計	下刈					枝打ち							
				再造林	拡大造林	国庫補助	県単補助	融資	自力等	農地センター	国庫補助		県単補助	融資	自力等	農地センター	計	国庫補助	県単補助	融資	自力等	農地センター			
		21年度	170.70	78.78	91.92	66.26	7.59	0.00	6.97	89.88	955.46	226.84	113.24	0.00	6.45	608.93	179.71	116.21	57.00	0.00	6.50	0.00			
		22年度	126.70	80.75	45.95	63.89	14.01	0.00	4.02	44.78	869.65	197.63	113.55	0.00	10.95	547.52	154.80	111.21	42.59	0.00	1.00	0.00			
		23年度	85.18	63.54	21.64	47.82	8.82	0.00	8.46	20.08	753.54	174.60	91.02	0.00	29.26	458.66	146.65	74.78	17.49	0.00	54.38	0.00			
		24年度	103.93	71.43	32.50	54.47	10.31	0.00	9.16	29.99	670.57	178.32	100.81	0.00	40.93	350.51	109.68	50.43	12.46	0.00	46.79	0.00			
		25年度	188.60	115.83	72.77	50.61	14.44	0.00	9.91	113.64	583.51	186.46	102.93	0.00	19.56	274.56	97.91	44.85	13.79	0.00	39.27	0.00			
		26年度	161.21	150.14	11.07	72.55	24.65	0.00	8.65	55.36	476.93	180.88	64.24	0.00	34.67	197.14	63.65	22.67	5.00	0.00	35.98	0.00			
		27年度	188.16	124.32	63.84	103.65	19.74	0.00	5.11	59.66	497.61	166.14	41.48	0.00	53.13	236.86	59.19	17.82	3.89	0.00	37.48	0.00			
北伊勢森林計画区	四日市市	四日市市																							
		桑名市																							
		鈴鹿市																							
		亀山市																							
		いなべ市									0.48		0.48												
		木曾岬町																							
		東員町																							
		菰野町																							
		朝日町																							
		川越町																							
		北勢計	0.00	0.00	0.00	0.00	0.00	0.00	0.00	0.00	0.48	0.00	0.48	0.00	0.00	0.00	0.00	0.00	0.00	0.00	0.00	0.00	0.00		
津	津市	10.90	3.64	7.26	3.44	0.15		0.05	7.26	40.16		0.24		4.64	35.28	1.19		1.19							
	津地方計	10.90	3.64	7.26	3.44	0.15	0.00	0.05	7.26	40.16	0.00	0.24	0.00	4.64	35.28	1.19	0.00	1.19	0.00	0.00	0.00	0.00			
	北伊勢計	10.90	3.64	7.26	3.44	0.15	0.00	0.05	7.26	40.64	0.00	0.72	0.00	4.64	35.28	1.19	0.00	1.19	0.00	0.00	0.00	0.00			
南伊勢森林計画区	松阪	松阪市	39.79	29.30	10.49	25.37	3.93		10.49	56.15	14.78	1.32		40.05	3.62	3.11	0.51								
		多気町								1.44		0.29		1.15											
		明和町																							
		大台町	7.50	7.50		4.11	3.39				9.32	9.13	0.19		0.27		0.27								
		松阪地方計	47.29	36.80	10.49	29.48	7.32	0.00	0.00	10.49	66.91	23.91	1.80	0.00	0.00	41.20	3.89	3.11	0.78	0.00	0.00	0.00	0.00		
伊勢	伊勢市	3.02	1.04	1.98		3.02				19.54		12.16		7.38	37.48						37.48				
	鳥羽市																								
	志摩市									30.80		10.19		20.61											
	玉城町																								
	度会町	0.17		0.17		0.17																			
	南伊勢町									19.34				19.34											
	大紀町	12.22	4.72	7.50	6.75				5.47	48.81	4.89	6.98		0.50	36.44	2.89	2.89								
	南勢志摩計	15.41	5.76	9.65	6.75	3.19	0.00	0.00	5.47	118.49	4.89	29.33	0.00	28.49	55.78	40.37	2.89	0.00	0.00	37.48	0.00				
	南伊勢計	62.70	42.56	20.14	36.23	10.51	0.00	0.00	15.96	185.40	28.80	31.13	0.00	28.49	96.98	44.26	6.00	0.78	0.00	37.48	0.00				
伊賀森林計画区	伊賀	伊賀市	0.06	0.06					0.06	0.22		0.22			0.42		0.42								
		名張市													1.50		1.50								
		伊賀計	0.06	0.06	0.00	0.00	0.00	0.00	0.06	0.00	0.22	0.00	0.22	0.00	0.00	1.92	0.00	1.92	0.00	0.00	0.00	0.00			
尾鷲熊野森林計画区	尾鷲	尾鷲市	22.03	22.03		22.03				39.80	39.54	0.26		0.00											
		紀北町	29.95	29.95		29.46	0.49				64.34	64.34			6.85	6.85									
			紀北計	51.98	51.98	0.00	51.49	0.49	0.00	0.00	0.00	104.14	103.88	0.26	0.00	0.00	6.85	6.85	0.00	0.00	0.00	0.00	0.00		
	熊野	熊野市	56.04	21.43	34.61	7.84	8.59		5.00	34.61	135.22	29.74	6.20		20.00	79.28	0.59	0.59							
		御浜町													0.36	0.36									
		紀宝町	6.48	4.65	1.83	4.65				1.83	31.99	3.72	2.95		25.32	4.02	4.02								
			紀南計	62.52	26.08	36.44	12.49	8.59	0.00	5.00	36.44	167.21	33.46	9.15	0.00	20.00	104.60	4.97	4.97	0.00	0.00	0.00	0.00		
	尾鷲熊野計	114.50	78.06	36.44	63.98	9.08	0.00	5.00	36.44	271.35	137.34	9.41	0.00	20.00	104.60	11.82	11.82	0.00	0.00	0.00	0.00				

注1:再造林には樹下植栽を含む。

注2:①国庫補助には国補治山事業を含む。②県単補助には森林環境創造事業、環境林治山事業を含む。

(2) 経営形態別人工造林面積

単位:ha

区分	総数	市町村	農地センター	経営受託	その他	
21年度	170.70	12.40	89.88	7.18	61.24	
22年度	126.70	12.18	44.78	8.64	61.10	
23年度	85.18	9.35	20.08	5.08	50.67	
24年度	103.93	14.26	29.99	7.85	51.83	
25年度	188.60	24.63	113.64	6.21	42.86	
26年度	161.21	8.42	55.36	16.50	80.93	
27年度	188.16	18.27	59.66	32.32	77.91	
事務所	四日市					
	津	10.90		7.26	3.44	0.20
	松阪	47.29	5.63	10.49	23.40	7.77
	伊勢	15.41		5.47	5.48	4.46
	伊賀	0.06				0.06
	尾鷲	51.98	12.64			39.34
	熊野	62.52		36.44		26.08

(3) 樹種別人工造林面積

単位:ha

区分	総数	スギ	ヒノキ	マツ	クヌギ	ケヤキ	ナラ類	その他
21年度	171	30	111	1	2	1	1	25
22年度	126.70	20.25	84.47		0.39	0.99	0.29	20.31
23年度	85.18	16.16	50.62	1.21	0.27	0.50	0.30	16.12
24年度	103.93	23.09	60.23		0.92	0.57	6.33	12.79
25年度	188.60	64.98	104.89		1.65	0.31	1.14	15.63
26年度	161.21	45.91	89.62	1.50	16.05	0.19	0.68	7.26
27年度	188.16	66.57	105.01	0.30	1.37	5.96	0.82	8.13
事務所	四日市	0.00						
	津	10.90	7.07	3.63		0.05	0.15	
	松阪	47.29	21.02	19.16	0.30	1.11	0.54	5.16
	伊勢	15.41	5.44	9.97				
	伊賀	0.06						0.06
	尾鷲	51.98	0.25	51.52		0.21		
	熊野	62.52	32.79	20.73			5.42	0.67

(4) 複層林・育成天然林面積 (国庫補助対象分)

単位:ha

区分	複層林						
	計	樹下植栽	受光伐・誘導伐		保 育		
			抜き伐り	枝払い	下刈	除間伐	
21年度	885		533		27	325	
22年度	415.78		409.63		6.15		
23年度	413.29		413.29				
24年度	280.66		187.34			93.32	
25年度	177.03		177.03				
26年度	374.78		374.78				
27年度	226.74		226.74				
事務所	四日市	52.78		52.78			
	津						
	松阪						
	伊勢	173.96		173.96			
	伊賀						
	尾鷲						
	熊野						

注1: 受光伐・誘導伐及び保育(除間伐)は、(5)の事業別間伐等面積・材積の内数

注2: 保育(下刈)は、(1)の人工造林・保育面積の内数

(5) 事業別間伐等面積・材積

(単位:ha、m3、%)

森林計画区	事業所	市町名	関係実施機関	国庫補助造林事業					森林再生による 野生鳥獣の生態 環境創出事業	治山事業			県税 事業	加速化など 国補 非公共	市町 単独事業	その他 自力	森林農地 整備センター	間伐材積 (素材換算)	利用率	
				森林環境保全 直接支援事業	環境林 整備事業	森林居住環 境整備事業	県単造林 事業	森林環境 創造事業		国補 治山事業	県単 治山事業	県行造林 事業								
		21年度	9,782	1,552.21		266.70	1,291.67	987.34	0	2,393.11	416.99	98.37		1,384.12	414.60	17.85	958.71	564,588	7%	
		22年度	9,056	1,712.96		223.14	1,170.23	958.14	0	1,707.15	320.29	16.96		1,856.31	394.88	27.07	668.59	562,076	11%	
		23年度	9,491	1,181.88		0.00	533.04	1,251.56	0	1,552.41	189.23	4.43		3,613.75	322.97	176.51	665.18	606,297	12%	
		24年度	5,870	1,332.94			695.90	1,144.84	77	1,097.94	122.96	1.93		399.17	289.65	244.12	463.18	372,426	24%	
		25年度	6,183	1,167.13	89.71		317.85	928.26	130.55	1,510.10	58.92	0.00		716.17	238.52	188.47	837.71	378,919	21%	
		26年度	4,623.45	1,124.17	490.48		345.87	990.53	101.51	597.74	29.91	5.79	98.69	69.39	155.63	175.84	438.10	317,556	20%	
		27年度	5,195.88	961.41	283.77	0.00	299.01	696.35	61.17	679.86	0.00	0.00	309.15	781.18	163.97	219.30	740.71	339,426	18%	
北伊勢森林計画区	四日市市	四日市市	1.30													1.30		69	0%	
		桑名市	0.00																	
		鈴鹿市	9.08					4.13					4.65			0.30		478	0%	
		亀山市	192.14	62.45	15.14		0.30	64.88			16.13		4.96	10.00	6.18	12.10	0.00	23,857	18%	
		いなべ市	96.71				1.35				18.14		2.17			3.00	72.05	1,004	8%	
		木曾岬町	0.00																	
		東員町	0.00																	
		菟野町	28.32												5.96		13.80	8.56	1,387	8%
		朝日町	0.00																	
		川越町	0.00																	
	北勢計	327.55	62.45	15.14	0.00	1.65	69.01	0.00	34.27	0.00	0.00	11.78	15.96	6.18	30.50	80.61	26,795	17%		
津	津市	865.45	109.68	143.30		95.75	46.10	23.04	109.61			52.72	118.15	20.91	15.71	130.48	69,534	20%		
	津地方計	865.45	109.68	143.30	0.00	95.75	46.10	23.04	109.61	0.00	0.00	52.72	118.15	20.91	15.71	130.48	69,534	20%		
	北伊勢計	1,193.00	172.13	158.44	0.00	97.40	115.11	23.04	143.88	0.00	0.00	64.50	134.11	27.09	46.21	211.09	96,329	19%		
南伊勢森林計画区	松阪	松阪市	825.09	151.79	47.88		43.05	145.95	7.69	138.52			29.65	137.31	11.78	3.50	107.97	52,428	34%	
		多気町	98.17	14.68				21.49	3.56							1.00	28.74	5,025	13%	
		明和町	0.00																	
		大台町	540.48	86.82	7.08		17.80	119.23	13.39	99.12			42.34	96.89	16.14	0.40	41.27	36,915	14%	
		松阪地方計	1,463.74	253.29	54.96	0.00	60.85	286.67	24.64	237.64	0.00	0.00	71.99	262.90	27.92	4.90	177.98	94,368	25%	
	伊勢	伊勢市	150.16				1.37										148.79		9,374	29%
		鳥羽市	21.27				1.59	13.64								3.04	3.00		746	9%
		志摩市	5.79				2.61	0.18								3.00		413	0%	
		玉城町	0.00																	
		伊勢計	206.83	44.44			4.37	50.72						7.77		5.00	94.53	7,766	22%	
南勢志摩計	南伊勢町	216.80	6.10			24.15	58.27	5.20	43.73			4.41	30.18		5.00	39.76	10,708	7%		
	大紀町	640.13	117.89	41.17		36.60	51.33		159.44			59.64	68.88		3.40	101.78	37,516	7%		
	南勢志摩計	1,240.98	168.43	41.17	0.00	70.69	174.14	5.20	203.17	0.00	0.00	64.05	106.83	3.04	168.19	236.07	66,523	12%		
	南伊勢計	2,704.72	421.72	96.13	0.00	131.54	460.81	29.84	440.81	0.00	0.00	136.04	389.73	30.96	173.09	414.05	160,891	20%		
伊賀	伊賀市	331.37	52.78			28.49	45.49		35.11			16.22	92.58	60.70			25,400	12%		
	名張市	36.15				6.62	6.04						9.62	3.50		10.37	1,644	8%		
	伊賀計	367.52	52.78	0.00	0.00	35.11	51.53	0.00	35.11	0.00	0.00	16.22	102.20	64.20	0.00	10.37	27,044	11%		
尾鷲熊野森林計画区	尾鷲	尾鷲市	180.21	71.39				29.53		13.27			15.66		23.68		26.68	9,484	6%	
		紀北町	307.03	136.44	7.21		16.21		8.29	14.42			29.47	51.91	18.04		25.04	17,089	22%	
		尾鷲計	487.24	207.83	7.21	0.00	16.21	29.53	8.29	27.69	0.00	0.00	45.13	51.91	41.72	0.00	51.72	26,573	16%	
	熊野	熊野市	396.81	88.83	21.08		18.56	39.37		32.37			24.64	123.23			48.73	25,530	11%	
		御浜町	16.03	1.22			0.19						12.87				1.75	1,044	8%	
		熊野計	30.56	16.90	0.91								9.75				3.00	2,015	32%	
尾鷲熊野計	443.40	106.95	21.99	0.00	18.75	39.37	0.00	32.37	0.00	0.00	47.26	123.23	0.00	0.00	53.48	28,589	13%			
尾鷲熊野計	930.64	314.78	29.20	0.00	34.96	68.90	8.29	60.06	0.00	0.00	92.39	175.14	41.72	0.00	105.20	55,162	14%			

注1: 間伐材積及び利用率には森林農地整備センター分は含まない。
 注2: ①森林環境保全整備事業には農業用水関連特定森林整備事業、流域保全関連特定森林整備事業、森林再生CO2吸収量確保対策事業を含む。②森林環境創造事業には森林環境創造事業(市町タイプ)を含む。③市町単独事業には美しい森林づくり基盤整備交付金事業を含む。④加速化など国補非公共には森林整備加速化・林業再生基金事業、条件不利森林公的整備緊急特別対策事業を含む。

5. 林 道

治山林道課

(1)林道事業実績

①林道開設事業実績

区分	公 共 事 業												
	年度	森林環境保全整備		森林居住環境整備		道整備交付金		農山漁村地域整備交付金		地域自主戦略交付金		県単林道	
		延長	事業費	延長	事業費	延長	事業費	延長	事業費	延長	事業費	延長	事業費
県計	21	968	356,268	1,731	413,318	1,409	325,116	0	0	0	0	0	0
	22	1,536	415,671	1,064	358,898	1,193	342,515	129	135,355	0	0	0	0
	23	772	106,333	0	0	2,804	647,718	2,008	274,948	0	42,777	0	0
	24	0	0	0	0	2,552	564,651	678	116,528	173	112,378	0	0
	25	0	0	0	0	1,921	445,938	58	12,140	442	27,040	206	5,659
	26	320	40,180	0	0	533	140,000	776	274,962	0	0	0	0
	27	0	2,000	0	0	2,672	491,349	354	127,053	0	0	0	0
事務所	四日市												
	津					266	105,590						
	松阪					1,732	232,166						
	伊勢					524	122,543						
	伊賀							284	29,260				
	尾鷲					150	31,050						
	熊野	0	2,000					70	97,793				

②林道改良、舗装事業実績

区分	改 良												
	年度	国 補		県 単		道整備交付金		森林居住環境整備		農山漁村地域整備交付金		地域自主戦略交付金	
		延長	事業費	延長	事業費	延長	事業費	延長	事業費	延長	事業費	延長	事業費
県計	22	80	62,138	1	7,800	0	0	2	13,132	76	41,517	0	0
	23	0	0	2	35,757	0	0	0	0	0	0	0	15,700
	24	0	0	55	14,136	0	0	0	0	0	0	89	37,300
	25	0	1,995	0	0	0	0	0	0	0	0	0	0
	26	0	0	0	0	274	12,000	0	0	103	19,100	0	0
	27	149	59,999	0	0	0	0	0	0	0	0	0	0
事務所	四日市												
	津												
	松阪												
	伊勢												
	伊賀												
	尾鷲	149	59,999										
	熊野												

単位:m、千円

計		非 公 共 事 業						合計		累計延長	林道密度
		林構事業		その他		計					
延長	事業費	延長	事業費	延長	事業費	延長	事業費	延長	事業費		
4,108	1,094,702	0	0	0	0	0	0	4,108	1,094,702	1,642,599	4.7
3,922	1,252,439	0	0	0	0	0	0	3,922	1,252,439	1,658,247	4.7
5,584	1,071,776	0	0	0	0	0	0	5,584	1,071,776	1,663,544	4.7
3,403	793,557	0	0	0	0	0	0	3,403	793,557	1,662,087	4.8
2,627	490,777	0	0	0	0	0	0	2,627	490,777	1,672,651	4.8
1,629	455,142	0	0	0	0	0	0	1,629	455,142	1,677,239	4.8
3,026	620,402	0	0	0	0	0	0	3,026	620,402	1,676,617	4.8
0	0					0	0	0	0		
266	105,590					0	0	266	105,590		
1,732	232,166					0	0	1,732	232,166		
524	122,543					0	0	524	122,543		
284	29,260					0	0	284	29,260		
150	31,050					0	0	150	31,050		
70	99,793					0	0	70	99,793		

単位:m、千円

計		舗 装									
		国 補		県 単		林 構		その他		計	
延長	事業費	延長	事業費	延長	事業費	延長	事業費	延長	事業費	延長	事業費
159	124,587	5,236	71,129	0	0	0	0	0	0	5,236	71,129
2	51,457	877	20,786	850	17,867	0	0	0	0	1,727	38,653
144	51,436	0	0	335	4,000	0	0	0	0	335	4,000
0	1,995	1,429	28,783	1,402	17,903	0	0	811	47,945	3,642	94,631
377	31,100	460	10,000	0	0	0	0	0	0	460	10,000
149	59,999	841	14,000	763	12,800	0	0	0	0	1,604	26,800
0	0	526	7,000	310	6,300					836	13,300
0	0									0	0
0	0									0	0
0	0			453	6,500					453	6,500
0	0									0	0
149	59,999									0	0
0	0	315	7,000							315	7,000

③作業道開設実績(補助事業)

区分	事業区分 年度	林 構		造 林		間 伐		県 単	
		延長	事業費	延長	事業費	延長	事業費	延長	事業費
年度別 県計	21	0	0	0	0	700	6,300	669	1,082
	22	0	0	90	321	0	0	0	0
	23	0	0	56,003	107,418	0	0	4,087	5,016
	24	0	0	50,316	94,136	0	0	4,996	6,172
	25	0	0	29,736	108,534	0	0	3,919	5,997
	26	0	0	70,113	260,409	0	0	6,242	11,113
	27	0	0	48,778	165,246	0	0	3,093	5,833
事務所	四日市			7,483	19,856				
	津			15,193	34,263				
	松阪			18,925	77,171			2,816	5,477
	伊勢			5,962	29,524				
	伊賀								
	尾鷲								
	熊野			1,215	4,432			277	356

④林道災害復旧事業実績

区分	災害年 事務所・年度	20 災		21 災		22 災		23 災		
		件数	事業費	件数	事業費	件数	事業費	件数	事業費	
査 定	総 数	26	103,386	60	174,588	1	114,912	236	3,700,923	
	事務所	四日市	8	55,272					2	11,675
		津	3	3,405	50	114,893			8	210,031
		松阪	1	4,980	1	4,973	1	114,912	85	1,958,362
		伊勢							36	188,531
		伊賀			5	28,130			11	99,632
		尾鷲	11	36,896	1	19,920			17	118,984
		熊野	3	2,833	3	6,672			77	1,113,708
実 績	年度別 県計	20	26	101,705						
		21			55	121,152				
		22			5	30,563	0	19,500		
		23					1	56,343	153	1,371,811
		24							68	1,766,383
		25							15	596,758
		26								
		27								

単位:m、千円

基幹作業道		そ の 他		計		事業区分 年度
延長	事業費	延長	事業費	延長	事業費	
2,112	30,800	0	0	3,481	38,182	21
0	0	4,143	127,102	4,233	127,423	22
0	0	12,500	212,241	72,590	324,675	23
0	0	13,597	22,872	68,909	123,180	24
0	0	58,678	99,973	92,333	214,504	25
0	0	24,431	100,332	100,786	371,854	26
0	0	30,313	91,840	82,184	262,919	27
				7,483	19,856	四日市
		3,885	15,055	19,078	49,318	津
		4,907	12,534	26,648	95,182	松阪
		5,638	16,139	11,600	45,663	伊勢
		11,860	23,720	11,860	23,720	伊賀
		1,417	2,954	1,417	2,954	尾鷲
		2,606	21,438	4,098	26,226	熊野

※ 延長は、完成延長 事業費は、当年度分事業費とする

単位:件、千円

24 災		25 災		26 災		27 災		災害年 事務所・年度
件数	事業費	件数	事業費	件数	事業費	件数	事業費	
37	491,469	42	284,953	66	1,129,876	40	426,732	総 数
4	14,844	5	47,491	12	54,014			四日市
11	49,092	7	30,494	17	105,887			津
9	351,790	5	47,951	14	856,901	26	317,623	松阪
				3	16,714	3	4,937	伊勢
9	25,794	22	152,121	11	65,935			伊賀
						1	55,820	尾鷲
4	49,949	3	6,896	9	30,425	10	48,352	熊野
								20
								21
								22
								23
31	239,945							24
5	241,850	4	221,265					25
1	54,438	29	167,517	24	419,286			26
		6	165,528	40	542,846	13	121,010	27

※ 件数は、完成件数 事業費は、当年度分事業費とする

(2) 林内道路現況(平成27年度末現在)

計 画 区	事 務 所	市町名	民有林 面積	自 動 車 道										軽 車			
				幅員 3.0m以内		幅員 3.0m~3.6m未満		幅員 3.6m~5.0m未満		幅員 5.0m以上		計		密度	舗装 延長	路線数	延長
				路線数	延長	路線数	延長	路線数	延長	路線数	延長	路線数	延長				
	県 計	348,957	3	4,504	519	641,468	446	910,821	25	119,824	993	1,676,617	4.8	832,461	218	232,015	
北伊勢	四日市	四日市市	2,557		1	683	2	925			3	1,608	0.6	481			
		桑名市	2,934				2	5,262			2	5,262	1.8	3,600	2	4,903	
		鈴鹿市	3,408				2	6,000			2	6,000	1.8	4,877			
		亀山市	11,681	0	880	13	12,906	20	26,315	1	8,955	34	49,056	4.2	32,939	15	16,229
		いなべ市	11,739			20	27,826	22	27,372	1	340	43	55,538	4.7	16,093	14	27,084
		木曾岬町	0								0	0	0.0				
		東員町	177								0	0	0.0				
		菰野町	5,273			0	713	6	11,242	1	1,031	7	12,986	2.5	6,073	1	1,120
		朝日町	63								0	0	0.0				
		川越町	0								0	0	0.0				
		計	37,832	0	880	34	42,128	54	77,116	3	10,326	91	130,450	3.4	64,063	32	49,336
津	津市	40,820	0	0	116	136,974	34	67,416	3	12,264	153	216,654	5.3	61,478	24	32,056	
	計	40,820	0	0	116	136,974	34	67,416	3	12,264	153	216,654	5.3	61,478	24	32,056	
南伊勢	松阪	松阪市	41,300			88	115,031	54	120,784			142	235,815	5.7	142,743	17	20,862
		多気町	5,915			13	8,142	1	1,655			14	9,797	1.7	7,398		
		明和町	310								0	0	0.0				
		大台町	27,940			34	41,294	55	90,297	2	4,984	91	136,575	4.9	76,936		
		計	75,465	0	0	135	164,467	110	212,736	2	4,984	247	382,187	5.1	227,077	17	20,862
	伊勢	伊勢市	10,956			6	2,734					6	2,734	0.2	1,697	12	13,685
		鳥羽市	7,483			1	1,082	2	4,341			3	5,423	0.7		2	1,431
		志摩市	9,110			4	5,298	6	11,098	2	2,716	12	19,112	2.1	7,927	11	3,985
		玉城町	1,259			4	2,110	3	2,525			7	4,635	3.7	827	3	2,294
		南伊勢町	20,448			15	14,411	11	17,831	1	8,632	27	40,874	2.0	26,038	5	3,995
		大紀町	20,408	3	2,494	25	30,608	53	88,819	8	16,071	89	137,992	6.8	72,739	2	3,144
		度会町	11,411			25	34,032	15	45,761			40	79,793	7.0	43,229	8	4,070
	計	81,075	3	2,494	80	90,275	90	170,375	11	27,419	184	290,563	3.6	152,457	43	32,604	
	伊賀	伊賀	伊賀市	32,652	0	1,130	54	66,121	27	41,673	5	31,121	86	140,045	4.3	59,345	96
名張市			6,872			11	18,898	4	8,335			15	27,233	4.0	15,786		
計			39,524	0	1,130	65	85,019	31	50,008	5	31,121	101	167,278	4.2	75,131	96	91,720
尾鷲熊野	尾鷲	尾鷲市	14,934			22	36,423	35	75,618			57	112,041	7.5	57,183		
		紀北町	18,052			51	63,712	48	89,883	1	9,404	100	162,999	9.0	35,129	4	2,034
		計	32,986	0	0	73	100,135	83	165,501	1	9,404	157	275,040	8.3	92,312	4	2,034
	熊野	熊野市	29,624			14	19,650	37	120,663	1	24,069	52	164,382	5.5	116,961	2	3,403
		御浜町	5,607			3	2,820	4	7,759	1	237	8	10,816	1.9	9,286		
		紀宝町	6,024					8	39,247			8	39,247	6.5	33,696		
計	41,255	0	0	17	22,470	49	167,669	2	24,306	68	214,445	5.2	159,943	2	3,403		

注1) 同一市・町で複数の幅員が存在する路線については、上位の幅員に路線数を計上しています。

注2) 複数の市・町にまたがり複数の管理主体が存在する路線については、それぞれの市・町単位で路線数を計上しています。

(単位:ha, m, m/ha)

道		作 業 道						作 業 路		森 林 道		林 内 公 道 等		林 内 道 路		市 町 名	
密度	舗装 延長	幅員3.0m以上		幅員3.0m未満		計		密度	路線数	延長	路線数	延長	延長	密度	延長		密度
		路線数	延長	路線数	延長	路線数	延長										
0.7	20,378	1,192	923,457	192	122,175	1,384	1,045,632	3.0	897	524,781	3,492	3,479,045	3,567,486	10.2	7,046,531	20.2	県
0.0		2	667			2	667	0.3			5	2,275	49,095	19.2	51,370	20.1	四
1.7		1	1,046			1	1,046	0.4	1	6,066	6	17,277	23,036	7.9	40,313	13.7	桑
0.0		3	1,598			3	1,598	0.5			5	7,598	23,870	7.0	31,468	9.2	鈴
1.4		47	37,011	11	7,135	58	44,146	3.8	15	15,701	122	125,132	106,750	9.1	231,882	19.9	亀
2.3	400	4	1,687			4	1,687	0.1	1	985	62	85,294	111,865	9.5	197,159	16.8	い
0.0						0	0				0	0	0	0.0	0	0.0	木
0.0						0	0	0.0			0	0	2,814	15.9	2,814	15.9	東
0.2		8	2,808			8	2,808	0.5	1	456	17	17,370	48,352	9.2	65,722	12.5	菰
0.0						0	0	0.0			0	0	0	0.0	0	0.0	朝
0.0						0	0	0.0			0	0	0	0.0	0	0.0	川
1.3	400	65	44,817	11	7,135	76	51,952	1.4	18	23,208	217	254,946	365,782	9.7	620,728	16.4	計
0.8	5,898	162	98,558	1	495	163	99,053	2.4	78	52,959	418	400,722	575,254	14.1	975,976	23.9	津
0.8	5,898	162	98,558	1	495	163	99,053	2.4	78	52,959	418	400,722	575,254	14.1	975,976	23.9	計
0.5	360	198	149,796	52	15,944	250	165,740	4.0	475	278,013	884	700,430	204,742	5.0	905,172	21.9	松
0.0		16	5,925			16	5,925	1.0	19	7,989	49	23,711	76,327	12.9	100,038	16.9	多
0.0						0	0	0.0			0	0	0	0.0	0	0.0	明
0.0		118	139,609	5	4,302	123	143,911	5.2	71	27,694	285	308,180	123,753	4.4	431,933	15.5	大
0.3	360	332	295,330	57	20,246	389	315,576	4.2	565	313,696	1,218	1,032,321	404,822	5.4	1,437,143	19.0	計
1.2	8,196	49	166,925	5	3,850	54	170,775	15.6	6	5,659	78	192,853	89,331	8.2	282,184	25.8	伊
0.2		1	260			1	260	0.0			6	7,114	135,746	18.1	142,860	19.1	鳥
0.4		5	1,236			5	1,236	0.1			28	24,333	110,076	12.1	134,409	14.8	志
1.8						0	0	0.0	1	1,920	11	8,849	12,788	10.2	21,637	17.2	玉
0.2		16	8,081	2	1,150	18	9,231	0.5	4	2,848	54	56,948	242,351	11.9	299,299	14.6	南
0.2		224	98,973	1	240	225	99,213	4.9	18	5,627	334	245,976	188,831	9.3	434,807	21.3	大
0.4	100	84	70,612	4	3,353	88	73,965	6.5	28	13,122	164	170,950	97,832	8.6	268,782	23.6	度
0.4	8,296	379	346,087	12	8,593	391	354,680	4.4	57	29,176	675	707,023	876,955	10.8	1,583,978	19.5	計
2.8	4,023	38	19,472	84	62,341	122	81,813	2.5	119	61,795	423	375,373	567,993	17.4	943,366	28.9	賀
0.0		12	9,304	11	7,549	23	16,853	2.5	7	5,014	45	49,100	156,153	22.7	205,253	29.9	名
2.3	4,023	50	28,776	95	69,890	145	98,666	2.5	126	66,809	468	424,473	724,146	18.3	1,148,619	29.1	計
0.0		36	20,062			36	20,062	1.3	4	753	97	132,856	137,832	9.2	270,688	18.1	尾
0.1		116	59,369	1	131	117	59,500	3.3	10	3,478	231	228,011	176,813	9.8	404,824	22.4	紀
0.1	0	152	79,431	1	131	153	79,562	2.4	14	4,231	328	360,867	314,645	9.5	675,512	20.5	計
0.1	1,401	37	22,845	1	574	38	23,419	0.8	18	15,501	110	206,705	199,159	6.7	405,864	13.7	熊
0.0		6	1,644	5	7,942	11	9,586	1.7	5	6,733	24	27,135	43,106	7.7	70,241	12.5	御
0.0		9	5,969	9	7,169	18	13,138	2.2	16	12,468	42	64,853	63,617	10.6	128,470	21.3	室
0.1	1,401	52	30,458	15	15,685	67	46,143	1.1	39	34,702	176	298,693	305,882	7.4	604,575	14.7	計

6. 森 林 組 合

森林・林業経営課

(1) 森林組合連合会構成と主要事業の実績

① 構成

所在地	電話番号	会長名	役員数					職	
			総数	常勤理事	非常勤理事	監事	職員兼理事	総数	常勤職員
津市桜橋一丁目 104番地	059-227-7355(代)	青木 民夫	11	1	7	3	0	16	10

② 主要事業の実績

年度	指導部門			販売部門				山行苗木 (千本)
	収益	費用	損益	小径木 取扱総数 (本)	収益	費用	損益	
19	24,094	23,057	1,037	9,240	76,391	69,109	7,282	163
20	25,575	24,330	1,245	14,312	79,822	70,216	9,606	110
21	32,214	29,768	2,446	9,623	105,838	91,253	14,585	105
22	20,212	19,337	875	8,479	116,917	101,181	15,736	129
23	11,750	11,012	738	5,059	137,854	117,641	20,213	70
24	11,032	10,415	617	5,763	120,657	100,279	20,378	67
25	9,793	9,842	△ 49	10,256	181,942	150,831	31,111	229
26	9,117	8,942	175	4,751	139,225	116,035	23,190	89
27	7,789	8,551	△ 762	4,664	72,118	60,089	12,029	118

年度	森林整備・利用・福利厚生部門					金		
	森林国営保険		収益	費用	損益	公庫資金		中金 件数
	期	末				件数	金額	
	件数	保険料						
19	505	38,475	168,809	71,813	96,996	-	-	-
20	545	35,904	175,870	97,626	78,244	-	-	-
21	419	19,737	212,360	133,417	78,943	-	-	-
22	470	28,395	179,979	114,442	65,537	-	-	-
23	356	21,238	132,572	72,898	59,674	-	-	-
24	340	23,739	77,535	40,854	36,681	-	-	-
25	297	19,487	152,628	94,621	58,007	-	-	-
26	227	16,492	137,893	81,435	56,458	-	-	-
27	177	13,529	124,692	77,948	46,744	-	-	-

(平成28年3月31日現在)

単位:人:千円

員数		会員数				出資金			設立登記年月日
顧問	嘱託	総数	正会員		准会員	総口数	払出資額	一会員平均払込額	
			森林組合	生産組合					
-	6	11	10	1	-	19,790	98,950	8,995	S16.11.10

単位:千円

購買部門					
主な取扱品目			収益	費用	損益
肥料(袋)	薬剤等(千円)	チェーンオイル(ℓ)			
-	601	16,766	24,255	22,554	1,701
-	1,953	12,106	24,461	22,315	2,146
-	1,622	13,574	30,647	28,204	2,443
-	1,487	12,278	33,215	30,728	2,487
-	1,446	14,882	30,431	27,677	2,754
-	2,055	6,704	24,196	21,834	2,362
-	874	11,262	38,967	36,476	2,491
-	1,727	9,076	27,162	24,750	2,412
-	1,534	8,930	31,970	29,280	2,690

単位:件:千円

融部門					
資金	その他資金		収益	費用	損益
金額	件数	金額			
-	7	288,500	5,988	4,456	1,532
-	7	265,000	6,073	4,523	1,550
-	8	190,000	5,603	3,718	1,885
-	6	170,000	3,948	2,803	1,145
-	5	205,000	3,364	2,423	941
-	6	225,000	3,464	2,491	973
-	4	95,000	1,838	1,337	501
-	1	30,000	690	486	204
-	-	-	77	53	24

森林・林業経営課資料

(2) 森林組合構成

所 管	組 合 名	組 合 数	役員数(人)				職員数(人)			組合員数(人)		
			理事		監事	合計	専従	兼務	合計	地区内	地区外	合計
			常勤	非常勤								
県計	20	11	10	143	33	186	176	1	177	18,216	2,935	21,151
	21	11	10	130	32	172	156	1	157	17,865	2,746	20,611
	22	11	10	126	31	167	160	1	161	17,516	3,063	20,579
	23	11	11	120	31	162	160	0	160	17,614	2,898	20,513
	24	10	8	118	27	153	153	0	153	17,636	2,614	20,250
	25	10	8	114	27	150	173	0	173	17,408	2,864	20,272
	26	10	9	114	28	151	194	0	194	17,253	2,995	20,248
	27	10	8	113	29	150	162	0	162	17,121	3,050	20,171
四日市	石 樽		0	5	2	7	1	0	1	814	0	814
	鈴 鹿		1	13	3	17	3	0	3	1,226	397	1,623
津	中 勢		1	10	3	14	30	0	30	2,637	527	3,164
松阪	宮 川		1	12	3	16	13	0	13	1,331	302	1,633
	松阪飯南		1	12	4	17	39	0	39	1,694	227	1,921
伊勢	大 紀		1	11	3	15	10	0	10	1,376	539	1,915
	いせしま		1	18	3	22	33	0	33	2,870	166	3,036
伊賀	伊 賀		1	9	3	13	8	0	8	2,850	275	3,125
尾鷲	お わ せ		1	15	3	19	13	0	13	790	100	890
熊野	三重くまの		0	8	2	10	12	0	12	1,533	517	2,050

(平成28年3月31日現在)

組合員所有森林面積(ha)			払込済 出資金 (千円)	作業班員数(人)				設立登記年月日
地区内	地区外	合計		伐出	造林	その他	合計	
133,230	34,093	167,323	859,578	45	365	93	503	臨時雇用も含む
134,424	33,996	168,420	860,911	34	360	156	550	"
132,368	34,068	166,436	861,190	31	386	237	654	"
132,228	32,569	164,797	853,576	41	367	118	526	"
130,156	32,286	162,442	847,960	58	278	115	451	"
129,818	32,195	162,013	848,726	82	240	150	472	"
130,967	32,743	163,710	844,278	72	216	115	403	"
131,155	32,755	163,910	841,822	69	160	100	329	"
1,116	7	1,123	88	0	0	0	0	S27.07.12
4,921	3,135	8,056	48,752	0	12	1	13	H04.02.01
26,519	2,647	29,166	99,815	18	0	6	24	S47.06.30
15,416	6,995	22,411	126,287	12	12	7	31	H04.04.01
18,956	6,435	25,391	195,495	9	46	60	115	H13.04.02
7,532	2,668	10,200	62,388	6	16	21	43	H03.03.29
27,266	1,094	28,360	67,205	0	28	0	28	H06.04.01
6,076	958	7,034	55,252	12	7	4	23	H08.04.01
8,355	1,204	9,559	84,035	4	16	1	21	H08.04.01
14,998	7,612	22,610	102,505	8	23	0	31	H24.04.02

平成27年度森林組合一斉調査資料

(3)事業の実績

(その1)

区分 年度	指導部門						販売事業					
	賦課金		補助金		その他の実費収入		立木取扱量		木材取扱量		組合数	販売高計
	組合数	金額	組合数	金額	組合数	金額	組合数	数量	組合数	数量		
		千円		千円		千円		m ³		m ³		千円
20	2	27,690	8	21,281	4	2,491	2	18	6	20,719	8	296,345
21	2	27,476	7	24,848	4	2,910	1	19	5	17,349	7	209,596
22	2	27,527	6	17,500	3	2,299	0	0	5	16,727	7	224,074
23	2	25,978	6	21,712	4	4,792	0	0	5	19,525	7	240,615
24	2	25,864	6	17,980	3	5,755	0	0	6	22,102	7	243,563
25	2	22,952	6	26,720	4	6,883	0	0	5	17,342	7	261,323
26	2	14,761	6	29,693	4	3,576	0	0	6	18,907	8	300,318
27	3	15,387	6	22,312	4	1,155	0	0	5	24,263	7	284,477
四日市	0	0	1	4,473	0	0	0	0	1	66	1	2,670
津	0	0	1	1,994	1	851	0	0	1	647	1	36,469
松阪	0	0	1	3,302	1	13	0	0	2	23,546	2	230,819
伊勢	1	4,699	1	10,215	1	273	0	0	0	0	1	13,033
伊賀	1	5,175	0	0	0	0	0	0	0	0	1	71
尾鷲	1	5,513	1	2,139	0	0	0	0	0	0	0	0
熊野	0	0	1	189	1	18	0	0	1	4	1	1,415

(その2)

区分 年度	購買部門						利用部門					
	購買事業						森林造成事業					
	主要取扱品目				組合数	販売高	新植		保育		組合数	取扱合計
	山行苗木		肥料				組合数	面積	組合数	面積		
組合数	数量	組合数	数量		千円		ha		ha		千円	
20	10	197	8	4,992	10	136,013	9	79	10	6,226	10	2,492,655
21	10	197	8	7,741	10	184,456	7	88	10	6,635	10	3,002,083
22	10	99	7	2,210	10	108,690	8	56	10	6,436	10	2,618,764
23	10	116	8	2,315	10	112,080	6	14	10	7,159	10	2,669,372
24	9	109	6	2,160	9	147,480	5	39	9	3,601	9	1,948,699
25	9	169	7	2,625	9	182,682	7	94	9	4,174	9	2,336,249
26	9	112	5	1,815	9	142,857	7	115	9	3,274	9	2,434,151
27	9	94	6	3,206	10	129,016	6	136	9	3,270	10	1,993,193
四日市	1	1	0	0	2	2,135	0	0	1	187	2	88,914
津	1	25	1	800	1	62,257	1	26	1	403	1	249,972
松阪	2	17	2	330	2	31,311	2	27	2	760	2	454,850
伊勢	2	5	2	2,070	2	9,552	1	19	2	942	2	573,488
伊賀	1	1	1	6	1	1,380	0	0	1	242	1	129,843
尾鷲	1	32	0	0	1	12,259	1	44	1	367	1	234,469
熊野	1	13	0	0	1	10,122	1	20	1	369	1	261,657

(平成28年3月31日現在)

販 売 部 門									
林 産 事 業						加 工 事 業			
木材取扱量						製材品取扱量			
生産販売		受託生産							
組合数	数量	組合数	数量	組合数	販売高計	組合数	数量	組合数	販売高計
	m ³		m ³		千円		m ³		千円
5	21,291	2	485	7	506,165	4	6,775	7	1,134,170
6	20,405	2	1,558	6	412,963	4	5,502	7	1,086,931
7	23,769	3	5,090	6	381,348	4	14,760	6	1,071,395
7	24,711	3	12,525	7	402,304	4	14,710	7	1,131,738
7	28,093	3	21,994	7	576,119	4	14,836	7	1,032,909
6	19,113	3	10,273	7	347,059	4	14,503	7	1,062,434
6	23,381	3	12,199	7	450,148	4	16,975	6	1,078,979
6	29,098	3	12,152	7	504,664	4	15,074	6	908,126
1	385	0	0	1	2,690	0	0	0	0
1	15,599	0	0	1	138,922	1	511	1	79,470
1	1,527	1	8,590	1	101,038	2	14,446	2	811,262
2	11,229	1	521	2	125,341	0	0	0	0
0	0	0	0	0	0	0	0	1	4,065
1	358	0	0	1	73,940	1	117	1	13,032
0	0	1	3,041	1	62,733	0	0	1	297

金 融 部 門									
金 融 事 業									
利用及び 福利厚生事業		中金資金		公庫資金					
		組合数	期末貸付残高	組合数	期末貸付残高	組合数	期末貸付残高	受取利息	手数料等
組合数	合計金額	組合数	千円	組合数	千円	組合数	千円	千円	千円
11	359,820	1	200	10	367,702	10	373,622	12,156	2,857
11	479,114	0	0	10	295,152	11	310,278	12,825	2,230
10	480,752	0	0	10	256,176	10	262,197	10,637	1,860
10	413,062	0	0	9	229,018	10	235,995	5,530	1,625
9	439,120	0	0	8	201,384	8	201,384	5,219	1,184
9	325,831	0	0	7	171,570	8	179,257	4,357	962
10	344,677	0	0	7	153,682	8	174,963	5,605	807
9	371,045	0	0	7	122,014	9	129,035	3,541	804
1	12,029	0	0	1	2,059	2	4,189	134	17
1	117,376	0	0	1	23,825	1	23,825	949	172
2	64,156	0	0	1	76,466	1	76,466	1,316	396
2	60,764	0	0	2	800	2	800	607	5
1	63,756	0	0	1	412	1	412	33	7
1	34,422	0	0	1	18,452	1	23,343	502	203
1	18,542	0	0	0	0	1	0	0	4

平成27年度森林組合一斉調査資料

(4)生産森林組合構成

所管	組合名	組合数	役員数(人)				職員数(人)			組合員数(人)		
			理事		監事	合計	常勤	臨時	合計	地区内	地区外	合計
			常勤	非常勤								
県計	17	58	0	397	128	525	8	14	22	11,897	638	12,535
	18	58	0	395	127	522	9	13	22	11,817	529	12,346
	19	58	0	389	127	516	10	13	23	11,652	537	12,188
	20	59	0	394	126	520	10	14	24	12,113	549	12,662
	21	59	0	392	124	516	10	10	20	12,004	554	12,558
	22	58	0	379	120	499	11	9	20	11,640	520	12,160
	23	57	0	379	119	498	10	8	18	12,072	535	12,607
	24	57	0	383	118	501	10	8	18	11,516	534	12,050
	25	57	0	360	114	474	10	9	19	10,628	518	11,146
26	56	0	326	106	432	10	9	19	9,521	570	10,091	
27	55	0	347	110	457	9	6	15	10,340	507	10,847	
四日市	畑川	毛原	0	6	2	8	0	0	0	48	4	52
	小原	一色	0	5	1	6	0	0	0	32	0	32
	白瀬	社	0	6	3	9	0	0	0	393	0	393
	東	貝野	0	5	3	8	0	0	0	114	0	114
	瀬	木	0	5	2	7	0	0	0	33	0	33
	阿	下喜	0	13	2	15	0	1	1	547	0	547
	山	郷	0	7	2	9	0	0	0	485	0	485
	七	大字	0	12	4	16	1	0	1	810	0	810
	石	樽四大	-	-	-	-	-	-	-	-	-	-
	釈	迦第一	0	11	2	13	1	0	1	128	0	128
	釈	迦第二	0	10	2	12	1	0	1	183	0	183
	釈	迦第三	0	10	2	12	1	0	1	379	0	379
	庄	内	0	4	2	6	1	0	1	579	0	579
	両	尾安坂	0	7	3	10	0	0	0	442	0	442
	菰	野	0	8	2	10	2	0	2	672	0	672
	小	岐須	0	8	2	10	0	0	0	113	0	113
	池	山	-	-	-	-	-	-	-	-	-	-
	南	中津原	0	9	2	11	0	0	0	89	6	95
	二	之瀬	0	6	2	8	0	0	0	49	2	51
	塩	崎	0	6	2	8	0	0	0	42	0	42
	西	貝野	0	4	1	5	0	0	0	40	0	40
	下	平	0	7	2	9	0	0	0	85	0	85
	美	鹿山	0	9	2	11	0	1	1	574	0	574
津	南	長野	0	5	1	6	0	1	1	67	0	67
	桂	畑	0	4	1	5	0	0	0	53	0	53
	長	野地区	0	7	2	9	0	0	0	123	0	123
松阪	飯	盛	0	7	3	10	2	0	2	236	0	236
	大	杉谷	0	7	3	10	0	0	0	133	0	133
	田	引	0	8	3	11	0	0	0	134	0	134
	長	ヶ	0	8	2	10	0	0	0	114	0	114
伊勢	一	之瀬	0	5	2	7	0	0	0	281	0	281
	恵	利原	0	8	3	11	0	1	1	144	0	144
	新	桑	0	5	2	7	0	0	0	12	19	31
	南	中村	-	-	-	-	-	-	-	-	-	-
	松	尾	0	11	2	13	0	0	0	133	0	133
	野	原	0	5	2	7	0	0	0	145	0	145
	五	ヶ所浦	0	5	2	7	0	1	1	352	0	352
	切	原	0	5	2	7	0	0	0	171	0	171
	相	賀浦	0	3	2	5	0	0	0	310	0	310
	和	井野	0	5	2	7	0	0	0	57	0	57
	坂	井崎	0	3	2	5	0	0	0	31	0	31
坂	崎	0	7	2	9	0	1	1	94	10	104	
白	木	0	6	2	8	0	0	0	35	3	38	
磯	部山田	0	5	2	7	0	0	0	120	0	120	
伊賀	榎	山	0	5	2	7	0	0	0	168	0	168
	壬	生野三ヶ	0	11	3	14	0	0	0	355	13	368
	阿	波	0	7	2	9	0	0	0	277	0	277
	布	引	0	7	3	10	0	0	0	150	0	150
	音	羽	0	6	2	8	0	0	0	38	0	38
石	川	0	10	2	12	0	0	0	112	0	112	
尾鷲	九	木浦	0	5	3	8	0	0	0	191	432	623
	三	木浦	0	5	2	7	0	0	0	91	5	96
熊野	新	鹿区	0	7	2	9	0	0	0	223	0	223

(平成28年3月31日現在)

払込済出資金 (千円)	現物出資 森林面積 (ha)	経営方法別森林面積(ha)				組合事業従事者数(総数)			設立登記 年月日
		所有林	分収林等	その他	合計	外業	事務	合計	
1,789,879	8,639	10,320	93	4,610	15,023	1,879	47	1,926	
1,764,554	8,641	10,348	93	4,617	15,058	1,788	30	1,818	
1,749,656	8,482	10,203	604	4,077	14,884	1,921	32	1,953	
1,743,928	8,501	10,333	413	4,273	15,019	1,407	42	1,449	
1,743,201	8,760	10,417	413	4,182	15,012	1,291	37	1,328	
1,691,363	8,239	10,069	64	4,385	14,518	1,381	37	1,418	
1,689,181	8,239	10,062	64	4,244	14,370	1,252	37	1,289	
1,684,463	8,257	10,062	64	4,227	14,353	1,237	36	1,273	
1,663,501	7,661	9,776	64	3,897	13,737	1,222	33	1,255	
1,619,284	6,386	9,634	64	3,610	13,308	884	31	915	
1,640,700	8,248	10,337	401	3,396	14,134	911	40	951	
6,510	15	15	0	0	15	40	0	40	H02.10.16
27,740	100	266	0	24	290	11	2	13	S59.12.08
8,680	17	64	0	0	64	5	0	5	S61.07.21
206	38	0	0	38	38	0	9	9	S31.12.25
-	-	-	-	-	-	-	-	-	S31.01.07
130	0	36	0	18	54	0	0	0	S54.08.05
33	9	9	0	0	9	0	1	1	S44.12.19
505	73	13	0	60	73	72	1	73	S35.07.15
8,790	117	117	0	0	117	0	1	1	S31.12.03
8,181	853	853	0	0	853	20	1	21	S32.10.15
-	-	-	-	-	-	-	-	-	S45.04.01
7,744	88	78	0	10	88	0	1	1	S45.06.15
14,732	237	236	0	1	237	0	1	1	S45.06.15
8,246	69	156	0	6	162	0	1	1	S48.07.02
457	154	6	0	148	154	0	1	1	S31.02.01
884	0	5	0	50	55	0	0	0	S33.04.15
201,600	1,260	1,163	0	52	1,215	0	3	3	S49.03.02
1,163	0	539	0	107	646	113	0	113	S49.04.25
-	-	-	-	-	-	-	-	-	S49.12.18
4,750	172	150	0	22	172	61	0	61	S53.05.25
25,500	28	231	0	3	234	40	0	40	S57.06.17
9,200	26	26	0	0	26	8	0	8	H01.10.24
6,000	8	68	0	55	123	4	1	5	H04.06.29
6,960	6	6	0	0	6	85	0	85	H06.03.23
3,728	20	23	0	0	23	42	1	43	H21.03.11
7,390	183	183	0	0	183	3	1	4	H01.11.02
6,160	53	53	0	0	53	52	1	53	H01.11.02
7,590	40	40	0	0	40	0	0	0	H01.11.02
708	0	2,105	0	2,123	4,228	0	2	2	S31.07.26
21,120	407	63	0	344	407	0	0	0	S33.08.18
16,568	161	161	0	0	161	0	0	0	S52.06.17
23,100	88	88	0	0	88	0	1	1	H07.08.11
852	387	184	203	0	387	0	0	0	S34.12.28
33	79	79	0	0	79	0	1	1	S36.10.01
576	49	0	0	49	49	0	0	0	S38.02.15
-	-	-	-	-	-	-	-	-	S60.05.02
56,280	274	274	0	0	274	133	0	133	S61.07.10
765	288	288	0	0	288	0	0	0	S50.12.11
17,300	186	31	0	155	186	0	0	0	S52.10.19
8,550	33	33	0	0	33	0	0	0	S52.07.18
12,230	140	138	0	2	140	0	1	1	S53.03.06
26,220	172	106	0	66	172	0	1	1	S57.06.23
9,900	34	29	5	0	34	0	1	1	H05.08.25
828,880	125	128	0	0	128	80	0	80	H09.01.21
8,430	29	29	0	0	29	29	1	30	H11.01.13
96,780	466	465	0	1	466	0	0	0	H11.12.14
9,392	817	817	0	0	817	0	0	0	S34.09.01
3,200	81	22	59	0	81	0	2	2	S38.09.30
33,119	231	228	0	3	231	0	0	0	S46.04.01
20,100	150	150	0	0	150	10	0	10	S45.09.08
490	12	12	0	0	12	38	0	38	S55.04.01
12,540	38	38	0	0	38	62	2	64	H03.04.01
12,629	3	238	0	59	297	3	2	5	S29.06.19
39,117	180	195	0	0	195	0	0	0	S55.08.04
8,942	252	100	134	0	234	0	0	0	S35.07.27

平成27年度森林組合一斉調査資料

7. 担　　い　　手

森林・林業経営課

担
い
手

(1)市町別林業就業者

単位:人

森計 林区	事務所	市町名	総数	15~19才	20~29才	30~39才	40~49才	50~59才	60才以上	男	女
		昭和55年	3,912	10	164	340	1,079	1,346	973	3,289	623
		昭和60年	3,547	11	135	302	660	1,448	991	3,063	484
		平成2年	2,718	7	79	175	351	987	1,119	2,360	358
		平成12年	1,672	7	80	132	226	359	868	1,450	222
		平成17年	1,047	4	58	113	141	209	522	902	145
		平成22年	1,255	8	123	220	215	260	429	1,109	146
北 伊 勢 森 林 計 画 区	四 日 市	四日市市	15		2	6	1	2	4	13	2
		桑名市	9		2			4	3	7	2
		鈴鹿市	13		1	1	2	2	7	12	1
		亀山市	45		3	18	9	9	6	37	8
		いなべ市	24		1	7	1	5	10	20	4
		木曾岬町	0								
		東員町	1						1	1	
		菰野町	19		1	6	1	4	7	16	3
		朝日町	0								
		川越町	0								
		計	126	0	10	38	14	26	38	106	20
	津	津市	128		11	29	26	19	43	113	15
		計	128		11	29	26	19	43	113	15
計	254	0	21	67	40	45	81	219	35		
南 伊 勢 森 林 計 画 区	松 阪	松阪市	252	2	24	34	44	63	85	219	33
		多気町	21		5	2	5	6	3	18	3
		明和町	3					1	2	3	
		大台町	110		11	23	17	20	39	99	11
		計	386	2	40	59	66	90	129	339	47
	伊 勢	伊勢市	26		5	4	8	4	5	25	1
		鳥羽市	7			1	2	2	2	6	1
		志摩市	15		2	2	3	4	4	13	2
		玉城町	8		2	1	1	1	3	6	2
		南伊勢町	31	3		5	3	3	17	28	3
		度会町	37		4	4	7	13	9	33	4
		大紀町	80	1	12	11	10	20	26	73	7
	計	204	4	25	28	34	47	66	184	20	
	計	590	6	65	87	100	137	195	523	67	

森計 林画 林区	事務所	市町名	総数	15～19才	20～29才	30～39才	40～49才	50～59才	60才以上	男	女
伊 画 区 森 林 計	伊 賀	名張市	27			3	4	8	12	24	3
		伊賀市	76	1	9	11	13	12	30	63	13
		計	103	1	9	14	17	20	42	87	16
尾 鷲 熊 野 森 林 計 画 区	尾 鷲	尾鷲市	79		5	13	13	6	42	63	16
		紀北町	86	1	9	17	21	14	24	81	5
		計	165	1	14	30	34	20	66	144	21
	熊 野	熊野市	86		7	14	10	25	30	81	5
		御浜町	24		1	6	10	4	3	24	
		紀宝町	33		6	2	4	9	12	31	2
		計	143		14	22	24	38	45	136	7
		計	308	1	28	52	58	58	111	280	28

平成22年国勢調査

(2) 林業研究グループの推移

区 分	グループ数	会員数
平成22年	17	340
平成23年	17	338
平成24年	15	302
平成25年	15	281
平成26年	13	254
平成27年	13	241
四日市	1	25
津	3	101
松 阪	2	22
伊 勢	1	12
伊 賀	1	24
尾 鷲	3	24
熊 野	2	33

※① 三重県林業研究グループ連絡協議会会員のみ記載。

※② 区分欄(区域)は、農林(水産)事務所管内。

(3) 林業労働災害の状況

区 分	H22	H23	H24	H25	H26	H27
林業労働災害(人)	106	74	70	47	44	36
うち死亡災害(人)	1	0	2	2	0	0

※ 労災保険加入者のみ記載。

8. 林 産 物

森林・林業経営課

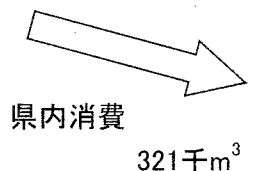

(1)木材需要状況 [H27年次]

①素材の流れ

単位:千m³

県産材	227 (60.1%)	57
素材生産量		170
県外材	82 (21.7%)	
外材	69 (18.3%)	

計 378千m³

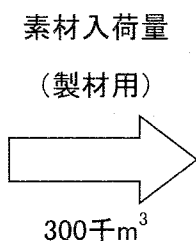


製材用	49 (86.0%)
合板用	8 (14.0%)
チップ用	0 (0%)

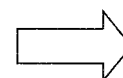
製材用	300
合板用	-
チップ用	21

②製材製品の流れ

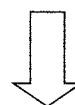
県産材	153 (51.0%)
県外材	78 (26.0%)
外材	69 (23.0%)



製材工場
226工場
総出荷量 186千m ³ (販売量のみ)



県内販売量 87千m ³ (47.0%)



県外販売量 99千m ³ (53.0%)

平成27年木材統計
 ※平成27年木材需給報告書が未刊行のため、
 斜字は前年度割合等から推計

(2) 素材需給状況

単位:千m3

区分 年次	供 給				県 内 需 要 量						県 外 移出等	県 内 自給率
	総数	県 内	他県材 入荷量	外 材 入荷量	総数	製材用	パルプ 用	合板用	チップ 用	その他		
13	646	297	195	154	646	621	0	0	25	0	55	46%
14	594	283	170	141	594	573	0	0	21	0	50	48%
15	559	272	154	133	559	542	0	0	17	0	55	49%
16	540	265	148	127	540	521	0	0	19	0	56	49%
17	556	280	147	129	556	531	0	0	25	0	63	50%
18	541	275	152	114	541	521		0	20		59	51%
19	487	243	144	100	487	466		0	21		50	50%
20	438	240	117	81	438	420		0	18		58	55%
21	426	226	120	80	426	388		0	38		56	53%
22	354	204	114	36	354	328		0	26		56	58%
23	375	200	102	73	375	352		0	23		—	53%
24	375	194	102	79	375	357		0	18		—	52%
25	363	185	95	83	363	342		0	21		—	51%
26	344	195	87	62	344	323		0	21		—	57%
27	321	170	82	69	321	300		0	21		—	53%

H27年木材統計

(3) 素材生産量

単位:千m3

区分 年次	総 数	所 有 形 態 別				樹 種 別			
		国有林	県有林	市 町 村 財産区有林	私有林	スギ	ヒノキ	マツ	その他
13	352	-	-	-	-	164	166	13	9
14	333	-	-	-	-	158	157	11	7
15	327	-	-	-	-	155	158	9	5
16	321	-	-	-	-	150	157	8	6
17	343	-	-	-	-	155	167	11	10
18	334	-	-	-	-	150	169	8	7
19	293	-	-	-	-	135	144	5	9
20	298	-	-	-	-	141	150	3	4
21	282	-	-	-	-	131	138	2	11
22	260	-	-	-	-	110	129	2	19
23	268	-	-	-	-	120	135	1	12
24	265	-	-	-	-	125	131	1	8
25	258	-	-	-	-	127	123	3	5
26	272	-	-	-	-	141	122	2	7
27	227	-	-	-	-	114	105	1	7

※ 「-」部分は、平成13年度から未発表。

H27年木材統計

(4)製材工場の概要

単位:千m3

年次	区分	工場数	出力数	従業員数	素材入荷量			製品出荷量
					総数	国産材	外材	
13		547	34,069	2,415	621	467	154	432
14		514	32,307	2,277	573	432	141	404
15		497	31,026	2,224	542	409	133	390
16		472	29,594	2,124	521	394	127	368
17		466	28,017	1,943	531	402	129	367
18		433	27,765	1,841	521	407	114	351
19		389	25,692	1,665	466	366	100	308
20		369	25,088	1,579	420	339	81	286
21		345	27,916	1,404	388	310	78	238
22		353	27,470	1,268	328	292	36	219
23		335	25,686	1,204	352	279	73	227
24		283	22,880	1,157	357	278	79	231
25		253	20,927	1,110	342	270	72	223
26		238	19,937	1,053	323	261	62	204
27		226	18,449	989	300	231	69	186

H27木材統計

(5)集成材・プレカット工場の現況

区分		プレカット工場	集成材工場
		工場数	工場数
計	事務所管内		
	13~17	14	7
	18~20	15	7
	21	11	3
	22	11	5
	23	11	5
	24	12	5
	25	12	5
	26	12	5
27	12	4	
四日市	農林事務所	4	0
津	農林水産事務所	0	0
松阪	農林事務所	4	2
伊勢	農林水産事務所	0	1
伊賀	農林事務所	3	1
尾鷲	農林水産事務所	1	0
熊野	農林事務所	0	0

森林・林業経営課資料

(6) チップ工場の現況

単位:千m3 (H15年次まで)、千t (H16年次以降)

年次	工場数	専業・兼業別工場数		生産量	生産内容	
		専業	兼業		素材	工場残材等
13	105	12	93	154	28	126
14	98	11	87	142	22	120
15	94	9	85	206	18	188
16	90	9	81	80	9	71
17	80	9	71	68	21	47
18	81	8	73	72	11	61
19	74	8	66	62	11	51
20	60	8	52	55	9	46
21	63	4	59	78	16	62
22	65	10	55	65	14	51
23	62	6	56	61	11	50
24	60	6	54	64	9	55
25	59	6	53	52	10	42
26	38	6	32	45	10	35
27	54	6	48	48	9	39

H27木材統計

(7) 木材市売市場木材取扱数量

単位:千m3

年次	市場数	素 材			製 材 品	
		取 扱 数 量			市場数	取扱数量
		総 計	県内材	県外材等		
13	12	343	194	149	8	54
14	12	298	165	133	8	51
15	12	272	152	120	8	47
16	12	256	145	111	8	47
17	12	273	150	123	8	40
18	12	256	143	113	8	47
19	11	224	127	97	7	41
20	11	226	139	87	7	38
21	11	199	122	77	7	35
22	11	212	136	76	6	34
23	11	219	143	76	6	33
24	11	212	133	79	7	35
25	11	211	133	78	6	48
26	11	223	133	90	6	30
27	11	185	122	63	6	27

※取扱量は外材を含む

森林・林業経営課資料

9. 林業金融

森林・林業経営課

(1) 日本政策金融公庫資金利用状況

年度	区分	造 林		林 道		林業経営育成		林業経営安定		林 業 施 設	
		件数	金 額	件数	金 額	件数	金 額	件数	金 額	件数	金 額
18		2	35,100	0	0	0	0	1	11,380	0	
19		2	8,500	0	0	0	0	39	233,800	0	0
20		2	4,500	0	0	1	10,800	0	0	1	9,000
21		4	19,080	0	0	0	0	0	0	0	0
22		2	7,300	0	0	0	0	0	0	0	0
23		1	1,400	0	0	0	0	0	0	3	30,000
24		1	1,000	0	0	0	0	0	0	0	0
25		2	3,500	0	0	0	0	0	0	1	38,900
26		2	5,400	0	0	0	0	0	0	1	800,000
27		1	1,500	0	0	0	0	0	0	3	50,270

(2) 林業・木材産業改善資金利用状況

年度・事務所	区分	新たな林業部門の経営開始		新たな木材産業部門の経営開始		林産物の新たな	
		件数	金 額	件数	金 額	件数	金
18		0	0	0	0	3	
19		0	0	0	0	4	
20		0	0	0	0	3	
21		0	0	0	0	2	
22		0	0	0	0	0	
23		0	0	0	0	1	
24		0	0	0	0	1	
25		0	0	0	0	0	
26		0	0	0	0	0	
27		0	0	0	0	0	
	四日市	0	0	0	0	0	
	津	0	0	0	0	0	
	松阪	0	0	0	0	0	
	伊勢	0	0	0	0	0	
	伊賀	0	0	0	0	0	
	尾鷲	0	0	0	0	0	
	熊野	0	0	0	0	0	

※平成15年度から、林業・木材産業改善資金の制度改正によって資金メニューが変わった。

単位:件、千円

そ の 他		計	
件数	金 額	件数	金 額
0	0	3	46,480
2	1,100,000	43	1,342,300
3	223,980	7	248,280
0	0	4	19,080
1	26,000	3	33,300
0	0	4	31,400
0	0	1	1,000
0	0	3	42,400
0	0	3	805,400
0	0	4	51,770

森林・林業経営課資料

単位:件、千円

生産方式の導入	林産物の新たな販売方式の導入		安全衛生施設、福利厚生施設の導入		計	
	額	件数	額	件数	額	件数
	21,960	0	0	0	0	3
	13,440	0	0	0	0	4
	18,960	0	0	0	0	3
	8,500	0	0	0	0	2
	0	0	0	0	0	0
	3,000	0	0	0	0	1
	12,000	0	0	0	0	1
	0	0	0	0	0	0
	0	0	0	0	0	0
	0	0	0	0	0	0
	0	0	0	0	0	0
	0	0	0	0	0	0
	0	0	0	0	0	0
	0	0	0	0	0	0
	0	0	0	0	0	0
	0	0	0	0	0	0
	0	0	0	0	0	0

森林・林業経営課資料

(3)木材産業等高度化推進資金利用状況

単位:件、千円

区分 年度	預託額	融資枠	運転資金		設備資金		計	
			件数	金額	件数	金額	件数	金額
17	448,290	1,643,158	49	1,265,440	0	0	49	1,265,440
18	434,248	1,553,657	41	1,109,330	0	0	41	1,109,330
19	379,998	1,386,650	38	1,007,120	0	0	38	1,007,120
20	350,498	1,268,650	35	1,016,584	0	0	35	1,016,584
21	367,323	1,385,950	37	1,183,600	0	0	37	1,183,600
22	346,239	1,334,950	36	1,281,712	0	0	36	1,281,712
23	334,742	1,288,962	31	1,189,616	0	0	31	1,189,616
24	326,529	1,256,110	25	690,264	0	0	25	690,264
25	327,772	1,261,082	25	697,558	0	0	25	697,558
26	214,716	808,862	26	655,145	0	0	26	655,145
27	350,000	1,299,995	25	615,300	0	0	25	615,300

森林・林業経営課資料

(4)農林中央金庫資金利用状況(平均融資残高)

単位:件、千円

年度	区分	運 転 資 金		設 備 資 金		計		備考
		件数	金額	森 林 担 保		件数	金額	
				件数	金額			
18		15	317,369			15	317,369	
19		17	204,221			17	204,221	
20		18	208,864			18	208,864	
21		20	234,959			20	234,959	
22		13	305,000			13	305,000	
23		18	525,000			18	525,000	
24		19	515,000			19	515,000	
25		16	420,000			16	420,000	
26		7	142,000			7	142,000	
27		1	30,000			1	30,000	

三重県森林組合連合会資料

(5)農林漁業信用基金(林業部門)の債務保証額

単位:件、千円

年度	区分	組 合		会 社		個 人		計	保証倍率
		件数	金額	件数	金額	件数	金額		
18		4	215,100	36	471,280	12	103,520	40.89	
19		5	230,136	37	533,700	10	73,386	44.24	
20		5	171,032	32	550,480	7	51,836	44.24	
21		7	320,864	36	1,200,690	7	61,736	44.24	
22		9	365,512	36	1,071,950	11	82,436	44.34	
23		6	255,096	28	493,354	7	55,586	44.36	
24		5	184,632	23	366,458	6	52,236	44.41	
25		7	259,612	25	419,736	5	44,036	44.42	
26		11	468,625	21	243,776	5	41,706	45	
27		8	283,840	30	443,150	6	41,346	45	

森林・林業経営課資料

10. 林 業 機 械

森林・林業經營課

(1) 林業機械保有状況(26年度)

区分	形式	年度別					管内別						
		22	23	24	25	26	四日市	津	松阪	伊勢	伊賀	尾鷲	熊野
集材機	小型(～10ps)	233	236	235	234	221	7	84	63	10	24	30	3
	大型(10ps～)	176	172	169	168	164	7	20	56	19	5	31	26
軽架線	モケール(単線循環)	115	113	113	112	105	1	15	68	5	5	10	1
クレーン	ホイールクレーン等	21	21	22	24	26	2	1	3	5	12	3	0
	クレーン付きトラック	106	103	103	101	92	2	29	32	8	11	5	5
グラップル	グラップルローダ	49	59	63	66	77	8	6	30	18	2	6	7
	グラップル付きトラック	12	12	12	12	13	0	2	0	2	9	0	0
林内作業車	運材車	183	182	185	184	194	4	18	49	14	104	5	0
自走式搬器		76	73	73	73	66	0	12	28	4	9	3	10
チェーンソー		5,523	5,365	5,367	5,325	5,332	92	2,683	957	167	1,117	255	61
刈払機		4,787	4,621	4,623	4,626	4,611	64	3,069	186	119	1,087	52	34
動力枝打機	自動木登り式	232	233	234	232	223	3	95	21	6	91	4	3
	上記以外のもの	17	17	16	13	13	2	7	0	2	0	0	2
タワーヤーダ		8	8	8	10	12	0	1	4	1	0	3	3
スイングヤーダ		15	18	18	18	20	1	3	5	7	0	0	4
スキッダ		5	6	6	6	7	0	0	3	0	0	4	0
ハーベスタ		5	6	7	7	8	0	2	2	1	0	1	2
プロセッサ		10	13	12	14	17	2	2	7	2	0	2	2
フォワーダ		20	19	25	30	32	2	5	13	4	1	0	7
その他の高性能林業機械		1	3	2	2	2	0	0	2	0	0	0	0

(2) 林業機械保有区分(26年度)

区分	形式	総数	所有区分							
			地方公共団体	学校	会社	森林組合	その他組合	研究機関	集落	個人
集材機	小型(～10ps)	221	0	5	31	15	2	2	0	166
	大型(10ps～)	164	0	3	62	18	0	0	0	81
軽架線	モケール(単線循環)	105	0	1	11	4	0	1	0	88
クレーン	ホイールクレーン等	26	0	0	12	3	0	0	0	11
	クレーン付きトラック	92	0	0	18	9	3	0	0	62
グラップル	グラップルローダ	77	0	0	37	25	4	0	0	11
	グラップル付きトラック	13	0	0	2	3	1	0	0	7
林内作業車	運材車	194	0	3	54	14	17	0	0	106
自走式搬器		66	0	0	21	11	6	1	0	27
チェーンソー		5,332	11	26	460	227	50	11	0	4,547
刈払機		4,611	6	9	193	148	34	8	0	4,213
動力枝打機	自動木登り式	223	0	5	18	5	2	2	0	191
	上記以外のもの	13	0	4	2	2	0	3	0	2
タワーヤーダ		12	0	0	5	4	0	0	0	3
スイングヤーダ		20	0	0	8	10	2	0	0	0
スキッダ		7	0	0	3	1	0	0	0	3
ハーベスタ		8	0	0	3	3	1	0	0	1
プロセッサ		14	0	0	7	6	0	0	0	1
フォワーダ		32	0	0	15	13	2	0	0	2
その他の高性能林業機械		2	0	0	1	1	0	0	0	0

11. 保安施設

治山林道課

(1) 保安林種別面積 (平成28年3月末現在)

区 分	総 数			水 源 か ん 養			土 砂 流 出 防 備		
	総数	国有林	民有林	総数	国有林	民有林	総数	国有林	民有林
21年度	10,527	1,511	9,016						
	119,740	22,378	97,362	76,649	20,097	56,552	40,565	2,184	38,381
	(10,527)	(1,511)	(9,016)						
	121,762	22,440	99,322	77,648	20,159	57,489	41,583	2,184	39,399
	10,527	1,511	9,016						
	123,130	22,442	100,688	78,932	20,161	58,771	41,667	2,184	39,483
	10,527	1,511	9,016						
22年度	123,228	22,440	100,788	79,022	20,160	58,862	41,676	2,184	39,492
23年度	(10,527)	(1,511)	(9,016)						
	123,236	22,315	100,921	78,956	20,035	58,921	41,750	2,184	39,566
24年度	10,527	1,511	-9,016						
	123,843	22,357	101,486	79,311	20,035	59,276	41,997	2,226	39,771
25年度	(10,527)	(1,511)	(9,016)						
	125,109	22,349	102,760	80,183	20,027	60,156	42,391	2,226	40,165
26年度	10,527	1,511	9,016						
	123,130	22,442	100,688	78,932	20,161	58,771	41,667	2,184	39,483
27年度	(10,527)	(1,511)	(9,016)						
	125,109	22,349	102,760	80,183	20,027	60,156	42,391	2,226	40,165
四日市	(252)		(252)						
	636	307	329				634	307	327
	609	77	532	77	77		493		493
	1,494	174	1,320				1,485	174	1,311
	(53)		(53)						
	4,353	328	4,025	1,408		1,408	2,936	328	2,608
	(1,395)		(1,395)						
	5,466	928	4,538	2,728	886	1,841	2,687	42	2,645
	16		16				13		13
	(1,781)		(1,781)						
3,297	62	3,235	358	62	296	2,618		2,618	
2		2							
計	(3,481)		(3,481)						
	15,873	1,876	13,997	4,570	1,025	3,545	10,866	851	10,015
津	(1,257)		(1,257)						
	11,151	603	10,548	7,593	603	6,990	3,338		3,338
計	(1,257)		(1,257)						
	11,151	603	10,548	7,593	603	6,990	3,338		3,338
松阪	(727)		(727)						
	16,527	1,451	15,076	11,094	994	10,100	5,419	457	4,962
	470		470	383		383	83		83
	33		33				15		15
	(2,174)	(1,430)	(744)						
19,520	5,768	13,752	17,390	5,768	11,622	2,127		2,127	
計	(41)	1,430	(1,471)						
	36,550	7,219	29,331	28,866	6,762	22,104	7,644	457	7,187

単位：h a

土砂崩壊防備			防風			潮害防備			干害防備		
総数	国有林	民有林	総数	国有林	民有林	総数	国有林	民有林	総数	国有林	民有林
160	2	158	174	84	90	6		6	20		20
165	2	163	174	84	90	6		6	20		20
165	2	163	174	84	90	6		6	20		20
165	2	163	173	83	90	6		6	20		20
165	2	163	173	83	90	6		6	20		20
170	2	168	173	83	90	6		6	20		20
170	2	168	173	83	90	6		6	20		20
2		2									
1		1	4		4	2		2			
2		2									
20		20									
2		2									
1		1									
28		28	4		4	2		2			
34		34	2		2						
34		34	2		2						
13		13							1		1
4		4									
			18		18						
3		3									
20		20	18		18				1		1

区 分	総 数			水 源 か ん 養			土 砂 流 出 防 備			
	総数	国有林	民有林	総数	国有林	民有林	総数	国有林	民有林	
伊 勢	伊勢市	(66) 218		(66) 218	89	89	104		104	
	鳥羽市	(41) 1,068		(41) 1,068	647	647	328		328	
	玉城町	4		4			1		1	
	南伊勢町	(205) 4,064	79	(205) 3,985	2,956	79	2,877	937	937	
	大紀町	(282) 8,792	1,118	(282) 7,674	6,712	1,118	5,594	1,826	1,826	
	度会町	(229) 3,315		(229) 3,315	2,766		2,766	547	547	
	志摩市	(94) 1,219		(94) 1,219	146		146	1,004	1,004	
	計	(917) 18,679	1,197	(917) 17,482	13,316	1,197	12,119	4,746	4,746	
伊 賀	伊賀市	(1,033) 7,547	960	(1,033) 6,587	3,018	824	2,194	4,010	134	3,876
	名張市	(289) 576		(289) 576	319		319	225		225
	計	(1,322) 8,123	960	(1,322) 7,163	3,337	824	2,513	4,235	134	4,101
尾 鷲	尾鷲市	(220) 8,940	2,812	(220) 6,128	5,668	2,108	3,560	3,006	704	2,302
	紀北町	(291) 14,559	4,435	(291) 10,124	9,384	4,414	4,970	4,975	21	4,954
	計	(511) 23,500	7,247	(511) 16,253	15,052	6,522	8,530	7,981	725	7,256
熊 野	熊野市	(65) 10,319	(31) 3,195	(34) 7,124	6,825	3,094	3,731	3,349	59	3,290
	御浜町	(51) 427	(39) 39	(12) 388	269		269	116		116
	紀宝町	(22) 487	(11) 13	(11) 474	354		354	115		115
	計	(138) 11,234	(81) 3,247	(57) 7,987	7,448	3,094	4,354	3,581	59	3,522

土砂崩壊防備			防風			潮害防備			干害防備		
総数	国有林	民有林	総数	国有林	民有林	総数	国有林	民有林	総数	国有林	民有林
4		4	20		20						
4		4	18		18				1		1
20		20				1		1	18		18
1		1									
2		2									
			21		21	3		3			
31		31	59		59	4		4	19		19
9	2	7	2		2						
9	2	7	2		2						
8		8									
8		8									
36		36	33	31	2						
3		3	39	39							
1		1	16	13	3						
40		40	88	83	5						

区 分	防 火			魚 つ き			落 石 防 止		
	総数	国有林	民有林	総数	国有林	民有林	総数	国有林	民有林
21年度	13		13	637		637	25	11	14
	13		13	637		637	25	11	14
	13		13	637		637	25	11	14
	13		13	637		637	25	11	14
	13		13	637		637	25	11	14
	13		13	637		637	25	11	14
	13		13	637		637	25	11	14
四日市市									
津									
松阪									

単位：h a

航 行 目 標			保 健			風 致		
総数	国有林	民有林	総数	国有林	民有林	総数	国有林	民有林
6		6	10,527 1,406	1,511	9,016 1,406	79		79
6		6	(10,527) 1,406	(1,511)	(9,016) 1,406	79		79
6		6	(10,527) 1,406	(1,511)	9,016 1,406	79		79
6		6	(10,527) 1,406	(1,511)	(9,016) 1,406	79		79
6		6	(10,527) 1,406	(1,511)	(9,016) 1,406	79		79
6		6	(10,527) 1,406	(1,511)	(9,016) 1,406	79		79
6		6	(10,527) 1,406	(1,511)	(9,016) 1,406	79		79
			(252)		(252)	2		2
						37		37
						2		2
			(53)		(53)	7		7
			(1,395) 28		(1,395) 28	4		4
						3		3
			(1,781) 318		(1,781) 318	1		1
						1		1
			(3,481) 346		(3,481) 346	57		57
			(1,257) 183		(1,257) 183	1		1
			(1,257) 183		(1,257) 183	1		1
			(727)		(727)			
			(2,174)	(1,430)	(744)			
			(2,901)	(1,430)	(1,471)			

区 分		防 火			魚 つ き			落 石 防 止		
		総数	国有林	民有林	総数	国有林	民有林	総数	国有林	民有林
伊勢	伊勢市									
	鳥羽市				62		62	1		1
	玉城町									
	南伊勢町				121		121	11		11
	大紀町				56		56			
	度会町									
	志摩市				28		28			
	計				267		267	12		12
伊賀	伊賀市									
	名張市									
	計									
尾鷲	尾鷲市	7		7	210		210			
	紀北町	6		6	96		96	2		2
	計	13		13	306		306	2		2
熊野	熊野市				64		64	11	11	
	御浜町									
	紀宝町									
	計				64		64	11	11	

(注) ()書は兼種で外数。

航 行 目 標			保 健			風 致		
総数	国有林	民有林	総数	国有林	民有林	総数	国有林	民有林
			(66)		(66)			
			1		1			
6		6	(41)		(41)	1		1
			3		3			
			(205)		(205)			
			(282)		(282)			
			197		197			
			(229)		(229)			
			(94)		(94)			
			17		17			
6		6	(917)		(917)	1		1
			218		218			
			(1,033)		(1,033)			
			503		503	5		5
			(289)		(289)			
			19		19	13		13
			(1,322)		(1,322)			
			522		522	18		18
			(220)		(220)			
			48		48	1		1
			(291)		(291)			
			88		88			
			(511)		(511)			
			136		136	1		1
			(65)	(31)	(34)			
			1		1			
			(51)	(39)	(12)			
			(22)	(11)	(11)			
						1		1
			(138)	(81)	(57)			
			1		1	1		1

治山林道課資料

12. 森 林 保 全

治山林道課

(1) 林地開発許可実績

区 分	工場・事業場用地 (うち、再エネ*)				住宅用地		別 荘 地		ゴルフ場		レジャー施設		
	件数	面積	件数	面積	件数	面積	件数	面積	件数	面積	件数	面積	
県 計	平成17年度まで	87	542	1	2	82	1,260	7	88	84	3,660	29	167
	18年度	4	9			1	110						
	19年度	10	53	1	25	2	14						
	20年度	2	19										
	21年度												
	22年度	1	2										
	23年度	2	7										
	24年度	2	35	1	30								
	25年度	4	11	4	11								
	26年度	5	46	5	46								
27年度	12	58	11	56									
累 計	129	782	23	170	85	1,384	7	88	84	3,660	29	167	
H 27 度 事 務 所 別	四日市	5	19	5	19								
	津	1	4	1	4								
	松 阪	3	9	2	7								
	伊 勢	2	22	2	22								
	伊 賀	1	4	1	4								
	尾 鷲 熊 野												

*再エネ:再生可能エネルギー(太陽光、風力、水力、地熱、バイオマス等)発電施設用地

(2) 森林被害状況

区 分	被害区域 面積総数 (ha)	火 災		病虫害 被害面積 計 (ha)	虫 害								計 (ha)	
		件数 (件)	面積 (ha)		松くい虫		ヒメカネ	スキカミキリ	スキノカネ トラカミキリ	ゾウムシ	カシナガ キクイムシ	その他		
					面積 (ha)	材積 (m3)								
県 計	18年度	3,289	39	2	3,286	1,913	6,066		3	5			6	1,922
	19年度	2,890	33	7	2,883	1,780	5,501		3	8		26		1,817
	20年度	3,453	19	20	3,433	1,653	5,309		3	4		5		1,665
	21年度	3,553	26	5	3,548	1,017	3,402		2	4		8		1,032
	22年度	3,678	40	2	3,676	993	3,122		2	4		16		1,016
	23年度	5,597	55	2,070	3,527	946	2,821		2	4		6		958
	24年度	4,984	26	109	4,875	954	2,840		2	4		5		965
	25年度	13,372	48	2	13,370	823	2,528		2	9,303		8		10,136
	26年度	13,057	46	2	13,055	758	2,572		2	8,803		322		9,885
	27年度	12,853	16	1	12,852	668	2,179		2	8,803		322		9,795
H 27 度 事 務 所 別	四日市	616	3	0	616	367	541					6		373
	津	325	5	0	325	15	526					300		315
	松 阪	9,145	1	0	9,145	8	1			8,800		1		8,809
	伊 勢	1,880	2	0	1,880	145	885					15		160
	伊 賀	396	4	1	395	131	222							131
	尾 鷲 熊 野	176	1	0	176	0	2		2	3				5

(3) 森林病虫害等防除事業実績

区 分	松 くい 虫 防 除								林産物獣害対策		
	立 木 伐 倒 駆 除				薬 剤 予 防				サル 電気柵等 箇所	カモシカ 防護柵等 ha	
	特別伐倒 m3	伐倒 m3	計 m3	衛生伐(遺株) ha	空中散布 ha	地上散布 ha	計 ha	樹幹注入 (m3)・本			
県 計	18年度	47	55	102	12		54	54	1,128		
	19年度	42	30	72			39	39	1,227		
	20年度	120	17	137			76	76	1,246		
	21年度	54	32	86			41	41	1,246		
	22年度	65	3	68			50	50	2,624		
	23年度	33	18	51			47	47	1,164		
	24年度	33	2	35			43	43	803		
	25年度	305	2	307			35	35	1,352		
	26年度	50	31	81			35	35	578		
	27年度	57	10	67	2		34	34	770		
H 27 度 事 務 所 別	四日市	14		14			10	10	17		
	津	6		6			2	2			
	松 阪						7	7			
	伊 勢	37		37	2		9	9	667		
	伊 賀						6	6	86		
	尾 鷲 熊 野		10	10							

治山林道課資料

農用地		土石の採掘		道路の新設等		その他		計	
件数	面積	件数	面積	件数	面積	件数	面積	件数	面積
12	65	118	530	5	128	53	306	477	6,746
		2	5	1	2			8	126
		1	4	3	15	1	3	17	89
		4	15	3	10			9	44
		3	11			1	6	4	17
		2	4					3	6
		1	2	1	7			4	16
		1	2	3	10	1	6	7	53
		1	2	4	33			9	46
				2	28	1	1	8	75
		1	2	2	12	1	4	16	76
12	65	134	577	24	245	58	326	562	7,294
		1	2	2	12	1	4	9	37
								1	4
								3	9
								2	22
								1	4

治山林道課資料

獣 害						
ノウサキ	ノスミ	シカ	イノシ	クマ	カモンカ	計
(ha)	(ha)	(ha)	(ha)	(ha)	(ha)	(ha)
8	2	1,257			97	1,365
9	2	981			73	1,066
7	2	1,693			66	1,768
8	2	2,395	50		62	2,516
8	2	2,552	40		59	2,660
8	2	2,463	40		56	2,569
7	2	3,808	40		53	3,910
7	2	3,135	40		51	3,234
7	1	3,073	40		48	3,169
7	1	2,963	40		46	3,057
		203	40			243
		10				10
4		332				336
		1,720				1,720
		264				264
3	1	121			46	171
		313				313

※林野火災は、平成27年1月～平成27年12月
 病虫獣害は、平成27年4月～平成28年 3月

治山林道課資料

13. 鳥 獣 保 護 管 理

獣害対策課

(1) 狩猟者登録証交付状況

年度・事務所 区分	総数	網・わな猟 (甲種)	第1種銃猟* (乙種)	第2種銃猟* (丙種)
13	4,138	528	3,467	143
14	4,051	590	3,308	153
15	4,065	688	3,224	153
16	3,851	750	3,071	30
17	3,723	774	2,920	29
18	3,668	794	2,845	29
19	3,618	854	2,731	33
20	3,564	898	2,643	23
21	3,527	998	2,502	27
22	3,408	1,091	2,295	22
23	3,376	1,238	2,111	27
24	3,336	1,292	2,005	39
25	3,202	1,290	1,875	37
26	3,190	1,352	1,798	40
27	3,255	1,444	1,764	47
四日市	496	186	301	9
津	374	199	170	5
松 阪	418	206	205	7
伊 勢	638	281	349	8
伊 賀	425	283	135	7
尾 鷲	115	63	52	0
熊 野	342	179	159	4
県 外	447	47	393	7

* 第1種銃猟は、装薬銃（散弾銃・ライフル銃）を用いた銃猟をいう。
第2種銃猟は、空気銃（圧縮ガス銃を含む）を用いた銃猟をいう。

獣害対策課資料

(2) 狩猟期間中に捕獲された鳥獣

単位：羽・個

年度・事務所	区分	鳥 類													
		総数	ゴイサギ	カモ類	ウズラ コジュケイ	ヤマドリ	キジ コウライキジ	ヤマシギ タシギ	キジバト	ヒヨドリ	スズメ類	ムクドリ	カラス類	カワウ	その他
12		24,174	41	9,921	381	387	2,254	244	4,823	3,118	1,979	211	774	—	41
13		19,804	14	8,536	254	333	2,030	147	4,049	2,202	1,485	115	626	—	13
14		10,403	0	4,293	153	366	1,376	78	2,014	1,285	430	45	361	—	2
15		10,790	0	5,357	88	174	1,625	44	1,784	958	584	14	162	—	0
16		8,150	3	3,468	125	362	1,463	20	1,368	946	209	25	156	—	5
17		7,216	1	3,530	67	121	1,477	30	911	815	184	20	59	—	1
18		7,482	1	3,275	74	215	1,225	16	984	1,250	233	36	171	—	2
19		7,298	1	3,717	45	137	1,317	20	895	669	239	18	222	15	3
20		6,823	1	2,896	73	177	1,303	15	960	960	151	43	221	23	0
21		6,340	1	3,171	63	80	1,266	10	729	453	329	24	195	19	0
22		6,004	1	2,545	53	108	1,022	10	957	742	289	29	220	28	0
23		4,347	0	2,403	31	45	831	2	513	182	167	17	147	8	1
24		4,808	0	2,042	14	56	772	4	430	803	117	24	536	10	0
25		3,258	0	1,691	14	42	571	9	351	309	121	8	130	12	0
26		4,665	0	2,606	10	64	572	9	479	519	168	39	196	3	0
27		3,790	0	2,196	8	50	489	12	441	281	110	36	150	16	1

※ カワウは平成19年度より、狩猟鳥獣となった。ウズラは平成25年度より、非狩猟鳥獣となった。

(3) 有害鳥獣として捕獲された鳥獣

単位：羽・個

年度・事務所	区分	鳥 類 ・ 卵 類													
		総数	ゴイサギ	カモ類	キジ コウライキジ	キジバト	ヒヨドリ	スズメ類	ムクドリ	カラス類	ドバト (カワバト)	カラス類・ ドバト卵	アオサギ	カワウ	カワウ卵
12		5,623	20	87	20	44	295	329	281	3,118	1,074	73	20	262	0
13		4,766	4	58	0	21	487	152	370	2,305	920	128	27	294	0
14		4,502	0	30	20	43	233	72	166	2,644	756	127	0	411	0
15		3,804	0	48	0	71	171	197	188	2,047	481	168	10	423	0
16		3,970	5	75	0	80	201	139	186	1,630	826	513	14	301	0
17		3,735	7	27	0	72	55	181	493	1,282	655	449	9	425	80
18		4,666	8	14	0	46	611	187	364	1,818	675	287	15	641	0
19		4,159	6	0	0	0	27	0	619	1,625	787	309	12	774	0
20		5,627	6	15	0	0	20	0	238	2,728	1,397	307	27	889	0
21		3,972	6	52	0	46	118	2	245	1,525	687	495	29	767	0
22		3,785	6	17	0	0	0	0	120	1,837	781	340	19	665	0
23		4,037	6	35	0	0	20	0	164	2,170	621	195	21	805	0
24		3,449	2	2	1	5	43	0	186	1,365	656	412	51	726	0
25		2,827	0	0	0	0	13	0	182	794	560	457	28	793	0
26		3,464	0	7	0	2	0	0	190	1,255	1,095	275	0	640	0
27		3,831	0	0	0	0	33	0	212	1,574	919	446	27	620	0

単位：頭

総数	獣 類														その他
	ノウサギ	リス類	タヌキ	キツネ	テン	イタチ (オス)	アナグマ	イノシシ	ニホンジカ (オス)	ニホンジカ (メス)	ヌートリア	ノイヌ	ノネコ	アライグマ	
6,397	282	2	178	25	17	8	27	2,921	2,912	—	14	2	0	0	9
6,844	358	0	100	16	6	7	22	3,591	2,734	—	6	4	0	0	0
9,748	177	1	146	1	11	3	1	5,423	3,167	814	4	0	0	0	0
10,922	165	0	65	6	2	0	0	5,323	4,333	1,023	4	0	0	0	1
9,937	151	0	16	1	2	0	0	5,142	3,714	909	1	1	0	0	0
8,987	115	0	23	2	0	0	0	4,077	3,780	985	5	0	0	0	0
10,202	127	0	57	1	1	0	0	4,720	4,230	1,061	2	0	0	3	0
11,048	83	0	29	0	0	0	4	4,768	3,585	2,577	1	0	0	1	0
12,367	44	0	24	1	0	0	4	5,722	3,360	3,201	2	0	0	9	0
11,249	44	0	18	2	0	0	2	4,952	3,397	2,824	4	0	0	6	0
16,369	33	0	11	2	0	0	0	7,165	4,823	4,329	0	0	0	6	0
15,449	18	0	15	3	1	1	2	6,633	4,457	4,308	0	0	0	11	0
16,027	24	0	33	8	3	3	7	6,316	4,550	5,081	0	0	0	2	0
14,741	22	0	25	2	0	4	1	5,449	4,378	4,854	0	0	0	5	1
15,842	13	0	19	3	1	4	6	6,113	4,157	5,511	1	0	0	9	5
14,942	30	0	37	13	3	7	8	5,742	4,007	5,059	1	0	0	11	24

獣害対策課資料

単位：頭

総数	獣 類														その他
	ノウサギ	ツキノワグマ	タヌキ	キツネ	イタチ (オス)	アナグマ	イノシシ	ニホンジカ (オス)	ニホンジカ (メス)	ヌートリア	ノイヌ	ノネコ	ニホンザル	アライグマ	
1,676	98	0	1	2	0	0	466	437	8	0	2	0	662	0	0
1,723	65	0	5	4	0	0	469	572	19	0	0	16	573	0	0
2,378	1	0	25	3	0	0	790	606	83	0	0	0	870	0	0
2,690	10	0	11	4	0	0	946	724	209	0	0	0	786	0	0
2,809	3	0	8	0	0	0	1,059	713	166	0	0	0	860	0	0
2,522	6	0	19	4	3	1	1,034	667	298	0	0	0	490	0	0
3,480	42	0	23	25	0	0	1,258	852	328	15	0	0	890	47	0
4,409	1	0	3	3	1	5	1,523	1,160	657	35	0	0	960	57	4
6,847	1	0	3	0	1	5	2,540	1,499	1,602	30	0	0	1,081	85	0
8,465	3	0	4	0	3	13	2,482	2,436	2,322	28	0	0	1,064	109	1
11,628	3	0	0	0	0	2	3,954	3,218	3,023	0	0	0	1,353	73	2
10,384	0	0	8	0	0	0	3,102	3,109	2,916	46	0	0	1,148	55	0
15,080	0	0	8	3	6	0	5,614	3,846	4,052	74	0	0	1,377	98	2
13,024	0	0	4	0	16	11	3,952	3,776	4,140	52	0	0	1,033	39	1
17,655	0	0	10	0	29	15	5,668	4,295	5,794	0	0	0	1,742	100	2
24,080	0	0	23	0	1	53	7,881	5,759	8,745	5	0	0	1,449	131	33

獣害対策課資料

(4) 鳥獣保護区

単位：ha

年度・事務所	区分	鳥獣保護区の設定区分							特別保護地区	備 考	
		総数	森林鳥獣生息地	大規模生息地	集団渡来地	集団繁殖地	身近な鳥獣生息地	特定鳥獣生息地			愛護地区
15	箇所	(2)		(1)		(1)				(2)	() は国設保護区で内数 身近な鳥獣生息地 (旧誘致地区及び愛護地区)
	面積	96	33	2	9	5	47	—	—	10	
16	箇所	(23, 423)		(15, 971)		(7, 452)				(636)	
	面積	78, 516	21, 589	23, 242	3, 907	16, 687	13, 091	—	—	1, 319	
17	箇所	(2)		(1)		(1)				(2)	
	面積	94	32	2	9	5	46	—	—	10	
18	箇所	(23, 423)		(15, 971)		(7, 452)				(636)	
	面積	76, 801	21, 347	23, 242	3, 907	16, 687	13, 618	—	—	1, 319	
19	箇所	(2)		(1)		(1)				(2)	
	面積	91	30	2	9	5	45	—	—	10	
20	箇所	(23, 423)		(15, 971)		(7, 452)				(636)	
	面積	76, 806	19, 372	23, 242	3, 906	16, 687	13, 599	—	—	1, 319	
21	箇所	(2)		(1)		(1)				(2)	
	面積	89	28	2	9	5	45	—	—	10	
22	箇所	(23, 423)		(15, 971)		(7, 452)				(636)	
	面積	74, 495	17, 061	23, 242	3, 906	16, 687	13, 599	—	—	1, 319	
23	箇所	(2)		(1)		(1)				(2)	
	面積	88	26	2	10	5	45	—	—	10	
24	箇所	(23, 423)		(15, 971)		(7, 452)				(636)	
	面積	73, 159	15, 717	23, 242	4, 540	16, 687	12, 973	—	—	1, 319	
25	箇所	(2)		(1)		(1)				(2)	
	面積	88	26	2	10	5	45	—	—	10	
26	箇所	(22, 102)		(15, 971)		(6, 131)				(636)	
	面積	71, 825	15, 717	23, 242	4, 540	15, 366	12, 960	—	—	1, 319	
27	箇所	(2)		(1)		(1)				(2)	
	面積	88	26	2	10	5	45	—	—	10	
28	箇所	(23, 423)		(15, 971)		(7, 452)				(636)	
	面積	71, 743	15, 717	23, 242	4, 540	15, 366	12, 878	—	—	1, 319	
29	箇所	(2)		(1)		(1)				(2)	
	面積	88	26	2	10	5	45	—	—	10	
30	箇所	(22, 102)		(15, 971)		(6, 131)				(636)	
	面積	71, 743	15, 717	23, 242	4, 540	15, 366	12, 878	—	—	1, 319	
31	箇所	(2)		(1)		(1)				(2)	
	面積	88	26	2	10	5	45	—	—	10	
32	箇所	(23, 423)		(15, 971)		(7, 452)				(636)	
	面積	71, 960	15, 539	23, 459	4, 540	15, 366	13, 056	—	—	1, 319	
33	箇所	(2)		(1)		(1)				(2)	
	面積	86	23	2	10	5	46	—	—	9	
34	箇所	(22, 319)		(16, 188)		(6, 131)				(636)	
	面積	68, 498	12, 269	23, 446	4, 540	15, 316	12, 927	—	—	1, 249	
35	箇所	(2)		(1)		(1)				(2)	
	面積	86	23	2	10	5	46	—	—	9	
36	箇所	(22, 319)		(16, 188)		(6, 131)				(636)	
	面積	68, 185	12, 269	23, 446	4, 540	15, 316	12, 614	—	—	1, 249	
37	箇所	(2)		(1)		(1)				(2)	
	面積	86	23	2	10	5	46	—	—	9	
38	箇所	(22, 319)		(16, 188)		(6, 131)				(636)	
	面積	68, 185	12, 269	23, 446	4, 540	15, 316	12, 614	—	—	1, 249	

獣害対策課資料

(5) 休獵区等

年度・事務所	区 分		休 獵 区	特定獵具 使用禁止区域	鉛散彈規制地域	獵 区	指定獵法 禁止区域
	箇 所	面 積					
15	箇 所		15	93	4	1	—
	面 積		7,707	56,065	553	2,810	—
16	箇 所		14	97	4	1	1
	面 積		7,522	58,069	553	2,810	15,088
17	箇 所		10	100	4	—	2
	面 積		5,720	61,609	553	—	22,398
18	箇 所		6	106	—	—	9
	面 積		2,747	63,234	—	—	25,764
19	箇 所		7	109	—	—	9
	面 積		3,293	64,236	—	—	25,764
20	箇 所		7	112	—	—	9
	面 積		3,257	64,366	—	—	25,764
21	箇 所		3	112	—	—	9
	面 積		1,481	66,136	—	—	25,764
22	箇 所		2	112	—	—	9
	面 積		824	66,897	—	—	25,764
23	箇 所		1	113	—	—	9
	面 積		340	67,419	—	—	25,764
24	箇 所		1	113	—	—	9
	面 積		340	67,637	—	—	25,764
25	箇 所		—	113	—	—	9
	面 積		—	67,637	—	—	25,764
26	箇 所		—	113	—	—	9
	面 積		—	66,793	—	—	25,764
27	箇 所		—	113	—	—	9
	面 積		—	66,982	—	—	25,764

獸害対策課資料

14. 自然公園

みどり共生推進課

(1) 自然公園概要

種別	公園名	指定年月日	関係市町	公園面積	特別保護地区
国立公園	伊勢志摩	昭和21年11月20日	伊勢市	12,579	858
			鳥羽市	10,719	—
			志摩市	17,945	—
			南伊勢町	14,301	145
	小計			55,544	1,003
	吉野熊野	昭和11年2月1日	尾鷲市	1,828	124
			熊野市	4,919	74
			大台町	8,876	687
			御浜町	83	—
			紀宝町	1,276	—
	小計			16,982	885
	計			72,526	1,888
国定公園	鈴鹿	昭和43年7月22日	四日市市	637	39
			鈴鹿市	1,685	79
			亀山市	2,922	18
			いなべ市	3,041	98
			伊賀市	277	—
			菰野町	4,146	624
	小計			12,708	858
	室生赤目青山	昭和45年12月28日	津市	4,374	24
			松阪市	4,136	5
			名張市	1,855	—
			伊賀市	3,199	2
	小計			13,564	31
計			26,272	889	

(H28.3.31現在)

単位:ha

特 別 地 域				普通地域
第1種	第2種	第3種	小計	
674	4,363	1,340	6,377	5,344
36	152	1,811	1,999	8,720
30	651	2,554	3,235	14,710
388	1,434	3,073	4,895	9,261
1,128	6,600	8,778	16,506	38,035
121	415	1,157	1,693	11
173	601	919	1,693	3,152
208	468	156	832	7,357
83	—	—	83	—
30	254	157	441	835
615	1,738	2,389	4,742	11,355
1,743	8,338	11,167	21,248	49,390
—	293	295	588	10
3	618	974	1,595	11
149	1,266	1,489	2,904	—
166	810	1,967	2,943	—
56	—	221	277	—
993	1,726	803	3,522	—
1,367	4,713	5,749	11,829	21
135	91	4,014	4,240	110
129	1,686	2,316	4,131	—
90	202	1,563	1,855	—
196	289	2,538	3,023	174
550	2,268	10,431	13,249	284
1,917	6,981	16,180	25,078	305

種別	公園名	指定年月日	関係市町	公園面積	特別保護地区
県立自然公園	水郷	昭和28年10月1日	桑名市	5,643	—
			木曾岬町	1,199	—
	小計			6,842	—
	伊勢の海	昭和28年10月1日	津市	373	—
			鈴鹿市	409	—
	小計			782	—
	赤目一志峡	昭和23年10月14日	津市	17,544	—
			松阪市	1,614	—
			名張市	2,885	—
	小計			22,043	—
	香肌峡	昭和28年10月1日	松阪市	27,999	—
			多気町	3,263	—
	小計			31,262	—
	奥伊勢宮川峡	昭和42年8月1日	大台町	27,418	—
			大紀町	21,249	—
	小計			48,667	—
計			109,596	—	
合計			208,394	2,777	

単位: ha

特 別 地 域				普通地域
第1種	第2種	第3種	小計	
22	221	427	670	4,973
—	—	—	0	1,199
22	221	427	670	6,172
—	—	—	—	373
—	—	—	—	409
—	—	—	—	782
—	—	—	—	17,544
—	—	—	—	1,614
—	—	—	—	2,885
—	—	—	—	22,043
1	—	976	977	27,022
—	—	—	—	3,263
1	—	976	977	30,285
366	—	902	1,268	26,150
136	354	1,588	2,078	19,171
502	354	2,490	3,346	45,321
525	575	3,893	4,993	104,603
4,185	15,894	31,240	51,319	154,298

みどり共生推進課資料

(2) 自然公園施設整備実績

単位:千円

公園 \ 年度	18	19	20	21	22	23	24	25	26	27	
国立公園	伊勢志摩	12,297	5,642	5,041	1,918	2,741	0	767	0	0	34,962
	吉野熊野	1,167	0	38,661	70,563	10,023	0	95,879	78,917	14,710	0
	計	13,464	5,642	43,702	72,481	12,764	0	96,645	78,917	14,710	34,962
国定公園	鈴鹿	850	10,855	23,976	7,946	4,500	12,691	3,433	4,229	36,483	5,752
	室生赤目青山	370	1,004	13,648	18,729	3,083	0	4,015	753	502	0
	計	1,220	11,859	37,624	26,675	7,583	12,691	7,448	4,982	36,985	5,752
県立自然公園	水郷	0	0	0	0	0	0	0	0	0	0
	伊勢の海	0	0	0	0	0	0	0	0	0	0
	赤目一志峡	0	0	0	0	0	0	0	0	0	0
	香肌峡	4,377	0	0	0	2,135	0	0	0	0	0
	奥伊勢宮川峡	0	0	0	0	0	0	0	0	0	0
	計	4,377	0	0	0	2,135	0	0	0	0	0
合計	19,061	17,501	81,326	99,156	22,482	12,691	104,093	83,899	51,695	40,714	

みどり共生推進課資料

(3) 自然環境保全地域概要(三重県自然環境保全条例に基づく指定)

(H28.3.31現在)

単位:ha

地域名	指定年月日	関係市町	指定面積	特別地区			普通地区	指定対象
				野生動植物 保護地区	その他			
藤原河内谷	昭和53年1月24日	いなべ市	32.5	1.2	1.2	—	31.3	カワノリ (淡水緑藻)
員弁大池	昭和53年1月24日	いなべ市	84.4	—	—	—	84.4	アカマツ等天然林
錦	昭和53年1月24日	大紀町 ・ 紀北町	259.0	164.3	—	164.3	94.7	海蝕地形 天然広葉樹林
島勝浦	昭和53年1月24日	紀北町	82.7	72.7	—	72.7	10.0	海蝕地形 天然広葉樹林
祓川	平成20年5月27日	松阪市 明和町	4.8	3.6	3.6	—	1.2	タナゴ類 イシガイ類
合 計			463.4	241.8	4.8	237.0	221.6	

みどり共生推進課資料

15. みえ森と緑の県民税

みどり共生推進課

(1) 税収等

(単位:千円)

年度	H26	H27	H28	H29	H30	計
税収等	815,130					815,130

(2) 事業費実績

(単位:千円)

年度	H26	H27	H28	H29	H30	計
事業費	670,309					670,309

① 基本方針別内訳

(単位:千円)

区分	年度	H26	H27	H28	H29	H30	計
基本方針1 災害に強い森林づくり		450,355					450,355
基本方針2 県民全体で森林を支える 社会づくり		131,124					131,124
その他		88,829					88,829

② 実施主体別内訳

(単位:千円)

区分	年度	H26	H27	H28	H29	H30	計
県事業	災害に強い森林 づくり推進 事業	338,783					338,783
	森を育む人づ くりサポート体制 整備事業	10,244					10,244
	みえ森と緑の 県民税制度 運営事業	57,478					57,478
市町事業	みえ森と緑の 県民税市町 交付金事業	263,804					263,804

③ 県事業(災害に強い森林づくり推進事業)の内訳

(単位:千円)

区分	年度	H26	H27	H28	H29	H30	累計
災害緩衝 林整備	箇所	25					25
	実施額(千円)	269,092					269,092
土砂・流木 緊急除去	箇所	6					6
	実施額(千円)	69,691					69,691
計	箇所	31					31
	実施額(千円)	338,783					338,783
H26 管内別内訳 箇所数	四日市	2					2
	津	3					3
	松阪	5					5
	伊勢	5					5
	伊賀	5					5
	尾鷲	3					3
	熊野	8					8
計		31					31

④市町事業内訳

(単位:千円)

年度		区分	みえ森と緑の県民税市町交付金事業					基金積立
			対策区分1	対策区分2	対策区分3	対策区分4	対策区分5	
H26	市町数		2	15	15	10	5	14
	事業数		2	22	22	14	5	15
	交付金額		5,844	105,728	37,199	72,751	10,931	31,351
H27	市町数							
	事業数							
	交付金額							
H28	市町数							
	事業数							
	交付金額							
H29	市町数							
	事業数							
	交付金額							
H30	市町数							
	事業数							
	交付金額							
累計	交付金額		5,844	105,728	37,199	72,751	10,931	31,351
H26 管内別内訳 交付金額	四日市		-	47,840	3,827	-	4,329	14,781
	津		-	-	7,339	13,838	-	-
	松阪		-	35,688	13,516	6,425	-	10
	伊勢		5,844	15,356	50	13,991	4,646	6,517
	伊賀		-	3,187	5,495	111	1,956	8,028
	尾鷲		-	1,400	5,971	8,591	-	-
	熊野		-	2,257	1,000	29,795	-	2,016
計			5,844	105,728	37,199	72,751	10,931	31,351

※四捨五入の関係で、合計が合わない場合があります。


平成27年度版

森林・林業統計書

平成29年2月
三重県農林水産部

〒514 8570 三重県津市広明町13番地

この冊子は再生紙を使用しています。



●山火事や台風に備えて、「森林保険」に加入しませんか？

詳しくは、お近くの森林組合連合会、森林組合にご相談下さい！
三重県森林組合連合会 TEL:059-227-7355

※森林保険とは、森林保険法に基づき森林保険センターが運営する、公的保険制度です。
災害等によって森林に損害が生じた場合、契約内容に応じてその損害を補てんします。