

● 総面積

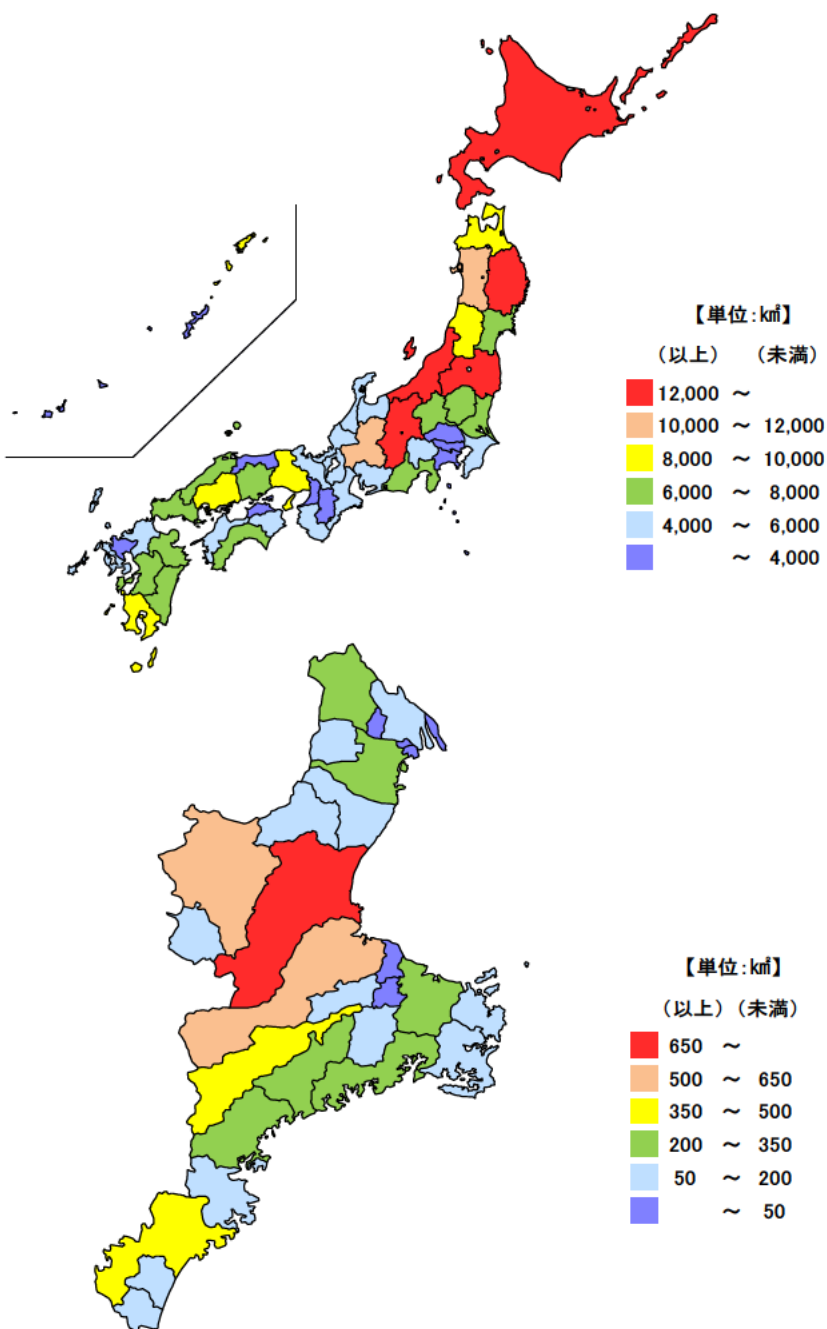
平成27年

単位：km²

都道府県	面積	順位
全 国	377,970.75	
北 海 道	83,424.31	1
岩 手 県	15,275.01	2
福 島 県	13,783.74	3
長 野 県	13,561.56	4
新 潟 県	12,584.10	5
三 重 県	5,774.40	25
神 奈 川 県	2,415.83	43
沖 縄 県	2,281.12	44
東 京 都	2,190.93	45
大 阪 府	1,905.14	46
香 川 県	1,876.72	47

単位：km²

市 町	面積	順位
津 市	711.11	1
松 阪 市	623.66	2
伊 賀 市	558.23	3
熊 野 市	373.35	4
大 台 町	362.86	5
紀 北 町	256.53	6
南伊勢町	241.89	7
大 紀 町	233.32	8
いなべ市	219.83	9
伊 勢 市	208.35	10
四 日 市 市	206.44	11
鈴 鹿 市	194.46	12
尾 鷲 市	192.71	13
亀 山 市	191.04	14
志 摩 市	178.94	15
桑 名 市	136.68	16
度 会 町	134.98	17
名 張 市	129.77	18
鳥 羽 市	107.34	19
菟 野 町	107.01	20
多 気 町	103.06	21
御 浜 町	88.13	22
紀 宝 町	79.62	23
明 和 町	41.04	24
玉 城 町	40.91	25
東 員 町	22.68	26
木 曾 岬 町	15.74	27
川 越 町	8.73	28
朝 日 町	5.99	29



平成27年の三重県の総面積は5,774.40km²で、全国順位は25位となっています。

県内では、津市、松阪市、伊賀市の順に広く、上位の5市町で県全体の約46%を占めています。

【資料出所】

国土交通省国土地理院「全国都道府県市区町村別面積調」

【備考】

都道府県にまたがる境界未定地域がある場合の都道府県の面積、及び県内で境界未定の市町の面積は、参考値である。

● 可住地面積割合

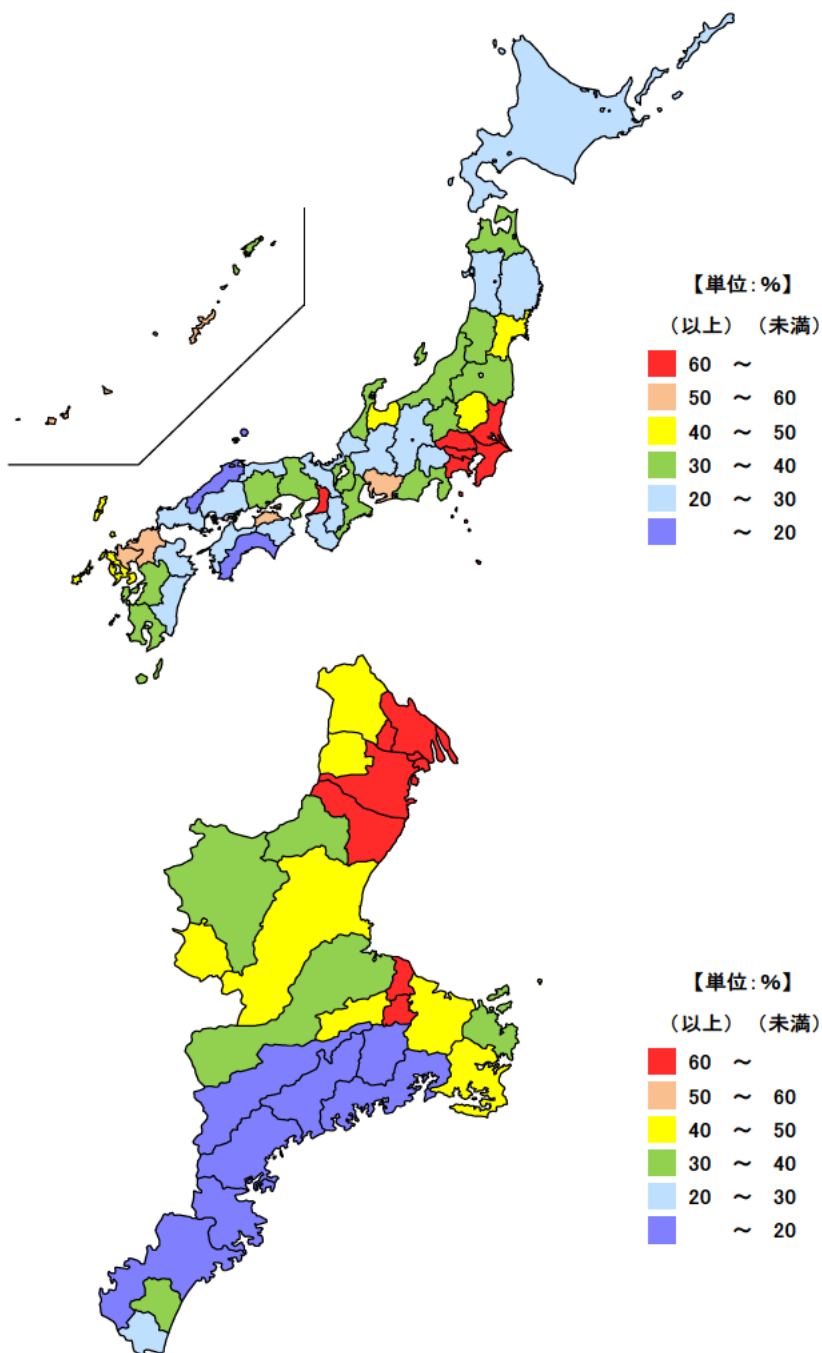
平成26年

単位：％

都道府県	割合	順位
全 国	32.8	
大阪府	69.5	1
千葉県	68.5	2
埼玉県	67.8	3
茨城県	65.3	4
東京都	63.6	5
三重県	35.3	21
奈良県	23.1	43
山梨県	21.3	44
岐阜県	20.7	45
島根県	19.2	46
高知県	16.3	47

単位：％

市 町	割合	順位
木曾岬町	100.0	1
川越町	100.0	1
東員町	92.1	3
明和町	91.0	4
朝日町	86.5	5
四日市市	85.8	6
鈴鹿市	81.5	7
桑名市	76.6	8
玉城町	68.5	9
菟野町	49.4	10
伊勢市	47.3	11
名張市	47.0	12
多気町	42.6	13
いなべ市	41.7	14
志摩市	41.7	14
津市	41.6	16
伊賀市	39.1	17
龜山市	36.5	18
御浜町	35.3	19
松阪市	31.6	20
鳥羽市	30.2	21
紀宝町	23.8	22
度会町	15.4	23
南伊勢町	14.9	24
熊野市	12.3	25
紀北町	12.0	26
大紀町	9.3	27
尾鷲市	8.9	28
大台町	7.4	29



平成26年の三重県の可住地面積割合は35.3%で、全国順位は21位となっています。

県内では、9市町が60%以上となっており、特に、木曾岬町、川越町は100%となっています。一方、大台町、尾鷲市、大紀町は10%未満と低くなっています。

【資料出所】

全国・都道府県：総務省統計局「社会生活統計指標」
三重県市町：総務省統計局「統計でみる市区町村のすがた」

【算出方法】

可住地面積 ÷ 総面積 × 100

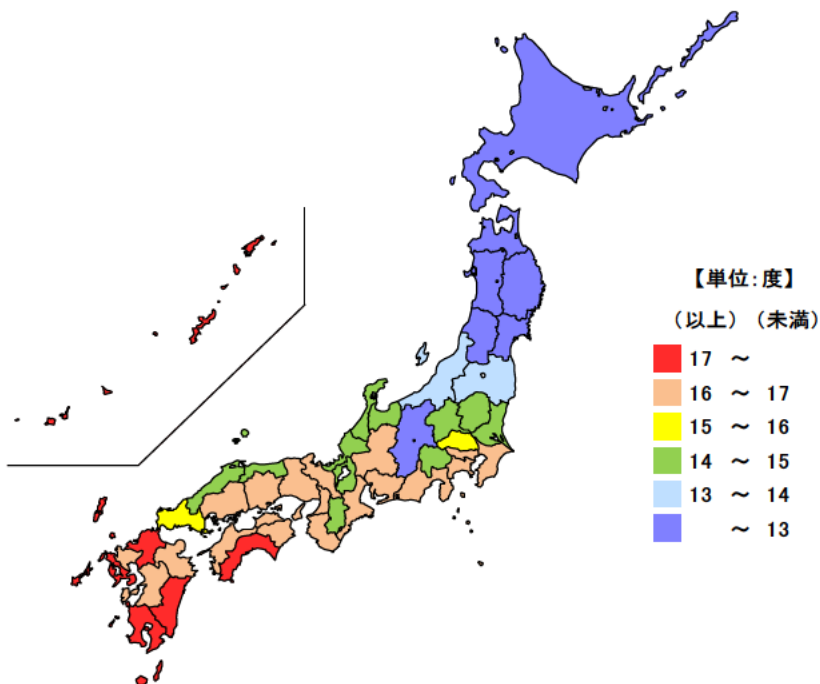
25 年平均気温（県庁所在地）

● 年平均気温（県庁所在地）

平成26年

単位：度

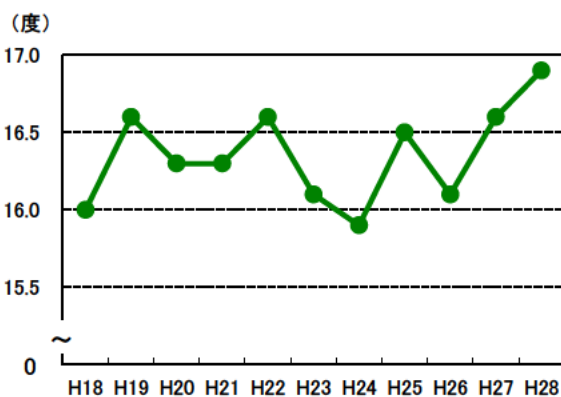
都道府県	値	順位
沖縄県	23.1	1
鹿児島県	18.5	2
宮崎県	17.4	3
福岡県	17.1	4
高知県	17.0	5
三重県	16.1	21
長野県	11.9	43
山形県	11.8	44
青森県	10.7	45
岩手県	10.6	46
北海道	9.3	47



● 津市の年平均気温の推移

単位：度

	津市
H18	16.0
H19	16.6
H20	16.3
H21	16.3
H22	16.6
H23	16.1
H24	15.9
H25	16.5
H26	16.1
H27	16.6
H28	16.9



津市の平成28年の平均気温は16.9度で、平成27年と比べて0.3度高く、2年連続で上昇しました。

なお、平成26年時点の三重県（津市）の年平均気温は16.1度で、全国順位は21位でした。

【資料出所】

全国・都道府県：総務省統計局「社会生活統計指標」

津市の推移：気象庁「気象統計情報」

【備考】

各県の年平均気温は、各都道府県の県庁所在市の気象台・測候所等における所定の観測地点のもの。ただし、東京都は千代田区、埼玉県は熊谷市、滋賀県は彦根市における気象台・測候所での観測値。