

経緯および事業スケジュール

平成20年9月	豪雨災害により県道が通行止となる
平成21～22年	橋梁設計、測量、地質調査
平成23年度	用地測量
平成24年度	建物調査、橋梁耐震対策設計
平成25年度	用地買収
平成26年度～	工事中

A2橋台(H26年度)、P1・P2橋脚(H26～H28年度)、
斜面保護(A2橋台側)(H26～H27年度)、A1橋台(H26～H28年度)、
上部工(H27年度～ 施工中)、斜面保護(A1橋台側)(H28年度)、
取付道路(A1橋台側) (H28～ 施工中)

事業概要

一般県道湯の山温泉線は、近鉄湯の山温泉駅付近から湯の山温泉街のある湯の山地区を抜けて国道477号(旧鈴鹿スカイライン)に至る道路です。この道路は、湯の山地区にとって主要な生活道路であるとともに、湯の山温泉の観光道路としても利用されており、行楽シーズンには多くの観光客で賑わいます。

このように、一般県道湯の山温泉線は、地域にとって重要な役割を担っていますが、この道路には迂回路がなく、平成20年9月の豪雨災害の際は、約1週間にわたり地域が孤立し混乱を招きました。

一般県道湯の山温泉線(湯の山大橋(仮称))は、災害時における住民や観光客のみなさまの安全・安心を確保するためのライフラインとして、また湯の山温泉街への走行時間短縮による利便性向上を図るため、平成21年度に事業化されました。

お問合せ先

〒510-8511 三重県四日市市新正4丁目21-5 (三重県四日市庁舎3階)

三重県四日市建設事務所 <http://www.pref.mie.lg.jp/HKENSET/index.htm>

道路課 059-352-0675 (事業計画に関すること)

工事統括課 059-352-0670 (工事に関すること)

用地課 059-352-0683 (用地補償に関すること)

FAX番号 059-352-0666 (各課共通)

一般県道 湯の山温泉線 湯の山大橋(仮称) 架橋事業

＜三重県三重郡菟野町大字菟野地内＞



三重県 四日市建設事務所

位置図



道路構造

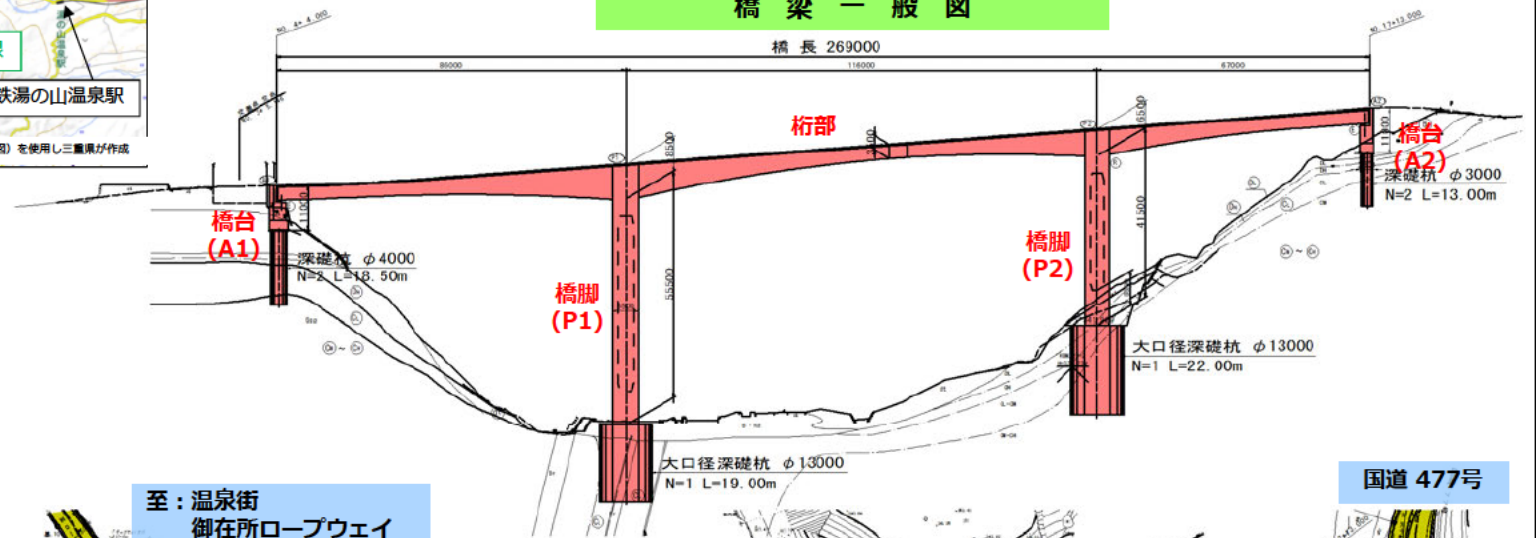
道路幅員：9.0m (車道6.5m(片側1車線)+歩道2.5m)

橋 梁：橋長 L = 269m (橋梁形式 3径間連続PCラーメン箱桁橋)

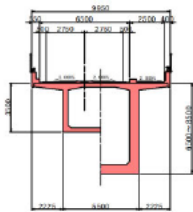
施工状況写真



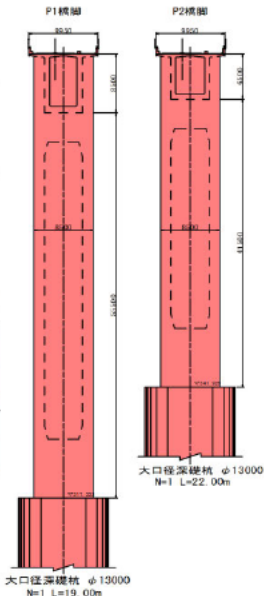
橋梁一般図



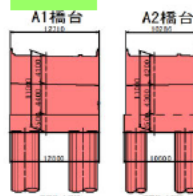
桁部



橋脚



橋台



至：温泉街
御在所ロープウェイ

平面図

