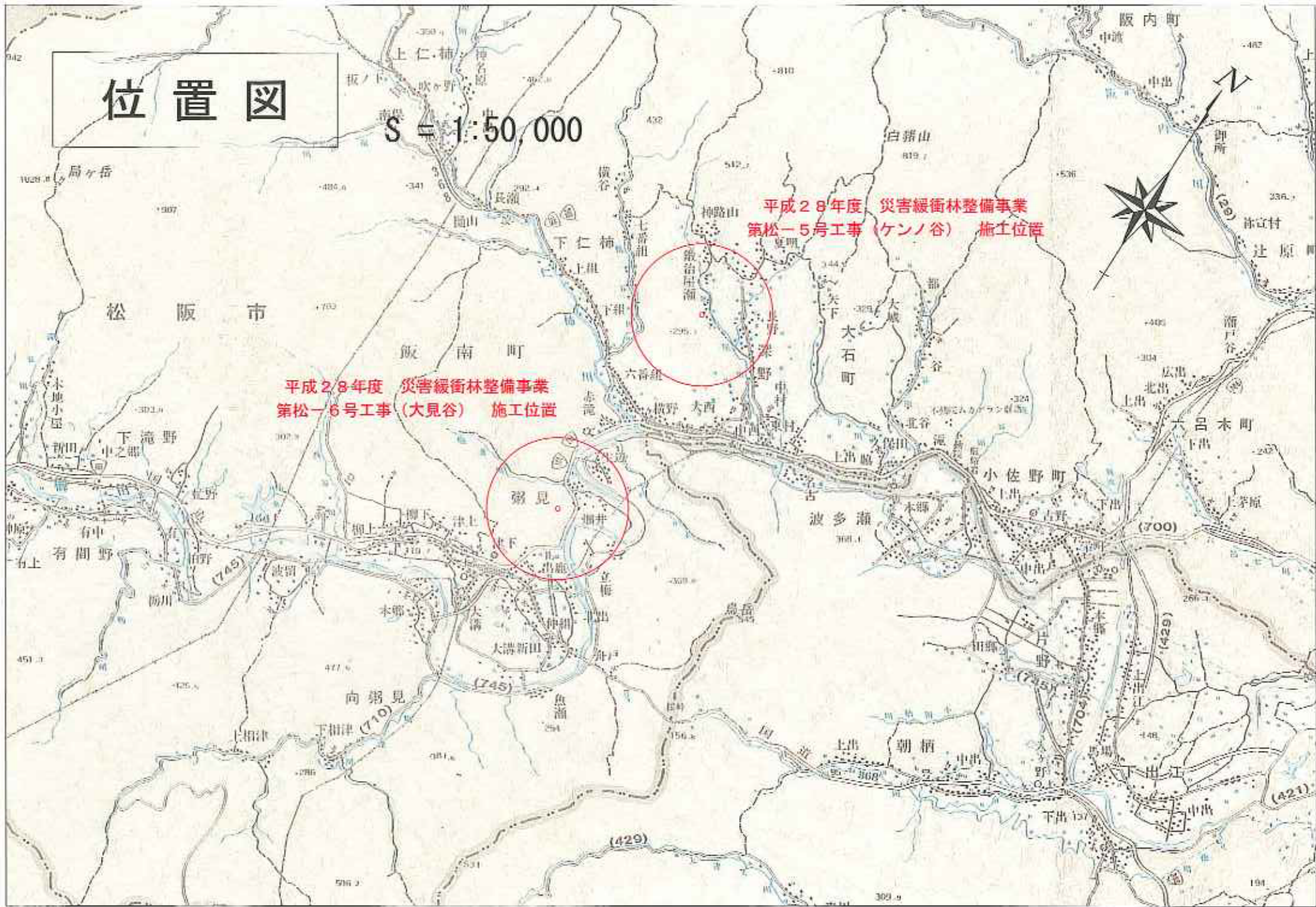


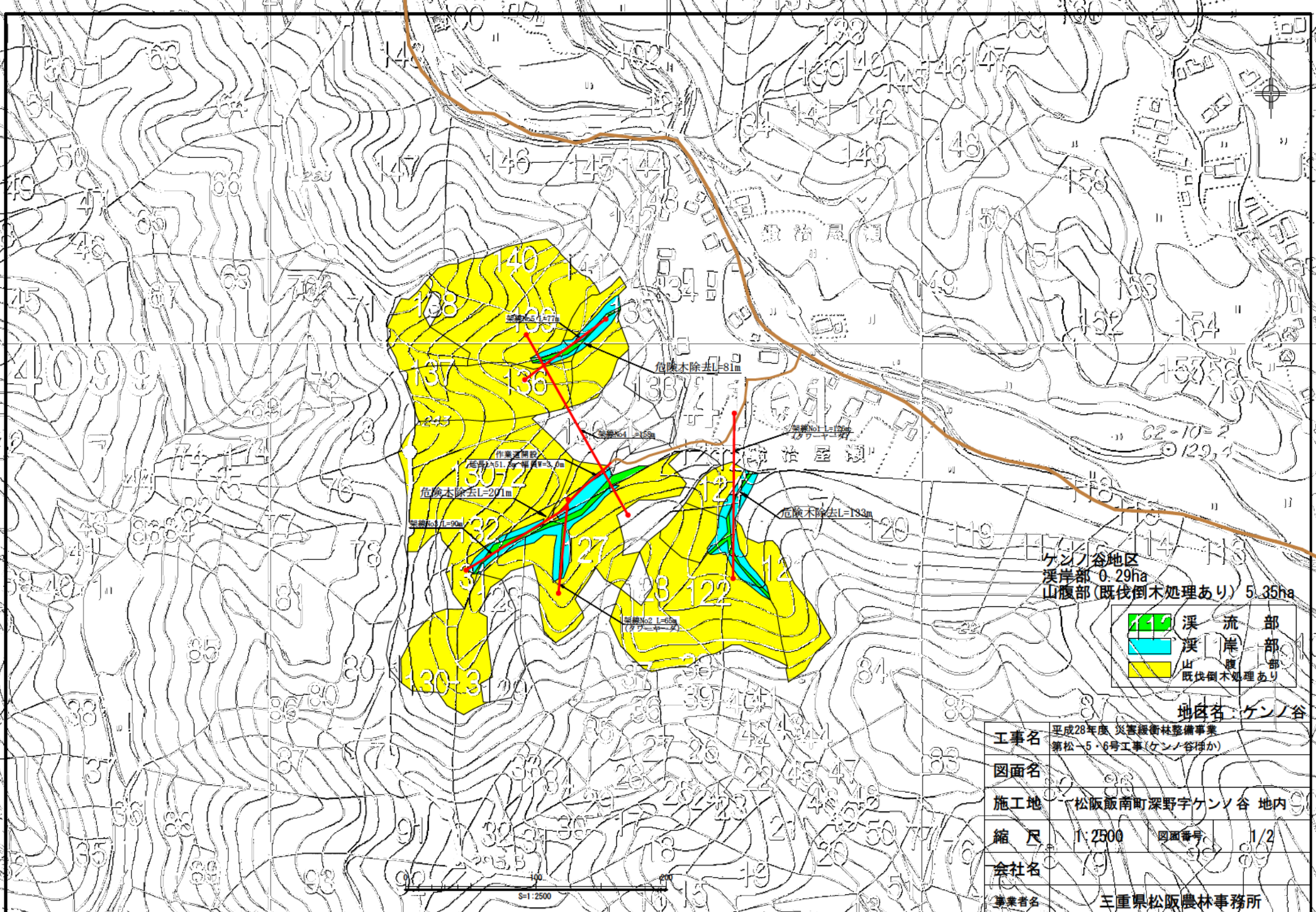
位置図

S = 1:50,000

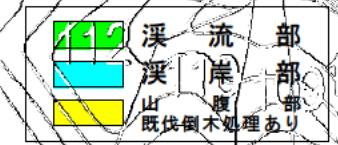
平成28年度 災害緩衝林整備事業
第松-5号工事 (ケンノ谷) 施工位置

平成28年度 災害緩衝林整備事業
第松-6号工事 (大見谷) 施工位置





ケンノ谷地区
 溪岸部 0.29ha
 山腹部(既伐倒木処理あり) 5.35ha



地区名: ケンノ谷

工事名	平成28年度 災害緩衝林整備事業 第松-5・6号工事(ケンノ谷ほか)		
図面名			
施工地	松阪飯南町深野字ケンノ谷 地内		
縮尺	1:2500	図面番号	1/2
会社名			
事業者名	三重県松阪農林事務所		

この地図は、三重県市町総合事務組合管理者の承認を得て、同組合所管の「2006三重県共有デジタル地図（数値地形図2500（道路線1000）」を使用し、調整したものである。

ケンノ谷地区

危険木除去(溪流)



着手前



完 成

ケンノ谷地区

調整伐(溪岸)



着手前



完 成

ケンノ谷地区

調整伐(山腹)



着手前



完 成

第松-5号工事：ケンノ谷



ケーブルクレーン仮設状況



ケーブルクレーン集材状況

第松-5号工事：ケンノ谷



タワーヤーダ仮設状況



タワーヤーダ集材状況