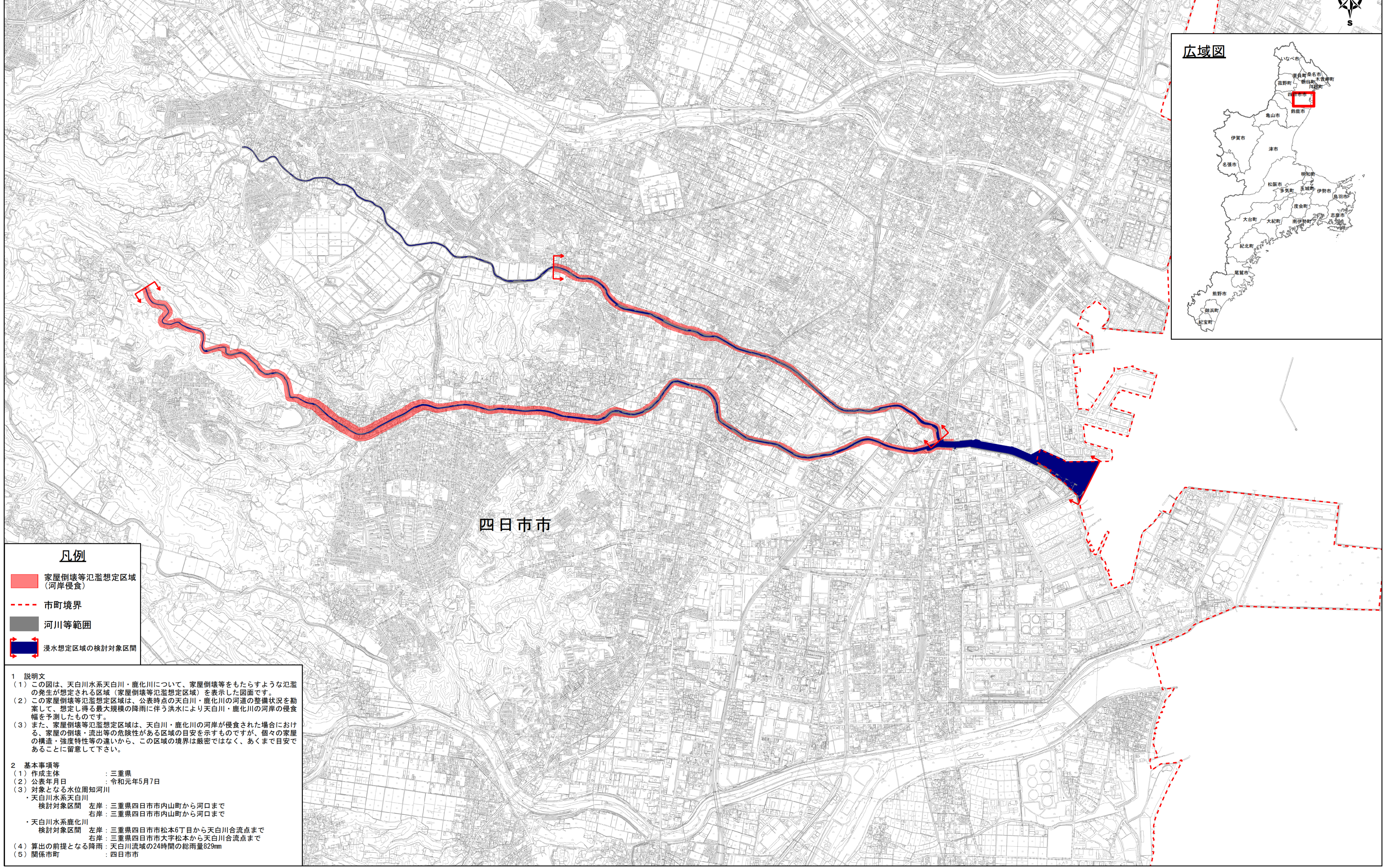
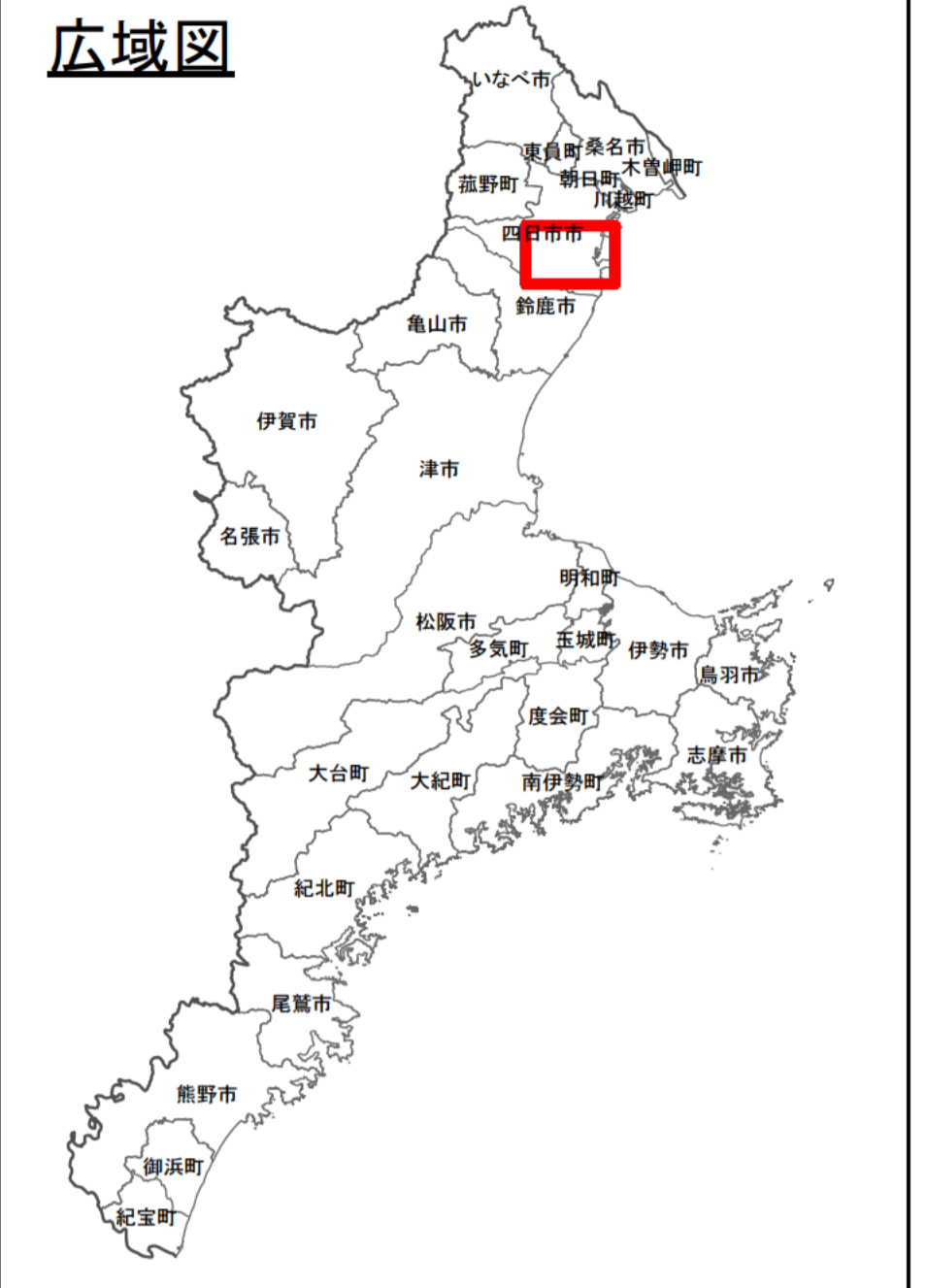


# 天白川水系天白川・鹿化川 洪水浸水想定区域図〔家屋倒壊等氾濫想定区域(河岸侵食)〕



**凡例**

- 家屋倒壊等氾濫想定区域 (河岸侵食)
- 市町境界
- 河川等範囲
- 浸水想定区域の検討対象区間

**1 説明文**

(1) この図は、天白川水系天白川・鹿化川について、家屋倒壊等をもたらすような氾濫の発生が想定される区域(家屋倒壊等氾濫想定区域)を表示した図面です。

(2) この家屋倒壊等氾濫想定区域は、公表時点の天白川・鹿化川の河道の整備状況を勘案して、想定し得る最大規模の降雨に伴う洪水により天白川・鹿化川の河岸の侵食幅を予測したものです。

(3) また、家屋倒壊等氾濫想定区域は、天白川・鹿化川の河岸が侵食された場合における、家屋の倒壊・流出等の危険性がある区域の目安を示すものですが、個々の家屋の構造・強度特性等の違いから、この区域の境界は厳密ではなく、あくまで目安であることに留意して下さい。

**2 基本事項等**

(1) 作成主体 : 三重県

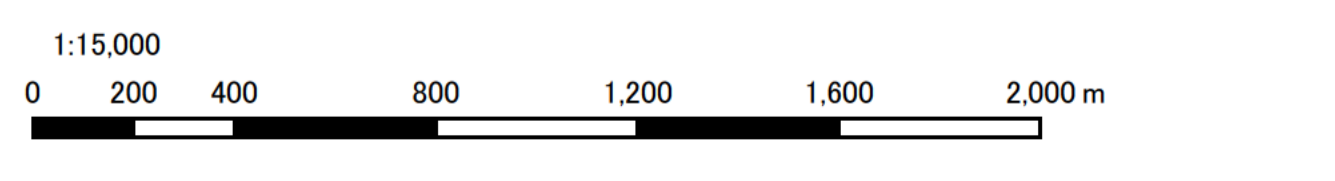
(2) 公表年月日 : 令和元年5月7日

(3) 対象となる水位周知河川

- 天白川水系天白川  
検討対象区間 左岸: 三重県四日市市内山町から河口まで  
右岸: 三重県四日市市内山町から河口まで
- 天白川水系鹿化川  
検討対象区間 左岸: 三重県四日市市松本6丁目から天白川合流点まで  
右岸: 三重県四日市市大字松本から天白川合流点まで

(4) 算出の前提となる降雨: 天白川流域の24時間の総雨量829mm

(5) 関係市町 : 四日市市



この地図は三重県市町総合事務組合管理者の承認を得て、同組合所管の「2011三重県共有デジタル地図(数値地形図縮図10,000)」を使用し、調整したものである。(承認番号:三総地第20号)本成果を複製あるいは使用して地図を調整する場合は、同組合の承認を必要とする。