

# 三重県の文化財保護

—平成17年度—



2007.2

三重県教育委員会

# 例 言

- 1 本書は、三重県教育委員会事務局生涯学習分野文化財保護室が、平成 17 年度実施した文化財保護事業をまとめたものである。
- 2 国史跡斎宮跡及び埋蔵文化財の発掘調査の詳細については、斎宮歴史博物館及び三重県埋蔵文化財センターが、別途年報として報告しているため、参照されたい。
- 3 市町村指定文化財の指定・解除及び文化財保護強調週間行事などは、市町村教育委員会からの報告をもとに記載した。
- 4 なお、本書では、市町村名・組織名について、各申請書等の記載名称を基本としている。

# 目 次

## I 文化財の指定・登録

- 1 国登録有形文化財の登録 .....1
- 2 三重県文化財保護審議会 .....6
- 3 三重県指定文化財の指定等 .....7
- 4 市町村指定文化財の指定 .....16
- 5 市町村指定文化財の指定解除 .....17

## II 文化財の調査事業

- 1 特別天然記念物カモシカ調査 .....18
  - (1) 特別天然記念物カモシカ通常調査 .....18
  - (2) 特別天然記念物カモシカ保護指導委員並びに保護行政担当者会議 .....18
- 2 近代和風建築総合調査 .....18
- 3 伊勢神宮領農村文書史料調査 .....19
- 4 埋蔵文化財緊急発掘調査
  - (1) 斎宮跡発掘調査 .....20
  - (2) 県営ほ場整備事業地内遺跡発掘調査 .....20
  - (3) 市町村遺跡発掘調査 .....21
- 5 民俗文化財の調査 .....25

## III 文化財の保護事業

- 1 県費補助事業（国補助事業分）
  - (1) 建造物保存修理事業 .....26
  - (2) 伝統的建造物群保存事業 .....26
  - (3) 美術工芸品保存修理事業 .....26
  - (4) 建造物防災施設事業 .....26
  - (5) 重要無形文化財保持団体補助事業 .....27
  - (6) 民俗文化財伝承・活用事業 .....27
  - (7) 史跡等保存整備事業 .....27
  - (8) 史跡等買上げ事業 .....28
  - (9) 埋蔵文化財出土遺物保存処理事業 .....28
  - (10) 紹介・周知整備整理事業埋蔵文化財保存活用整備事業 .....29
  - (11) 天然記念物食害対策事業 .....29
  - (12) 天然記念物再生事業 .....29
- 2 県費補助事業（県単独事業分）
  - (1) 建造物保存修理事業 .....30
  - (2) 有形文化財保存修理事業 .....30
  - (3) 史跡等保存整備事業 .....30
  - (4) 土地買上げ事業 .....30
  - (5) 斎宮跡体験学習施設維持管理 .....30
  - (6) 有形民俗文化財保存修理事業 .....31

- 3 世界遺産熊野古道保存管理事業
  - (1) 平成 17 年度事業概要 .....31
  - (2) 世界遺産「紀伊山地の霊場と参詣道」三県協議会 .....31
  - (3) 県内の保存管理体制の整備 .....32
  - (4) 保存事業 .....32
  - (5) 活用事業 .....33
- 4 ふるさと文化再興事業 .....34
- 5 民間による助成 .....34

## IV 文化財の管理・普及

- 1 登録審査
  - (1) 銃砲刀剣類登録審査会 .....35
  - (2) 三重県天然記念物紀州犬登録審査会 .....35
  - (3) 三重県天然記念物日本鶏登録審査会 .....36
- 2 文化財の管理
  - (1) 文化財パトロール .....36
  - (2) 文化財保護にかかる会議 .....41
  - (3) 発掘調査届・通知等 .....42
  - (4) 埋蔵文化財の発見（法第 100 条関係） .....43
  - (5) 埋蔵物の文化財認定（法第 102 条関係） .....55
  - (6) 出土文化財の譲与 .....73
- 3 国・県指定文化財の現状変更等
  - (1) 国指定文化財現状変更等 .....78
  - (2) 県指定文化財現状変更等 .....82
- 4 文化財の公開・普及
  - (1) 文化財関係の受賞 .....85
  - (2) 文化財講習会 .....85
  - (3) 第 47 回近畿・東海・北陸ブロック民俗芸能大会 .....85
  - (4) 紀伊半島民俗芸能祭 .....86
  - (5) 文化財保護強調週間行事 .....86
  - (6) 文化財防火デー関連行事実施状況 .....87

## I 文化財の指定・登録（平成 16 年度補遺） ..... 88

[ 表 紙 六大 A 遺跡出土 初期須恵器・韓式系土器 ]  
[ 裏表紙 三重県内 国・県指定等文化財数 ]

# I 文化財の指定・登録

## 1 国登録有形文化財の登録

- ・名称 麻吉旅館本館  
員数 1棟  
所在地 伊勢市中之町109-3  
構造・形式 木造3階一部2階建・瓦葺・建築面積273㎡  
年代 江戸時代末期  
所有者 有限会社 麻吉(麻吉旅館)  
登録基準 (一) 国土の歴史的景観に寄与しているもの  
登録日 平成17年2月9日(平成17年7月28日付文部科学省告示第18号)  
登録番号 24-0052
  
- ・名称 麻吉旅館土蔵  
員数 1棟  
所在地 伊勢市中之町109-3  
構造・形式 土蔵造3階一部2階建・瓦葺・建築面積72㎡  
年代 江戸時代末期  
所有者 有限会社 麻吉(麻吉旅館)  
登録基準 (一) 国土の歴史的景観に寄与しているもの  
登録日 平成17年2月9日(平成17年7月28日付文部科学省告示第18号)  
登録番号 24-0053
  
- ・名称 麻吉旅館聚遠楼  
員数 1棟  
所在地 伊勢市中之町109-3  
構造・形式 木造3階一部2階建・瓦葺・建築面積195㎡  
年代 江戸時代末期  
所有者 有限会社 麻吉(麻吉旅館)  
登録基準 (一) 国土の歴史的景観に寄与しているもの  
登録日 平成17年2月9日(平成17年7月28日付文部科学省告示第18号)  
登録番号 24-0054
  
- ・名称 麻吉旅館名月・雪香之間  
員数 1棟  
所在地 伊勢市中之町109-3  
構造・形式 木造平屋建・瓦葺・建築面積52㎡  
年代 江戸時代末期  
所有者 有限会社 麻吉(麻吉旅館)  
登録基準 (一) 国土の歴史的景観に寄与しているもの  
登録日 平成17年2月9日(平成17年7月28日付文部科学省告示第18号)  
登録番号 24-0055
  
- ・名称 麻吉旅館前蔵  
員数 1棟  
所在地 伊勢市中之町109-3  
構造・形式 土蔵造2階建・瓦葺・建築面積21㎡  
年代 江戸時代末期  
所有者 有限会社 麻吉(麻吉旅館)  
登録基準 (一) 国土の歴史的景観に寄与しているもの  
登録日 平成17年2月9日(平成17年7月28日付文部科学省告示第18号)  
登録番号 24-0056

特徴・評価 麻吉旅館は、内宮と外宮の間の参宮街道沿いで、江戸時代から近代まで多くの参宮客で賑わった伊勢の古市にあります。嘉永4年（1851）の創業と伝えられますが、これ以前の資料にも麻吉の名がみられるところから、同年以前の創業と推測されます。明治の初め頃、伊勢音頭が踊られる舞台を備えた宇治山田町（当時）第一の料理店として繁盛し、その後旅館に転じています。旅館の建物は、街道からやや東に奥まった斜面に沿って、本館を中心に階段や廊下で連結された平屋～3階建の建物が建ち並び、一番下の土蔵から数えると最上部の聚遠楼までは全体として5階にわたる構造となっています。本館は寄棟造棧瓦葺の木造3階建てで、3階に主玄関を置き、2階に厨房と住居、1・3階に客室を配しており、斜面に合わせた変形平面と階段状の構成に伴う複雑な屋根構成となっています。本館の南東にある土蔵は、外壁を簷子下見板張とする切妻造棧瓦葺の3階建てで、本館に接続する2階建の蔵前部が付属します。敷地西方の最高所に位置する聚遠楼は、平面が一辺7間半の正方形となる寄棟造棧瓦葺の木造3階建の大形建物で、麻吉旅館の目印的な存在です。最上階の最も眺望がきく北東隅に24.5畳の広間「聚遠楼」が配されています。名月・雪香之間は、床が高い寄棟造棧瓦葺の木造平屋建の建物で、かつて護憲運動の中心人物であった尾崎行雄が書斎としていたことでも知られています。前蔵は本館から坂道を隔てた敷地位置し、本館3階から空中廊下で連絡する別棟の土蔵で、切妻造棧瓦葺の2階建、外壁は簷子下見板張で覆われています。麻吉旅館は、斜面に沿って建つ建物の折り重なった複雑な屋根構成、簷子下見板張や格子戸の壁面仕様など独特の景観をもち、かつて、全国からの参宮客を迎え入れた古市の繁栄を現在に伝える貴重な建物です。




麻吉旅館本館

- ・名 称 千歳文庫
- 員 数 1棟
- 所 在 地 津市大字垂水字千歳 3032-21
- 構造・形式 鉄筋コンクリート造4建・銅板葺・建築面積 157㎡
- 年 代 昭和5年(1930)
- 所 有 者 財団法人石水会館
- 登録基準 国土の歴史的景観に寄与しているもの
- 登 録 日 平成18年3月2日(平成18年3月23日付文部科学省告示第35号)
- 登録番号 24-0057
- 特徴・評価

千歳文庫は、百五銀行の頭取などを務め、陶芸など多彩な文化人であった、川喜田半泥子が千歳山の広大な自邸敷地内に設けた美術工芸品の収蔵の文庫です。千歳山は伊勢湾を眺望する名所で、文庫はその北向きに突出した丘陵尾根上に位置します。現在は川喜田家に伝来した美術工芸品などを所管する財団法人石水会館の収蔵庫となっている。

鉄筋コンクリート造4階建て、平面形は南北に長く、正面である本体の南端を半円形とし、西側に長方形の階段室が付きます。屋根は鉄骨造トラス組で銅板瓦棒葺です。外壁は下端部を花崗岩張、1～3階を濃褐色の煉瓦タイル張、4階を淡褐色の煉瓦タイル張とし、各階の同位置に単窓の上げ下げ窓が配置されている。3・4階の南面の窓は大きく、バルコニーが付設されている。全体に装飾が少なく堅牢な外観を示しますが、バルコニーや庇の持ち送り、玄関面格子や床下換気グリルなどに装飾性が見られる。内部は各階ともに、本体を収蔵室とし、階段室には階段・エレベーター・廊下・便所などが配置されている。ただし、4階のみは収蔵室を2区分して南側を居室とし、壁面に暖炉が設けられており、収蔵品の閲覧や応接に使用されたものと思われる。昭和5年の建築とされ、設計者は前田健二郎、施工者は安藤建設と伝えられている。

千歳文庫は県内における初期のコンクリート建築であり、装飾的な細部を抑制した堅実な意匠、堅牢な構造をもち、エレベーターや水洗便所など当時の先進的な技術が取り入れられ、昭和初期における建築の水準と動向をよく示している。



千歳文庫

- ・名称 旧広野家住宅（角屋）主屋  
員数 1棟  
所在地 鳥羽市鳥羽4-1244-2  
構造・形式 土蔵造2階建・瓦葺・建築面積41㎡  
年代 文政8年（1825）  
所有者 鳥羽市  
登録基準 国土の歴史的景観に寄与しているもの  
登録日 平成18年3月2日（平成18年3月23日付文部科学省告示第35号）  
登録番号 24-0058  
特徴・評価 広野家は角屋と呼ばれ、江戸時代には大庄屋を務めた鳥羽随一の富豪で、明治から戦前までは薬舗を営んでいた。鳥羽市街地の南側に位置し、中庭を中心に主屋・内蔵・土蔵などの建物がその周囲に配置されている。
- 道路に面して敷地の北西隅に北面して建つ主屋は、屋根は切妻造・棧瓦葺で、東西棟の東半が木造つし2階建、西半が木造2階建となり、その背後に台所を中心とする南北棟の木造平屋建が接続しています。東西棟西半部の2階建部分は江戸時代後期（文政8年）の建築で、東半部は明治時代前期まで増改築されたものと思われる。外壁は、ささらこ下見板張で、正面には細い格子がはめ込まれている。増改築部の内部にはガラス障子が入れられた欄間や色ガラスなど洋風の要素もみられる。
- この建物は、広野家の様子を描いた明治22年の銅版画にも描かれています。江戸期の大庄屋、また、明治期の富豪が営んだ邸宅の様子を現在によく伝えると共に、鳥羽の歴史的な街並み景観の重要な要素となっている。

- ・名称 旧広野家住宅（角屋）内蔵  
員数 1棟  
所在地 鳥羽市鳥羽4-1244-2  
構造・形式 木造平屋及び2階建・瓦葺・建築面積231㎡  
年代 明治16年  
所有者 鳥羽市  
登録基準 国土の歴史的景観に寄与しているもの  
登録日 平成18年3月2日（平成18年3月23日付文部科学省告示第35号）  
登録番号 24-0059  
特徴・評価 広野家は角屋と呼ばれ、江戸時代には大庄屋を務めた鳥羽随一の富豪で、明治から戦前までは薬舗を営んでいた。鳥羽市街地の南側に位置し、中庭を中心に主屋・内蔵・土蔵などの建物がその周囲に配置されている。
- 敷地南西の内蔵は、土蔵造2階建、本瓦葺、切妻造の東西棟で、花崗岩の高い石積基礎の上に建っている。平入で北側壁面に入口が設けられ、外壁はささらこ下見板張（現在は鉄板張）である。棟札から明治16年の建築とみられる。
- この建物は、広野家の様子を描いた明治22年の銅版画にも描かれている。江戸期の大庄屋、また、明治期の富豪が営んだ邸宅の様子を現在によく伝えると共に、鳥羽の歴史的な街並み景観の重要な要素となっている。

・名 称 旧広野家住宅（角屋）土蔵

員 数 1棟

所 在 地 鳥羽市鳥羽4-1244-2

構造・形式 土蔵造2階建・瓦葺・建築面積20㎡

年 代 明治前期

所 有 者 鳥羽市

登録基準 国土の歴史的景観に寄与しているもの


登 録 日 平成18年3月2日（平成18年3月23日付文部科学省告示第35号）

登録番号 24-0060

特徴・評価 広野家は角屋と呼ばれ、江戸時代には大庄屋を務めた鳥羽随一の富豪で、明治から戦前までは薬舗を営んでいた。鳥羽市街地の南側に位置し、中庭を中心に主屋・内蔵・土蔵などの建物がその周囲に配置されている。

内蔵の東に位置する土蔵は、土蔵造2階建、本瓦葺、切妻造の南北棟で、花崗岩の高い石積基礎の上に建っている。妻入で北側壁面に入口が設けられ、外壁はささらこ下見板張（現在は鉄板張）である。内蔵と同じ頃の建築と思われる。

この建物は、広野家の様子を描いた明治22年の銅版画にも描かれている。江戸期の大庄屋、また、明治期の富豪が営んだ邸宅の様子を現在によく伝えると共に、鳥羽の歴史的な街並み景観の重要な要素となっている。



旧広野家住宅（角屋）主屋

## 2 三重県文化財保護審議会

・三重県文化財保護審議会委員

氏名	担当分野	現職
鈴木 嘉吉	建造物	元奈良国立文化財研究所長
菅原 洋一	建造物	三重大学助教授
狩野 博幸	絵画・工芸	京都国立博物館文化資料課長
河田 貞	絵画・工芸	佐川美術館常務理事館長代行 前帝塚山大学教授
水野 敬三郎	彫刻	東京芸術大学名誉教授 新潟県立近代美術館長
熊田 由美子	彫刻	愛知県立芸術大学講師
赤川 一博	彫刻	四日市市立博物館主幹(学芸員)
稲本 紀昭	文書	京都女子大学教授
高倉 一紀	文書	皇学館大学教授
岡田 照子	民俗	岐阜女子大学名誉教授
植木 行宣	民俗	前京都学園大学教授
八賀 晋	史跡・考古	三重大学名誉教授
本田 裕	地質鉱物	三重大学教授
伊藤 進一郎	植物	三重大学教授
藤井 伸二	動物	人間環境大学助教授
名越 誠	動物	奈良女子大学名誉教授

### 第1回審議会

期 日 平成17年9月14日

場 所 三重県立美術館 会議室(津市大谷町11)

内 容 諮問 三重県指定文化財の指定等に関する諮問

審議 平成17年度 三重県指定候補文化財の選考及び調査について

平成17年度 三重県指定候補文化財の調査報告について

答申 三重県指定文化財の指定等に関する答申

報告 平成17年度 文化財保護事業について

国・県指定文化財の現状変更等について



## 第2回審議会


期 日	平成 18 年 2 月 22 日
場 所	三重県勤労者福祉会館 地階 特別会議室（津市栄町1丁目 891）
内 容	審議 平成 17 年度三重県指定候補文化財の調査報告について 平成 17 年度三重県指定文化財の指定等について 答申 三重県指定文化財の指定等に関する答申 報告 国指定等文化財の指定等について 国・県指定文化財の現状変更等について 世界遺産「紀伊山地の霊場と参詣道」の保存管理について 文化財保護事業について

### 3 三重県指定文化財の指定等

種 別	有形文化財（工芸品）
名 称	林コレクション萬古焼
員 数	53点
時 代	江戸時代中期～江戸時代末期
所 在 地	四日市市安島1-3-16
所 有 者	四日市市（四日市市立博物館）
告 示	三重県教育委員会告示第10号
指 定 日	平成 18 年 3 月 17 日
指定番号	工 65

概 要 林コレクション萬古焼は、四日市市に生まれて地元の企業家として活躍した 故林純之介氏が収集し、四日市市に寄贈した萬古焼のコレクションである。古萬古30点を中心に、古安東5点、有節萬古13点、射和萬古2点、再興安東1点、四日市萬古2点の計53点から構成され、萬古焼の系譜を大観できる資料内容となっている。器種は茶陶が中心で、茶碗をはじめ水指・杓立・建水・盃台・火入・急須の他、盛蓋瓶（水さし）・燗台・香炉などとバラエティーに富む。また、筥（髪結び道具）といった特殊なものもある。大型の作品は含まれていない。「萬古」「萬古不易」「安東」などの印銘（書銘を含む）が、四日市萬古を除くほとんどの作品に認められる。

林コレクションの特徴は、地域の産業の礎であり文化財でもある萬古焼について、林純之介氏が創始者を称え後世にその価値を伝えるために自ら選りすぐった優品群で構成しているところにある。同氏による収集活動は戦前から開始されており、優品を良い条件で伝世させる結果となった。古萬古から再興萬古（有節萬古）、さらにその流れを汲む射和萬古や再興安東などの作品を加えることにより、萬古焼の創始から現在の四日市萬古に至る技術的・技法的変遷や系譜を通覧することができ、全体的にバランスのとれた内容と質の高い当コレクションは、現在でも窯業を地場産業とする当該地域における歴史的に重要な資料となっている。



色絵窓山水文瓢形盛蓋瓶（林コレクション萬古焼）

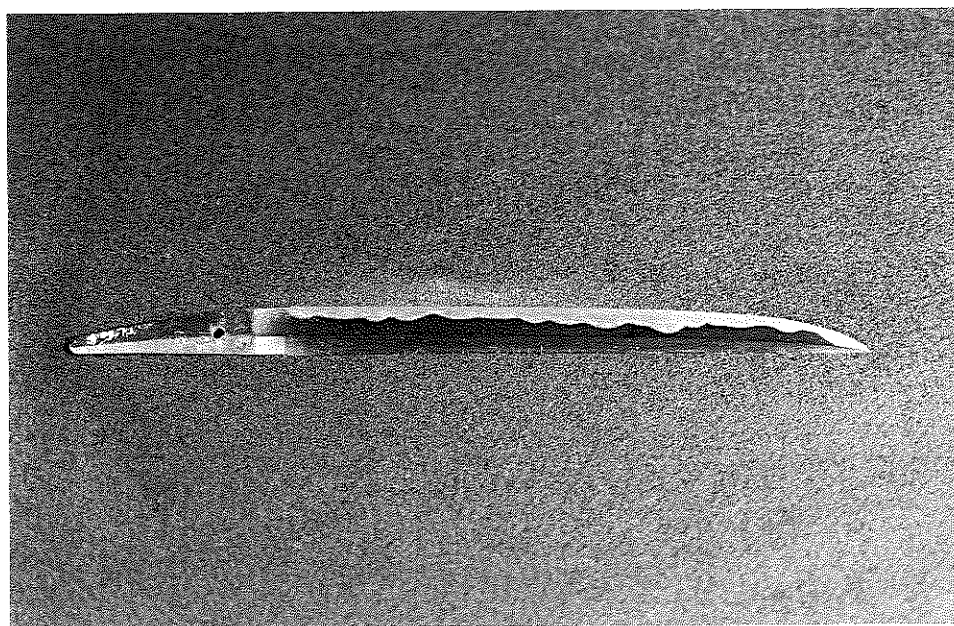
種別 有形文化財（工芸品）  
名称 短刀 銘 藤正  
員数 一口  
時代 室町時代（16世紀初頭）  
所在地 四日市市安島1-3-16  
所有者 四日市市（四日市市立博物館）  
告示 三重県教育委員会告示第10号  
指定日 平成18年3月17日  
指定番号 工 66

概要 日本刀は、第2次大戦終戦時に米軍によって東京都赤羽の兵器補給廠に集められたが、その中で特に美術的価値が高いものが、後に東京国立博物館に保管された。こうした経緯から、これらはその後「赤羽刀」と言われている。当該例も、「赤羽刀」の一つである。

日本刀の歴史のうえで有名な「正宗」は、鎌倉時代末期の刀工である。この大成された流派を伝えたものは「末相州風」と呼ばれており、これもまた有名な「村正」に引き継がれた。「村正」の一派は、室町時代から伊勢の桑名で三代続いた有名な刀鍛冶であり、その作品は大きく波打つ波紋と刃の両面の波紋がそろうっており、その名に恥じない名刀で鋭い切れ味を持っていると言われている。本作の茎には、刀工の名前である「藤正」の銘をもつ。この「藤正」は「村正一派」に属し、銘の「藤正」は初代「村正」の門人と言われているが、「正」の書体が「村正」に酷似することから初代村正同人説もある。しかし、作例がきわめて少ないために確かなことはわからない。本作は、長さ26.3cmで反りのわずかな短刀である。刀身の形は、菖蒲の葉に似て鑄がやや高く、突き刺ししやすいように刃先付近が特に鋭くなっている。茎は、「村正一派」特有の張り出した形である。肌合いは、細かい銀の砂をまいたようである。刃文は、波を打ったようによく乱れている。

このように、本作は美術品として充分鑑賞にたえるものであり、当地ゆかりの著名な刀工の作例として極めて価値が高い。

なお、当該品は伊勢という地縁から、平成11年に国から四日市市立博物館へ無償譲渡されている。



短刀 銘 藤正

・種 別 有形文化財（彫刻）  
 名 称 木造薬師如来坐像  
 員 数 1 軀  
 時 代 平安時代後期（11世紀末～12世紀初）  
 所 在 地 伊勢市宮後3丁目7-7  
 所 有 者 養草寺  
 告 示 三重県教育委員会告示第10号  
 指 定 日 平成18年3月17日  
 指定番号 彫 115  
 概 要

「水の上薬師」と呼ばれ、江戸時代初期（17世紀前半）以来、近在の厚い信仰を受けてきた薬師如来坐像で、養草寺境内の薬師堂の本尊として安置されている。像高87.9cm。左手は薬壺を載せて膝上におき、右手は肘をまげ全指を伸ばした掌を前にして、右足を上に結跏趺坐する。頭体の幹部は檜の一枚から彫成され、頭部・体部に分けて背面から内割りを施す。平安時代後期（11世紀末～12世紀初）の作である。穏やかな面相、奥行きが浅く左右にゆったりと広がる体部や肉身に沿って薄く纏う大衣などは、平安時代後期の定朝様式に従ったものである。眉が強い弧を描き、上脛の輪郭線がうねりを見せて緊張感のある面貌、U字形にまとめた後頭部の螺髪のような彫法などに着目すると、その制作は11世紀末まで遡る可能性が考えられる。

県内では11世紀に遡る像の伝存例は少なく、本像は玉城町田宮寺木造十一面観音菩薩立像、津市四天王寺木造薬師如来坐像などに次ぐ古像として貴重であり、美術史的にも信仰史的にも、県指定に相応しい作と考えられる。



木造薬師如来坐像

- ・種 別 有形文化財（考古資料）
- 名 称 初期須恵器・韓式系土器（六大A遺跡出土）
- 員 数 107点
- 時 代 5世紀前葉～中葉
- 所 在 地 三重県多気郡明和町竹川503 三重県埋蔵文化財センター
- 所 有 者 三重県
- 告 示 三重県教育委員会告示第10号
- 指 定 日 平成18年3月17日
- 指定番号 考 27

概 要 この韓式系土器と初期須恵器は、津市大里窪田町に所在する六大A遺跡の発掘調査によって出土したものである。発掘調査は、国道23号中勢道路の建設工事に先立って、三重県埋蔵文化財センターが平成6・7年度に実施した。

これらの土器は、そのほとんどが弥生時代後期から中世までの遺物を多量に出土した、最大幅30m・調査区内総延長100m、深さ3mの大溝と、志登茂川に続く低湿部と推定される旧河道から出土した。韓式系土器は、主に朝鮮半島系の渡来集団によって用いられた土器とされるものである。器表面には、叩き締めた際の痕跡が格子目を呈するという特徴がある。この種の土器は、5世紀に王権が所在した大阪湾周辺から出土することが多く、それ以外の地域からの出土は珍しい。ところが、六大A遺跡からは豊富な器種が揃って大量に出土した。当遺跡出土の器種は、甕や把手付鍋・甑・有孔鉢・平底鉢・高杯などと豊富である。韓式系土器は渡来人の日常雑器だったと考えられていることから、豊富な器種の存在は、各々の土器が単品として移動してきたのではなく、当地に渡来系集団が定着していたことを示唆している。

一方、初期須恵器は、列島における揺籃期の須恵器であり、朝鮮半島から伝来した須恵器の生産技術が列島で一般化する以前に生産されたものである。器種には、高杯形器台や筒形器台・筒形土器・壺・脚付環状連結四連甕・高杯・杯蓋・杯身・甕などがある。それぞれに特徴があるが、総体的に朝鮮半島でも伽耶地方の影響が大きかったことを窺わせる。

このように、六大A遺跡出土の韓式系土器や初期須恵器は、古墳時代におけるこの地域の国際的な歴史状況を物語る重要な一括資料として貴重な考古資料である。




六大A遺跡出土 初期須恵器・韓式系土器

・種 別 有形文化財（歴史資料）  
 名 称 松浦武四郎関係資料  
 員 数 844点（305点 + 追加 539点）  
 時 代 江戸時代末期～明治時代  
 所 在 地 松阪市小野江町383  
 所 有 者 松阪市（松浦武四郎記念館）  
 追加指定告示 三重県教育委員会告示第12号  
 指 定 日 平成4年2月21日  
 追加指定日 平成18年3月17日  
 指定番号 歴 2

概 要 松浦武四郎（1818～1888）は、旧一志郡三雲町に生まれ、幕末から明治維新の激動期に蝦夷地・アイヌ民族の調査・研究に大きな業績を残すと共に、行政官・文化人・収集家として多彩な活躍をした。武四郎の資料は、主に生家である三雲の松浦家、並びに武四郎の子孫である東京の松浦家に伝来してきた。このうち、三雲松浦家伝来資料は、平成4年に県指定有形文化財（歴史資料）に指定され、同5年には三雲町（現松阪市）に寄贈されて、松浦武四郎記念館で保存公開されてきた。

追加指定とする資料は、東京松浦家に伝来（国文学研究資料館寄託と東京松浦家保管）し、平成16・17年に寄贈された資料群、及び姻戚・関係者からの寄贈資料などである。このうち、旧国文学研究資料館寄託資料は自筆稿本類を主体とする一群のもので、蝦夷地調査にかかる自筆の日記・紀行などの記録類、地図・稿本その他書写資料は、北辺研究や武四郎研究の根幹資料として知られ、高い評価を受けてきた。一方、旧東京松浦家保管資料は、武四郎の書簡類、蔵書類、さらに、蒐集・制作した書画・工芸品類が主体となるもので、武四郎の幅広い交友関係、趣味人・好事家などとしての多彩な活動や信仰を如実に物語る貴重な資料群である。また、姻戚・関係者からの寄贈資料などは少数だがこれらを補う好資料である。

これまで、松浦武四郎の関係資料は、関係の諸機関などに分散して保存されてきた。このたび、松浦武四郎記念館に、新たに直系の子孫である東京松浦家伝来資料が収蔵されたことにより、現在伝存する武四郎の関係資料の大半が、その生誕の地に集約されることとなった。伝来の経緯によりそれぞれ特色ある資料が一体化したことにより、同記念館の保管資料群は、松浦武四郎の関係資料として最大規模で、最も質が高く網羅的な資料群となった。これらは、蝦夷地・アイヌ民族の研究、また、その調査研究者・行政官・探検家・収集家として多彩な活躍をした松浦武四郎の研究にかかる中核的な資料群として極めて価値が高く、さらには、武四郎が生きた幕末から明治期の政治史・文化史を考究する上でも欠くことのできないものである。



「武四郎湍築図」 河鍋曉斎 筆

種 別 無形民俗文化財  
名 称 射和祇園祭の屋台行事  
所 在 地 松阪市射和町  
保持団体 射和町自治会  
告 示 三重県教育委員会告示第 18 号  
指 定 日 平成 17 年 10 月 17 日  
指定番号 無民 39  
概 要

伊佐和神社の祭礼行事である。本来の祭日は7月14、15日であるが、近年はその日に近い土、日曜日に変更されている。

射和町は、櫛田川に沿った山間の集落で、中世後期から軽粉の製造で栄えた。集落は6地区(町組)からなり、行事の主体はその6組の氏子の町々から各1台出る大・小の屋台計12台である。宵宮に小屋台が2基の神輿を先導して賑やかに囃しながらお旅所(射和寺)まで巡行する。そこへその夜、大屋台が集結して小屋台と向き合う位置につき、囃子を競い大いに賑わう。終って大屋台は帰町し、その後は各町内に飾り置かれ、小屋台は留まって神輿とともに一夜を過ごす。翌日の本日は、小屋台が神輿とともに町の東端(下の町)から西端(上の町)の伊叡寺前まで本通りを巡行し、夜に入ってもみ合いながら還御する神輿について途中までこれを送る。

由来については、昔、疫病が流行したのを鎮めるために始めたと伝える。その成立は定かでないが、天和三年(1683)ころにはすでに「山」の出る祭りが行なわれていた。

大屋台は18世紀末から19世紀初頭に完成したもので、軽快な障子屋根に古態を残す。それが小型化した形態の小屋台は18世紀中期の成立であるが、以前からの台車に幟を立てた「幟棹」を屋台化したものである。この大小各6台の屋台が織りなす本屋台行事は、囃される鉦(小屋台)とそれを囃す屋台がセットになる祭りの形態を伝えるところに大きな特色がある。町の繁栄を背景に練物の祭りから展開した近世都市祭礼の典型的な伝承であり、当地方を代表する山・鉦・屋台の祭りとして重要である。



射和祇園祭の屋台行事

- ・種 別 史跡
- 名 称 有節萬古窯跡
- 員 数 1
- 時 代 江戸時代末
- 所 在 地 三重郡朝日町小向字名谷
- 所 有 者 朝日町小向地区丘陵土地区画整理組合
- 告 示 三重県教育委員会告示第 10 号
- 指 定 日 平成 18 年 3 月 17 日
- 指定番号 史 8 1

概 要 本窯跡は、「有節萬古」又は「復興萬古」と呼ばれる、19 世紀の萬古焼きの窯跡である。

萬古焼は、元文年間（1736～1740）に桑名の豪商沼波弄山が小向村（現朝日町小向）に窯を築いたことに始まる。この時期の萬古焼が「古萬古」と呼ばれる。その後一旦途絶え、森有節が天保 3（1833）年に同地で萬古焼を再興した。これは「有節萬古」又は「復興萬古」と呼ばれ、後世の桑名萬古や四日市萬古に大きな影響を与えた。現在の萬古焼は四日市市を中心に生産され、国の伝統工芸品に指定されている。

当窯跡の発掘調査は、平成 16 年 12 月から朝日町教育委員会によって実施された。範囲確認調査であるために完掘しておらず詳細は未詳だが、全長約 17m、幅約 3.6m の規模をもつ連房式登窯である。窯体の全体が残存しており、東側の側壁や燃焼室及び焼成室の奥壁が特に良く遺存していた。焼成室の数は未確認だが、焼成室の奥壁はレンガを横長に配置して築いている。側壁に設けられた筒状の土製品は、色味孔や焚口などの構造物と思われる。煙出しは、間隔をおいてレンガを配置し、その隙間から煙が抜けていく構造になっている。

出土品には、鉢や皿・土瓶・水指・染付磁器などがあり、その中には「日本有節」や「有節」、「萬古」の印を残すものもある。

従来の萬古焼の研究は伝世品に依存することが多かったが、今回の発掘調査によって初めて「有節萬古」の窯の構造や作品の実態が明らかになった。この窯跡の調査成果は、今後の萬古焼きの研究に大いに寄与するものと思われ、本窯跡は萬古焼きの歴史を知るうえでの基準遺跡となるものであり、貴重な遺跡である。



有節萬古窯跡

・種 別 史跡  
名 称 琴平山古墳  
員 数 1  
時 代 古墳時代  
所 在 地 名張市赤目町檀字横山 602 番の 1 ほか  
所 有 者 個人  
告 示 三重県教育委員会告示第 10 号  
指 定 日 平成 18 年 3 月 17 日  
指定番号 史 8 2

概 要 琴平山古墳は、名張市赤目地区の丘陵尾根上に所在する、全長約 70m、前方部長約 34m、後円部径約 36m の前方後円墳である。前方部に金比羅社の祠があることから、この名で呼ばれている。現状は山林で、平成 16 年 9 月 6 日に市指定史跡に指定されている。

名張市教育委員会が、平成 4 年 9 月に範囲確認調査を実施した。その結果、墳丘は三段築成で、円筒埴輪の列や葺石が認められた。また、中軸線上の前方部裾には、人物埴輪や円筒埴輪が並ぶ方形の区画も確認された。後円部の横穴式石室は、長方形の石室に長い羨道が付くという古い形と考えられる。入り口の閉塞は、川原石を積んだ一般的な方法と異なり、花崗岩質の板石を立てている。このほかにも前方部やくびれ部の現地表面には露岩がみられることから、他にも石室が存在する可能性がある。

南側のくびれ部付近に露出している石の下の斜面からは、多量の須恵器が層を成して出土した。最下層には、杯の身や蓋を重ねたものが数セット並べられ、これらより上の斜面には高杯や壺・器台・大甕などが置かれていたと推定される。これらは、埋葬後に行われた墓前祭祀の跡の可能性が高い。須恵器の時期は 6 世紀初頭から前半に比定されるが、上層からは 5 世紀代の陶質土器の把手付鉢も出土している。

古墳の築造時期は、出土した須恵器や円筒埴輪などから、6 世紀の初頭から前半にかけてと考えられる。

本古墳は、名張盆地内で最初に造られた前方後円墳であり、最大規模でもある。古式の横穴式石室を埋葬主体とし、地域の首長層像を解明するうえで重要な古墳である。



琴平山古墳



・種 別 史跡  
名 称 白鳥塚古墳  
員 数 1  
時 代 古墳時代  
所 在 地 鈴鹿市石薬師町北松塚 3152 ほか  
所 有 者 加佐登神社・個人ほか  
追加指定告示 三重県教育委員会告示第 12 号  
指 定 日 昭和 12 年 11 月 10 日  
追加指定日 平成 18 年 3 月 17 日  
指定番号 史 4 3

概 要 白鳥塚古墳は、昭和 12 年に三重県史跡に指定され、5 世紀後半から 6 世紀に築造された、東西径 78m、南北径 60m、墳丘高 13m の三重県最大の円墳として知られている。

平成 16・17 年に鈴鹿市によって行われた発掘調査の結果、白鳥塚古墳は、東側に長さ 16.4m・幅 27m の前方部を持ち、後円部径は 77m をはかる、全長 89.5m の帆立貝式古墳であることが判明した。

墳丘は、基壇上に 2 段の墳丘を持つ二段築成で、特に上段裾には葺石と基底石が明瞭に残ることが確認された。また、出土した円筒埴輪から築造時期は 5 世紀前半に遡るものと見られる。

これらのことから、白鳥塚古墳を伊勢平野でも有数の規模を誇る大型古墳として再評価するとともに、新たに確認された前方部と、拡張した後円部について追加指定を行い、今後の保存と活用とを目指すものである。



白鳥塚古墳（手前が前方部）

#### 4 市町村指定文化財の指定

市町村名	種別	名称	員数	所在地	所有者・管理者・技術保持者	指定日
桑名市	無形(工芸技術)	萬古焼技術(色絵)	—	桑名市安永 1169	森 一蔵	17. 10. 19
		石取祭車技術(漆工芸)	—	桑名市和泉 723-3	山本 実 (翠松)	
芸濃町	無形民俗	雲林院かんこ踊り	—	安芸郡芸濃町雲林院 751-10	雲林院かんこ踊り 保存会	17. 12. 21
		萩野かんこ踊り	—	安芸郡芸濃町萩野 731	萩野かんこ踊り保 存会	
		椋本獅子舞	—	安芸郡芸濃町椋本 354	椋本獅子 舞保存会	
美里村	有形(彫刻)	馬頭観音菩薩像	1 軀	安芸郡美里村穴倉 843	福德寺	17. 12. 13
		薬師如来像	1 軀	安芸郡美里村高座原 465	高福寺	
		大日如来	1 軀	安芸郡美里村船山 111-1	大日寺	
		虚空蔵菩薩像	1 軀	安芸郡美里村三郷 758-2	梅林寺	
		十一面千手観音菩薩 像	1 軀	安芸郡美里村南長野 102-1	観音寺	
	有形(工芸)	孔雀鳳凰文馨	1 口	安芸郡美里村足坂 700	永福寺	
		三船常夜灯	1 基	安芸郡美里村平木	平木区	
	有形(彫刻)	立岩 塔刻磨崖仏	—	安芸郡美里村南長野	南長野区	
		磨崖石仏群	—	安芸郡美里村日南田	日南田区	
	史跡	家所城跡	—	安芸郡美里村家所 2242-2	清水皓充	
	無形民俗	鎮恩さん	—	安芸郡美里村北長野	古市敏市	
		高座原山の神	—	安芸郡美里村高座原	高座原区	
		桂畑地藏踊り	—	安芸郡美里村桂畑	澤井照善	
南長野かんこ踊り		—	安芸郡美里村南長野	森川一正		
北長野祇園踊り		—	安芸郡美里村北長野	古市敏市		
津市	有形 (建造物)	専修寺太鼓門 附 太鼓胴 1 個	1 棟	津市一身田町 2891	専修寺	17. 4. 20
	有形 (歴史資料)	谷川土清関係資料	6 種 33 冊			
	無形民俗	窪田獅子舞	—	津市大里窪田町 1436	春月会	17. 9. 5
		白塚獅子舞	—	津市白塚町 967-2	白塚獅子 舞保存会	

		八幡獅子舞	—	津市東丸之内6-18	津民芸保存会	
一志町	有形(彫刻)	木造薬師如来座像	1 軀	一志郡一志町井関 396	延命寺	17. 12. 26
		石造阿弥陀如来立像	1 軀	一志郡一志町大仰 1916	誕生寺	
		木造釈迦如来座像	1 軀	一志郡一志町日置 396-1	日置区	
		木造阿弥陀如来立像	1 軀	一志郡一志町小山 1370	清巖寺	
		木造薬師如来座像	1 軀	一志郡一志町庄村 281	庄村自治会	
		木造阿弥陀如来座像	1 軀			
	無形民俗	野口御神楽	—	一志郡一志町波瀬	野口御神楽保存会	
		其村獅子舞	—	一志郡一志町其村	其村獅子舞保存会	
白山町	有形 (古文書)	旧倭村役場文書	一括	一志郡白山町中ノ村 138-4	白山町	17. 10. 27
		旧八ツ山村役場文書	一括	一志郡白山町八対野 600-1		
		川口村庄屋文書	一括	一志郡白山町中ノ村 127-11		
		南家城村戸長役場文書	一括	一志郡白山町中ノ村 127-11		
松阪市	有形 (古文書)	浄願寺文書	3 卷 1 幅 22 点	松阪市大阿坂町浄願寺	浄願寺	18. 3. 23
	史跡	八田城跡	12, 051 m <sup>2</sup>	松阪市八田町字城山	個人	
伊賀市	有形 (建造物)	石造五輪塔	1 基	伊賀市上友生 174	大龍寺	18. 1. 31
		石造五輪塔	1 基	伊賀市治田 5083	薬師寺	
	有形(考古資料)	岡田栄吉収集三田廃寺古瓦他出土資料	123 点	伊賀市野間 411	岡田英幸	
名張市	史跡	琴平山古墳	—	名張市赤目町壇字横山 602-1 ほか	仲 哲雄 八幡神社	17. 9. 6
	天然記念物	長瀬のコツブガヤ	—	名張市長瀬 1449	大矢善光	17. 4. 18

## 5 市町村指定文化財の指定解除

市町村名	種別	名称	員数	住所	所有者	解除日	解除理由
尾鷲市	有形 (建造物)	古戸町 平山 家住宅	1 棟	尾鷲市古戸町 2 番 36 号	平山 格	18. 3. 16	老朽化により 維持困難なため

## II 文化財の調査事業

### 1 特別天然記念物カモシカ（S30. 2. 15指定）調査〔国庫2/3補助・県 1,800千円〕

#### (1) 特別天然記念物カモシカ通常調査

##### ①調査目的

特別天然記念物カモシカが種の指定から生息地指定に移行する過程で、三重県内においても昭和58年9月に鈴鹿山地の保護地域が設定され、平成元年7月に紀伊山地の保護地域も設定されたが、カモシカの永続的な保存のために絶えず現状を把握し、適切な保護措置をとるとともに、基本的なデータを蓄積して、5年に1度実施される特別調査を補完するものである。

##### ②調査体制

調査主体 三重県教育委員会

調査指導 富田 靖男（元三重県立博物館長）

武田 明正（元三重大学生物資源学部教授）

松原準之助（元三重県森林組合連合会会長）

現地調査 三重県文化財保護指導委員（カモシカ調査員）

鈴鹿山地担当

坂倉 義行・近藤 恒三（いなべ市藤原町） 小森 良一・出口 幸雄（いなべ市北勢町）

山下 久雄・岩花 正己（いなべ市大安町） 満田 学・山野 直也（菰野町）

大野 洋也・門脇 秀源（四日市市） 前田 有・前田 伸士（鈴鹿市）

紀伊山地担当

今西 隆次・森山 幸平（松阪市） 岡本 宏之・水谷 哲也（宮川村）

小倉 保則・官坂幸治郎（紀伊長島町）

大西 克明・玉津 直人（海山町） 吉澤 映之・吉澤 重之（尾鷲市）

##### ③三重県カモシカ保護連絡会議

期 日 平成17年8月30日（火）

場 所 日本カモシカセンター（菰野町御在所岳）

出席者 三重県カモシカ保護管理指導委員：富田靖男・武田明正・松原準之助

三重県文化財保護指導委員（カモシカ調査員）14名

関係市町村教育委員会

関係教育事務所・県教育委員会文化財保護室

#### (2) 特別天然記念物カモシカ保護指導委員並びに保護行政担当者会議

・目的 特別天然記念物カモシカの保護地域内およびその周辺における生息状況・個体群の動向、食害状況等について情報交換を行うとともに、今後の施策、食害対策等について協議する。

・主催 文化庁・新潟県教育委員会

・期 日 平成17年10月13日（木）～14日（金）

・会 場 諸橋轍次記念館 及び 越後・日光・三国山系カモシカ保護地域

・出席者 武田明正（三重県指導委員） 村岡一幸（文化財保護室）が三重県から出席

### 2 近代和風建築総合調査〔国庫1/2 1,600千円・県1/2 1,600千円〕

#### ① 調査趣旨

三重県内に所在する近代和風建築（主に明治時代から昭和20年代まで）の所在並びにその内容の悉皆調査を行い、記録を作成し、近代和風建築の保存とこれらを活かした特色あるまちづくり等への活用の基礎資料とする。また、主要・代表的なものについては国・県文化財への指定・登録を行い重点的な保存活用を図る。

## ② 調査体制

調査主体	三重県教育委員会	
調査指導委員	菅原 洋一 (三重大学助教授)	小玉 道明 (三重県史編纂専門委員)
	溝口 正人 (名古屋市立大学大学院助教授)	西澤 泰彦 (名古屋大学助教授)
	清水 重敦 (奈良文化財研究所研究員)	
調査員 (近代和風建築総合調査調査員)		
	西羽 晃 (桑名市・多度町・長島町・木曾岬村)	渡部 勇 (いなべ市・東員町)
	北野 保 (四日市市・楠町・朝日町・川越町)	神田 薫 (菟野町)
	伊藤 久嗣 (鈴鹿市)	嶋村 明彦 (亀山市・関町)
	浅生 悦生 (安濃町・芸濃町・美里村・河芸町)	大城 哲也 (専修寺・一身田)
	園田 純子 (津市)	大森 尚子 (久居市)
	新田 洋 (一志町・嬉野町・三雲町・香良洲町)	瀧川 和也 (白山町・美杉町)
	下村 登良男・門 暉代司 (松阪市・明和町・多気町・勢和村・飯南町・飯高町)	
	出口 圭一 (大台町・大宮町・紀勢町・大内山村・宮川村)	
	松月 久和・高橋 徹 (伊勢市・二見町・御菌村・玉城町・小俣町・度会町・南島町・南勢町)	
	野村 隆史 (鳥羽市)	村上 喜雄 (志摩市)
	滝井 利彰・池澤 邦二・中川 甫 (伊賀市・名張市)	
	田崎 通雅 (尾鷲市・紀伊長島町・海山町)	福村 直人 (熊野市)
	岩本 直樹 (御浜町・紀宝町・鶴殿村・紀和町)	野村 俊也
調査協力員	井川 博文、久安 典之、北川 早苗、川本 玉真美、熊本 太郎、尾関 源太郎	

## ③ 事業概要

平成16～17年度の2ヶ年事業として実施した。

平成16年度は県内に所在する近代和風建築の所在調査(1次調査)を行いリスト化を図るとともに、主要な建築の詳細調査を行った。

平成17年度は主要建築の詳細調査及び平面図等の図化を行うとともに、報告書作成に向け、調査指導委員には「三重県の近代和風建築の概要と特色」に関する特論を、また調査員には主要建築にかかる「詳細調査建物解説」について、それぞれ報告をいただいた。

なお、これらの成果をまとめた『三重県近代和風総合調査報告』は、平成18年度に県事業として刊行の予定である。

## ④ 調査指導委員会等

第1回 指導委員会	平成16年12月9日
調査員会議	平成17年 1月6日・1月8日
第2回 指導委員会	平成17年 3月9日
第3回 指導委員会	平成18年 1月11日
第4回 指導委員会	平成18年 3月20日

## 3 伊勢神宮領農村文書調査 史料調査 [国庫1/2 1,500千円・県1/15 200千円・伊勢市 1,300千円]

### ① 調査趣旨

伊勢神宮領であった伊勢市の四郷地区の諸町には、総点数約15万点の古文書、古記録などが所蔵されている。これら四郷地区諸町の史料群は、伊勢神宮領の農村の村落構造、参宮客の受け入れ態勢、宇治会合という住民組織による行政支配、山田奉行や伊勢神宮との関係等を解明する上で重要なものである。しかし、保存環境が整っておらず、史料群の内容も明らかとなっていないため、早急に包括的な資料調査を行い資料の保存活用に資する。なお、三重県史編纂事業・伊勢市史編纂事業と分担・連携して調査を行う。

### ② 調査組織

[調査主体] 伊勢市

[指導委員]

上野 秀治	(皇學館大学教授)	茂木 陽一	(三重短期大学教授)
塚本 明	(三重大学助教授)	田浦 雅徳	(皇學館大学助教授)

伊藤 雅紀 (皇學館大学助手)  
 藤谷 彰 (三重県生活部県史編纂G)

岡 與一 (伊勢市文化財調査会会長)

[専門委員]

上野 秀治 (皇學館大学教授)  
 塚本 明 (三重大学助教授)  
 伊藤 雅紀 (皇學館大学助手)  
 川口 愛 (三重県史編纂室嘱託)  
 鈴木えりも (三重県史専門調査員)  
 門 暉代司 (本居宣長記念館館長)

茂木 陽一 (三重短期大学教授)  
 田浦 雅徳 (皇學館大学助教授)  
 上野 周子 (三重県史編纂室嘱託)  
 日野出 英彦 (三重県史専門調査員)  
 谷口 央 (日本学術振興会特別研究員)

[調査協力員]

千枝 大志、窪寺 恭秀、広瀬 久志、山本 梨加、土屋 千浩、石川 達也、山田 修史、石倉 みづき、  
 西村 有加、藤田 麻衣、南平 陽子、中川 亜紀、山下 太志、板倉啓太郎、西濱 広亮、長縄 智美、  
 杉本 喜一

③ 事業概要

平成15～19年度の5ヶ年事業として実施予定である。当該事業では主に楠部町・中村町・朝熊町の所蔵資料を対象とし、平成17年度は3町の調査を並行して行い、史料カードの作成、データ入力を行った。

④ 調査指導委員会

調査指導委員会 平成17年度 第1回 平成17年8月2日

4 埋蔵文化財緊急発掘調査等

(1) 斎宮跡発掘調査 [国庫1/2 10,650千円・三重県 10,650千円]

国史跡斎宮跡解明のために2地区860㎡の計画調査を実施した。また、これまでの調査成果を管理する、斎宮跡調査管理システムの運用を開始した。

次数	地区	面積㎡	現地調査期間	主要遺構・遺物
146	中垣内地区	630.0	H17.8.22～ H17.11.29	堀、掘立柱建物、堅穴住居、溝、井戸など・土師器、須恵器、灰釉陶器、縄文土器、弥生土器、陶磁器、鞆羽口、軒丸瓦など
148	西加座南地区	230.0	H17.8.2～ H17.12.16	古代官道の道路側溝、方格地割の溝、土坑など・土師器、須恵器、緑釉陶器、土馬など
計		860.0		

(2) 県営ほ場整備事業地内遺跡発掘調査

[農水商工部執行委任調査・埋蔵文化財センター 総事業費31,306千円うち農家負担分1,908千円]

国庫1/2 954千円・三重県 954千円]

事業名	遺跡名	所在地	面積㎡	調査費(千円)	現地調査期間
遺跡名	所在地	原因	期間	面積(㎡)	主要遺構・遺物
大木ノ輪遺跡	鈴鹿市上箕田町	経営体育成事業	H17.10.12～ H17.12.14	1,314.0	井戸・溝・土坑・ピット・水田 土師器・須恵器・山茶碗・井戸枠
下茅原遺跡他	松阪市茅原町	中山間地域総合整備事業	H17.6.1～ H17.8.23	1,832.0	ピット・土坑 土師器・山茶碗・鉄鍬
地藏前遺跡他	亀山市三寺町	経営体育成事業	整理		
有井遺跡他	伊賀市西明寺	経営体育成事業	整理		
下茅原遺跡他 (範囲確認)	松阪市茅原町	中山間地域総合整備事業	H17.5.23～ H17.5.24	136.0	遺構・遺物なし
計				3,282.0	

(3) 市町村遺跡発掘調査等

① いなべ市 市内遺跡発掘調査等 [国庫 1/2 1,000千円・県費 1/6 333千円・いなべ市 667千円]

平成16年度から平成20年度まで5ヶ年事業で町内遺跡の詳細分布調査を行う。各年度で順次、合併前の旧市町村の詳細分布を実施。

② 久留倍遺跡発掘調査等 [国庫1/2 1,000千円・県費1/6 333千円・四日市市 667千円]

久留倍遺跡の範囲確認調査を実施し、遺跡の広がりを確認する。

遺跡名	所在地	原因	期間	面積㎡	主要遺構・遺物
久留倍遺跡	四日市市大矢知町	学術調査等	H17.8.22～ H17.9.30	600.0	掘立柱建物・堅穴住居
計				600.0	

③ 伊勢国府ほか発掘調査等 [国庫 1/2 4,000千円・県費 1/6 666千円・鈴鹿市 3,334千円]

平成14年に伊勢国府として国史跡に指定された長者屋敷遺跡の計画調査の実施と、市内遺跡の試掘・本調査の実施により、その保護に努める。

伊勢国府

遺跡名	所在地	原因	期間	面積(㎡)	主要遺構・遺物	備考
長者屋敷遺跡	鈴鹿市広瀬町字丸内、 字西野	学術調査	H17.8.22～ H17.11.30	340.0	溝・瓦	方格地割の範囲確認調査
計				340.0		

市内重要遺跡

(範囲確認調査)

遺跡名	所在地	原因	期間	面積(㎡)	主要遺構・遺物
北長太遺跡	鈴鹿市長太新町	宅地造成	H17.4.13～ H17.4.14	84.0	遺構なし・遺物なし
上箕田遺跡	鈴鹿市上箕田	個人住宅	H17.5.9	8.0	遺構なし・遺物あり
西川遺跡	鈴鹿市郡山町字野口	宅地造成	H17.5.16	45.0	溝、柱穴・土師器、須恵器
神戸中学校遺跡	鈴鹿市神戸	個人住宅	H17.5.30	9.0	遺構なし・遺物なし
上箕田遺跡	鈴鹿市上箕田	個人住宅	H17.6.1	7.0	遺構あり・遺物あり
国分北遺跡	鈴鹿市国分町	個人住宅	H17.6.8	10.0	遺構あり・遺物あり
南原永I遺跡	鈴鹿市南若松町字南 原永	集合住宅	H17.6.24	20.0	遺構あり・遺物あり
岡田南遺跡	鈴鹿市岡田	集合住宅	H17.6.28	48.0	遺構あり・遺物あり
岸岡山III遺跡	鈴鹿市江島町	宅地造成	H17.6.30	5.0	遺構なし・遺物なし
竹野遺跡	鈴鹿市竹野	個人住宅	H17.7.20	10.0	遺構なし・遺物なし
平野遺跡	鈴鹿市平野町	個人住宅	H17.8.4	8.0	遺構なし・遺物なし
竹野遺跡	鈴鹿市竹野	集合住宅	H17.8.5	8.0	遺構あり・遺物なし
国府遺跡	鈴鹿市国府町	個人住宅	H17.8.5	7.0	遺構なし・遺物なし
平田遺跡	鈴鹿市弓削	宅地造成		78.0	遺構あり・遺物あり
西川遺跡、郡山野遺跡	鈴鹿市郡山町字野口	宅地造成	H17.10.11	95.0	遺構あり・遺物あり
西川遺跡	鈴鹿市郡山町字下北 野田	個人住宅	H17.10.11	43.0	遺構なし・遺物なし
岸岡山III遺跡	鈴鹿市江島町字雲雀 山	集合住宅		47.0	遺構なし・遺物なし

岡田南遺跡	鈴鹿市岡田	個人住宅	H17.11.7	12.0	遺構あり・遺物なし
寺山遺跡	鈴鹿市高岡町字寺山	福祉施設		54.0	遺構あり・遺物あり
狐穴遺跡	鈴鹿市西条	個人住宅	H18.2.6	5.0	遺構あり・遺物なし
稻荷山古墳	鈴鹿市石薬師町 2642-6	個人住宅		70.0	遺構あり・遺物あり
計				673.0	

(本調査実施分)

遺跡名	所在地	原因	期間	面積 (㎡)	主要遺構・遺物
平田遺跡(6次)	鈴鹿市平田本町	個人住宅	H17.4.11～ H17.4.28	105	掘立柱建物、土坑、溝・ 山茶椀、山皿
平田遺跡(7次)	鈴鹿市平田本町	個人住宅	H17.4.26～ H17.5.4	86	竪穴住居、掘立柱建 物、溝・土師器、須恵 器、灰釉陶器
平田遺跡(8次)	鈴鹿市平田本町	個人住宅	H17.6.17～ H17.7.5	222.0	竪穴住居、掘立柱建 物、溝・土師器、須恵 器、灰釉陶器、白磁、 山茶椀、山皿、瓦、鉄 製品
平田遺跡(10次)	鈴鹿市平田本町	個人住宅	H17.12.14～ H17.12.25	67.0	竪穴住居、掘立柱建 物・土師器、須恵器、 白磁、瓦
白鳥塚1号墳	鈴鹿市石薬師町字北 松塚	公園計画	H17.4.15～ H17.8.12	240.0	墳丘、溝、葺石・埴輪
計				720.0	

指導委員 八賀 晋 (三重大学名誉教授)  
 渡辺 寛 (皇學館大学文学部教授)  
 金田 章裕 (京都大学大学院文学研究科教授)  
 川越 俊一 (奈良文化財研究所)  
 高瀬 要一 (奈良文化財研究所)  
 和田 勝彦 (東京純心女子大学事務局長)  
 大場 範久 (鈴鹿市文化財調査会会長)

指導委員会議 平成17年11月8日

④ 市内遺跡発掘調査等 [国庫1/2 1,000千円・県費1/6 333千円・亀山市669千円]

平成17年度から平成21年度の5ヶ年事業で旧関町域の詳細分調査を行う。また、各種開発事業に伴う確認調査を実施した。

なお、事業地内が「鈴鹿の関」等重要遺跡や「伝統的建造物群保存地区」との重複の関係上指導委員会を設置した。

指導委員 八賀 晋 (三重大学名誉教授)  
 山中 章 (三重大学人文学部教授)  
 佐々木宣明 (亀山市文化財保護審議会委員長)  
 木崎 嘉秋 (亀山市文化財保護審議会委員)

指導委員会議 平成17年11月22日、平成18年3月1日



## (範囲確認調査)

遺跡名	所在地	原因	面積 (㎡)	主要遺構・遺物
大日森遺跡	龜山市関町中町	住宅建設	20.0	遺構・遺物ともなし
鈴鹿関推定域	龜山市関町木崎	住宅建設	65.0	遺構・遺物ともなし
御幣立遺跡	龜山市川崎町	宅地造成	35.0	遺構・遺物ともなし
計			120.0	

## ⑤ 村内遺跡発掘調査等 [国庫 1/2 1,500 千円・県費 1/6 500 千円・津市 1,000 千円]

多気地内の北畠氏関連遺跡の学術調査を行い、史跡指定にむけての基礎的データを収集した。

遺跡名	所在地	原因	期間	面積㎡	主要遺構・遺物
多気北畠氏遺跡第28次調査 (北畠氏館跡第13次)	津市美杉町上多 気字馬場	実態解明の学術調査	H18.2.6～ H18.3.15	37.0	石垣・土師器皿
計				37.0	

## ⑥ 市内遺跡発掘調査等 [国庫 1,750 千円・三重県 416 千円・松阪市 1,334 千円]

市内の重要遺跡の発掘調査および範囲確認調査を実施し、埋蔵文化財保護の基礎データを得た。

また、旧飯南町域の詳細分布調査を実施した。

## (範囲確認調査)

遺跡名	所在地	原因	期間	調査面積 ㎡	主要遺構・遺物
貝塚遺跡	松阪市久米町	宅地造成	H17.5.13	32.0	遺構・遺物なし
西肥留遺跡	松阪市肥留町	共同住宅	H17.12.20	48.0	遺構・遺物なし
大西代遺跡	松阪市中林町	宅地造成	H17.7.1	32.0	遺構・遺物あり
中世古遺跡	松阪市田原町	宅地造成	H17.4.15	150.0	遺構・遺物なし
天王山古墳群	松阪市豊原町	土砂採取	H17.5.12	16.0	遺構・遺物あり
天王山古墳群	松阪市豊原町	宅地造成	H17.5.12	48.0	遺構・遺物あり
久米南遺跡	松阪市塚本町	宅地造成	H17.5.12	16.0	遺構・遺物なし
松坂城跡	松阪市殿町	共同住宅	H17.7.10	16.0	遺構・遺物なし
上野垣内遺跡	松阪市嬉野島田	宅地造成	H17.7.28	16.0	遺構・遺物あり
北浦遺跡	松阪市嬉野算所町	その他の建物	H17.12.26	32.0	遺構・遺物あり
中林・中道遺跡	松阪市中道町	共同住宅	H17.10.15	16.0	遺構・遺物なし
伊勢寺遺跡	松阪市伊勢寺町	店舗	H18.2.3	42.0	遺物あり
松坂城下町遺跡	松阪市殿町	宅地造成	H18.2.1	36.0	遺構・遺物あり
小広遺跡	松阪市田村町	宅地造成	H17.7.10	46.0	遺構・遺物なし
出口遺跡	松阪市小阿坂町	店舗	H17.12.10	16.0	遺構・遺物なし
船江城跡	松阪市船江町	その他の建物	H17.8.1	16.0	遺構・遺物なし
上相田遺跡	松阪市伊勢寺町	その他の建物	H17.8.6	16.0	遺構・遺物なし
立野遺跡	松阪市立野町	その他の建物	H17.9.10	16.0	遺構・遺物なし
松坂城跡	松阪市殿町	共同住宅	H17.8.8	16.0	遺構・遺物なし
野田遺跡	松阪市嬉野野田町・嬉 野黒田町	宅地造成	H17.7.13	32.0	遺構・遺物なし
竜王野遺跡	松阪市嬉野須賀領町	宅地造成	H18.1.15	48.0	遺構・遺物なし
星合里中遺跡	松阪市星合町	宅地造成	H18.1.10	32.0	遺構・遺物なし

貝塚遺跡	松阪市久米町	宅地造成	H17.5.16	32.0	遺構・遺物なし
松本権現前遺跡	松阪市小船江町	店舗	H17.7.12	48.0	遺構・遺物なし
井之尻・長井遺跡	松阪市久米町	共同住宅	H17.11.16	32.0	遺構・遺物なし
中林・中道遺跡	松阪市中道町	学校	H17.4.4	80.0	遺構・遺物あり
南曾原遺跡	松阪市曾原町	宅地造成	H17.11.10	32.0	遺構・遺物なし
松本権現前遺跡	松阪市中林町	宅地造成	H17.11.16	46.0	遺構・遺物なし
小野江・甚目遺跡	松阪市小野江町	その他の建物	H18.2.7	46.0	遺構・遺物なし
西肥留遺跡	松阪市肥留町	宅地造成	H17.10.20	46.0	遺構・遺物あり
曾原遺跡	松阪市曾原町	その他の建物	H17.11.4	16.0	遺構・遺物あり
権現角遺跡	松阪市市場庄町	工場	H17.4.16	32.0	遺構・遺物なし
小野江・甚目遺跡	松阪市小野江町	宅地造成	H17.11.14	46.0	遺構・遺物なし
西肥留遺跡	松阪市肥留町	その他の建物	H17.10.15	32.0	遺構・遺物なし
古轡通り A 遺跡	松阪市早馬瀬町	その他の建物	H18.1.14	16.0	遺構・遺物なし
計				1,240.0	

⑦ 御館・柳原遺跡ほか発掘調査等 [国庫 1/2 1,000 千円・県費 1/6 333 千円・明和町 667 千円]

遺跡地内における個人住宅の申請に対応し、事前に地下遺構等の実態を把握することで、遺跡保護のデータを収集する。

遺跡名	所在地	原因	期間	面積㎡	主要遺構・遺物
齋宮跡 第 147-1 次調査	明和町齋宮字出在家	個人住宅	H17.6.9	3.0	遺構・遺物なし
齋宮跡 第 147-2 次調査	明和町齋宮字牛葉	個人住宅	H17.6.17	3.0	柱穴
齋宮跡 第 147-12 次調査	明和町齋宮	個人住宅	H17.10.26	3.3	遺構・遺物なし
齋宮跡 第 147-7 次調査	明和町齋宮	個人住宅	H17.11.7 ~ H 17.11.30	60.0	土坑・溝
齋宮跡 第 147-8 次調査	明和町齋宮字出在家	個人住宅等	H17.12.5~ H18.1.20	260.7	掘立柱建物・溝・柱穴
齋宮跡 第 147-13 次調査	明和町齋宮	個人住宅	H17.12.13	3.6	遺構・遺物なし
齋宮跡 第 147-10 次調査	明和町竹川	側溝工事	H18.2.15	0.6	柱穴
齋宮跡 第 147-14 次調査	明和町齋宮	個人住宅	H18.3.7	3.9	遺構・遺物なし
計				338.1	

## 5 民俗文化財の調査

春日神社の石取祭総合調査 [国庫 1/2 2,000 千円・県費 1/10 300 千円・桑名市 1,700 千円]

### ① 目的

三重県北勢部・岐阜県南部・愛知県西部にわたり広域に分布する石取祭或いは類似する曳山祭の中で、春日神社の石取祭がもつ独自性について、また近世から近現代を通じ社会や経済の中でどのような位置を占めていたかなどの観点から総合的に調査を行う。

### ② 事業内容

平成14年度から17年度にかけて春日神社の石取祭について総合的な調査を行うとともに、お囃子の体験学習会などの普及・伝承事業を合わせて行う。

### ③ 調査体制

#### [調査委員会]

中村 賢 (桑名市助役) 会長  
植木 行宣 (三重県文化財保護審議会委員・  
元京都学園大学教授) 副会長  
岡田 照子 (三重県文化財保護審議会委員・  
岐阜女子大学名誉教授)  
樋口 昭 (創造学園大学教授)  
鬼頭 秀明 (中京大学講師)  
野村 史隆 (桑名市文化財保護審議会委員)  
小津 嘉彦 (桑名市教育委員会教育長)  
望月 昌樹 (桑名市産業振興部長)  
椽尾 健三 (桑名市教育委員会教育部長)  
丹羽 千尋 (桑名市博物館長)  
有村 昭彦 (桑名市政策課政策員)  
不破 正人 (春日神社宮司)  
伊藤 正巳 (石取祭保存会会長・桑名宗社社頭)  
藤井 重信 (桑名宗社社頭)  
佐藤 茂夫 (桑名宗社社頭)  
伊藤 博章 (桑名宗社副社頭)

#### [調査団]

植木 行宣 (三重県文化財保護審議会委員・  
元京都学園大学教授) 団長  
樋口 昭 (創造学園大学教授) 副団長  
鬼頭 秀明 (中京大学講師) 副団長  
東條 寛 (四日市市市民文化課)  
日比野 晃 (中日本自動車短期大学教授)  
浦西 勉 (奈良県教育委員会文化財保存課)  
小川 雅生 (石取祭車研究者)  
関 孝夫 (民俗研究者)  
和田 光生 (大津市立歴史博物館学芸員)  
小西 恒典 (名古屋市博物館学芸員)  
橋本 章 (長浜城歴史博物館学芸員)  
増田 雄 (水口町自治体史編纂準備室調査員)  
鶴飼 均 (仏教大学非常勤講師)  
大西 稔子 (栗東歴史民俗博物館学芸員)  
岸本 誠司 (近畿大学非常勤講師)  
佐藤 直幸 (大体大浪商高校・大体大付属中学校講師)  
三国 信一 (亀山市歴史博物館学芸員)  
向田 明弘 (日吉町立資料館学芸員)  
入江 宣子 (福井県文化財保護審議会委員)  
田井 竜一 (京都市立芸術大学助教授)  
鈴木 由喜子 (京都女子大学非常勤講師)  
久志本 まどか (民俗研究者)  
水野 耕嗣 (国立岐阜工業高等専門学校教授)  
久保 智康 (京都国立博物館工芸室長)  
藤井 健三 (染織研究者)

### Ⅲ 文化財の保護事業

#### 1 県費補助事業（国庫補助事業分）

##### (1) 建造物保存修理事業

専修寺御影堂（専修寺・津市）〔S36. 6. 7指定〕

事業概要 全体計画 平成11年度から19年度まで専修寺御影堂の半解体修理。  
平成17年度事業 木工事・左官工事・建具工事・塗装工事・金具工事など

事業費 総事業費 2,950,000千円（平成11～19年度）  
平成17年度 280,000千円（国65% 182,000千円、県7.5% 21,000千円）

設計監理 財団法人文化財建造物保存技術協会  
工事請負 株式会社竹中工務店名古屋支社

指導委員  
鈴木 嘉吉（前奈良国立文化財研究所長） 金夢 潔（京都大学名誉教授）  
菅原 洋一（三重大学助教授） 平松 令三（前龍谷大学教授）

指導委員会  
平成17年9月22日

##### (2) 伝統的建造物群保存事業

亀山市関宿重要伝統的建造物群保存地区・保存修理（亀山市）〔S59. 12. 10選定〕

事業概要 亀山市関宿重要伝統的建造物群保存地区区内において、建造物等の保存のため修理工事。  
修理 11件（半解体修理 4件、部分修理 7件）

事業費 30,000千円（国50% 15,000千円、県10% 3,000千円）

設計監理 市教育委員会  
工事請負 地元建築会社等

##### (3) 美術工芸品保存修理事業

① 木造普賢菩薩坐像（普賢寺・多気町）〔T2. 8. 20指定〕

事業概要 殺虫、虫損等の充填、彩色補正・剥落止め等の修理を実施。

事業費 2,334千円（国85% 1,983千円、県10% 233千円）

工事請負 財団法人美術院

② 旧永島家襖絵（三重県）〔H10. 6. 30指定〕

事業概要 裏打ち打ち替え、下地骨・縁木新調、引手の調整等の修理を実施。

事業費 9,208千円（国50% 4,603千円）

修復受託 株式会社 文化財保存

##### (4) 建造物防災施設事業

神宮祭主職舎本館（旧慶光院客殿）（神宮・伊勢市）〔H14. 12. 26指定〕

事業概要 全体計画 平成17年度から19年度まで本館の防火設備工事。  
平成17年度事業 既存ポンプ小屋の解体、警報設備配線、消火設備配管等を実施。

事業費 総事業費 46,798千円（平成17～19年度）  
平成17年度 5,000千円（国50% 2,500千円、県10% 500千円）

工事監理 株式会社林廣伸建築事務所  
工事請請負 清水建設株式会社名古屋支店

(5) 重要無形文化財保持団体補助事業

伊勢型紙（伊勢型紙技術保存会・鈴鹿市）〔S30. 2. 15・平成5. 4. 15 認定〕

- 事業概要 技術錬磨のため復刻作品の作成や伝承者の養成のための研修会、関連産地の視察の実施、原材料（型地紙）や諸道具の確保を行い、技術の保存を図る。  
普及啓発のため、文化庁主催展覧会「日本の技と美」などに作品を出品。
- 事業費 7,000 千円（国定額（77%） 5,400 千円、県 10% 700 千円）

(6) 民俗文化財伝承・活用事業

① 上野天神祭のダンジリ行事（上野中町自治会・伊賀市）〔H14. 2. 12 指定〕

- 事業概要 中町の楼車印見送幕新調
- 事業費 5,400 千円（国 50% 2,700 千円、県 10% 540 千円）
- 工事請負 龍村美術織物販売

(7) 史跡等保存整備事業

① 史 伊勢国分寺跡 史跡等・登録記念物保存修理（鈴鹿市）〔T11. 10. 12 指定〕

- 事業概要 国史跡伊勢国分寺跡の整備実施計画策定のため主要伽藍の位置確認調査を行う。
- 17 年度事業 伽藍内の東側で 1,022 m<sup>2</sup>の発掘調査の結果、築地塀に囲まれ、南側に門を持つ南北 45 m×東西 30mの院を確認した。塔跡は発見できなかった。
- 事業費 2,000 千円（国 50% 1,000 千円、県 10% 200 千円）

指導委員

- |                    |                    |
|--------------------|--------------------|
| 八賀 晋（三重大学名誉教授）     | 渡辺 寛（皇學館大学教授）      |
| 高瀬 要一（奈良文化財研究所）    | 川越 俊一（奈良文化財研究所）    |
| 大場 範久（鈴鹿市文化財調査会会長） | 和田 勝彦（前四日市市立博物館館長） |
| 金田 章裕（京都大学大学院教授）   |                    |

指導委員会

平成 17 年 11 月 8 日

② 史 天白遺跡 史跡等・登録記念物保存修理（松阪市）〔H12. 4. 11 指定〕

- 事業概要 天白遺跡は縄文時代後期の配石遺構や祭祀遺物が確認された遺跡であり、整備を実施するための確認調査を行い、劣化石材の保存処理を行う。

- 17 年度事業 遺構確認調査（約 256 m<sup>2</sup>）、石材保存処理
- 事業費 3,000 千円（国 50% 1,500 千円、県 10% 300 千円）
- 各種調査 石材保存処理：株式会社アクト

指導委員

- |                         |              |
|-------------------------|--------------|
| 八賀 晋（三重大学名誉教授）          | 泉 拓良（京都大学教授） |
| 岡村 道雄（奈良文化財研究所平城宮跡調査部長） |              |

指導委員会

平成 17 年 12 月 2 日

③ 史 上野城跡 史跡等・登録記念物保存修理（伊賀市）〔S42. 12. 27 指定〕

- 事業概要 「史跡上野城跡保存整備（前期）実施計画」にもとづき、城代家老屋敷跡を中心に発掘調査等により遺構の解明を図り、その成果を踏まえて保存整備を進めることにより、文化財としての価値を顕在化し、活用を図る。

- 17 年度事業 史跡整備の基礎資料するため、城代家老屋敷跡表門西部約 80 m<sup>2</sup>と台所門付近約 110 m<sup>2</sup>の発掘調査および台所門西側・南側石垣の写真測量を実施した。
- 事業費 4,000 千円（国 50% 2,000 千円、県 10% 400 千円）
- 各種調査 石垣測量：空間文化開発機構

指導委員

八賀 晋 (三重大学名誉教授) 服部 英雄 (九州大学教授)  
高瀬 要一 (奈良文化財研究所) 増渕 徹 (京都橘女子大学助教授)  
菅原 洋一 (三重大学助教授) 藤田 達生 (三重大学教授)  
福井 健二 (上野市文化財専門委員)

指導委員会

平成 17 年 10 月 4 日・平成 17 年 12 月 21 日

- ④ 史 齋宮跡 史跡等・登録記念物保存修理 (明和町) [S54. 3. 27 指定]  
事業概要 史跡北東端に位置する、建物の残骸や基礎が残る旧陸軍施設跡を、『齋宮跡整備基本構想』にもとづく「集落地区整備ゾーン」の一部として整備する。  
17 年度事業 既存の建造物の撤去及び処分と雨水対策のための側溝 (北側は一部) を設置した。  
事業費 6,600 千円 (国 50% 3,300 千円、県 10% 660 千円)
- ⑤ 天 金生水沼沢植物群落 史跡等・登録記念物保存修理 (鈴鹿市) [S12. 4. 17 指定]  
事業概要 乾燥化が進行し、危機的な状況にある湿性植物群落を復元し、広く市民が観察できるような活用方法を図る。  
17 年度事業 井戸を掘削し、乾燥化した指定地に給水する。これにより湿性植物の回復を図る。  
事業費 7,000 千円 (国 50% 3,500 千円 県 6% 434 千円)  
調査指導員 武田明正 (前 三重大学生物資源学部教授)  
木本凱夫 (三重大学生物資源学部助教授)  
委員会 平成 17 年 5 月 2 日 清和公民館、平成 17 年 9 月 28 日 牧田会館、  
平成 18 年 3 月 2 日 鈴鹿市役所

(8) 史跡等買上げ事業

- ① 史 齋宮跡 史跡等買上げ (直接買上げ) (明和町) [S54. 3. 27 指定]  
事業概要 史跡齋宮跡の公有化 (昭和 54 年度～継続事業)  
17 年度事業 987 m<sup>2</sup> (4 筆) の買上  
事業費 28,806 千円 (国 80% 23,044 千円、県 15% 4,320 千円)
- ② 史 齋宮跡 史跡等買上げ (先行取得償還) (明和町) [S54. 3. 27 指定]  
事業概要 平成 12・13・14 年度先行取得による公有化にかかる起債の償還  
17 年度事業 平成 12・13・14 年度の償還分  
事業費 187,675 千円 (国 80% 150,138 千円、県 15% 28,150 千円)
- ③ 史 伊勢国府跡 史跡等買上げ (直接買上げ) (鈴鹿市) [H14.3.19 指定]  
事業概要 史跡伊勢国府跡のうち政庁の公有化  
17 年度事業 595 m<sup>2</sup> (2 筆) の買上  
事業費 5,700 千円 (国 80% 4,560 千円、県 10% 570 千円)

(9) 埋蔵文化財出土遺物保存処理事業

太岡寺古墳ほか (三重県)

事業概要 亀山市太岡寺古墳および鈴鹿市加和良古墳から出土の鉄製品の内、劣化が進みつつあるものについて保存科学的処理を施し、その恒久保存を図る。  
17 年度事業 大刀、直刀、長頸鏃、三角形鏃、鏃、馬具(辻金具、雲珠他)等 84 点の保存処理を実施。  
事業費 9,380 千円 (国 50% 4,690 千円、県 50% 4,690 千円)  
処理受託 財団法人元興寺文化財研究所

(10) 紹介・周知整備整理事業埋蔵文化財保存活用整備事業

17年度事業 三重県埋蔵文化財展では伊賀市に所在する石山古墳出土品の展示を実施した「石山古墳」展や「夏休み子ども展」等で、県内遺跡の発掘調査で出土した埋蔵文化財の展示事業や関連資料の配布、また講演会の開催などを通して文化財保護行政への理解を得ることを図る。

また、発掘調査によって出土した埋蔵文化財や関連資料を保管公開する施設として利用できるよう県有財産の有効利用を兼ね、既設県有施設を改修・整備する。

事業費 6,800千円（国 50% 3,400千円、県 50% 3,400千円）

(11) 天然記念物食害対策事業

カモシカ（宮川村、紀伊長島町、海山町、尾鷲市ほか）〔S30. 2. 15 指定〕

事業概要 カモシカ保護地域が設定されている市町村において、保護と食害対策のため保護柵を設置。

総事業費 25,084千円（国 2/3 16,722千円、県 1/6 3,119千円）

市町村名	事業費(千円)	箇所数	面積(ha)	柵総延長(m)	請負者
宮川村	11,550	6	5.59	3,031	宮川森林組合
紀伊長島町	3,390	2	3.14	1,493	森林組合おわせ
海山町	3,100	2	2.31	1,419	森林組合おわせ
尾鷲市	7,044	4	6.23	2,983	森林組合おわせ
合計	25,084	14	17.8	8,926	

(12) 天然記念物再生事業

ネコギギ〔S52. 7. 2 指定〕

総事業費 4,000千円（平成16年度～17年度継続事業）

17年度事業費 2,000千円（国 50% 1,000千円 県 50% 1,000千円）

事業の概要

絶滅に瀕している員弁川水系のネコギギ個体群の再生を図るため、同水系に残存しているネコギギの保護増殖を行う。

事業主体 三重県教育委員会

事業体制

委員会 天然記念物ネコギギ保護増殖指導委員会を設置し、保護増殖や再導入の方法について助言を得る

指導委員

名越 誠（三重県文化財保護審議会委員・奈良女子大学名誉教授）

森 誠一（岐阜経済大学教授）

萱場祐一（独立行政法人土木研究所 自然共生研究センター長）

原田泰志（三重大学生物資源学部教授）

渡辺勝敏（京都大学大学院理学研究科助教授）

保護増殖委託先

志摩マリンランド

指導委員会

平成17年6月2日 いなべ市北勢庁舎

平成18年2月9日 いなべ市北勢庁舎

## 2 県費補助事業（県単独事業分）

### (1) 建造物保存修理事業

- ① 白山比咩神社八幡社須賀ほか保存修理(白山比咩神社・白山町) [S32. 3. 29 指定]
- 事業概要 八幡社須賀社、祖霊社2棟などの破損化が進行、解体修理（平成15年度～）。  
17年度事業 解体工事、木工事、石工事など。  
事業費 11,180千円（県50% 5,590千円）  
設計監理 財団法人文化財建造物保存技術協会  
工事請負 株式会社中建築工務店
- ② 経蔵部分修理(寂照寺・伊勢市) [S27. 3. 13 指定]
- 事業概要 全体計画 平成16年度から19年度まで経蔵の半解体修理を行う。  
17年度事業 補修箇所解体工事。  
事業費 総事業費 47,056千円（平成16～19年度）  
平成17年度 7,620千円（県50% 3,796千円）  
工事監理 株式会社林廣伸建築事務所  
工事請負 株式会社廣垣工務店

### (2) 有形文化財保存修理事業

- 木造阿弥陀如来坐像部分修理(長久寺・大紀町) [S28. 5. 7 指定]
- 事業概要 本体・台座の劣化が進行、矧目解体等のうえ修理（平成16～17年度）。  
17年度事業 矧目緊結、漆箔補修、欠損部補修。  
事業費 2,926千円（県50% 1,462千円）  
工事請負 財団法人美術院

### (3) 史跡等保存整備事業

- ① 大日堂の五百羅漢 保存修理(菰野町竹成区) [S42. 2. 10 指定]
- 事業概要 史跡内に設置された469体の石製羅漢像について、クリーニング・強化材の塗布・破損部分の修復を行う。（平成14年度～22年度）  
17年度事業 60体の修理作業を行った。  
事業費 3,000千円（県50% 1,500千円）  
工事請負 株式会社 アクト
- ② 沼波弄山墓附沼波家墓所 保存修理(個人) [S12. 10. 13 指定]
- 事業概要 経年劣化した墓石について、クリーニング・強化材の塗布・破損部分の修復を行う。  
17年度事業 墓石6基の修理作業を行った。  
事業費 1,153,425円（県50% 576千円）  
工事請負 株式会社 アクト

### (4) 土地買い上げ事業

- 坂本古墳群土地買い上げ(明和町) [H16. 1. 19 指定]
- 事業概要 県史跡坂本古墳群の公有化  
17年度事業 385.08㎡（2筆）の買上  
事業費 6,934千円（県50% 3,467千円）

### (5) 斎宮跡体験学習施設維持管理

- いつきのみや歴史体験館・1/10 斎宮跡史跡全体模型維持管理費(明和町)
- 事業費 16,906千円（県16,339千円）



(6) 有形民俗文化財保存修理事業

- ① 春日神社雨乞願解大絵馬 (春日神社・伊賀市) [H11. 3. 17 指定]  
 事業概要 春日神社雨乞願解大絵馬のうち、高砂図1点の保存修理  
 事業費 630千円 (県50% 315千円)  
 工事請負 株式会社京都科学
- ② 南納屋町鯨船山車明神丸 (南納屋町・四日市市) [S31. 12. 5 指定]  
 事業概要 収蔵庫建設  
 事業費 3,200千円 (県50% 1,600千円)  
 工事請負 有限会社 建築工房やま和

3 世界遺産熊野古道保存管理事業

(1) 平成17年度事業概要

平成16年7月7日に世界遺産に登録された「紀伊山地の霊場と参詣道」が良好に保存管理されていくよう、文化庁および奈良・和歌山県や関係市町村と連携した取組を行った。主要事業としては、ユネスコ世界遺産委員会から提出が求められている『保存管理計画』の作成があげられる。

(2) 世界遺産「紀伊山地の霊場と参詣道」三県協議会

① 世界遺産「紀伊山地の霊場と参詣道」三県協議会の設立

「紀伊山地の霊場と参詣道」の世界遺産登録を受けて、従前の「世界遺産登録推進三県協議会」に代わり、三重・奈良・和歌山の三県が登録資産の保存と管理及び活用を推進するため、新たに『世界遺産「紀伊山地の霊場と参詣道」参詣協議会』(以下、三県協議会という)を設立した。三県協議会は、同設置要綱(平成17年5月19日施行)により、会長、副会長、委員及び監事をもって組織し、会長に和歌山県知事、副会長に奈良県知事と三重県知事の就任が互選された。その他、三重県における委員及び監事の構成は以下とおり。

副会長	委員			監事	
野呂昭彦 三重県知事	安田敏春 三重県教育長	浦中素史 三重県 地域振興部長	河上敢二 熊野市長	小倉 肇 紀伊長島町 教育長	前川耕一 三重県教育委員会 生涯学習分野総括室長

なお、三県協議会の事務局は和歌山県に置かれた。

② 三県協議会の開催

平成17年5月19日～20日の日程で高野山大師教会大講堂(和歌山県)を会場に開催された。議事は平成16年度の事業報告・決算・監査報告・新体制への移行(①による)にかかる議決、さらには平成17年度事業計画・予算案が協議された。事業計画としては、ユネスコ世界遺産委員会への提出が義務付けられている保存管理計画の作成、「保全状態の測定にかかる指標」の作成、世界遺産の保全と活用の取組を三県が連携して進めて行くことが確認された。

また、文化庁文化財部記念物課の本中主任文化財調査官による講演「世界遺産の現況としくみ」では、「紀伊山地の霊場と参詣道」の保存管理について、三県が連携して対処していくための組織運営体制確立の必要性が改めて説かれた。

平成17年度三県協議会決算

収入	支出	繰越金	収入のうち三重県負担額
13,486,331円	12,240,215円	1,356,777円	4,271,000円

③ 世界遺産「紀伊山地の霊場と参詣道」学術調査委員会

世界遺産「紀伊山地の霊場と参詣道」三県協議会の設置にともない、平成17年10月4日に『世界遺産「紀伊山地の霊場と参詣道」学術調査委員会』が設置された。委員会においては、新たに見直し作

業が完了した『「紀伊山地の霊場と参詣道」に関する包括的な保存管理計画』と三重県が作成した保存管理計画について、事務局及び各県担当者から趣旨及び内容の説明（保存管理計画については、(4)－①を参照）が行われ、了承された。

世界遺産「紀伊山地の霊場と参詣道」学術調査委員会の構成は、以下のとおり。

	所 属 ・ 職 名	氏 名	専 門 分 野
委員長	大阪府立弥生文化博物館長	金 関 恕	考古学
副委員長	奈良県文化財保護審議会会長	鈴木 嘉吉	日本建築史
委 員	帝塚山大学名誉教授	岩井 宏實	民俗学
委 員	三重大学人文学部名誉教授	酒井 一	歴史学
委 員	三重県文化財保護審議会会長	八賀 晋	考古学
委 員	京都橘大学文学部教授	増 淵 徹	古代史
委 員	高野山大学文学部教授	山 陰 加春夫	中世史

### (3) 県内の保存管理体制の整備

#### ① 三重県世界遺産保全推進協議会

三重県内においては、三県協議会と連携して熊野参詣道（伊勢路）の保存と活用に取り組むため、三重県教育長及び大紀町・紀北町・尾鷲市・熊野市・御浜町・紀宝町の教育長を委員とする「三重県世界遺産保全用推進協議会」を平成17年11月30日に発足させた。

また、史跡等の保護に当たっては本協議会の下に「三重県世界遺産活用協議会幹事会」を設置し、文化財保護法に基づく史跡等の保護に万全を期する体制を布いた。

#### ② 熊野古道の保全と活用にかかる連絡調整会議

三重県では、教育委員会及び関係各部署において、史跡等の保存管理及び世界遺産の管理運営に関する情報交換及び意見調整を定期的に行うため、平成16年7月27日に「熊野古道の保全と活用にかかる連絡調整会議」を設置している。

また、三重県・市町村及び地域で実施している諸活動は、平成15年3月31日に産学官民が一体となってまとめた行動計画書「熊野古道アクションプログラム」により、世界遺産の保全と活用の進行管理が継続的に行われている。

### (4) 保存事業

#### ① 世界遺産「紀伊山地の霊場と参詣道」保存管理計画の策定

平成16年7月7日に「紀伊山地の霊場と参詣道」が世界遺産に登録された際、ユネスコ世界遺産委員会から保存管理計画の詳細内容の追加情報が求められるとともに、保存管理体制の整備について勧告があった。この勧告に基づき、世界遺産全体の「包括的保存管理計画」のみならず、三重県・奈良県・和歌山県の三県の「保存管理計画」を文化庁の指導の下に見直し、各県に所在する各史跡等の保存管理計画として「世界遺産保存管理計画」（分冊1～3）を策定した。さらに県の統括的な支援のもとに、各資産を管理する市町は、個別の史跡等の具体的な保存管理の方法を再整理して、各史跡等の「保存管理計画」の策定を完了している。

#### ② 世界遺産の「保全状態の測定にかかる指標」（モニタリング調査）

ユネスコ世界遺産委員会は、世界遺産一覧表に登録された遺産の世界遺産としての価値を維持するため、各世界遺産条約締結国が自国に所在する世界遺産の保全状態等について定期的に報告を行うことを、第22回世界遺産委員会（H10）において採択している。

これは、世界遺産条約第29条に基づき、世界遺産を保有する国が、世界遺産条約を適用するためにとった立法措置、行政措置や他の行動に関する定期報告を6年毎に提出するもので、「紀伊山地の霊場と参詣道」については推薦後から平成19年12月末までの期間が対象となっている。

平成17年度は、文化庁より指示のあった報告様式「保全状態の測定にかかる指標」に基づき、各関係市町村教育委員会を支援し、(a)世界遺産登録推薦後（平成15年1月）～平成15年12月末、(b)

平成16年1月～同年12月末、(c)平成17年1月～同年12月末までの集約を完了した。また、三重県教育委員会も県が実施した関係事業等にかかる報告を同3ヶ年に分けてまとめた。

なお、世界遺産委員会へ提出する報告書及び提出時期は下記のとおりである。

《報告書》

- ・セクションⅠ「締約国における世界遺産条約の適用」  
セクションⅡの報告をもとに国（文化庁）が作成する。
- ・セクションⅡ「特定の世界遺産物件の保全状態」  
世界遺産を管理する関係府県が、市町及び団体等との協働により作成する。

《対象期間》

登録推薦後（平成15年1月～平成19年12月末）

《提出期限》

- ・第1回提出／平成20年2月末日  
「セクションⅡ」の報告書の原案（和文）、「保全状態の測定にかかる指標」等
- ・第2回提出／平成20年4月末日  
「セクションⅡ」の報告書の原案（和文）、「保全状態の測定にかかる指標」等
- ・第3回提出／平成20年7月末日  
「セクションⅡ」の提出文書（英文）、「保全状態の測定にかかる指標」（英訳不要）等

③ 管理団体指定申請と告示

史跡 熊野参詣道（伊勢路）の指定範囲内に民有地が存在する市町（紀北町、尾鷲市、熊野市）における、文化財保護法に基づく管理団体の指定申請について、文化庁との調整のもと関係する市町を支援した。

管理団体指定については、官報（平成18年3月10日付け第4294号）により告示されている。

(5) 活用事業

① 熊野街道歴史の道整備活用計画（改訂版）等の作成

三重県教育委員会では、『三重県歴史の道・整備活用総合計画Ⅰ～熊野街道・和歌山街道・伊勢本街道』（平成9年度）をふまえて、『熊野街道歴史の道整備活用計画』と『同付図』（平成14年度）を策定したが、「紀伊山地の霊場と参詣道」の世界遺産登録を経て、街道が通る市町より「整備を実施するにあたり、より具体性を加味した統一性のある整備方針」の提示が望まれてきたため、熊野街道を核とした広域圏における文化財の保存と活用の推進に資する改訂版を作成した。

② ネットDE研修

熊野参詣道（伊勢路）は、世界遺産登録前後の様々な取り組みにより、県民への普及が図られてきているが、人類の遺産として永続的に継承していくためには、次世代を担う児童・生徒への普及・啓発の推進が、きわめて重要である。このため教育現場における文化遺産伝承を推進するため教職員を対象とした事業の開催が急務となった。そこで、研修分野の研修指導室との連携により、教職員を対象とした研修システム「ネットDE研修」を活用したコンテンツの制作を行った。

- ・テーマ／人はなぜ熊野にあこがれるのか ～熊野古道の歴史と文化～
- ・講師／小倉 肇〔日本児童文学者協会会員〕
- ・内容／a 脚光を浴びてきた「熊野古道」  
b 熊野三山の成立と熊野信仰の隆盛  
c 伊勢路（東熊野街道）について  
d 大いなるものを体感できる信仰の道

③ 「紀伊山地の霊場と参詣道」ニコスカードを発行

日本信販との連携による「紀伊山地の霊場と参詣道ニコスカード」の発行は、利用金額の一部が三県協議会に入金されることになり、同資産の保全・管理に活用されている。平成17年度は、110,609

円の寄付金収入となった。

- ④ 「紀伊山地の霊場と参詣道」シンボルマークの使用届出の受理  
「紀伊山地の霊場と参詣道」シンボルマークの使用については、使用届出書の提出を必要としており、世界遺産「紀伊山地の霊場と参詣道」三県協議会名での届出受領書を発行している。  
なお、平成17年度の届出受領書の発行は12件で、内訳は以下のとおり。  
刊行物（旅行パンフレット等）：5件 新聞掲載：2件 ホームページ等：1件  
道路標識等：1件 その他：3件

#### 4 ふるさと文化再興事業

##### (1) 目的

各地域で培われた伝統文化の活性化を目的とする事業で、各地の祭礼習俗、民俗芸能、伝統工芸技術等の無形の文化財保存団体に対し、「三重県志摩南紀地域伝統文化伝承事業マスタープラン」に定めるところの「拠点内地域」と「分野別地域」とに分け、伝承用の映像記録の作成や祭礼用具等の修理を援助していくものである。

##### (2) 事業内容

[拠点内地域] (志摩南紀地域)

- ・二木島祭 映像記録の作成

援助金 7,985千円

制作会社 有限会社 海プロダクション

指導委員 植木 行宣（三重県文化財保護審議会委員・前京都学園大学教授）・櫻井 治男（皇學館大学教授）・野村 史隆（鳥羽市教育委員会文化財専門員）

- ・古和浦山の神 映像記録の作成

援助金 3,990千円

制作会社 三重テレビエンタープライズ株式会社

指導委員 植木 行宣（三重県文化財保護審議会委員・前京都学園大学教授）・岡田 照子（三重県文化財保護審議会委員・岐阜女子大学名誉教授）・鬼頭 秀明（愛知県文化財保護審議会委員・中京大学講師）

#### 5 民間等による助成

民間団体による文化財保護助成事業について、市町村教育委員会の推薦を受けた文化財を推薦し、次の団体が助成を受けた。

- (1) 文化財保護のための事業（財団法人 文化財保護・芸術研究助成財団）

白山比咩神社 八幡社・須賀社・祖霊社の修理（白山町） 助成額 1,000千円

- (2) 地域の伝統文化助成（財団法人 明治安田生命クオリティオブライフ文化財団）

白塚通夜講 和讃見台・肩衣購入（津市） 助成額 550千円

## IV 文化財の管理・普及

### 1 登録審査

#### (1) 銃砲刀剣類登録審査会

・目的

銃砲刀剣類所持等取締法の定めるところにより、美術品もしくは骨董品として価値のある火縄式銃砲等の古式銃砲又は美術品として価値のある刀剣類を審査のうえ登録する。

・開催期日

4/19 県津庁舎会議室                      5/10 県熊野庁舎会議室                      6/14 県鈴鹿庁舎会議室  
7/12 県伊勢庁舎会議室                      10/18 県津庁舎会議室                      12/13 県伊賀庁舎会議室  
2/14 県松阪庁舎会議室

・新規登録 刀剣類 243件 銃砲類 13件 登録件数累計 51,013件

・登録証再交付 刀剣類 17件 銃砲類 1件

・製作承認 刀剣類 0件 (新規内数)

・所有者変更 刀剣類 428件 銃砲類 24件

・登録審査委員

福井 款彦 (日本美術刀剣保存協会 三重県副支部長)

早川 繁一 (日本美術刀剣保存協会 三重県支部長)

東世古晃弘 (日本美術刀剣保存協会 三重県支部)

東 敏平 (日本美術刀剣保存協会 三重県支部)

菊本 和男 (元三重県警警察官)

#### (2) 三重県天然記念物紀州犬登録審査会

・目的

天然記念物紀州犬の保存を図り、その繁殖を助長するため、審査会を経て、保存の必要を認めた紀州犬を優良紀州犬として、県教育委員会に備える紀州犬台帳に登録する。

・日時 平成17年5月15日(日) 9:00~12:00

・場所 三重県営サンアリーナ C駐車場北側 (伊勢市朝熊町字鴨谷4383-4)

・審査員 中野 利久 ((社) 日本犬保存会副会長・同顧問審査員)

秦 正武 ((社) 日本犬保存会参与審査員・同前三重支部長)

久保 隆 ((社) 日本犬保存会審査員・同三重支部長)

・登録日本犬

登録日	番号	犬名	性	所有者住所
H17.7.10	726	美香	雌	熊野市井戸町
H17.7.10	727	優里	雌	南牟婁郡鵜殿村
H17.7.10	728	熊野乃姫桜	雌	鈴鹿市国府町
H17.7.10	729	里海姫	雌	熊野市二木島町
H17.7.10	730	照櫻	雌	鳥羽市大明西町
H17.7.10	731	雪の大台	雄	度会郡二見町
H17.7.10	732	三紀女	雌	度会郡二見町
H17.7.10	733	斉の白雪	雌	度会郡御園村
H17.7.10	734	一志の祐仙	雄	一志郡白山町
H17.7.10	735	仁の花姫	雌	鈴鹿市安塚町
H17.7.10	736	海斗	雄	度会郡二見町

### (3) 三重県天然記念物日本鶏登録審査会

・目的

天然記念物日本鶏の保存を図り、その繁殖を助長するため、審査会の審査を経て、保存の必要を認めた日本鶏を優良日本鶏として、県教育委員会に備える日本鶏台帳に登録する。

・日時 平成17年5月22日(日) 9:00~14:30

・場所 斎宮歴史博物館駐車場東側(多気郡明和町竹川503番地)

・審査員 大川 一彦(全国日本鶏保存会副審査員・天然記念物三重県日本鶏保存会事務局長)

河村 逸彦(全国日本鶏保存会参与・同審査員)

富田 靖男(元三重県立博物館長)

萬野 利亮(全国日本鶏保存会会員・三重県日本鶏保存会審査員)

佐々木健二(三重県科学技術振興センター畜産研究部研究員)

・登録日本鶏

登録日	番号	鶏種	内種	性	所有者住所
H17.7.1	933	地鶏	狸々種	番	度会郡玉城町
H17.7.1	934	河内奴		番	度会郡玉城町
H17.7.1	935	地鶏	狸々種	番	度会郡玉城町
H17.7.1	936	河内奴		番	伊勢市東大淀町
H17.7.1	937	地鶏	狸々種	番	伊勢市東大淀町
H17.7.1	938	小国鶏	白藤種	雄	度会郡二見町

## 2 文化財の管理

### (1) 文化財パトロール

・事業の概要 県下における指定文化財及び埋蔵文化財包蔵地の管理、保存状況を把握し、適切な処置を講じて文化財保護に万全を期するために、三重県文化財保護指導委員を任命して巡視活動等を行っている。巡視活動の報告は各教育事務所において毎月まとめ、文化財保護室へ報告されるとともに写しが当該市町村教育委員会に送付され、行政対応を行っている。

・巡視報告 各調査員による巡視活動の結果は次掲のA表のとおりである。その中で特に指摘のあったものをB表に示した。種別については「建：建造物」「彫：彫刻」「絵文：絵画文書」「考：考古資料」「有民：有形民俗文化財」「史：史跡」「天：天然記念物」「埋：埋蔵文化財」と略記した。

A：パトロール実施状況一覧

地区	市町村	建造物	彫刻	絵画文書	考古	民俗	史跡	天然記念物	埋蔵	計
北勢	桑名市		1				1	2	25	29
	木曾岬町								7	7
	東員町							1	36	37
	いなべ市						28	19		49
	四日市市	2						2		2
	菰野町									0
	朝日町									0
	川越町									0
	鈴鹿市	4	12			1	8	9	7	41
	亀山市	5	4				6	16	3	34

地区	市町村	建造物	彫刻	絵画 文書	考古	民俗	史跡	天然記念物	埋蔵	計
中勢	津市☆								48	48
	河芸町☆								17	17
	芸濃町☆							2	221	223
	美里村☆						5		108	113
	安濃町☆								341	341
	久居市☆						4		311	315
	香良洲町☆								2	2
	一志町☆							2	3	5
	白山町☆									0
	美杉村☆							13	6	19
松阪	松阪市	16	2					13	54	85
	多気町★	2						2	26	30
	明和町							1	22	23
	大台町■								36	36
	勢和村★								9	9
	宮川村■							3	12	15
南勢志摩	伊勢市○	3						3	96	102
	玉城町								40	40
	二見町○								13	13
	小俣町○									0
	南勢町●							3	23	26
	南島町●							2	7	9
	大紀町	1						2	13	16
	度会町							2	24	26
	御薮村○								2	2
	鳥羽市	4					5	3	5	17
志摩市	1	3					1	26	31	
上野	名張市							4	3	7
	伊賀市						8	13	54	75
尾鷲	尾鷲市			1		3	5	3	14	26
	紀伊長島町△						1	1	12	14
	海山町△						2	1	10	13
熊野	熊野市◇						8	5	18	31
	御浜町						2	5	2	9
	紀宝町◆							2		2
	紀和町◇							2	1	3
	鵜殿村◆									0
計		38	22	1	0	4	83	137	1657	1942

- 印は、17年10月1日に合併して南伊勢町となりました。
- △印は、17年10月11日に合併して紀北町となりました。
- 印は、17年11月1日に合併して伊勢市となりました。
- ◇印は、17年11月1日に合併して熊野市となりました。
- ☆印は、18年1月1日に合併して津市となりました。
- ★印は、18年1月1日に合併して多気町となりました。
- 印は、18年1月10日に合併して大台町となりました。
- ◆印は、18年1月10日に合併して紀宝町となりました。

B：巡視報告で指摘等のあったもの

市町村	文化財の名称	指摘事項
桑名市	長島城跡	本丸跡に中学校の校舎が建てかえられている。
いなべ市	下小原古墳群	宅地開発の予定をさく。
いなべ市	宮山遺跡	工場の倉庫造設予定をさく。
亀山市	鈴鹿峠の鏡石	説明板、案内板が修理されていた。看板近くの枯れ木の上部が危険である。
亀山市	鈴鹿峠の鏡石	看板近くの枯れ木の上部が危険である。
亀山市	宗英寺のイチョウ	ヒサカキらしい種が枝の付け根付近から生えている。
亀山市	野登山のブナ林	錆びた鉄柱があるが説明板は見あたらなかった。
亀山市	野登山のブナ林	参道に植樹、許可の要否。
亀山市	野登山のブナ林	沢までの途中の標示欠損。
鈴鹿市	法雲寺 木造薬師如来坐像	右手金箔の剥離激しい。螺髪に欠けあり。
鈴鹿市	南陽寺	本堂の傷みが激しい。
鈴鹿市	太子寺 木造善然上人坐像	台座に亀裂。
鈴鹿市	龍光寺 木造阿彌陀如来立像	白毫欠失、指・その他の欠損あり。
鈴鹿市	峯城跡	道路整備、案内板、説明板の設置が望まれる。
津市	貝石山洞穴上	樹木の根が被覆
津市	日神不動院のオハツキイチョウ	場所がわかりにくい。看板の必要性あり。
津市	新福院のケヤキ	枯損があり落下の危険がある。
津市	東平寺のシノキ樹叢	場所がわかりにくい。看板の必要性あり。
津市	遺跡番号について	合併後の遺跡番号の付け方を教えてほしい。
津市	池の谷古墳	草木繁茂著しい、草刈りの必要性あり。
津市	八乳合古墳群3号墳	墳丘裾部が工事されている。
一志町	矢頭の大スギ	折れた枝がぶらさがっている。
一志町	矢頭の大スギ	根本のサカキがスギに影響を与えるのでは。
一志町	矢頭の大スギ	キャンプに来る車が根本を踏むため根張りに片寄りが生じる可能性がある
美杉村	日神不動院のオハツキイチョウ	本年はオハツキ状態がほとんど見あたらぬ。
多気町	宮ノ前遺跡	護岸工事が進行中である。
多気町	小柳浦A遺跡	遺跡西側が製茶工場になっていた。
多気町	笠松遺跡	遺跡南側が資材置き場になっていた。
多気町	大間広遺跡	遺跡西側が介護施設になっていた。
多気町	中ノ広口遺跡	遺跡南東部が資材置き場になっていた。
多気町	町内遺跡	町内遺跡の詳細分布調査を願いたい。
松阪市	堀木遺跡	捕場整備が進行し、様変わりしている。
松阪市	下の宮遺跡	民家が建っている。
松阪市	新殿木戸遺跡	建設会社の作業所が建っている。
松阪市	田高田遺跡	施設建設につき遺跡東側が破壊
松阪市	下林遺跡	作業小屋建設のため遺跡の西半分が崩壊
松阪市	月出の中央構造線	上部ネットに土砂がたまっている。
松阪市	月出の中央構造線	見学用手すりも壊れている。
松阪市	薬師寺本堂	本堂の瓦の釘が抜けかかっている 他。



市町村	文化財の名称	指摘事項
松阪市	甘棠亭	西側の軒の樋がない。
松阪市	真盛上人供養塔	コンクリートのひび割れがひどい。
松阪市	竜泉寺山門	正面右の袖壁塀の損傷が激しい。
松阪市	伊勢寺遺跡	重機により畑が掘り返されており土器の破片が散布している。
松阪市	丸野遺跡	土盛り工事が行われている。
明和町	齋宮のハナショウブ群落	雑草が多くハナショウブの生育が悪く株が減少している。
明和町	北野遺跡	遺跡の西中央部で住宅地の造成が行われている。
明和町	大道A遺跡	遺跡範囲内で住宅の新築工事中である。
明和町	田家頭遺跡	遺跡範囲内で住宅や工場が建設されている。
玉城町	蚊山遺跡	遺跡の南中央部に工場がつけられている。
玉城町	上ノ山遺跡	遺跡の北東端に住宅が建設されている。
玉城町	カリコ遺跡	遺跡の南中央部にアパートがつけられている。
宮川村	不動前遺跡	北端部で建物の基礎工事が進行中。
鳥羽市	大村島集落跡	この遺跡を台帳に登録し、結果を知らせてほしい。
度会町	小川郷の火打石	記念物の所在が不明確である。入山の入り口が示されていない。破損あり。
南伊勢町	細谷暖地性シダ群落	稀少なシダ植物はみられない。
南伊勢町	南伊勢町	南伊勢町でのパトロール員の増員の必要性がある。
南伊勢町	道方の浮島	放流されたカモや鯉が希少な水草を食べてしまう。
南伊勢町	野見坂の地層褶曲	標注や案内板が必要である。
志摩市	大井の浜遺跡	包含層が浸食されている。
志摩市	切間A遺跡	台風により大きく浸食された。
志摩市	切間B遺跡	波食による破壊が進行している。
志摩市	宇気比神社樹叢	森の麓で工事が行われる。
大紀町	七保のオハツキイチョウ	指定の理由である「おはつき」がみられない。
大紀町	野手遺跡	砂利採取中である。
大紀町	錦地区の遺跡	簡単な歴史地図か案内板の設置が必要である。
伊賀市	高倉神社のシブナシガヤ	標注の文字が薄れて解読できない。
伊賀市	高倉神社のシブナシガヤ	幹の枯損が進行している。
伊賀市	花垣のヤエザクラ	幹の枯損が進行している。
伊賀市	夏見地区の古墳	造成により消滅
伊賀市	島ヶ原奥村光仙寺	印塔不明
伊賀市	野木古墳	重機が土砂を採掘している古墳が崩壊する可能性がある。
尾鷲市	九木神社社叢	説明板の文字が判読不能である。樹木伐採の跡あり。
尾鷲市	熊野参詣道 八鬼山	落書きに対し、登坂者から不満の声がある。十五郎茶屋跡より上方手摺・足場不調
尾鷲市	熊野参詣道 八鬼山(荒神堂)	荒れはてている。
尾鷲市	飛鳥神社樹叢	南北側クスノキとスギの高木の先が枯死している。
尾鷲市	矢ノ川陰谷樹叢	標柱が腐朽している。
尾鷲市	馬越峠	尾鷲側で流水による石畳のめくれあり、危険。
紀北町	馬越峠	夜泣き地蔵上で伐倒した材木が放置されている。

市町村	文化財の名称	指摘事項
紀北町	ツヅラト峠	道が少し崩壊している。
紀北町	島勝神社樹叢	クスノキ高木の先が枯死が目立つ。
紀北町	豊浦神社社叢	カゴノキの枯損が目立つ。
紀北町	仏光寺津波碑	説明板が設置されていない。
紀北町	長島城跡	五輪塔、不動堂が破損
熊野市	鬼ヶ城	木喰岩の階段上部の歩道上に落石があり通行不能。撤去の必要あり。注意書きの脱落。手すりの破損。
熊野市	循ヶ崎	注意書きの残骸が見苦しい。
熊野市	徳司神社樹叢	木製の標柱が昨年腐朽
熊野市	大丹倉	大丹倉の近くに説明板がない。
熊野市	仲の茶屋遺跡	建物が増え保存状態が良くない。
御浜町	神木のイヌマキ	枝の先端が一部枯れている。一部主枝折れて危険。
御浜町	市木のイブキ	説明板の塗装が剥がれている。下枝が数本枯損している。

(三重県文化財保護指導委員)

<p><b>北勢教育事務所管内</b></p> <p>清水弘之 (大安中) 渡辺尚登 (桑名高) 三枝義久 (四日市南高) 浅尾 悟 (創徳中) 川添 護 (桑名高) 桐生定巳 (四日市市少年自然の家) 鈴木伸治 (飯野高) 嶋村明彦 (亀山市教委) 采尺真澄 (高田短期大学)</p>	<p><b>中勢教育事務所管内</b></p> <p>本堂弘之 (明小) 浅生悦生 (橋南公民館) 新田 洋 (松阪市) 下村純也 (久居西中) 西川浩之 (ふれあい作業所) 大城哲也 (文建協)</p>	<p><b>松阪教育事務所管内</b></p> <p>榎本義護 奥野 実 (港中) 増田安生 (中部中) 三井博之 高松隆吉 (自営) 松月久和 藤田直信 (松阪市)</p>
<p><b>南勢志摩教育事務所管内</b></p> <p>大西素行 村上喜雄 田村陽一 (宇治山田高) 奥 義次 (埋文センター) 北畠充生 (大内山小) 橋本 清 (伊勢高) 坂部元宏 岡 與一 松月久和 藤田直信 (松阪市)</p>	<p><b>上野教育事務所管内</b></p> <p>寺岡光三 (森精機製作所) 市田進一 水口昌也 (鳥ヶ原中) 松月茂明 北村淳一 (京大院生) 杉澤 学 (奈良女子大文学部附属小) 滝井利彰 (タック設計室) 瀧川和也 (生活部県史編纂G)</p>	<p><b>尾鷲教育事務所管内</b></p> <p>津田雄一郎 (志子小) 山本和彦 (尾鷲高) 田崎通雅 (尾鷲市立中央公民館郷土室) 吉田金好</p> <p><b>熊野教育事務所管内</b></p> <p>福村直人 (小阪小) 林 伸行 岩本直樹 (成川小学校) 花尻 薫</p>

## (2) 文化財保護にかかる会議

### ① 三重県文化財保護連絡会議・三重県文化財保護指導委員会

県内における指定文化財及び埋蔵文化財などの保護行政を一層充実させるため、市町文化財保護行政担当者、並びに県文化財保護指導委員との打ち合わせ及び協議を実施した。

地 区	開 催 日 時	場 所
北勢・中勢・伊賀	平成 17 年 7 月 4 日 (月) 13:30~16:45	県庁庁舎 大会議室
松阪・南勢志摩	平成 17 年 7 月 8 日 (金) 13:30~16:45	県松阪庁舎 大会議室
尾鷲・熊野	平成 17 年 7 月 13 日 (水) 13:30~16:45	県熊野庁舎 大会議室B

- ・ 内 容 平成 17 年度文化財保護事業の概要  
指定文化財に関する事務手続きなどについて  
開発事業と埋蔵文化財保護について  
文化財保護法の改正について  
補助事業について  
文化財巡視等の実施について
- ・ 出席者 市町教育委員会文化財保護担当者・三重県文化財保護指導委員

### ② オオサンショウウオ保護連絡会議

- ・ 目 的  
オオサンショウウオの保護管理について、県関係部局および関係市町に周知するとともに、研究者からの助言を得て保護管理についての情報を共有する
- ・ 日 時 平成 18 年 1 月 27 日 (金) 13:30~16:00
- ・ 場 所 名張公民館 本館 2F 第 1・第 2 会議室 名張市上八町 1321-1
- ・ 内 容 ① 研究協議「オオサンショウウオの保全のあり方～三重県の課題～」  
京都大学大学院 人間・環境学研究科 教授 松井正文 氏  
② 平成 17 年度オオサンショウウオ保全対策について  
伊賀建設部、伊賀農政商工部、久居建設部、川上ダム建設所の事例について  
③ 報告「オオサンショウウオ人工巣穴の課題」－自然巣穴との比較・検討－  
三重大学生物資源学部 共生環境学科 環境解析学研究室 谷口真理さん
- ・ 指導委員 松井正文 (京都大学大学院 人間・環境学研究科 教授)  
富田靖男 (元三重県立博物館長)  
松月茂明 (元日本サンショウウオセンター 所長)  
清水善吉 (三重県環境森林部 主幹)
- ・ 参加者 26 名

(3) 発掘調査届・通知等

文化財保護法の規定により、埋蔵文化財包蔵地の発掘（土木工事等）に対しては、通知・届出をおこなうことが義務づけられている。平成17年4月から18年3月までに処理を行った当該通知・届出は以下のとおりである。

	93条												94条										92条	99条	合計		
	住宅	個人住宅	工場	店舗	住宅兼	その他建物	宅地造成	土地区画整理	公園造成	ガス等	土砂採取	その他開発	計	道路	河川	港湾	学校	その他建物	公園造成	ガス等	農業関係	その他開発				保存目的	計
桑名市	2	26	2	1	0	4	6	0	0	0	0	1	42	2	1	0	0	0	0	0	0	0	0	3		9	54
木曾岬町													0											0			0
東員町													0											0			0
いなべ市	0	1	1	0	0	1	2	0	0	0	0	1	6	0	0	0	0	0	0	0	0	0	0	0			6
四日市市	9	16	0	3	0	2	6	0	0	5	0	16	57	0	0	0	0	0	0	0	0	0	0	0	1	4	62
菰野町													0											0			0
朝日町													0	0	0	0	0	0	0	0	0	0	0	0	3		3
川越町													0											0			0
鈴鹿市	23	51	0	1	0	15	7	1	0	0	1	2	101	4	0	0	0	2	0	0	5	5	0	16	13		130
亀山市	0	0	0	0	0	0	2	0	0	0	0	0	2	0	0	0	0	0	0	0	0	0	0	0	1		3
津市	3	12	0	0	2	1	2	0	0	32	0	2	54	3	0	0	0	1	0	0	0	0	0	4	3		61
※注1																											
松阪市	0	36	1	4	3	20	21	0	0	0	3	0	88	1	1	0	1	1	1	0	0	0	0	5	7		100
多気町																											
※注2	1	1	0	0	0	0	0	0	0	0	0	0	2	0	0	0	0	0	0	0	0	0	0	0			2
明和町													0	0	0	0	0	0	0	0	0	0	0	0			0
大台町													0											0			0
※注3																											
伊勢市	0	0	0	0	0	2	0	0	0	0	0	0	2	0	0	0	0	0	0	0	0	0	1	1			3
※注4																											
玉城町													0	0	0	0	0	0	0	0	0	0	0	0			0
度会町													0	0										0			0
大紀町													0	0										0			0
南伊勢町													0											0			0
※注5																											
鳥羽市	0	0	0	0	0	0	0	0	1	0	0	0	1	0	0	0	0	0	0	0	0	0	0	0			1
志摩市	0	0	0	0	0	0	0	0	0	0	0	1	1	0	0	0	0	0	1	0	0	1	0	2	1		4
伊賀市	0	0	1	0	0	1	1	0	0	0	0	0	3	1	0	0	1	0	0	0	0	1	0	3	1		7
名張市													0											0			0
尾鷲市													0											0			0
紀北町													0											0			0
※注6																											
熊野市													0											0			0
※注7																											
御浜町													0											0			0
紀宝町													0											0			0
※注8																											
三重県													0	18	2	1	0	1	0	1	2	0		25	17		42
国・公団													0											0			0
計													359											59	1	59	478

注1 合併(H18.1.1)以前の旧津市、久居市、河芸町、芸濃町、美里村、安濃町、香良洲町、一志町、白山町、美杉村分を含む

注2 合併(H18.1.1)以前の旧多気町、勢和村分を含む

注3 合併(H18.1.10)以前の旧大台町、宮川村分を含む

注4 合併(H17.11.1)以前の旧伊勢市、二見町、小俣町、御菌村分を含む

注5 合併(H17.10.1)以前の旧南勢町、南島町分を含む

注6 合併(H17.10.11)以前の旧伊長島町、海山町分を含む、

注7 合併(H17.11.1)以前の旧熊野市、紀和町分を含む

注8 合併(H18.1.10)以前の旧紀宝町、鵜殿村分を含む

(4)埋蔵文化財の発見(法100条関係)

	物件名	数量	発見の場所(遺跡名)	発見者	発見した土地の所有者	保管場所	発見年月日	通知日	備考
1	須恵器・土師器・鉄製品等	コンテナバット27箱	亀山市太岡寺町(太岡寺古墳群)	三重県教育委員会	三重県	三重県埋蔵文化財センター	H17.4.1	H17.4.6	埋蔵文化財の発掘調査
2	須恵器・土師器・鉄製品等	コンテナバット15箱	松阪市岩内町(垣内田遺跡・垣内田古墳群)	三重県教育委員会	三重県	三重県埋蔵文化財センター	H17.4.1	H17.4.6	埋蔵文化財の発掘調査
3	須恵器・土師器・鉄製品等	コンテナバット60箱	鈴鹿市三宅町(加和良神社遺跡・加和良1・2号墳)	三重県教育委員会	三重県	三重県埋蔵文化財センター	H17.4.1	H17.4.6	埋蔵文化財の発掘調査
4	縄文土器等	コンテナバット2箱	一志郡白山町北家城字広垣内(広垣内遺跡)	三重県教育委員会	家城土地改良区	三重県埋蔵文化財センター	H17.5.12	H17.5.19	埋蔵文化財の発掘調査
5	縄文土器・弥生土器・陶器等	コンテナバット2箱	一志郡白山町南家城字西の垣内(西の垣内遺跡)	三重県教育委員会	家城土地改良区	三重県埋蔵文化財センター	H17.5.12	H17.5.19	埋蔵文化財の発掘調査
6	土師器・陶器等	コンテナバット1箱	一志郡美杉村中太郎生(宮崎遺跡)	三重県教育委員会		三重県埋蔵文化財センター	H17.5.12	H17.5.19	埋蔵文化財の発掘調査
7	縄文土器・弥生土器・土師器・須恵器等	コンテナバット10箱	一志郡白山町北家城(高瀬B遺跡)	三重県教育委員会		三重県埋蔵文化財センター	H17.5.12	H17.5.19	埋蔵文化財の発掘調査
8	土師器・埴輪等	コンテナバット8箱	安芸郡安濃町今徳字迎山(迎山遺跡)	三重県教育委員会	穴倉川沿岸土地改良区	三重県埋蔵文化財センター	H17.5.12	H17.5.19	埋蔵文化財の発掘調査
9	土師器・陶器等	コンテナバット2箱	安芸郡美里村北穴倉字三垣内(三垣内遺跡)	三重県教育委員会	美里中南部土地改良区	三重県埋蔵文化財センター	H17.5.12	H17.5.19	埋蔵文化財の発掘調査
10	縄文土器・土師器等	コンテナバット24箱	安芸郡美里村三郷字西出(西出遺跡)	三重県教育委員会	美里中南部土地改良区	三重県埋蔵文化財センター	H17.5.12	H17.5.19	埋蔵文化財の発掘調査
11	土師器・陶器等	コンテナバット2箱	安芸郡美里村家所字西田(西田遺跡)	三重県教育委員会	美里中南部土地改良区	三重県埋蔵文化財センター	H17.5.12	H17.5.19	埋蔵文化財の発掘調査
12	陶器等	コンテナバット2箱	津市大里睦合町河崎(河崎遺跡)	三重県教育委員会	大里土地改良区	三重県埋蔵文化財センター	H17.5.12	H17.5.19	埋蔵文化財の発掘調査
13	土師器等	コンテナバット1箱	津市大里蛭町字前田(前田遺跡)	三重県教育委員会	大里土地改良区	三重県埋蔵文化財センター	H17.5.12	H17.5.19	埋蔵文化財の発掘調査
14	土師器等	コンテナバット1箱	安芸郡河芸町三行(三行城跡)	三重県教育委員会		三重県埋蔵文化財センター	H17.5.12	H17.5.19	埋蔵文化財の発掘調査
15	瓦質土器・陶器等	コンテナバット1箱	津市大里野田町字若林(若林遺跡)	三重県教育委員会	大里土地改良区	三重県埋蔵文化財センター	H17.5.12	H17.5.19	埋蔵文化財の発掘調査
16	縄文土器・土師器・陶器等	コンテナバット5箱	津市大里睦合町字西沖(大里西沖遺跡)	三重県教育委員会	大里土地改良区	三重県埋蔵文化財センター	H17.5.12	H17.5.19	埋蔵文化財の発掘調査
17	土師器・須恵器等	コンテナバット1箱	津市大里小野田町(古里遺跡)	三重県教育委員会	大里土地改良区	三重県埋蔵文化財センター	H17.5.12	H17.5.19	埋蔵文化財の発掘調査
18	縄文土器等	コンテナバット2箱	津市大里山室町小谷(小谷C遺跡)	三重県教育委員会	大里土地改良区	三重県埋蔵文化財センター	H17.5.12	H17.5.19	埋蔵文化財の発掘調査
19	土師器等	コンテナバット2箱	津市大里小野田町(多為遺跡)	三重県教育委員会	大里土地改良区	三重県埋蔵文化財センター	H17.5.12	H17.5.19	埋蔵文化財の発掘調査
20	土師器・陶器等	コンテナバット3箱	安芸郡美里村北長野(細野遺跡)	三重県教育委員会	美里中南部土地改良区	三重県埋蔵文化財センター	H17.5.12	H17.5.19	埋蔵文化財の発掘調査
21	石器等	コンテナバット1箱	安芸郡芸濃町椋本(横山遺跡)	三重県教育委員会	芸濃北部土地改良区	三重県埋蔵文化財センター	H17.5.12	H17.5.19	埋蔵文化財の発掘調査
22	土師器等	コンテナバット2箱	安芸郡美里村北穴倉(北垣内遺跡)	三重県教育委員会	美里中南部土地改良区	三重県埋蔵文化財センター	H17.5.12	H17.5.19	埋蔵文化財の発掘調査
23	土師器・陶器等	コンテナバット3箱	度会郡度会町一之瀬字御所裏(御所浦遺跡)	三重県教育委員会	度会町土地改良区	三重県埋蔵文化財センター	H17.5.12	H17.5.19	埋蔵文化財の発掘調査
24	土師器等	コンテナバット1箱	伊勢市植山町(植山遺跡)	三重県教育委員会		三重県埋蔵文化財センター	H17.5.12	H17.5.19	埋蔵文化財の発掘調査
25	土師器等	コンテナバット1箱	度会郡度会町田口(田口A遺跡)	三重県教育委員会	度会町土地改良区	三重県埋蔵文化財センター	H17.5.12	H17.5.19	埋蔵文化財の発掘調査
26	縄文土器・須恵器等	コンテナバット6箱	松阪市嬉野釜生田町字井之広(井之広遺跡)	三重県教育委員会	嬉野中郷土地改良区	三重県埋蔵文化財センター	H17.5.12	H17.5.19	埋蔵文化財の発掘調査
27	土師器・陶器等	コンテナバット4箱	松阪市伊勢寺町字向王子(向王子B遺跡)	三重県教育委員会	松阪堀坂川沿岸地区土地改良区	三重県埋蔵文化財センター	H17.5.12	H17.5.19	埋蔵文化財の発掘調査
28	土師器・陶器等	コンテナバット3箱	松阪市伊勢寺町大垣内(大垣内遺跡)	三重県教育委員会	松阪堀坂川沿岸地区土地改良区	三重県埋蔵文化財センター	H17.5.12	H17.5.19	埋蔵文化財の発掘調査
29	土師器・須恵器等	コンテナバット9箱	松阪市大足町字ハサマ(大足遺跡)	三重県教育委員会	松阪堀坂川沿岸地区土地改良区	三重県埋蔵文化財センター	H17.5.12	H17.5.19	埋蔵文化財の発掘調査
30	土師器・須恵器等	コンテナバット8箱	松阪市伊勢寺町大坪(大坪遺跡)	三重県教育委員会	松阪堀坂川沿岸地区土地改良区	三重県埋蔵文化財センター	H17.5.12	H17.5.19	埋蔵文化財の発掘調査
31	土師器・須恵器等	コンテナバット4箱	松阪市嬉野堀ノ内町(堀ノ内遺跡)	三重県教育委員会	嬉野中郷土地改良区	三重県埋蔵文化財センター	H17.5.12	H17.5.19	埋蔵文化財の発掘調査
32	土師器・須恵器等	コンテナバット2箱	松阪市嬉野釜生田町天白(天白遺跡)	三重県教育委員会	嬉野中部土地改良区	三重県埋蔵文化財センター	H17.5.12	H17.5.19	埋蔵文化財の発掘調査
33	土師器・山茶碗等	コンテナバット2箱	松阪市笹川町向下惠本(下惠本遺跡)	三重県教育委員会	阪内川左岸土地改良区	三重県埋蔵文化財センター	H17.5.12	H17.5.19	埋蔵文化財の発掘調査
34	土師器・山茶碗等	コンテナバット1箱	松阪市西黒部町(宮浦遺跡)	三重県教育委員会	松阪西黒部土地改良区	三重県埋蔵文化財センター	H17.5.12	H17.5.19	埋蔵文化財の発掘調査
35	山茶碗等	コンテナバット1箱	松阪市大足町(桜垣内遺跡)	三重県教育委員会	松阪堀坂川沿岸地区土地改良区	三重県埋蔵文化財センター	H17.5.12	H17.5.19	埋蔵文化財の発掘調査
36	縄文土器・須恵器等	コンテナバット1箱	多気郡勢和村車川(車川遺跡)	三重県教育委員会		三重県埋蔵文化財センター	H17.5.12	H17.5.19	埋蔵文化財の発掘調査
37	弥生土器・土師器・須恵器・陶器等	コンテナバット22箱	松阪市西黒部町西山寺浦(西山遺跡)	三重県教育委員会	松阪西黒部土地改良区	三重県埋蔵文化財センター	H17.5.12	H17.5.19	埋蔵文化財の発掘調査
38	土師器等	コンテナバット1箱	多気郡明和町養村(鳥墓遺跡)	三重県教育委員会	明星土地改良区	三重県埋蔵文化財センター	H17.5.12	H17.5.19	埋蔵文化財の発掘調査
39	土師器等	コンテナバット1箱	多気郡多気町牧(堂ノ前遺跡)	三重県教育委員会	牧区ほ場整備組合	三重県埋蔵文化財センター	H17.5.12	H17.5.19	埋蔵文化財の発掘調査
40	弥生土器・土師器等	コンテナバット1箱	松阪市菅生町字北浦(菅生遺跡)	三重県教育委員会	櫛田土地改良区	三重県埋蔵文化財センター	H17.5.12	H17.5.19	埋蔵文化財の発掘調査
41	弥生土器・土師器等	コンテナバット1箱	松阪市菅生町字飛中ほか(飛中遺跡)	三重県教育委員会	櫛田土地改良区	三重県埋蔵文化財センター	H17.5.12	H17.5.19	埋蔵文化財の発掘調査
42	縄文土器・土師器等	コンテナバット1箱	多気郡多気町牧(花ノ木遺跡)	三重県教育委員会	牧区ほ場整備組合	三重県埋蔵文化財センター	H17.5.12	H17.5.19	埋蔵文化財の発掘調査
43	土師器等	コンテナバット2箱	松阪市三雲町菅原字堀ノ内(菅原堀ノ内遺跡)	三重県教育委員会		三重県埋蔵文化財センター	H17.5.12	H17.5.19	埋蔵文化財の発掘調査
44	土師器等	コンテナバット1箱	伊賀市御代(下坪井遺跡)	三重県教育委員会		三重県埋蔵文化財センター	H17.5.13	H17.5.23	埋蔵文化財の発掘調査
45	土師器・須恵器等	コンテナバット1箱	伊賀市沖字鳥羽(鳥羽遺跡)	三重県教育委員会	上野南部第二土地改良区	三重県埋蔵文化財センター	H17.5.13	H17.5.23	埋蔵文化財の発掘調査
46	縄文土器・弥生土器・土師器・須恵器等	コンテナバット1箱	伊賀市印代(印代遺跡)	三重県教育委員会	上野北部土地改良区	三重県埋蔵文化財センター	H17.5.13	H17.5.23	埋蔵文化財の発掘調査

	物件名	数量	発見の場所(遺跡名)	発見者	発見した土地の所有者	保管場所	発見年月日	通知日	備考
47	縄文土器・弥生土器・土師器・須恵器等	コンテナバット2箱	伊賀市印代字堂木ほか(印代東方遺跡)	三重県教育委員会	上野北部土地改良区	三重県埋蔵文化財センター	H17.5.13	H17.5.23	埋蔵文化財の発掘調査
48	土師器・瓦器等	コンテナバット2箱	伊賀市才良(貝野氏館跡)	三重県教育委員会	上野南部第二土地改良区	三重県埋蔵文化財センター	H17.5.13	H17.5.23	埋蔵文化財の発掘調査
49	土師器・瓦器・陶器等	コンテナバット2箱	伊賀市上友生字宮山(宮山遺跡)	三重県教育委員会	上野北部土地改良区	三重県埋蔵文化財センター	H17.5.13	H17.5.23	埋蔵文化財の発掘調査
50	瓦器・瓦・陶器等	コンテナバット4箱	伊賀市沖(高田氏館跡)	三重県教育委員会	上野南部第二土地改良区	三重県埋蔵文化財センター	H17.5.13	H17.5.23	埋蔵文化財の発掘調査
51	土師器・瓦器等	コンテナバット1箱	伊賀市一ノ宮字出晴(出晴遺跡)	三重県教育委員会	上野北部土地改良区	三重県埋蔵文化財センター	H17.5.13	H17.5.23	埋蔵文化財の発掘調査
52	土師器・須恵器・瓦器等	コンテナバット1箱	伊賀市上友生字堂ノ前(堂ノ前遺跡)	三重県教育委員会	上野北部土地改良区	三重県埋蔵文化財センター	H17.5.13	H17.5.23	埋蔵文化財の発掘調査
53	土師器・須恵器等	コンテナバット22箱	伊賀市外山字大坪(外山大坪遺跡)	三重県教育委員会	上野北部土地改良区	三重県埋蔵文化財センター	H17.5.13	H17.5.23	埋蔵文化財の発掘調査
54	土師器・須恵器等	コンテナバット2箱	伊賀市沖(馬場遺跡)	三重県教育委員会	上野南部第二土地改良区	三重県埋蔵文化財センター	H17.5.13	H17.5.23	埋蔵文化財の発掘調査
55	土師器等	コンテナバット2箱	伊賀市阿山町馬田(馬田B・C遺跡)	三重県教育委員会	河合土地改良区	三重県埋蔵文化財センター	H17.5.13	H17.5.23	埋蔵文化財の発掘調査
56	土師器等	コンテナバット1箱	伊賀市山神字東出(山神寄建神社古墳)	三重県教育委員会	上野北部土地改良区	三重県埋蔵文化財センター	H17.5.13	H17.5.23	埋蔵文化財の発掘調査
57	土師器・瓦器等	コンテナバット1箱	伊賀市山神(奥知氏宅跡)	三重県教育委員会	上野北部土地改良区	三重県埋蔵文化財センター	H17.5.13	H17.5.23	埋蔵文化財の発掘調査
58	土師器等	コンテナバット1箱	伊賀市山知字春日(春日神社跡)	三重県教育委員会	柘植川沿岸土地改良区	三重県埋蔵文化財センター	H17.5.13	H17.5.23	埋蔵文化財の発掘調査
59	縄文土器・須恵器・瓦器等	コンテナバット4箱	伊賀市下柘植字寺後(良福寺跡)	三重県教育委員会	柘植川沿岸土地改良区	三重県埋蔵文化財センター	H17.5.13	H17.5.23	埋蔵文化財の発掘調査
60	縄文土器・土師器・須恵器・瓦器等	コンテナバット114箱	伊賀市青山町羽根字中出向(中出向遺跡)	三重県教育委員会	羽根土地改良区	三重県埋蔵文化財センター	H17.5.13	H17.5.23	埋蔵文化財の発掘調査
61	陶器等	コンテナバット1箱	伊賀市愛田字遊山(遊山城跡)	三重県教育委員会	三重県	三重県埋蔵文化財センター	H17.5.13	H17.5.23	埋蔵文化財の発掘調査
62	土師器・須恵器等	コンテナバット1箱	いなべ市北勢町東村字今村(今村遺跡)	三重県教育委員会	治田西部土地改良区	三重県埋蔵文化財センター	H17.5.13	H17.5.23	埋蔵文化財の発掘調査
63	土師器等	コンテナバット1箱	いなべ市北勢町宇奥村(奥村遺跡)	三重県教育委員会	治田西部土地改良区	三重県埋蔵文化財センター	H17.5.13	H17.5.23	埋蔵文化財の発掘調査
64	土師器・陶器等	コンテナバット2箱	度会郡大紀町永会字中里(中里遺跡)	三重県教育委員会	三重県	三重県埋蔵文化財センター	H17.5.13	H17.5.23	埋蔵文化財の発掘調査
65	土師器等	コンテナバット1箱	名張市滝之原(滝之原遺跡)	三重県教育委員会	滝之原土地改良区	三重県埋蔵文化財センター	H17.5.13	H17.5.23	埋蔵文化財の発掘調査
66	土師器・瓦器等	コンテナバット1箱	名張市滝之原(天久保遺跡)	三重県教育委員会	滝之原土地改良区	三重県埋蔵文化財センター	H17.5.13	H17.5.23	埋蔵文化財の発掘調査
67	陶器等	コンテナバット1箱	鈴鹿市徳居町字口北台(口北台遺跡)	三重県教育委員会	中ノ川沿岸土地改良区	三重県埋蔵文化財センター	H17.5.10	H17.5.19	埋蔵文化財の発掘調査
68	縄文土器・土師器・陶器等	コンテナバット2箱	鈴鹿市三宅町西条(西条遺跡)	三重県教育委員会	中ノ川沿岸土地改良区	三重県埋蔵文化財センター	H17.5.10	H17.5.19	埋蔵文化財の発掘調査
69	土師器・須恵器・陶器等	コンテナバット2箱	四日市市山田町中尾山(中尾山遺跡)	三重県教育委員会	三重県	三重県埋蔵文化財センター	H17.5.10	H17.5.19	埋蔵文化財の発掘調査
70	土師器・陶器等	コンテナバット6箱	松阪市豊原(豊原西町遺跡)	三重県教育委員会	三重県	三重県埋蔵文化財センター	H17.6.14	H17.6.15	埋蔵文化財の発掘調査
71	弥生土器等	コンテナバット17箱	四日市市下之宮町(下之宮遺跡)	三重県教育委員会	三重県	三重県埋蔵文化財センター	H17.6.16	H17.6.21	埋蔵文化財の発掘調査
72	須恵器・土師器等	コンテナバット125箱	四日市市伊坂町字西之広(西ヶ広遺跡)	三重県教育委員会	日本道路公団	三重県埋蔵文化財センター	H17.6.16	H17.6.21	埋蔵文化財の発掘調査
73	土師器・陶器等	コンテナバット1箱	三重郡朝日町理繩ほか(古川遺跡)	三重県教育委員会	日本道路公団	三重県埋蔵文化財センター	H17.6.16	H17.6.21	埋蔵文化財の発掘調査
74	土師器・陶器等	コンテナバット1箱	三重郡朝日町理繩ほか(古川遺跡)	三重県教育委員会	国土交通省	三重県埋蔵文化財センター	H17.6.16	H17.6.21	埋蔵文化財の発掘調査
75	陶器等	コンテナバット1箱	四日市市伊坂町丸内(丸内遺跡)	三重県教育委員会	日本道路公団	三重県埋蔵文化財センター	H17.6.16	H17.6.21	埋蔵文化財の発掘調査
76	土師器・青磁等	コンテナバット1箱	度会郡大紀町永会字竹野鼻(竹野鼻遺跡)	三重県教育委員会	度会地区土地改良区	三重県埋蔵文化財センター	H17.6.16	H17.6.21	埋蔵文化財の発掘調査
77	土師器・陶器等	コンテナバット2箱	度会郡大紀町永会(中里遺跡)	三重県教育委員会	度会地区土地改良区	三重県埋蔵文化財センター	H17.6.16	H17.6.21	埋蔵文化財の発掘調査
78	陶器・土師器等	コンテナバット1箱	いなべ市大安町丹生川中(丹生川中遺跡)	三重県教育委員会	大安西部土地改良区	三重県埋蔵文化財センター	H17.6.16	H17.6.21	埋蔵文化財の発掘調査
79	施釉陶器等	コンテナバット6箱	いなべ市大安町石榑下(経塚中世墓群)	三重県教育委員会	三重県	三重県埋蔵文化財センター	H17.6.16	H17.6.21	埋蔵文化財の発掘調査
80	縄文土器・須恵器等	コンテナバット2箱	いなべ市北勢町東村(権現坂遺跡)	三重県教育委員会	三重県	三重県埋蔵文化財センター	H17.6.16	H17.6.21	埋蔵文化財の発掘調査
81	須恵器・土師器・灰釉陶器等	コンテナバット9箱	員弁郡東員町山田(栗ノ木遺跡)	三重県教育委員会	東員土地改良区	三重県埋蔵文化財センター	H17.6.16	H17.6.21	埋蔵文化財の発掘調査
82	須恵器・土師器等	コンテナバット4箱	員弁郡東員町山田(小金塚遺跡)	三重県教育委員会	東員土地改良区	三重県埋蔵文化財センター	H17.6.16	H17.6.21	埋蔵文化財の発掘調査
83	須恵器・土師器等	コンテナバット4箱	員弁郡東員町山田(山田廃寺)	三重県教育委員会	東員土地改良区	三重県埋蔵文化財センター	H17.6.16	H17.6.21	埋蔵文化財の発掘調査
84	陶器等	コンテナバット65箱	いなべ市大安町丹生川上(丹生川上城跡)	三重県教育委員会	三重県	三重県埋蔵文化財センター	H17.6.16	H17.6.21	埋蔵文化財の発掘調査
85	須恵器・土師器等	コンテナバット121箱	いなべ市員弁町東一色字奥田(大谷遺跡)	三重県教育委員会	員弁土地改良区	三重県埋蔵文化財センター	H17.6.16	H17.6.21	埋蔵文化財の発掘調査
86	陶器・土師器・須恵器等	コンテナバット1箱	いなべ市藤原町上相場字観成寺(観成寺遺跡)	三重県教育委員会	藤原東部土地改良区	三重県埋蔵文化財センター	H17.6.16	H17.6.21	埋蔵文化財の発掘調査
87	陶器等	コンテナバット2箱	いなべ市藤原町川合(シャゴジ塚遺跡)	三重県教育委員会	藤原東部土地改良区	三重県埋蔵文化財センター	H17.6.16	H17.6.21	埋蔵文化財の発掘調査
88	埴輪・土師器・須恵器等	コンテナバット62箱	名張市小波田(貴人塚古墳)	三重県教育委員会	名張北部土地改良区	三重県埋蔵文化財センター	H17.6.16	H17.6.21	埋蔵文化財の発掘調査
89	土師器・須恵器・瓦器等	コンテナバット4箱	名張市西田原(一本杉遺跡)	三重県教育委員会	名張北部土地改良区	三重県埋蔵文化財センター	H17.6.16	H17.6.21	埋蔵文化財の発掘調査
90	土師器・須恵器・瓦器等	コンテナバット24箱	名張市赤目町(上東野遺跡)	三重県教育委員会	赤目土地改良区	三重県埋蔵文化財センター	H17.6.16	H17.6.21	埋蔵文化財の発掘調査
91	縄文土器・弥生土器・石器等	コンテナバット89箱	名張市赤目町(辻垣内遺跡)	三重県教育委員会	赤目土地改良区	三重県埋蔵文化財センター	H17.6.16	H17.6.21	埋蔵文化財の発掘調査
92	土師器・須恵器・瓦器等	コンテナバット23箱	名張市赤目町大字柏原(壇・柏原遺跡)	三重県教育委員会	赤目土地改良区	三重県埋蔵文化財センター	H17.6.16	H17.6.21	埋蔵文化財の発掘調査

	物件名	数量	発見の場所(遺跡名)	発見者	発見した土地の所有者	保管場所	発見年月日	通知日	備考
93	弥生土器・土師器・瓦器等	コンテナバット33箱	名張市観音寺町(観音寺遺跡)	三重県教育委員会	赤目土地改良区	三重県埋蔵文化財センター	H17.6.16	H17.6.21	埋蔵文化財の発掘調査
94	弥生土器・土師器・瓦器等	コンテナバット13箱	名張市中村(浦遺跡)	三重県教育委員会	赤目土地改良区	三重県埋蔵文化財センター	H17.6.16	H17.6.21	埋蔵文化財の発掘調査
95	弥生土器・石器等	コンテナバット3箱	名張市赤目町星川(下垣内遺跡)	三重県教育委員会	赤目土地改良区	三重県埋蔵文化財センター	H17.6.16	H17.6.21	埋蔵文化財の発掘調査
96	縄文土器・弥生土器・石器等	コンテナバット7箱	名張市赤目町相楽字中戸(中戸遺跡)	三重県教育委員会	赤目土地改良区	三重県埋蔵文化財センター	H17.6.16	H17.6.21	埋蔵文化財の発掘調査
97	土師器・須恵器等	コンテナバット48箱	名張市赤目町柏原字坂之上(坂之上遺跡)	三重県教育委員会	赤目土地改良区	三重県埋蔵文化財センター	H17.6.16	H17.6.21	埋蔵文化財の発掘調査
98	須恵器・土師器等	コンテナバット2箱	三重郡菟野町田光字下江平(下江平遺跡)	三重県教育委員会	八風土地改良区	三重県埋蔵文化財センター	H17.6.16	H17.6.21	埋蔵文化財の発掘調査
99	縄文土器・須恵器・陶器等	コンテナバット49箱	三重郡菟野町小島字六谷(六谷遺跡)	三重県教育委員会	八風土地改良区	三重県埋蔵文化財センター	H17.6.16	H17.6.21	埋蔵文化財の発掘調査
100	須恵器・土師器等	コンテナバット3箱	四日市市平尾町(狐塚古墳群)	三重県教育委員会	日本道路公社	三重県埋蔵文化財センター	H17.6.16	H17.6.21	埋蔵文化財の発掘調査
101	縄文土器等	コンテナバット2箱	四日市市堂ヶ山町(一色山遺跡)	三重県教育委員会	日本道路公社	三重県埋蔵文化財センター	H17.6.16	H17.6.21	埋蔵文化財の発掘調査
102	土師器等	コンテナバット19箱	四日市市西坂部町(落河原遺跡)	三重県教育委員会	日本道路公社	三重県埋蔵文化財センター	H17.6.16	H17.6.21	埋蔵文化財の発掘調査
103	須恵器等	コンテナバット2箱	四日市市西坂部町(御館野遺跡)	三重県教育委員会	日本道路公社	三重県埋蔵文化財センター	H17.6.16	H17.6.21	埋蔵文化財の発掘調査
104	須恵器・土師器・瓦等	コンテナバット48箱	四日市市智積町字土丹(智積寺・土丹遺跡)	三重県教育委員会	日本道路公社	三重県埋蔵文化財センター	H17.6.16	H17.6.21	埋蔵文化財の発掘調査
105	縄文土器等	コンテナバット2箱	一志郡白山町二本木字岩井戸(岩井戸遺跡・岩井戸3号墳)	三重県教育委員会	三重県	三重県埋蔵文化財センター	H17.6.16	H17.6.21	埋蔵文化財の発掘調査
106	土師器等	コンテナバット2箱	一志郡一志町庄村(庄村遺跡)	三重県教育委員会	日本道路公社	三重県埋蔵文化財センター	H17.6.16	H17.6.21	埋蔵文化財の発掘調査
107	弥生土器・土師器・須恵器・陶器等	コンテナバット60箱	一志郡一志町小山字鳥居本(鳥居本遺跡)	三重県教育委員会	日本道路公社	三重県埋蔵文化財センター	H17.6.16	H17.6.21	埋蔵文化財の発掘調査
108	縄文土器・弥生土器・土師器・陶器等	コンテナバット58箱	一志郡一志町片野(片野遺跡)	三重県教育委員会	三重県	三重県埋蔵文化財センター	H17.6.16	H17.6.21	埋蔵文化財の発掘調査
109	縄文土器・弥生土器・土師器・陶器等	コンテナバット15箱	一志郡白山町古市(古市遺跡)	三重県教育委員会	白山土地改良区	三重県埋蔵文化財センター	H17.6.16	H17.6.21	埋蔵文化財の発掘調査
110	土師器・陶器・瓦器等	コンテナバット5箱	一志郡白山町山田野(田中A遺跡)	三重県教育委員会	白山西部土地改良区	三重県埋蔵文化財センター	H17.6.16	H17.6.21	埋蔵文化財の発掘調査
111	土師器・陶器等	コンテナバット104箱	久居市戸木町字久保屋敷(戸木遺跡)	三重県教育委員会	日本道路公社	三重県埋蔵文化財センター	H17.6.16	H17.6.21	埋蔵文化財の発掘調査
112	縄文土器・土師器・須恵器等	コンテナバット10箱	一志郡白山町大字算所(算所遺跡)	三重県教育委員会	白山西部土地改良区	三重県埋蔵文化財センター	H17.6.16	H17.6.21	埋蔵文化財の発掘調査
113	土師器・須恵器・石鍋等	コンテナバット3箱	一志郡一志町高野(高寺遺跡)	三重県教育委員会	三重県	三重県埋蔵文化財センター	H17.6.16	H17.6.21	埋蔵文化財の発掘調査
114	弥生土器・石器・土師器等	コンテナバット5箱	一志郡白山町南家城(家野遺跡)	三重県教育委員会	家城土地改良区	三重県埋蔵文化財センター	H17.6.16	H17.6.21	埋蔵文化財の発掘調査
115	土師器等	コンテナバット1箱	伊賀市阿山町大字東湯船字辻内(藤林長門守城跡)	三重県教育委員会	三重県	三重県埋蔵文化財センター	H17.6.16	H17.6.21	埋蔵文化財の発掘調査
116	土師器・瓦器等	コンテナバット1箱	伊賀市下友生(風呂ノ上遺跡)	三重県教育委員会	三重県	三重県埋蔵文化財センター	H17.6.16	H17.6.21	埋蔵文化財の発掘調査
117	須恵器等	コンテナバット1箱	伊賀市喰代高座(高座遺跡)	三重県教育委員会	三重県	三重県埋蔵文化財センター	H17.6.16	H17.6.21	埋蔵文化財の発掘調査
118	陶器等	コンテナバット544箱	伊賀市丸柱字平子(弥助窯跡)	三重県教育委員会	三重県	三重県埋蔵文化財センター	H17.6.16	H17.6.21	埋蔵文化財の発掘調査
119	須恵器等	コンテナバット4箱	伊賀市西ノ沢町一本木(一本木遺跡)	三重県教育委員会	柘植川沿岸土地改良区	三重県埋蔵文化財センター	H17.6.16	H17.6.21	埋蔵文化財の発掘調査
120	土師器・木製品・円面硯等	コンテナバット512箱	伊賀市大内(北堀池遺跡)	三重県教育委員会	国土交通省	三重県埋蔵文化財センター	H17.6.16	H17.6.21	埋蔵文化財の発掘調査
121	土師器・石製品・陶器等	コンテナバット91箱	伊賀市大野木字神ノ木(清水北遺跡)	三重県教育委員会	国土交通省	三重県埋蔵文化財センター	H17.6.16	H17.6.21	埋蔵文化財の発掘調査
122	弥生土器・土師器・陶器・鉄滓等	コンテナバット67箱	伊賀市下郡(下郡遺跡)	三重県教育委員会	三重県	三重県埋蔵文化財センター	H17.6.16	H17.6.21	埋蔵文化財の発掘調査
123	埴輪・須恵器等	コンテナバット3箱	伊賀市比自岐(玉塚古墳)	三重県教育委員会	上野南部第1土地改良区	三重県埋蔵文化財センター	H17.6.16	H17.6.21	埋蔵文化財の発掘調査
124	弥生土器・須恵器・瓦器等	コンテナバット5箱	伊賀市上ノ庄(山の川遺跡)	三重県教育委員会	上野南部第1土地改良区	三重県埋蔵文化財センター	H17.6.16	H17.6.21	埋蔵文化財の発掘調査
125	土師器・須恵器・瓦器・銅銭等	コンテナバット15箱	伊賀市岡波字馬場西(馬場西遺跡)	三重県教育委員会	上野南部第1土地改良区	三重県埋蔵文化財センター	H17.6.16	H17.6.21	埋蔵文化財の発掘調査
126	須恵器・土師器・陶器等	コンテナバット2箱	伊賀市朝屋字内屋敷(内屋敷遺跡)	三重県教育委員会	上野西部土地改良区	三重県埋蔵文化財センター	H17.6.16	H17.6.21	埋蔵文化財の発掘調査
127	土師器・須恵器・瓦器等	コンテナバット2箱	伊賀市大野木字北山(北山遺跡)	三重県教育委員会	上野西部土地改良区	三重県埋蔵文化財センター	H17.6.16	H17.6.21	埋蔵文化財の発掘調査
128	須恵器・銭等	コンテナバット3箱	伊賀市大山田字西谷(西谷古墳群)	三重県教育委員会	大山田土地改良区	三重県埋蔵文化財センター	H17.6.16	H17.6.21	埋蔵文化財の発掘調査
129	土師器・須恵器・金環等	コンテナバット6箱	伊賀市大山田村真泥字平林(平林遺跡)	三重県教育委員会	大山田土地改良区	三重県埋蔵文化財センター	H17.6.16	H17.6.21	埋蔵文化財の発掘調査
130	土師器・須恵器・陶器・製塩土器等	コンテナバット7箱	伊賀市摺見西上寺(上寺遺跡)	三重県教育委員会	上野南部土地改良区	三重県埋蔵文化財センター	H17.6.16	H17.6.21	埋蔵文化財の発掘調査
131	土師器・陶器・木製品・五輪塔等	コンテナバット15箱	伊賀市大野木字神ノ木(神ノ木館跡)	三重県教育委員会	上野西部土地改良区	三重県埋蔵文化財センター	H17.6.16	H17.6.21	埋蔵文化財の発掘調査
132	木製品・陶器・土師器・銭等	コンテナバット9箱	伊賀市大野木字東出(木津氏館跡)	三重県教育委員会	上野西部土地改良区	三重県埋蔵文化財センター	H17.6.16	H17.6.21	埋蔵文化財の発掘調査
133	陶器・土師器等	コンテナバット1箱	伊賀市依那具字西田(城山城跡)	三重県教育委員会	三重県	三重県埋蔵文化財センター	H17.6.16	H17.6.21	埋蔵文化財の発掘調査
134	土師器・陶器等	コンテナバット2箱	伊賀市大野木字婦毛(婦毛遺跡)	三重県教育委員会	上野西部土地改良区	三重県埋蔵文化財センター	H17.6.16	H17.6.21	埋蔵文化財の発掘調査
135	土師器・須恵器・瓦器等	コンテナバット4箱	伊賀市大山田村真泥字山出(山出遺跡)	三重県教育委員会	大山田第1土地改良区	三重県埋蔵文化財センター	H17.6.16	H17.6.21	埋蔵文化財の発掘調査
136	土師器・須恵器・大刀・鉄鏃等	コンテナバット11箱	伊賀市大山田村川北(横枕古墳群)	三重県教育委員会	大山田第1土地改良区	三重県埋蔵文化財センター	H17.6.16	H17.6.21	埋蔵文化財の発掘調査
137	弥生土器・土師器等	コンテナバット3箱	伊賀市笠部(笠部遺跡)	三重県教育委員会	上野西部土地改良区	三重県埋蔵文化財センター	H17.6.16	H17.6.21	埋蔵文化財の発掘調査
138	土師器・瓦器・瓦質土器等	コンテナバット10箱	伊賀市摺見下り谷(下り谷遺跡)	三重県教育委員会	上野南部土地改良区	三重県埋蔵文化財センター	H17.6.16	H17.6.21	埋蔵文化財の発掘調査
139	弥生土器・須恵器・瓦器等	コンテナバット4箱	伊賀市大山田村広瀬字沢(沢遺跡)	三重県教育委員会	大山田第2土地改良区	三重県埋蔵文化財センター	H17.6.16	H17.6.21	埋蔵文化財の発掘調査

	物件名	数量	発見の場所(遺跡名)	発見者	発見した土地の所有者	保管場所	発見年月日	通知日	備考
140	土師器・須恵器・木製品・瓦器等	コンテナバット56箱	伊賀市笠部宇神部(神部遺跡)	三重県教育委員会	上野西部土地改良区	三重県埋蔵文化財センター	H17.6.16	H17.6.21	埋蔵文化財の発掘調査
141	鉄製品等	コンテナバット1箱	伊賀市喰代宇松本(高嶽6号墳)	三重県教育委員会	大山田第1土地改良区	三重県埋蔵文化財センター	H17.6.16	H17.6.21	埋蔵文化財の発掘調査
142	土師器・須恵器・陶器等	コンテナバット3箱	伊賀市阿山町円徳院(恒岡城跡)	三重県教育委員会	三重県	三重県埋蔵文化財センター	H17.6.16	H17.6.21	埋蔵文化財の発掘調査
143	土師器・瓦器等	コンテナバット1箱	伊賀市喰代字中切(中切遺跡)	三重県教育委員会	上野東部土地改良区	三重県埋蔵文化財センター	H17.6.16	H17.6.21	埋蔵文化財の発掘調査
144	土師器・須恵器・陶器・製塩土器・木製品等	コンテナバット55箱	伊賀市大山田村広瀬字西沖(西沖遺跡)	三重県教育委員会	大山田第2土地改良区	三重県埋蔵文化財センター	H17.6.16	H17.6.21	埋蔵文化財の発掘調査
145	土師器・須恵器・陶器等	コンテナバット1箱	伊賀市猪田字老ノ木(老ノ木遺跡)	三重県教育委員会	上野東部土地改良区	三重県埋蔵文化財センター	H17.6.16	H17.6.21	埋蔵文化財の発掘調査
146	土師器・陶磁器など	コンテナバット2箱	伊賀市大山田村阿波(野中城跡)	三重県教育委員会	大山田第2土地改良区	三重県埋蔵文化財センター	H17.6.16	H17.6.21	埋蔵文化財の発掘調査
147	土師器・須恵器・墨書土器・瓦器等	コンテナバット59箱	伊賀市蓮池(蓮池代遺跡)	三重県教育委員会	上野東部土地改良区	三重県埋蔵文化財センター	H17.6.16	H17.6.21	埋蔵文化財の発掘調査
148	土師器・須恵器・瓦器・陶器等	コンテナバット6箱	伊賀市喰代(馬場遺跡)	三重県教育委員会	上野東部土地改良区	三重県埋蔵文化財センター	H17.6.16	H17.6.21	埋蔵文化財の発掘調査
149	土師器・須恵器・製塩土器・鉄製品等	コンテナバット22箱	伊賀市大山田村広瀬字三谷前(三谷遺跡)	三重県教育委員会	三重県	三重県埋蔵文化財センター	H17.6.16	H17.6.21	埋蔵文化財の発掘調査
150	土師器・須恵器・鉄製品・土馬等	コンテナバット18箱	伊賀市大山田村広瀬字歌野(歌野遺跡)	三重県教育委員会	大山田第2土地改良区	三重県埋蔵文化財センター	H17.6.16	H17.6.21	埋蔵文化財の発掘調査
151	土師器・須恵器・瓦器・鉄製品等	コンテナバット14箱	伊賀市大山田村広瀬(田中遺跡)	三重県教育委員会	大山田第2土地改良区	三重県埋蔵文化財センター	H17.6.16	H17.6.21	埋蔵文化財の発掘調査
152	土師器・須恵器・瓦器・瓦等	コンテナバット8箱	伊賀市中友生字岸之上(岸之上遺跡)	三重県教育委員会	上野東部土地改良区	三重県埋蔵文化財センター	H17.6.16	H17.6.21	埋蔵文化財の発掘調査
153	弥生土器・土師器・瓦器等	コンテナバット16箱	伊賀市大山田村富永(北切遺跡)	三重県教育委員会	大山田第2土地改良区	三重県埋蔵文化財センター	H17.6.16	H17.6.21	埋蔵文化財の発掘調査
154	土師器・瓦質土器・陶器等	コンテナバット2箱	伊賀市下女生字大門(大門遺跡)	三重県教育委員会	上野東部土地改良区	三重県埋蔵文化財センター	H17.6.16	H17.6.21	埋蔵文化財の発掘調査
155	土師器等	コンテナバット1箱	伊賀市大山田村下阿波(高瀬遺跡)	三重県教育委員会	大山田第2土地改良区	三重県埋蔵文化財センター	H17.6.16	H17.6.21	埋蔵文化財の発掘調査
156	縄文土器・土師器・石器等	コンテナバット2箱	伊賀市大山田村出後(永井氏城跡)	三重県教育委員会	大山田第2土地改良区	三重県埋蔵文化財センター	H17.6.16	H17.6.21	埋蔵文化財の発掘調査
157	土師器・陶器・木製品・石臼等	コンテナバット15箱	伊賀市大山田村富永字風呂谷(風呂谷館跡)	三重県教育委員会	大山田第2土地改良区	三重県埋蔵文化財センター	H17.6.16	H17.6.21	埋蔵文化財の発掘調査
158	瓦器・土師器・須恵器等	コンテナバット5箱	伊賀市蓮池青ノ代(青ノ代・高山遺跡)	三重県教育委員会	上野東部土地改良区	三重県埋蔵文化財センター	H17.6.16	H17.6.21	埋蔵文化財の発掘調査
159	弥生土器・土師器・須恵器・瓦器等	コンテナバット8箱	伊賀市森寺字竹ノ下(竹ノ下遺跡)	三重県教育委員会	三重県	三重県埋蔵文化財センター	H17.6.16	H17.6.21	埋蔵文化財の発掘調査
160	須恵器・玉類・鉄製品等	コンテナバット16箱	伊賀市大山田村富岡(前山1号墳)	三重県教育委員会	大山田第2土地改良区	三重県埋蔵文化財センター	H17.6.16	H17.6.21	埋蔵文化財の発掘調査
161	土師器・須恵器・縄文土器・弥生土器等	コンテナバット14箱	伊賀市西ノ沢字天道(天道遺跡)	三重県教育委員会	柘植川沿岸土地改良区	三重県埋蔵文化財センター	H17.6.16	H17.6.21	埋蔵文化財の発掘調査
162	土師器・須恵器・鉄製品・玉類等	コンテナバット7箱	伊賀市大山田村真泥(小上野墓谷遺跡)	三重県教育委員会	大山田第1土地改良区	三重県埋蔵文化財センター	H17.6.16	H17.6.21	埋蔵文化財の発掘調査
163	土師器・瓦質土器・陶器・銭等	コンテナバット7箱	伊賀市柘植町(福地城跡)	三重県教育委員会	国土交通省	三重県埋蔵文化財センター	H17.6.16	H17.6.21	埋蔵文化財の発掘調査
164	須恵器・土師器・鉄製品・瓦器・金環等	コンテナバット17箱	伊賀市大山田村平田字向山(向山古墳群)	三重県教育委員会	大山田第2土地改良区	三重県埋蔵文化財センター	H17.6.16	H17.6.21	埋蔵文化財の発掘調査
165	鏡・銅鍔・石製品・鉄製品等	コンテナバット3箱	伊賀市阿山町円徳院字東山(桶崎氏城跡・東山古墳)	三重県教育委員会	三重県	三重県埋蔵文化財センター	H17.6.16	H17.6.21	埋蔵文化財の発掘調査
166	短甲・鏡・刀・須恵器・埴輪等	コンテナバット5箱	伊賀市上神戸(近代古墳)	三重県教育委員会	上野南部第3土地改良区	三重県埋蔵文化財センター	H17.6.16	H17.6.21	埋蔵文化財の発掘調査
167	土師器・木製品等	コンテナバット2箱	伊賀市栢川(狭間遺跡)	三重県教育委員会	上野南部土地改良区	三重県埋蔵文化財センター	H17.6.16	H17.6.21	埋蔵文化財の発掘調査
168	瓦器・土師器等	コンテナバット1箱	伊賀市上友生字四ノ坪(四ノ坪遺跡)	三重県教育委員会	上野東部土地改良区	三重県埋蔵文化財センター	H17.6.16	H17.6.21	埋蔵文化財の発掘調査
169	土師器・須恵器・鉄製品等	コンテナバット1箱	伊賀市大山田村平田字下中島(下中島古墳群)	三重県教育委員会	大山田第2土地改良区	三重県埋蔵文化財センター	H17.6.16	H17.6.21	埋蔵文化財の発掘調査
170	瓦器・須恵器・陶器・土師器等	コンテナバット14箱	伊賀市界外(塚本館跡)	三重県教育委員会	上野東部土地改良区	三重県埋蔵文化財センター	H17.6.16	H17.6.21	埋蔵文化財の発掘調査
171	土師器・須恵器・瓦器等	コンテナバット33箱	伊賀市界外字北浦(安田氏館跡)	三重県教育委員会	上野東部土地改良区	三重県埋蔵文化財センター	H17.6.16	H17.6.21	埋蔵文化財の発掘調査
172	土師器等	コンテナバット5箱	伊賀市阿山町円徳院字北中溝(北中溝遺跡)	三重県教育委員会	河合土地改良区	三重県埋蔵文化財センター	H17.6.16	H17.6.21	埋蔵文化財の発掘調査
173	瓦器・須恵器等	コンテナバット1箱	伊賀市界外(田中氏館跡)	三重県教育委員会	上野東部土地改良区	三重県埋蔵文化財センター	H17.6.16	H17.6.21	埋蔵文化財の発掘調査
174	土師器・須恵器・玉類・勾玉型模造品等	コンテナバット89箱	伊賀市比土字高瀬(高瀬遺跡)	三重県教育委員会	上野南部第3土地改良区	三重県埋蔵文化財センター	H17.6.16	H17.6.21	埋蔵文化財の発掘調査
175	弥生土器・瓦器・土師器・木製品等	コンテナバット8箱	伊賀市印代(伊賀国推定地)	三重県教育委員会	上野北部土地改良区	三重県埋蔵文化財センター	H17.6.16	H17.6.21	埋蔵文化財の発掘調査
176	縄文土器・弥生土器・瓦器・土師器等	コンテナバット6箱	伊賀市古郡字東城(稲田遺跡)	三重県教育委員会	上野南部第3土地改良区	三重県埋蔵文化財センター	H17.6.16	H17.6.21	埋蔵文化財の発掘調査
177	土師器・陶器・瓦器等	コンテナバット41箱	伊賀市依那具字西田(小泉氏館跡)	三重県教育委員会	上野南部第2土地改良区	三重県埋蔵文化財センター	H17.6.16	H17.6.21	埋蔵文化財の発掘調査
178	須恵器・瓦器等	コンテナバット1箱	伊賀市下女生(広見遺跡)	三重県教育委員会	上野東部土地改良区	三重県埋蔵文化財センター	H17.6.16	H17.6.21	埋蔵文化財の発掘調査
179	土師器・陶器・石器等	コンテナバット11箱	志摩市大王町船越字次郎二郎(次郎二郎東遺跡)	三重県教育委員会	日本郵政公社	三重県埋蔵文化財センター	H17.6.16	H17.6.21	埋蔵文化財の発掘調査
180	須恵器・金属製品等	コンテナバット1箱	鳥羽市答志町蟹穴(蟹穴古墳)	三重県教育委員会	三重県	三重県埋蔵文化財センター	H17.6.16	H17.6.21	埋蔵文化財の発掘調査
181	土師器・陶磁器等	コンテナバット15箱	志摩市阿児町国府字殿畑(殿畑遺跡)	三重県教育委員会	三重県	三重県埋蔵文化財センター	H17.6.16	H17.6.21	埋蔵文化財の発掘調査
182	土師器・陶磁器等	コンテナバット6箱	志摩市阿児町国府大字天神(天神遺跡)	三重県教育委員会	三重県	三重県埋蔵文化財センター	H17.6.16	H17.6.21	埋蔵文化財の発掘調査
183	土師器・陶磁器等	コンテナバット10箱	志摩市阿児町国府字東海道(東海道遺跡)	三重県教育委員会	三重県	三重県埋蔵文化財センター	H17.6.16	H17.6.21	埋蔵文化財の発掘調査
184	土師器・陶器等	コンテナバット2箱	桑名市多度町多度字朝拝下(宮地中世墓群)	三重県教育委員会	三重県	三重県埋蔵文化財センター	H17.6.16	H17.6.21	埋蔵文化財の発掘調査
185	陶器・瓦等	コンテナバット3箱	桑名市(旧住吉神社遺跡)	三重県教育委員会	国土交通省	三重県埋蔵文化財センター	H17.6.16	H17.6.21	埋蔵文化財の発掘調査
186	須恵器・施釉陶器等	コンテナバット145箱	桑名市五反田(七和2号窯)	三重県教育委員会	日本住宅都市整備公団	三重県埋蔵文化財センター	H17.6.16	H17.6.21	埋蔵文化財の発掘調査



	物件名	数量	発見の場所(遺跡名)	発見者	発見した土地の所有者	保管場所	発見年月日	通知日	備考
187	陶器等	コンテナバット3箱	桑名市下深谷部字山王(山王遺跡)	三重県教育委員会	三重県	三重県埋蔵文化財センター	H17.6.16	H17.6.21	埋蔵文化財の発掘調査
188	須恵器・土師器等	コンテナバット65箱	桑名市多度町小山(天王平遺跡)	三重県教育委員会	三重県	三重県埋蔵文化財センター	H17.6.16	H17.6.21	埋蔵文化財の発掘調査
189	縄文土器	コンテナバット14箱	鈴鹿市東庄内町(東庄内A遺跡)	三重県教育委員会	日本道路公団	三重県埋蔵文化財センター	H17.6.16	H17.6.21	埋蔵文化財の発掘調査
190	縄文土器等	コンテナバット47箱	鈴鹿市東庄内町(東庄内B遺跡)	三重県教育委員会	日本道路公団	三重県埋蔵文化財センター	H17.6.16	H17.6.21	埋蔵文化財の発掘調査
191	須恵器・土師器等	コンテナバット65箱	鈴鹿市稲生町字稲生山(稲生遺跡)	三重県教育委員会	国土交通省	三重県埋蔵文化財センター	H17.6.16	H17.6.21	埋蔵文化財の発掘調査
192	弥生土器等	コンテナバット61箱	鈴鹿市上箕田町(上箕田遺跡)	三重県教育委員会	鈴鹿土地改良区	三重県埋蔵文化財センター	H17.6.16	H17.6.21	埋蔵文化財の発掘調査
193	土師器・須恵器等	コンテナバット6箱	鈴鹿市土師町小村(土師南方遺跡)	三重県教育委員会		三重県埋蔵文化財センター	H17.6.16	H17.6.21	埋蔵文化財の発掘調査
194	土師器・須恵器等	コンテナバット3箱	鈴鹿市岸岡町字塚越(塚越3号墳)	三重県教育委員会	安塚土地改良区	三重県埋蔵文化財センター	H17.6.16	H17.6.21	埋蔵文化財の発掘調査
195	埴輪・陶器等	コンテナバット12箱	鈴鹿市東玉垣町字深田、北浦(深田遺跡)	三重県教育委員会	安塚土地改良区	三重県埋蔵文化財センター	H17.6.16	H17.6.21	埋蔵文化財の発掘調査
196	土師器・須恵器等	コンテナバット64箱	鈴鹿市柳町字中島(双ツ塚遺跡)	三重県教育委員会	安塚土地改良区	三重県埋蔵文化財センター	H17.6.16	H17.6.21	埋蔵文化財の発掘調査
197	弥生土器・土師器・須恵器等	コンテナバット394箱	鈴鹿市林崎町字大木ノ輪ほか(大木ノ輪遺跡)	三重県教育委員会	鈴鹿第2土地改良区	三重県埋蔵文化財センター	H17.6.16	H17.6.21	埋蔵文化財の発掘調査
198	縄文土器・弥生土器・土師器等	コンテナバット14箱	鈴鹿市東庄内町(寺垣内館跡)	三重県教育委員会	日本道路公団	三重県埋蔵文化財センター	H17.6.16	H17.6.21	埋蔵文化財の発掘調査
199	瓦等	コンテナバット1860箱	鈴鹿市加佐登町字川原井2664(川原井瓦窯跡)	三重県教育委員会		三重県埋蔵文化財センター	H17.6.16	H17.6.21	埋蔵文化財の発掘調査
200	弥生土器・土師器・須恵器等	コンテナバット47箱	鈴鹿市南堀江町字大坪(神大寺遺跡)	三重県教育委員会	鈴鹿第2土地改良区	三重県埋蔵文化財センター	H17.6.16	H17.6.21	埋蔵文化財の発掘調査
201	土師器・須恵器等	コンテナバット11箱	鈴鹿市南長太町(天ノ宮遺跡)	三重県教育委員会	鈴鹿第2土地改良区	三重県埋蔵文化財センター	H17.6.16	H17.6.21	埋蔵文化財の発掘調査
202	弥生土器・須恵器・土師器等	コンテナバット34箱	鈴鹿市安塚町起(起A遺跡)	三重県教育委員会	安塚土地改良区	三重県埋蔵文化財センター	H17.6.16	H17.6.21	埋蔵文化財の発掘調査
203	弥生土器・陶器等	コンテナバット8箱	鈴鹿市三宅町(三宅西条城跡)	三重県教育委員会	三重県	三重県埋蔵文化財センター	H17.6.16	H17.6.21	埋蔵文化財の発掘調査
204	土師器・陶器等	コンテナバット4箱	鈴鹿市合川町(合川下ノ庄遺跡)	三重県教育委員会		三重県埋蔵文化財センター	H17.6.16	H17.6.21	埋蔵文化財の発掘調査
205	土師器・須恵器・陶器等	コンテナバット3箱	鈴鹿市三宅町字一色(一色遺跡)	三重県教育委員会	中ノ川沿岸土地改良区	三重県埋蔵文化財センター	H17.6.16	H17.6.21	埋蔵文化財の発掘調査
206	弥生土器・陶器等	コンテナバット11箱	鈴鹿市三宅町(寺門遺跡)	三重県教育委員会	中ノ川沿岸土地改良区	三重県埋蔵文化財センター	H17.6.16	H17.6.21	埋蔵文化財の発掘調査
207	縄文土器・弥生土器等	コンテナバット1箱	鈴鹿市伊船町(南畑田遺跡)	三重県教育委員会	日本道路公団	三重県埋蔵文化財センター	H17.6.16	H17.6.21	埋蔵文化財の発掘調査
208	埴輪・鉄滓等	コンテナバット24箱	鈴鹿市長法寺町字西垣内(西垣内遺跡)	三重県教育委員会	中ノ川沿岸土地改良区	三重県埋蔵文化財センター	H17.6.16	H17.6.21	埋蔵文化財の発掘調査
209	須恵器・陶器等	コンテナバット2箱	鈴鹿市徳居町門田(門田遺跡)	三重県教育委員会	中ノ川沿岸土地改良区	三重県埋蔵文化財センター	H17.6.16	H17.6.21	埋蔵文化財の発掘調査
210	弥生土器	コンテナバット6箱	鈴鹿市稲生町字南谷(南谷遺跡)	三重県教育委員会	国土交通省	三重県埋蔵文化財センター	H17.6.16	H17.6.21	埋蔵文化財の発掘調査
211	土師器等	コンテナバット2箱	鈴鹿市長法寺町字桑名垣内(桑名垣内遺跡)	三重県教育委員会	中ノ川沿岸土地改良区	三重県埋蔵文化財センター	H17.6.16	H17.6.21	埋蔵文化財の発掘調査
212	土師器等	コンテナバット2箱	鈴鹿市高岡町字水巻(水巻遺跡)	三重県教育委員会	三重県	三重県埋蔵文化財センター	H17.6.16	H17.6.21	埋蔵文化財の発掘調査
213	土師器等	コンテナバット3箱	鈴鹿市須賀町(須賀遺跡)	三重県教育委員会	三重県	三重県埋蔵文化財センター	H17.6.16	H17.6.21	埋蔵文化財の発掘調査
214	土師器等	コンテナバット1箱	鈴鹿市西庄内町字南畑(南畑遺跡)	三重県教育委員会	三重県	三重県埋蔵文化財センター	H17.6.16	H17.6.21	埋蔵文化財の発掘調査
215	土師器・陶器等	コンテナバット2箱	鈴鹿市御園町字拝原(拝原遺跡)	三重県教育委員会	国土交通省	三重県埋蔵文化財センター	H17.6.16	H17.6.21	埋蔵文化財の発掘調査
216	陶器等	コンテナバット23箱	鈴鹿市三宅町字橋門(橋門遺跡)	三重県教育委員会	中ノ川沿岸土地改良区	三重県埋蔵文化財センター	H17.6.16	H17.6.21	埋蔵文化財の発掘調査
217	土師器・須恵器・陶器等	コンテナバット65箱	多気郡明和町竹川字古里地内(史跡齋宮跡)	三重県教育委員会		齋宮歴史博物館	H17.6.13	H17.6.21	埋蔵文化財の発掘調査
218	土師器・須恵器・陶器等	コンテナバット60箱	多気郡明和町竹川字中垣内地内(史跡齋宮跡)	三重県教育委員会		齋宮歴史博物館	H17.6.13	H17.6.21	埋蔵文化財の発掘調査
219	土師器・須恵器・陶器等	コンテナバット460箱	多気郡明和町竹川字古里、中垣内地内(史跡齋宮跡)	三重県教育委員会		齋宮歴史博物館	H17.6.13	H17.6.21	埋蔵文化財の発掘調査
220	土師器・須恵器・陶器等	コンテナバット112箱	多気郡明和町竹川字古里地内(史跡齋宮跡)	三重県教育委員会		齋宮歴史博物館	H17.6.13	H17.6.21	埋蔵文化財の発掘調査
221	土師器・須恵器・陶器等	コンテナバット69箱	多気郡明和町竹川字古里地内(史跡齋宮跡)	三重県教育委員会		齋宮歴史博物館	H17.6.13	H17.6.21	埋蔵文化財の発掘調査
222	土師器・須恵器・陶器等	コンテナバット68箱	多気郡明和町齋宮字葦干、栗殿地内(史跡齋宮跡)	三重県教育委員会		齋宮歴史博物館	H17.6.13	H17.6.21	埋蔵文化財の発掘調査
223	土師器・須恵器・陶器等	コンテナバット327箱	多気郡明和町齋宮字篠林、宮ノ前、塚山、広頭、内山、御館、柳原 多気郡明和町竹川字東裏地内(史跡齋宮跡)	三重県教育委員会		齋宮歴史博物館	H17.6.13	H17.6.21	埋蔵文化財の発掘調査
224	土師器・須恵器・陶器等	コンテナバット90箱	多気郡明和町齋宮字鈴池、木葉山地内(史跡齋宮跡)	三重県教育委員会		齋宮歴史博物館	H17.6.13	H17.6.21	埋蔵文化財の発掘調査
225	土師器・須恵器・陶器等	コンテナバット750箱	多気郡明和町齋宮字西前沖、西加座、柳原、牛葉地内(史跡齋宮跡)	三重県教育委員会		齋宮歴史博物館	H17.6.13	H17.6.21	埋蔵文化財の発掘調査
226	土師器・須恵器・陶器等	コンテナバット9箱	多気郡明和町齋宮字西加座2661-11ほか(史跡齋宮跡)	三重県教育委員会		齋宮歴史博物館	H17.6.13	H17.6.21	埋蔵文化財の発掘調査
227	土師器・須恵器・陶器等	コンテナバット19箱	多気郡明和町齋宮字塚山、宮ノ前、内山 多気郡明和町竹川字東裏地内(史跡齋宮跡)	三重県教育委員会		齋宮歴史博物館	H17.6.13	H17.6.21	埋蔵文化財の発掘調査
228	土師器・須恵器・陶器等	コンテナバット72箱	多気郡明和町齋宮字東加座2436-71ほか(史跡齋宮跡)	三重県教育委員会		齋宮歴史博物館	H17.6.13	H17.6.21	埋蔵文化財の発掘調査



物件名	数量	発見の場所(遺跡名)	発見者	発見した土地の所有者	保管場所	発見年月日	通知日	備考
275 土師器・須恵器・陶器等	コンテナパット59箱	多気郡明和町斎宮字東加座(史跡斎宮跡)	三重県教育委員会		斎宮歴史博物館	H17.6.13	H17.6.21	埋蔵文化財の発掘調査
276 土師器・須恵器・陶器等	コンテナパット156箱	多気郡明和町斎宮字西加座(史跡斎宮跡)	三重県教育委員会		斎宮歴史博物館	H17.6.13	H17.6.21	埋蔵文化財の発掘調査
277 土師器・須恵器・陶器等	コンテナパット80箱	多気郡明和町斎宮字東加座(史跡斎宮跡)	三重県教育委員会		斎宮歴史博物館	H17.6.13	H17.6.21	埋蔵文化財の発掘調査
278 土師器・須恵器・陶器等	コンテナパット66箱	多気郡明和町斎宮字西加座(史跡斎宮跡)	三重県教育委員会		斎宮歴史博物館	H17.6.13	H17.6.21	埋蔵文化財の発掘調査
279 土師器・須恵器・陶器等	コンテナパット98箱	多気郡明和町斎宮字牛葉(史跡斎宮跡)	三重県教育委員会		斎宮歴史博物館	H17.6.13	H17.6.21	埋蔵文化財の発掘調査
280 土師器・須恵器・陶器等	コンテナパット32箱	多気郡明和町斎宮字塚山(史跡斎宮跡)	三重県教育委員会		斎宮歴史博物館	H17.6.13	H17.6.21	埋蔵文化財の発掘調査
281 土師器・須恵器・陶器等	コンテナパット71箱	多気郡明和町斎宮字東加座(史跡斎宮跡)	三重県教育委員会		斎宮歴史博物館	H17.6.13	H17.6.21	埋蔵文化財の発掘調査
282 土師器・須恵器・陶器等	コンテナパット82箱	多気郡明和町竹川字古里(史跡斎宮跡)	三重県教育委員会		斎宮歴史博物館	H17.6.13	H17.6.21	埋蔵文化財の発掘調査
283 土師器・須恵器・陶器等	コンテナパット81箱	多気郡明和町竹川字古里(史跡斎宮跡)	三重県教育委員会		斎宮歴史博物館	H17.6.13	H17.6.21	埋蔵文化財の発掘調査
284 土師器・須恵器・陶器等	コンテナパット64箱	多気郡明和町斎宮字東加座(史跡斎宮跡)	三重県教育委員会		斎宮歴史博物館	H17.6.13	H17.6.21	埋蔵文化財の発掘調査
285 土師器・須恵器・陶器等	コンテナパット60箱	多気郡明和町斎宮字塚山(史跡斎宮跡)	三重県教育委員会		斎宮歴史博物館	H17.6.13	H17.6.21	埋蔵文化財の発掘調査
286 土師器・須恵器・陶器等	コンテナパット54箱	多気郡明和町竹川字古里(史跡斎宮跡)	三重県教育委員会		斎宮歴史博物館	H17.6.13	H17.6.21	埋蔵文化財の発掘調査
287 土師器・須恵器・陶器等	コンテナパット139箱	多気郡明和町竹川字古里(史跡斎宮跡)	三重県教育委員会		斎宮歴史博物館	H17.6.13	H17.6.21	埋蔵文化財の発掘調査
288 土師器・須恵器・陶器等	コンテナパット57箱	多気郡明和町斎宮字西加座(史跡斎宮跡)	三重県教育委員会		斎宮歴史博物館	H17.6.13	H17.6.21	埋蔵文化財の発掘調査
289 土師器・須恵器・陶器等	コンテナパット30箱	多気郡明和町竹川字古里(史跡斎宮跡)	三重県教育委員会		斎宮歴史博物館	H17.6.13	H17.6.21	埋蔵文化財の発掘調査
290 土師器・須恵器・陶器等	コンテナパット77箱	多気郡明和町斎宮字西加座(史跡斎宮跡)	三重県教育委員会		斎宮歴史博物館	H17.6.13	H17.6.21	埋蔵文化財の発掘調査
291 土師器・須恵器・陶器等	コンテナパット143箱	多気郡明和町斎宮字塚山(史跡斎宮跡)	三重県教育委員会		斎宮歴史博物館	H17.6.13	H17.6.21	埋蔵文化財の発掘調査
292 土師器・須恵器・陶器等	コンテナパット64箱	多気郡明和町斎宮字東加座(史跡斎宮跡)	三重県教育委員会		斎宮歴史博物館	H17.6.13	H17.6.21	埋蔵文化財の発掘調査
293 土師器・須恵器・陶器等	コンテナパット37箱	多気郡明和町斎宮字宮ノ前(史跡斎宮跡)	三重県教育委員会		斎宮歴史博物館	H17.6.13	H17.6.21	埋蔵文化財の発掘調査
294 土師器・須恵器・陶器等	コンテナパット64箱	多気郡明和町斎宮字東加座(史跡斎宮跡)	三重県教育委員会		斎宮歴史博物館	H17.6.13	H17.6.21	埋蔵文化財の発掘調査
295 土師器・須恵器・陶器等	コンテナパット58箱	多気郡明和町斎宮字西加座(史跡斎宮跡)	三重県教育委員会		斎宮歴史博物館	H17.6.13	H17.6.21	埋蔵文化財の発掘調査
296 土師器等	コンテナパット1箱	亀山市阿野田町(阿野田遺跡)	三重県教育委員会	三重県	三重県埋蔵文化財センター	H17.6.20	H17.6.22	埋蔵文化財の発掘調査
297 陶器等	コンテナパット10箱	亀山市関町萩原字裏ノ山(浦ノ山中世墓)	三重県教育委員会	国土交通省	三重県埋蔵文化財センター	H17.6.20	H17.6.22	埋蔵文化財の発掘調査
298 縄文土器・陶器・土師器等	コンテナパット284箱	亀山市大岡寺町字大鼻(大鼻遺跡)	三重県教育委員会	国土交通省	三重県埋蔵文化財センター	H17.6.20	H17.6.22	埋蔵文化財の発掘調査
299 陶器・土師器等	コンテナパット87箱	亀山市亀田町字大藪(大藪遺跡)	三重県教育委員会	国土交通省	三重県埋蔵文化財センター	H17.6.20	H17.6.22	埋蔵文化財の発掘調査
300 土師器等	コンテナパット1箱	亀山市亀田町字大藪(大藪遺跡)	三重県教育委員会	三重県	三重県埋蔵文化財センター	H17.6.20	H17.6.22	埋蔵文化財の発掘調査
301 勾玉・鏡・石製品・鉄製品等	コンテナパット8箱	亀山市川合町(上椎木古墳)	三重県教育委員会	国土交通省	三重県埋蔵文化財センター	H17.6.20	H17.6.22	埋蔵文化財の発掘調査
302 瓦・須恵器等	コンテナパット179箱	亀山市関町萩原字切山(切山瓦窯跡)	三重県教育委員会	国土交通省	三重県埋蔵文化財センター	H17.6.20	H17.6.22	埋蔵文化財の発掘調査
303 縄文土器等	コンテナパット1箱	亀山市布気町字北瀬古(北瀬古遺跡)	三重県教育委員会	国土交通省	三重県埋蔵文化財センター	H17.6.20	H17.6.22	埋蔵文化財の発掘調査
304 須恵器・埴輪・鏡・玉類	コンテナパット2箱	亀山市木下町宮ノ前(木下古墳)	三重県教育委員会	日本道路公団	三重県埋蔵文化財センター	H17.6.20	H17.6.22	埋蔵文化財の発掘調査
305 縄文土器・土師器・須恵器等	コンテナパット4箱	亀山市羽若町(千本塚遺跡)	三重県教育委員会	国土交通省	三重県埋蔵文化財センター	H17.6.20	H17.6.22	埋蔵文化財の発掘調査
306 土師器・須恵器・陶器等	コンテナパット106箱	亀山市亀田町(正知浦遺跡)	三重県教育委員会	国土交通省	三重県埋蔵文化財センター	H17.6.20	H17.6.22	埋蔵文化財の発掘調査
307 須恵器・金属製品等	コンテナパット53箱	亀山市みどり町(井田川茶臼山古墳)	三重県教育委員会	三重県住宅供給公社	三重県埋蔵文化財センター	H17.6.20	H17.6.22	埋蔵文化財の発掘調査
308 埴輪等	コンテナパット78箱	亀山市みどり町(城山古墳)	三重県教育委員会	三重県	三重県埋蔵文化財センター	H17.6.20	H17.6.22	埋蔵文化財の発掘調査
309 土師器・須恵器・土製勾玉等	コンテナパット41箱	亀山市(柴崎遺跡)	三重県教育委員会	三重県	三重県埋蔵文化財センター	H17.6.20	H17.6.22	埋蔵文化財の発掘調査
310 陶器等	コンテナパット3箱	亀山市辺法寺町(野元飯館跡)	三重県教育委員会	日本道路公団	三重県埋蔵文化財センター	H17.6.20	H17.6.22	埋蔵文化財の発掘調査
311 土師器・陶器等	コンテナパット9箱	亀山市椿世町(堀越遺跡)	三重県教育委員会	国土交通省	三重県埋蔵文化財センター	H17.6.20	H17.6.22	埋蔵文化財の発掘調査
312 須恵器・埴輪等	コンテナパット9箱	亀山市井田川町字谷山(谷山古墳)	三重県教育委員会	国土交通省	三重県埋蔵文化財センター	H17.6.20	H17.6.22	埋蔵文化財の発掘調査
313 土師器等	コンテナパット93箱	亀山市川合町字山城(山城遺跡)	三重県教育委員会	国土交通省	三重県埋蔵文化財センター	H17.6.20	H17.6.22	埋蔵文化財の発掘調査
314 土師器・陶器等	コンテナパット13箱	松阪市伊勢寺町字王子(王子遺跡)	三重県教育委員会	三重県	三重県埋蔵文化財センター	H17.6.17	H17.6.22	埋蔵文化財の発掘調査
315 土師器・須恵器等	コンテナパット1箱	松阪市蛸路町(上蛸路B遺跡)	三重県教育委員会	三重県	三重県埋蔵文化財センター	H17.6.17	H17.6.22	埋蔵文化財の発掘調査
316 土師器等	コンテナパット1箱	多気郡明和町有爾中(発シA遺跡)	三重県教育委員会	三重県	三重県埋蔵文化財センター	H17.6.17	H17.6.22	埋蔵文化財の発掘調査
317 土師器等	コンテナパット1箱	松阪市嬉野小原町(淵草遺跡)	三重県教育委員会	三重県	三重県埋蔵文化財センター	H17.6.17	H17.6.22	埋蔵文化財の発掘調査
318 須恵器等	コンテナパット2箱	松阪市嬉野釜生田町(天白遺跡)	三重県教育委員会	三重県	三重県埋蔵文化財センター	H17.6.17	H17.6.22	埋蔵文化財の発掘調査
319 土師器・陶器等	コンテナパット10箱	松阪市嬉野一志町(薬師寺北裏遺跡)	三重県教育委員会	三重県	三重県埋蔵文化財センター	H17.6.17	H17.6.22	埋蔵文化財の発掘調査

物件名	数量	発見の場所(遺跡名)	発見者	発見した土地の所有者	保管場所	発見年月日	通知日	備考
320 縄文土器・石器等	コンテナバット8箱	松阪市広瀬町ほか(上ノ広(旧称森下池西方)遺跡)	三重県教育委員会	日本道路公団	三重県埋蔵文化財センター	H17.6.17	H17.6.22	埋蔵文化財の発掘調査
321 縄文土器・土師器等	コンテナバット6箱	多気郡多気町荒蕪字甘糟(甘糟遺跡)	三重県教育委員会	国土交通省	三重県埋蔵文化財センター	H17.6.17	H17.6.22	埋蔵文化財の発掘調査
322 縄文土器・土師器・須恵器等	コンテナバット27箱	松阪市伊勢寺町字榎長(榎長遺跡)	三重県教育委員会	日本道路公団	三重県埋蔵文化財センター	H17.6.17	H17.6.22	埋蔵文化財の発掘調査
323 縄文土器・土師器・陶器等	コンテナバット145箱	多気郡多気町荒蕪字上ノ垣外(上ノ垣外遺跡)	三重県教育委員会	国土交通省	三重県埋蔵文化財センター	H17.6.17	H17.6.22	埋蔵文化財の発掘調査
324 土師器等	コンテナバット2箱	多気郡多気町前村(王子谷遺跡)	三重県教育委員会	日本道路公団	三重県埋蔵文化財センター	H17.6.17	H17.6.22	埋蔵文化財の発掘調査
325 陶器等	コンテナバット1箱	松阪市広瀬町字大原堀(大原堀(大原堀南方)遺跡)	三重県教育委員会	日本道路公団	三重県埋蔵文化財センター	H17.6.17	H17.6.22	埋蔵文化財の発掘調査
326 弥生土器等	コンテナバット2箱	多気郡勢和村丹生(丹生池ノ谷遺跡)	三重県教育委員会	農林水産省	三重県埋蔵文化財センター	H17.6.17	H17.6.22	埋蔵文化財の発掘調査
327 土師器・須恵器等	コンテナバット4箱	松阪市上川町字北上(北上遺跡)	三重県教育委員会	国土交通省	三重県埋蔵文化財センター	H17.6.17	H17.6.22	埋蔵文化財の発掘調査
328 土師器・陶器等	コンテナバット1箱	松阪市飯南町粥見(北出遺跡)	三重県教育委員会	三重県	三重県埋蔵文化財センター	H17.6.17	H17.6.22	埋蔵文化財の発掘調査
329 縄文土器・土師器・須恵器等	コンテナバット184箱	松阪市射和町ほか(鴻ノ木遺跡)	三重県教育委員会	国土交通省	三重県埋蔵文化財センター	H17.6.17	H17.6.22	埋蔵文化財の発掘調査
330 土師器・須恵器等	コンテナバット2箱	多気郡明和町池村字長谷町(斎宮池16号墳)	三重県教育委員会	農林水産省	三重県埋蔵文化財センター	H17.6.17	H17.6.22	埋蔵文化財の発掘調査
331 陶器・五輪塔等	コンテナバット13箱	多気郡多気町大字鍛形(牧中世墓群)	三重県教育委員会	日本道路公団	三重県埋蔵文化財センター	H17.6.17	H17.6.22	埋蔵文化財の発掘調査
332 縄文土器・土師器・須恵器等	コンテナバット59箱	松阪市射和町字朱中(朱中遺跡)	三重県教育委員会	国土交通省	三重県埋蔵文化財センター	H17.6.17	H17.6.22	埋蔵文化財の発掘調査
333 土師器・須恵器・円筒埴輪など	コンテナバット1箱	松阪市射和町字朱中(朱中古墳)	三重県教育委員会	国土交通省	三重県埋蔵文化財センター	H17.6.17	H17.6.22	埋蔵文化財の発掘調査
334 縄文土器・土師器・須恵器・石器等	コンテナバット89箱	多気郡多気町相可字新徳寺(新徳寺遺跡)	三重県教育委員会	国土交通省	三重県埋蔵文化財センター	H17.6.17	H17.6.22	埋蔵文化財の発掘調査
335 弥生土器・須恵器・陶器・埴輪など	コンテナバット44箱	多気郡明和町金剛阪字坂垣内(金剛坂遺跡)	三重県教育委員会	斎宮土地改良区	三重県埋蔵文化財センター	H17.6.17	H17.6.22	埋蔵文化財の発掘調査
336 土師器・陶器・石帯等	コンテナバット23箱	多気郡多気町荒蕪(果護遺跡)	三重県教育委員会	国土交通省	三重県埋蔵文化財センター	H17.6.17	H17.6.22	埋蔵文化財の発掘調査
337 土師器・陶器・五輪塔等	コンテナバット62箱	松阪市矢津町字寄谷(寄谷遺跡)	三重県教育委員会	日本道路公団	三重県埋蔵文化財センター	H17.6.17	H17.6.22	埋蔵文化財の発掘調査
338 土師器・陶器等	コンテナバット3箱	多気郡明和町義村字外山(外山遺跡)	三重県教育委員会	農林水産省	三重県埋蔵文化財センター	H17.6.17	H17.6.22	埋蔵文化財の発掘調査
339 土師器等	コンテナバット1箱	多気郡勢和村色太字曾原(曾原遺跡)	三重県教育委員会	日本道路公団	三重県埋蔵文化財センター	H17.6.17	H17.6.22	埋蔵文化財の発掘調査
340 土師器・須恵器等	コンテナバット3箱	多気郡多気町荒蕪字大日山(大日山古墳群)	三重県教育委員会	国土交通省	三重県埋蔵文化財センター	H17.6.17	H17.6.22	埋蔵文化財の発掘調査
341 石器	コンテナバット1箱	松阪市西野町字さんざい林(さんざい林遺跡)	三重県教育委員会	日本道路公団	三重県埋蔵文化財センター	H17.6.17	H17.6.22	埋蔵文化財の発掘調査
342 縄文土器・弥生土器・須恵器・石製模造品等	コンテナバット1149箱	松阪市藤野中川町ほか(下之庄東方遺跡)	三重県教育委員会	国土交通省	三重県埋蔵文化財センター	H17.6.17	H17.6.22	埋蔵文化財の発掘調査
343 土師器・陶器等	コンテナバット8箱	多気郡勢和村下村(下村A遺跡)	三重県教育委員会	日本道路公団	三重県埋蔵文化財センター	H17.6.17	H17.6.22	埋蔵文化財の発掘調査
344 土師器・陶器・青磁等	コンテナバット6箱	多気郡多気町鍛形字釈尊寺(釈尊寺(中牧)遺跡)	三重県教育委員会	日本道路公団	三重県埋蔵文化財センター	H17.6.17	H17.6.22	埋蔵文化財の発掘調査
345 縄文土器・土師器・須恵器等	コンテナバット26箱	松阪市小阿坂町字新田(新田遺跡)	三重県教育委員会	日本道路公団	三重県埋蔵文化財センター	H17.6.17	H17.6.22	埋蔵文化財の発掘調査
346 土師器・陶器等	コンテナバット2箱	松阪市上川町字中野前(中野前(旧称石津)遺跡)	三重県教育委員会	国土交通省	三重県埋蔵文化財センター	H17.6.17	H17.6.22	埋蔵文化財の発掘調査
347 弥生土器・埴輪等	コンテナバット74箱	松阪市中ノ庄町(中ノ庄遺跡)	三重県教育委員会		三重県埋蔵文化財センター	H17.6.17	H17.6.22	埋蔵文化財の発掘調査
348 土師器・陶器等	コンテナバット2箱	多気郡多気町牧(浅間山北遺跡)	三重県教育委員会	日本道路公団	三重県埋蔵文化財センター	H17.6.17	H17.6.22	埋蔵文化財の発掘調査
349 弥生土器等	コンテナバット2箱	多気郡多気町牧(浅間山南遺跡)	三重県教育委員会	日本道路公団	三重県埋蔵文化財センター	H17.6.17	H17.6.22	埋蔵文化財の発掘調査
350 縄文土器・土師器・陶器等	コンテナバット46箱	多気郡多気町大字東池上(坂倉遺跡)	三重県教育委員会	多気土地改良区	三重県埋蔵文化財センター	H17.6.17	H17.6.22	埋蔵文化財の発掘調査
351 弥生土器・土師器・石製品等	コンテナバット21箱	松阪市久米町字殿垣内(貝塚遺跡)	三重県教育委員会	三雲南部土地改良区	三重県埋蔵文化財センター	H17.6.17	H17.6.22	埋蔵文化財の発掘調査
352 縄文土器・土師器・斎串等	コンテナバット21箱	多気郡多気町五佐奈字田中廻り(五佐奈遺跡)	三重県教育委員会	多気土地改良区	三重県埋蔵文化財センター	H17.6.17	H17.6.22	埋蔵文化財の発掘調査
353 土師器・黒色土器・陶器等	コンテナバット21箱	松阪市藤野下之庄町狭間(下之庄遺跡)	三重県教育委員会	豊地土地改良区	三重県埋蔵文化財センター	H17.6.17	H17.6.22	埋蔵文化財の発掘調査
354 土師器・須恵器・円面硯・青磁等	コンテナバット48箱	多気郡多気町河田(東裏遺跡)	三重県教育委員会	多気土地改良区	三重県埋蔵文化財センター	H17.6.17	H17.6.22	埋蔵文化財の発掘調査
355 土師器・須恵器・埴輪・瓦等	コンテナバット21箱	松阪市藤野宮古町堀田(堀田遺跡)	三重県教育委員会	豊地土地改良区	三重県埋蔵文化財センター	H17.6.17	H17.6.22	埋蔵文化財の発掘調査
356 土師器・陶器・五輪塔等	コンテナバット44箱	松阪市山添町(山添遺跡)	三重県教育委員会	三重県	三重県埋蔵文化財センター	H17.6.17	H17.6.22	埋蔵文化財の発掘調査
357 縄文土器・弥生土器・土師器・陶器等	コンテナバット21箱	多気郡明和町佐田字西出(西出遺跡)	三重県教育委員会	上御糸土地改良区	三重県埋蔵文化財センター	H17.6.17	H17.6.22	埋蔵文化財の発掘調査
358 土師器・陶器・黒色土器・木製品等	コンテナバット24箱	多気郡多気町河田字カウジデ(カウジデ遺跡)	三重県教育委員会	多気土地改良区	三重県埋蔵文化財センター	H17.6.17	H17.6.22	埋蔵文化財の発掘調査
359 土師器・陶器・青磁等	コンテナバット4箱	多気郡明和町佐田字東村(東村遺跡)	三重県教育委員会	上御糸土地改良区	三重県埋蔵文化財センター	H17.6.17	H17.6.22	埋蔵文化財の発掘調査
360 土師器・須恵器・鉄製品等	コンテナバット6箱	松阪市岩内町ほか(天神山古墳群)	三重県教育委員会	日本道路公団	三重県埋蔵文化財センター	H17.6.17	H17.6.22	埋蔵文化財の発掘調査
361 土師器等	コンテナバット2箱	松阪市上川町字廿子(廿子(旧称東牛込)遺跡)	三重県教育委員会	国土交通省	三重県埋蔵文化財センター	H17.6.17	H17.6.22	埋蔵文化財の発掘調査
362 縄文土器・土師器・須恵器・石器等	コンテナバット112箱	松阪市藤野島田町(天保遺跡・天保古墳群)	三重県教育委員会	日本道路公団	三重県埋蔵文化財センター	H17.6.17	H17.6.22	埋蔵文化財の発掘調査
363 土師器・陶器・土製支脚	コンテナバット75箱	多気郡明和町有齋中宇堀田(堀田遺跡)	三重県教育委員会	斎宮土地改良区	三重県埋蔵文化財センター	H17.6.17	H17.6.22	埋蔵文化財の発掘調査
364 土師器・陶器・井筒等	コンテナバット23箱	多気郡明和町池村(愛場遺跡)	三重県教育委員会	斎宮土地改良区	三重県埋蔵文化財センター	H17.6.17	H17.6.22	埋蔵文化財の発掘調査
365 弥生土器・土師器・井戸枠等	コンテナバット18箱	多気郡明和町池村(西村遺跡)	三重県教育委員会	斎宮土地改良区	三重県埋蔵文化財センター	H17.6.17	H17.6.22	埋蔵文化財の発掘調査
366 土師器・須恵器・陶器等	コンテナバット43箱	松阪市出間町服部(服部遺跡)	三重県教育委員会	東黒部土地改良区	三重県埋蔵文化財センター	H17.6.17	H17.6.22	埋蔵文化財の発掘調査

	物件名	数量	発見の場所(遺跡名)	発見者	発見した土地の所有者	保管場所	発見年月日	通知日	備考
367	土師器・陶器等	コンテナバット2箱	松阪市岩内町大字敷の下(敷の下遺跡)	三重県教育委員会	阿坂土地改良区	三重県埋蔵文化財センター	H17.6.17	H17.6.22	埋蔵文化財の発掘調査
368	縄文土器・弥生土器・土師器・陶器等	コンテナバット13箱	多気郡多気町牧(花ノ木遺跡)	三重県教育委員会	日本道路公団	三重県埋蔵文化財センター	H17.6.17	H17.6.22	埋蔵文化財の発掘調査
369	土師器・須恵器・陶器等	コンテナバット120箱	松阪市曲町(曲遺跡)	三重県教育委員会	堀坂川沿岸土地改良区	三重県埋蔵文化財センター	H17.6.17	H17.6.22	埋蔵文化財の発掘調査
370	土師器・陶器・青磁等	コンテナバット23箱	多気郡多気町四神田(ミヅコ遺跡)	三重県教育委員会	三重県	三重県埋蔵文化財センター	H17.6.17	H17.6.22	埋蔵文化財の発掘調査
371	土師器等	コンテナバット4箱	松阪市小野町(上野遺跡)	三重県教育委員会		三重県埋蔵文化財センター	H17.6.17	H17.6.22	埋蔵文化財の発掘調査
372	土師器・陶器等	コンテナバット2箱	松阪市深長町字北小麦(北小麦遺跡)	三重県教育委員会	堀坂川沿岸土地改良区	三重県埋蔵文化財センター	H17.6.17	H17.6.22	埋蔵文化財の発掘調査
373	縄文土器・弥生土器・土師器・須恵器等	コンテナバット91箱	松阪市嬉野森本町(午前坊遺跡)	三重県教育委員会	中郷土地改良区	三重県埋蔵文化財センター	H17.6.17	H17.6.22	埋蔵文化財の発掘調査
374	土師器等	コンテナバット2箱	松阪市嬉野下之庄町字御殿山(御殿山遺跡)	三重県教育委員会	豊地土地改良区	三重県埋蔵文化財センター	H17.6.17	H17.6.22	埋蔵文化財の発掘調査
375	土師器・須恵器・陶器・瓦器等	コンテナバット35箱	多気郡明和町大字金剛坂(神殿遺跡)	三重県教育委員会	斎宮土地改良区	三重県埋蔵文化財センター	H17.6.17	H17.6.22	埋蔵文化財の発掘調査
376	土師器・須恵器・緑釉陶器等	コンテナバット1箱	松阪市伊勢寺町字七石丸(七石丸遺跡)	三重県教育委員会	堀坂川沿岸土地改良区	三重県埋蔵文化財センター	H17.6.17	H17.6.22	埋蔵文化財の発掘調査
377	縄文土器・弥生土器・土師器・須恵器等	コンテナバット51箱	松阪市深長町ほか(前沖遺跡)	三重県教育委員会	三重県	三重県埋蔵文化財センター	H17.6.17	H17.6.22	埋蔵文化財の発掘調査
378	須恵器・鉄製品・土師器等	コンテナバット6箱	松阪市伊勢寺町(平林古墳群)	三重県教育委員会	日本道路公団	三重県埋蔵文化財センター	H17.6.17	H17.6.22	埋蔵文化財の発掘調査
379	弥生土器・土師器・須恵器・埴輪等	コンテナバット69箱	多気郡明和町大字金剛坂字寺垣内(寺垣内遺跡)	三重県教育委員会	斎宮土地改良区	三重県埋蔵文化財センター	H17.6.17	H17.6.22	埋蔵文化財の発掘調査
380	土師器・須恵器・陶器等	コンテナバット6箱	松阪市矢津町字楯垣内(楯垣内遺跡)	三重県教育委員会	日本道路公団	三重県埋蔵文化財センター	H17.6.17	H17.6.22	埋蔵文化財の発掘調査
381	縄文土器・土師器・陶器・円面硯等	コンテナバット180箱	松阪市嬉野堀之内町ほか(堀之内遺跡)	三重県教育委員会	日本道路公団	三重県埋蔵文化財センター	H17.6.17	H17.6.22	埋蔵文化財の発掘調査
382	土師器・陶器等	コンテナバット2箱	松阪市野村町字赤城(赤城遺跡)	三重県教育委員会	堀坂川沿岸土地改良区	三重県埋蔵文化財センター	H17.6.17	H17.6.22	埋蔵文化財の発掘調査
383	弥生土器・土師器・木製品等	コンテナバット202箱	松阪市深長町字杉垣内(杉垣内遺跡)	三重県教育委員会	堀坂川沿岸土地改良区	三重県埋蔵文化財センター	H17.6.17	H17.6.22	埋蔵文化財の発掘調査
384	弥生土器・土師器・陶器等	コンテナバット188箱	多気郡明和町金剛坂字寺垣内(寺垣内遺跡)	三重県教育委員会	斎宮土地改良区	三重県埋蔵文化財センター	H17.6.17	H17.6.22	埋蔵文化財の発掘調査
385	縄文土器・土師器・須恵器・陶器等	コンテナバット33箱	松阪市深長町字堂ノ後(堂ノ後遺跡)	三重県教育委員会	堀坂川沿岸土地改良区	三重県埋蔵文化財センター	H17.6.17	H17.6.22	埋蔵文化財の発掘調査
386	土師器・陶器・石臼等	コンテナバット9箱	松阪市嬉野森本町東野(東野遺跡)	三重県教育委員会	中郷土地改良区	三重県埋蔵文化財センター	H17.6.17	H17.6.22	埋蔵文化財の発掘調査
387	土師器・弥生土器等	コンテナバット41箱	松阪市深長町刑部田(深長古墳)	三重県教育委員会	堀坂川沿岸土地改良区	三重県埋蔵文化財センター	H17.6.17	H17.6.22	埋蔵文化財の発掘調査
388	土師器等	コンテナバット7箱	松阪市深長町字本堂(本堂遺跡)	三重県教育委員会	堀坂川沿岸土地改良区	三重県埋蔵文化財センター	H17.6.17	H17.6.22	埋蔵文化財の発掘調査
389	土師器・陶器・青磁等	コンテナバット1箱	松阪市嬉野森本町(屋敷田遺跡)	三重県教育委員会	中郷土地改良区	三重県埋蔵文化財センター	H17.6.17	H17.6.22	埋蔵文化財の発掘調査
390	縄文土器・土師器・須恵器・陶器等	コンテナバット189箱	松阪市深長町(伊勢寺遺跡)	三重県教育委員会	堀坂川沿岸土地改良区	三重県埋蔵文化財センター	H17.6.17	H17.6.22	埋蔵文化財の発掘調査
391	土師器・須恵器・墨書土器等	コンテナバット50箱	松阪市豊原町字閑浄寺ほか(閑浄寺遺跡)	三重県教育委員会	三重県	三重県埋蔵文化財センター	H17.6.17	H17.6.22	埋蔵文化財の発掘調査
392	土師器・須恵器等	コンテナバット1箱	多気郡勢和村丹生字若宮(畝ノ上遺跡)	三重県教育委員会	丹生土地改良区	三重県埋蔵文化財センター	H17.6.17	H17.6.22	埋蔵文化財の発掘調査
393	土師器・須恵器等	コンテナバット3箱	松阪市伊勢寺町榎長(榎長遺跡)	三重県教育委員会	堀坂川沿岸土地改良区	三重県埋蔵文化財センター	H17.6.17	H17.6.22	埋蔵文化財の発掘調査
394	縄文土器・弥生土器・陶器等	コンテナバット1箱	多気郡勢和村丹生字若宮(大川原遺跡)	三重県教育委員会	丹生土地改良区	三重県埋蔵文化財センター	H17.6.17	H17.6.22	埋蔵文化財の発掘調査
395	土師器・陶器等	コンテナバット8箱	松阪市伊勢寺町相田(上相田遺跡)	三重県教育委員会	堀坂川沿岸土地改良区	三重県埋蔵文化財センター	H17.6.17	H17.6.22	埋蔵文化財の発掘調査
396	縄文土器・石器・土師器・陶器等	コンテナバット28箱	松阪市嬉野釜生田町(釜生田遺跡)	三重県教育委員会	中郷土地改良区	三重県埋蔵文化財センター	H17.6.17	H17.6.22	埋蔵文化財の発掘調査
397	土師器・須恵器等	コンテナバット1箱	松阪市西野々町(御堂山遺跡)	三重県教育委員会	国土交通省	三重県埋蔵文化財センター	H17.6.17	H17.6.22	埋蔵文化財の発掘調査
398	土師器・須恵器等	コンテナバット3箱	松阪市伊勢寺町鳥戸(鳥戸遺跡)	三重県教育委員会	堀坂川沿岸土地改良区	三重県埋蔵文化財センター	H17.6.17	H17.6.22	埋蔵文化財の発掘調査
399	土師器・陶器等	コンテナバット9箱	多気郡明和町明星字黒土(水池遺跡・黒土遺跡)	三重県教育委員会	明星土地改良区	三重県埋蔵文化財センター	H17.6.17	H17.6.22	埋蔵文化財の発掘調査
400	平瓦・丸瓦等	コンテナバット280箱	多気郡多気町大字牧ほか(牧瓦窯群)	三重県教育委員会	日本道路公団	三重県埋蔵文化財センター	H17.6.17	H17.6.22	埋蔵文化財の発掘調査
401	弥生土器・土師器・陶器・木製品等	コンテナバット322箱	松阪市朝田町字堀町(堀町遺跡)	三重県教育委員会	国土交通省	三重県埋蔵文化財センター	H17.6.17	H17.6.22	埋蔵文化財の発掘調査
402	土師器・須恵器・陶器・木製品等	コンテナバット12箱	松阪市美濃田町(出口遺跡)	三重県教育委員会	堀坂川沿岸土地改良区	三重県埋蔵文化財センター	H17.6.17	H17.6.22	埋蔵文化財の発掘調査
403	縄文土器・土師器・須恵器・石器等	コンテナバット27箱	松阪市嬉野森本町字東野(東野B遺跡)	三重県教育委員会	中郷土地改良区	三重県埋蔵文化財センター	H17.6.17	H17.6.22	埋蔵文化財の発掘調査
404	土師器・須恵器・陶器等	コンテナバット13箱	松阪市嬉野平生町(平生南遺跡)	三重県教育委員会	三重県	三重県埋蔵文化財センター	H17.6.17	H17.6.22	埋蔵文化財の発掘調査
405	土師器等	コンテナバット1箱	松阪市嬉野島田町字焼野(焼野遺跡)	三重県教育委員会	日本道路公団	三重県埋蔵文化財センター	H17.6.17	H17.6.22	埋蔵文化財の発掘調査
406	縄文土器・土師器・陶器等	コンテナバット22箱	松阪市岩内町大字敷ノ下(敷ノ下遺跡)	三重県教育委員会	日本道路公団	三重県埋蔵文化財センター	H17.6.17	H17.6.22	埋蔵文化財の発掘調査
407	須恵器・竈道具・鉄斧等	コンテナバット314箱	多気郡多気町相可(明気窯跡群)	三重県教育委員会	国土交通省	三重県埋蔵文化財センター	H17.6.17	H17.6.22	埋蔵文化財の発掘調査
408	土師器等	コンテナバット1箱	多気郡勢和村色太(物見坂遺跡)	三重県教育委員会	日本道路公団	三重県埋蔵文化財センター	H17.6.17	H17.6.22	埋蔵文化財の発掘調査
409	土師器等	コンテナバット1箱	多気郡多気町前村五桂(桃谷遺跡)	三重県教育委員会	日本道路公団	三重県埋蔵文化財センター	H17.6.17	H17.6.22	埋蔵文化財の発掘調査
410	土師器・須恵器等	コンテナバット3箱	松阪市小阿坂町字山見(山見(下山見B)遺跡)	三重県教育委員会	日本道路公団	三重県埋蔵文化財センター	H17.6.17	H17.6.22	埋蔵文化財の発掘調査
411	石塔・土師器・陶器・刀子等	コンテナバット391箱	松阪市伊勢寺町字横尾(横尾墳墓群)	三重県教育委員会	日本道路公団	三重県埋蔵文化財センター	H17.6.17	H17.6.22	埋蔵文化財の発掘調査
412	須恵器・土師器・金銅環等	コンテナバット7箱	松阪市岡山町字横尾(横尾古墳群)	三重県教育委員会	日本道路公団	三重県埋蔵文化財センター	H17.6.17	H17.6.22	埋蔵文化財の発掘調査
413	土師器等	コンテナバット1箱	多気郡明和町池村(真木谷遺跡・長谷町遺跡)	三重県教育委員会	農林水産省	三重県埋蔵文化財センター	H17.6.17	H17.6.22	埋蔵文化財の発掘調査

	物件名	数量	発見の場所(遺跡名)	発見者	発見した土地の所有者	保管場所	発見年月日	通知日	備考
414	土師器・陶器・瓦等	コンテナバット1箱	松阪市西黒部町寺浦(寺浦(西黒部)遺跡)	三重県教育委員会	松阪西黒部土地改良区	三重県埋蔵文化財センター	H17.6.17	H17.6.22	埋蔵文化財の発掘調査
415	土師器・陶器等	コンテナバット3箱	松阪市上ノ庄町宮ノ腰(宮ノ腰遺跡)	三重県教育委員会		三重県埋蔵文化財センター	H17.6.17	H17.6.22	埋蔵文化財の発掘調査
416	土師器等	コンテナバット3箱	松阪市美濃田町(美濃田遺跡)	三重県教育委員会		三重県埋蔵文化財センター	H17.6.17	H17.6.22	埋蔵文化財の発掘調査
417	土師器等	コンテナバット8箱	度会郡度会町立岡(チカバネ遺跡)	三重県教育委員会	三重県	三重県埋蔵文化財センター	H17.6.17	H17.6.22	埋蔵文化財の発掘調査
418	土師器・鉄製品等	コンテナバット8箱	度会郡玉城町岡村(岡村中近世墓)	三重県教育委員会	三重県	三重県埋蔵文化財センター	H17.6.17	H17.6.22	埋蔵文化財の発掘調査
419	土師器・須恵器等	コンテナバット1箱	伊勢市楠部町(一字田古墳群)	三重県教育委員会	三重県	三重県埋蔵文化財センター	H17.6.17	H17.6.22	埋蔵文化財の発掘調査
420	土師器・陶器等	コンテナバット2箱	度会郡度会町麻加江(麻加江遺跡)	三重県教育委員会	三重県	三重県埋蔵文化財センター	H17.6.17	H17.6.22	埋蔵文化財の発掘調査
421	土師器・須恵器等	コンテナバット3箱	伊勢市朝熊町宇杉菜崎(杉菜崎遺跡)	三重県教育委員会	三重県	三重県埋蔵文化財センター	H17.6.17	H17.6.22	埋蔵文化財の発掘調査
422	近世土器	コンテナバット1箱	伊勢市前山町(井戸谷遺跡)	三重県教育委員会	日本道路公団	三重県埋蔵文化財センター	H17.6.17	H17.6.22	埋蔵文化財の発掘調査
423	弥生土器・土師器・須恵器等	コンテナバット38箱	伊勢市磯町(大敷遺跡)	三重県教育委員会	国土交通省	三重県埋蔵文化財センター	H17.6.17	H17.6.22	埋蔵文化財の発掘調査
424	土師器・陶磁器等	コンテナバット3箱	伊勢市勢田町字中起(中起遺跡)	三重県教育委員会	日本道路公団	三重県埋蔵文化財センター	H17.6.17	H17.6.22	埋蔵文化財の発掘調査
425	土師器等	コンテナバット2箱	伊勢市楠部町宇奥(奥遺跡)	三重県教育委員会	日本道路公団	三重県埋蔵文化財センター	H17.6.17	H17.6.22	埋蔵文化財の発掘調査
426	土師器・陶磁器等	コンテナバット19箱	伊勢市前山町字亀谷部(亀谷部C遺跡)	三重県教育委員会	日本道路公団	三重県埋蔵文化財センター	H17.6.17	H17.6.22	埋蔵文化財の発掘調査
427	土師器・陶磁器等	コンテナバット7箱	伊勢市前山町字河原谷(河原谷遺跡)	三重県教育委員会	日本道路公団	三重県埋蔵文化財センター	H17.6.17	H17.6.22	埋蔵文化財の発掘調査
428	弥生土器・土師器等	コンテナバット33箱	伊勢市上地町(中楽山遺跡)	三重県教育委員会	玉城第2土地改良区	三重県埋蔵文化財センター	H17.6.17	H17.6.22	埋蔵文化財の発掘調査
429	弥生土器・土師器・須恵器等	コンテナバット14箱	度会郡玉城町野篠(赤垣内遺跡)	三重県教育委員会	外城田土地改良区	三重県埋蔵文化財センター	H17.6.17	H17.6.22	埋蔵文化財の発掘調査
430	土師器・須恵器・瓦器等	コンテナバット9箱	度会郡玉城町矢野(小ばし遺跡)	三重県教育委員会	外城田土地改良区	三重県埋蔵文化財センター	H17.6.17	H17.6.22	埋蔵文化財の発掘調査
431	弥生土器等	コンテナバット2箱	度会郡玉城町野篠(月よべ遺跡)	三重県教育委員会	外城田土地改良区	三重県埋蔵文化財センター	H17.6.17	H17.6.22	埋蔵文化財の発掘調査
432	弥生土器・土師器等	コンテナバット9箱	度会郡玉城町野篠(仲垣内遺跡)	三重県教育委員会	外城田土地改良区	三重県埋蔵文化財センター	H17.6.17	H17.6.22	埋蔵文化財の発掘調査
433	弥生土器・土師器等	コンテナバット74箱	伊勢市上地町(野垣内遺跡)	三重県教育委員会	玉城第2土地改良区	三重県埋蔵文化財センター	H17.6.17	H17.6.22	埋蔵文化財の発掘調査
434	土師器・須恵器・山茶碗等	コンテナバット186箱	度会郡二見町大字荘・三津(荘遺跡)	三重県教育委員会	三重県	三重県埋蔵文化財センター	H17.6.17	H17.6.22	埋蔵文化財の発掘調査
435	土師器・須恵器・施釉陶器・山茶碗等	コンテナバット255箱	度会郡御園村高向(高向遺跡)	三重県教育委員会	国土交通省	三重県埋蔵文化財センター	H17.6.17	H17.6.22	埋蔵文化財の発掘調査
436	土師器・陶磁器等	コンテナバット8箱	度会郡度会町上久貝字寺垣内(寺垣内遺跡)	三重県教育委員会		三重県埋蔵文化財センター	H17.6.17	H17.6.22	埋蔵文化財の発掘調査
437	土師器・山茶碗等	コンテナバット11箱	伊勢市津村町白木字中新田(中新田遺跡)	三重県教育委員会	伊勢南部土地改良区	三重県埋蔵文化財センター	H17.6.17	H17.6.22	埋蔵文化財の発掘調査
438	土師器・陶器等	コンテナバット11箱	度会郡度会町上久貝字東畑(東畑中世墓)	三重県教育委員会		三重県埋蔵文化財センター	H17.6.17	H17.6.22	埋蔵文化財の発掘調査
439	土師器・山茶碗等	コンテナバット1箱	伊勢市円座町宇塚の上(塚の上A遺跡)	三重県教育委員会	伊勢南部土地改良区	三重県埋蔵文化財センター	H17.6.17	H17.6.22	埋蔵文化財の発掘調査
440	土師器・陶磁器等	コンテナバット17箱	伊勢市上野町下沖(下沖遺跡)	三重県教育委員会	伊勢南部土地改良区	三重県埋蔵文化財センター	H17.6.17	H17.6.22	埋蔵文化財の発掘調査
441	土師器・陶磁器等	コンテナバット18箱	度会郡南勢町田曾浦(田曾浦遺跡)	三重県教育委員会	三重県	三重県埋蔵文化財センター	H17.6.17	H17.6.22	埋蔵文化財の発掘調査
442	弥生土器・土師器等	コンテナバット4箱	度会郡玉城町勝田(勝田遺跡)	三重県教育委員会	三重県	三重県埋蔵文化財センター	H17.6.17	H17.6.22	埋蔵文化財の発掘調査
443	土師器・陶器等	コンテナバット1箱	伊勢市佐八町・津村町(口山田遺跡)	三重県教育委員会	日本道路公団	三重県埋蔵文化財センター	H17.6.17	H17.6.22	埋蔵文化財の発掘調査
444	土師器・土馬等	コンテナバット39箱	度会郡玉城町(カリコ遺跡)	三重県教育委員会	三重県	三重県埋蔵文化財センター	H17.6.17	H17.6.22	埋蔵文化財の発掘調査
445	土師器・陶器・瓦等	コンテナバット131箱	伊勢市中之町・桜木町(古市・中之地蔵町遺跡)	三重県教育委員会	日本道路公団	三重県埋蔵文化財センター	H17.6.17	H17.6.22	埋蔵文化財の発掘調査
446	弥生土器等	コンテナバット2箱	津市野田(大ヶ瀬弥生墳墓)	三重県教育委員会	日本道路公団	三重県埋蔵文化財センター	H17.6.17	H17.6.22	埋蔵文化財の発掘調査
447	陶器等	コンテナバット1箱	安芸郡河芸町雨黒田字丸市(丸市遺跡)	三重県教育委員会	国土交通省	三重県埋蔵文化財センター	H17.6.17	H17.6.22	埋蔵文化財の発掘調査
448	土師器等	コンテナバット41箱	津市長岡町太田(太田遺跡)	三重県教育委員会	国土交通省	三重県埋蔵文化財センター	H17.6.17	H17.6.22	埋蔵文化財の発掘調査
449	土師器・須恵器・陶器・石器等	コンテナバット49箱	津市一身田大古曾(大古曾遺跡)	三重県教育委員会	国土交通省	三重県埋蔵文化財センター	H17.6.17	H17.6.22	埋蔵文化財の発掘調査
450	土師器等	コンテナバット1箱	安芸郡芸濃町小野平(小野平遺跡)	三重県教育委員会	三重県	三重県埋蔵文化財センター	H17.6.17	H17.6.22	埋蔵文化財の発掘調査
451	埴輪・須恵器等	コンテナバット46箱	津市河辺町字門脇(門脇北古墳)	三重県教育委員会	国土交通省	三重県埋蔵文化財センター	H17.6.17	H17.6.22	埋蔵文化財の発掘調査
452	土師器・陶器等	コンテナバット4箱	安芸郡芸濃町雲林院(北奥遺跡)	三重県教育委員会	三重県	三重県埋蔵文化財センター	H17.6.17	H17.6.22	埋蔵文化財の発掘調査
453	縄文土器・弥生土器・土師器・陶器等	コンテナバット201箱	津市納所町ほか(蔵田遺跡)	三重県教育委員会	国土交通省	三重県埋蔵文化財センター	H17.6.17	H17.6.22	埋蔵文化財の発掘調査
454	土師器等	コンテナバット2箱	津市西丸之内(津城下町跡)	三重県教育委員会	三重県	三重県埋蔵文化財センター	H17.6.17	H17.6.22	埋蔵文化財の発掘調査
455	弥生土器・石器・勾玉等	コンテナバット39箱	津市河辺町字池尻ほか(長遺跡)	三重県教育委員会	国土交通省	三重県埋蔵文化財センター	H17.6.17	H17.6.22	埋蔵文化財の発掘調査
456	埴輪・鉄製品等	コンテナバット6箱	津市河辺町字西岡(西岡古墳)	三重県教育委員会	国土交通省	三重県埋蔵文化財センター	H17.6.17	H17.6.22	埋蔵文化財の発掘調査
457	弥生土器等	コンテナバット46箱	津市河辺町(森山遺跡)	三重県教育委員会	安東土地改良区	三重県埋蔵文化財センター	H17.6.17	H17.6.22	埋蔵文化財の発掘調査
458	土師器等	コンテナバット6箱	津市河辺町(桐山遺跡)	三重県教育委員会	安東土地改良区	三重県埋蔵文化財センター	H17.6.17	H17.6.22	埋蔵文化財の発掘調査
459	土師器・須恵器等	コンテナバット1箱	津市納所町(養老遺跡)	三重県教育委員会		三重県埋蔵文化財センター	H17.6.17	H17.6.22	埋蔵文化財の発掘調査
460	弥生土器等	コンテナバット17箱	津市安東町亀井(亀井遺跡)	三重県教育委員会	安東土地改良区	三重県埋蔵文化財センター	H17.6.17	H17.6.22	埋蔵文化財の発掘調査

	物件名	数量	発見の場所(遺跡名)	発見者	発見した土地の所有者	保管場所	発見年月日	通知日	備考
461	土師器等	コンテナバット8箱	安芸郡安濃町清水(清水西遺跡)	三重県教育委員会		三重県埋蔵文化財センター	H17.6.17	H17.6.22	埋蔵文化財の発掘調査
462	縄文土器・弥生土器・土師器・須恵器等	コンテナバット408箱	津市大里窪田町宇橋垣内(橋垣内遺跡)	三重県教育委員会	国土交通省	三重県埋蔵文化財センター	H17.6.17	H17.6.22	埋蔵文化財の発掘調査
463	弥生土器・木製品等	コンテナバット2748箱	津市納所町(納所遺跡)	三重県教育委員会	三重県	三重県埋蔵文化財センター	H17.6.17	H17.6.22	埋蔵文化財の発掘調査
464	土師器・陶器・磁器等	コンテナバット332箱	津市大里窪田町宇出口(六大B遺跡)	三重県教育委員会	国土交通省	三重県埋蔵文化財センター	H17.6.17	H17.6.22	埋蔵文化財の発掘調査
465	土師器・陶器等	コンテナバット8箱	安芸郡安濃町内多字柳垣内(柳垣内遺跡)	三重県教育委員会	安濃川左岸土地改良区	三重県埋蔵文化財センター	H17.6.17	H17.6.22	埋蔵文化財の発掘調査
466	土師器・須恵器・金環等	コンテナバット7箱	安芸郡安濃町田端上野字北浦(北浦遺跡・北浦1号墳)	三重県教育委員会	安濃川右岸土地改良区	三重県埋蔵文化財センター	H17.6.17	H17.6.22	埋蔵文化財の発掘調査
467	土師器・須恵器等	コンテナバット40箱	津市高茶屋小森町大垣内(高茶屋大垣内遺跡)	三重県教育委員会		三重県埋蔵文化財センター	H17.6.17	H17.6.22	埋蔵文化財の発掘調査
468	土師器・須恵器・鉄製品・玉類等	コンテナバット24箱	安芸郡安濃町大塚字向山(大塚古墳群)	三重県教育委員会		三重県埋蔵文化財センター	H17.6.17	H17.6.22	埋蔵文化財の発掘調査
469	弥生土器・土師器・円面硯等	コンテナバット77箱	安芸郡安濃町浄土寺(浄土寺南遺跡)	三重県教育委員会	安濃川右岸土地改良区	三重県埋蔵文化財センター	H17.6.17	H17.6.22	埋蔵文化財の発掘調査
470	弥生土器・土師器・須恵器・陶器等	コンテナバット30箱	安芸郡安濃町川西字多倉田(多倉田遺跡)	三重県教育委員会	三重県	三重県埋蔵文化財センター	H17.6.17	H17.6.22	埋蔵文化財の発掘調査
471	土師器・須恵器・陶器等	コンテナバット31箱	安芸郡安濃町大塚字久保(大塚久保遺跡)	三重県教育委員会	安濃川右岸土地改良区	三重県埋蔵文化財センター	H17.6.17	H17.6.22	埋蔵文化財の発掘調査
472	縄文土器・弥生土器・土師器・陶器等	コンテナバット77箱	安芸郡安濃町浄土寺字米賀(浄土寺米賀遺跡・浄土寺西遺跡)	三重県教育委員会	安濃川右岸土地改良区	三重県埋蔵文化財センター	H17.6.17	H17.6.22	埋蔵文化財の発掘調査
473	土師器・陶器・青磁等	コンテナバット14箱	安芸郡美里村大字足坂字白樫(白樫遺跡)	三重県教育委員会		三重県埋蔵文化財センター	H17.6.17	H17.6.22	埋蔵文化財の発掘調査
474	土師器・須恵器・鉄製品・土玉等	コンテナバット16箱	安芸郡安濃町戸島字山ノ下(山ノ下B古墳群)	三重県教育委員会		三重県埋蔵文化財センター	H17.6.17	H17.6.22	埋蔵文化財の発掘調査
475	土師器・埴輪等	コンテナバット5箱	津市片田井戸町字志保(志保(旧称井戸A)遺跡)	三重県教育委員会	三重県	三重県埋蔵文化財センター	H17.6.17	H17.6.22	埋蔵文化財の発掘調査
476	土師器・須恵器・陶器等	コンテナバット22箱	安芸郡安濃町浄土寺(中井・藤ヶ森遺跡)	三重県教育委員会	安濃川右岸土地改良区	三重県埋蔵文化財センター	H17.6.17	H17.6.22	埋蔵文化財の発掘調査
477	弥生土器等	コンテナバット3箱	安芸郡安濃町中川(前田遺跡)	三重県教育委員会		三重県埋蔵文化財センター	H17.6.17	H17.6.22	埋蔵文化財の発掘調査
478	土師器・陶器・鏡等	コンテナバット91箱	津市雲出長常町(宮間戸遺跡)	三重県教育委員会	津南部土地改良区	三重県埋蔵文化財センター	H17.6.17	H17.6.22	埋蔵文化財の発掘調査
479	陶器等	コンテナバット1箱	安芸郡河芸町大字三行(三行城跡)	三重県教育委員会	三重県	三重県埋蔵文化財センター	H17.6.17	H17.6.22	埋蔵文化財の発掘調査
480	土師器・陶器・瓦器等	コンテナバット2箱	安芸郡美里村五百野字高添(高添遺跡)	三重県教育委員会	美里中南部土地改良区	三重県埋蔵文化財センター	H17.6.17	H17.6.22	埋蔵文化財の発掘調査
481	埴輪・須恵器等	コンテナバット6箱	安芸郡安濃町太田(日余1号墳)	三重県教育委員会	日本道路公団	三重県埋蔵文化財センター	H17.6.17	H17.6.22	埋蔵文化財の発掘調査
482	弥生土器・石器等	コンテナバット6箱	津市野田(平栄遺跡)	三重県教育委員会	日本道路公団	三重県埋蔵文化財センター	H17.6.17	H17.6.22	埋蔵文化財の発掘調査
483	土師器・陶器等	コンテナバット1箱	安芸郡美里村南長野上原(上原遺跡)	三重県教育委員会	美里中南部土地改良区	三重県埋蔵文化財センター	H17.6.17	H17.6.22	埋蔵文化財の発掘調査
484	土師器・陶器等	コンテナバット1箱	安芸郡美里村家所字神ノ宅(神ノ宅遺跡)	三重県教育委員会	美里中南部土地改良区	三重県埋蔵文化財センター	H17.6.17	H17.6.22	埋蔵文化財の発掘調査
485	土師器・須恵器・陶器等	コンテナバット2箱	安芸郡芸濃町大字今徳(今徳遺跡)	三重県教育委員会	穴倉川沿岸土地改良区	三重県埋蔵文化財センター	H17.6.17	H17.6.22	埋蔵文化財の発掘調査
486	土師器・陶器・須恵器等	コンテナバット5箱	安芸郡芸濃町大字萩野字大屋垣内(大屋垣内遺跡)	三重県教育委員会	芸濃南部土地改良区	三重県埋蔵文化財センター	H17.6.17	H17.6.22	埋蔵文化財の発掘調査
487	土師器・須恵器・陶器・製塩土器等	コンテナバット78箱	安芸郡芸濃町大字萩野字松山ほか(松山遺跡)	三重県教育委員会	芸濃南部土地改良区	三重県埋蔵文化財センター	H17.6.17	H17.6.22	埋蔵文化財の発掘調査
488	土師器・陶器・瓦器・青磁等	コンテナバット21箱	安芸郡芸濃町大字椋本ほか(椋本南方遺跡)	三重県教育委員会	芸濃南部土地改良区	三重県埋蔵文化財センター	H17.6.17	H17.6.22	埋蔵文化財の発掘調査
489	弥生土器等	コンテナバット23箱	津市安東町字樫ノ木(松ノ木遺跡)	三重県教育委員会	国土交通省	三重県埋蔵文化財センター	H17.6.17	H17.6.22	埋蔵文化財の発掘調査
490	縄文土器・土師器・陶器・硯等	コンテナバット31箱	安芸郡芸濃町多門(北興遺跡)	三重県教育委員会	芸濃南部土地改良区	三重県埋蔵文化財センター	H17.6.17	H17.6.22	埋蔵文化財の発掘調査
491	縄文土器・弥生土器・土師器・須恵器等	コンテナバット134箱	津市長岡町字宮ノ前(宮ノ前遺跡)	三重県教育委員会	国土交通省	三重県埋蔵文化財センター	H17.6.17	H17.6.22	埋蔵文化財の発掘調査
492	弥生土器・須恵器等	コンテナバット52箱	津市長岡町字宮ノ前(森山東遺跡)	三重県教育委員会	国土交通省	三重県埋蔵文化財センター	H17.6.17	H17.6.22	埋蔵文化財の発掘調査
493	土師器・陶器等	コンテナバット44箱	津市神戸字与市垣内(与市垣内遺跡)	三重県教育委員会	三重県	三重県埋蔵文化財センター	H17.6.17	H17.6.22	埋蔵文化財の発掘調査
494	縄文土器・土師器・陶器・製塩土器等	コンテナバット2箱	津市大里野田(若林遺跡)	三重県教育委員会	大里土地改良区	三重県埋蔵文化財センター	H17.6.17	H17.6.22	埋蔵文化財の発掘調査
495	縄文土器・弥生土器・須恵器・陶器等	コンテナバット4箱	安芸郡芸濃町多門(梅田遺跡)	三重県教育委員会	芸濃南部土地改良区	三重県埋蔵文化財センター	H17.6.17	H17.6.22	埋蔵文化財の発掘調査
496	弥生土器・石器等	コンテナバット14箱	津市河辺町字山籠(山籠遺跡)	三重県教育委員会	国土交通省	三重県埋蔵文化財センター	H17.6.17	H17.6.22	埋蔵文化財の発掘調査
497	縄文土器・弥生土器・土師器・木製品等	コンテナバット1269箱	津市大里窪田町宇花村(六大A遺跡)	三重県教育委員会	国土交通省	三重県埋蔵文化財センター	H17.6.17	H17.6.22	埋蔵文化財の発掘調査
498	縄文土器・土師器等	コンテナバット4箱	松阪市飯高町森(岸本遺跡)	三重県教育委員会	三重県	三重県埋蔵文化財センター	H17.8.9	H17.8.17	埋蔵文化財の発掘調査
499	土師器・須恵器等	コンテナバット2箱	松阪市肥留町(松本権現前遺跡)	三重県教育委員会	三重県	三重県埋蔵文化財センター	H17.5.12	H17.8.12	埋蔵文化財の発掘調査
500	土師器・山茶碗等	コンテナバット2箱	松阪市茅原町下茅原(下茅原遺跡)	三重県教育委員会	茅江土地改良区	三重県埋蔵文化財センター	H17.8.30	H17.9.8	埋蔵文化財の発掘調査
501	土釜・土師器甕・山茶碗等	コンテナバット6箱	志摩市阿児町立神字高岡(立神高岡製塩遺跡)	三重県教育委員会	個人	三重県埋蔵文化財センター	H17.9.20	H17.9.29	埋蔵文化財の発掘調査
502	古式土師器高杯・土師器鉢・陶磁器	コンテナバット1箱	一志郡美杉村竹原(前垣内遺跡)	三重県教育委員会	三重県	三重県埋蔵文化財センター	H17.9.20	H17.9.29	埋蔵文化財の発掘調査
503	土師器・陶器等	コンテナバット19箱	松阪市嬉野下之庄町ほか(西野田遺跡)	三重県教育委員会	三重県	三重県埋蔵文化財センター	H17.9.22	H17.10.6	埋蔵文化財の発掘調査
504	土師器・須恵器・陶器等	コンテナバット61箱	多気郡明和町竹川字中垣内(史跡斎宮跡)	三重県教育委員会	個人	斎宮歴史博物館	H17.12.6	H17.12.19	埋蔵文化財の発掘調査
505	土師器・陶器等	コンテナバット17箱	伊勢市津村町(中新田遺跡)	三重県教育委員会	三重県	三重県埋蔵文化財センター	H17.12.7	H17.12.19	埋蔵文化財の発掘調査
506	土師器・陶器等	コンテナバット1箱	多気郡多気町三疋田(三疋田遺跡)	三重県教育委員会	三重県	三重県埋蔵文化財センター	H18.1.17	H18.1.24	埋蔵文化財の発掘調査
507	土師器・須恵器・陶器・木製品等	コンテナバット30箱	鈴鹿市上箕田地域(大木ノ輪遺跡)	三重県教育委員会	鈴鹿川沿岸土地改良区	三重県埋蔵文化財センター	H18.1.24	H18.2.6	埋蔵文化財の発掘調査

	物件名	数量	発見の場所(遺跡名)	発見者	発見した土地の所有者	保管場所	発見年月日	通知日	備考
508	土師器・須恵器・陶器・木製品等	コンテナバット50箱	津市南河路(立花堂遺跡)	三重県教育委員会	三重県	三重県埋蔵文化財センター	H18.1.25	H18.2.6	埋蔵文化財の発掘調査
509	土師器・陶器等	コンテナバット51箱	多気郡明和町大字池村字生洲(生洲遺跡)	三重県教育委員会	個人	三重県埋蔵文化財センター	H18.2.8	H18.2.14	埋蔵文化財の発掘調査
510	土師器・陶器等	コンテナバット1箱	多気郡明和町大字池村字黒柱(黒柱遺跡)	三重県教育委員会	個人	三重県埋蔵文化財センター	H18.2.8	H18.2.14	埋蔵文化財の発掘調査
511	土師器・須恵器・陶器等	コンテナバット44箱	多気郡明和町斎宮字古里(史跡斎宮跡第81次)	三重県教育委員会	三重県	斎宮歴史博物館	H17.4.18	H17.4.20	埋蔵文化財の発掘調査
512	土師器・須恵器・陶器等	コンテナバット214箱	多気郡明和町斎宮字上園(史跡斎宮跡第82次)	三重県教育委員会	明和町	斎宮歴史博物館	H17.4.18	H17.4.20	埋蔵文化財の発掘調査
513	土師器・須恵器・陶器等	コンテナバット204箱	多気郡明和町斎宮字西加座(史跡斎宮跡第83次)	三重県教育委員会	個人	斎宮歴史博物館	H17.4.18	H17.4.20	埋蔵文化財の発掘調査
514	土師器・須恵器・陶器等	コンテナバット88箱	多気郡明和町斎宮字西加座(史跡斎宮跡第84次)	三重県教育委員会	明和町	斎宮歴史博物館	H17.4.18	H17.4.20	埋蔵文化財の発掘調査
515	土師器・須恵器・陶器等	コンテナバット36箱	多気郡明和町斎宮(史跡斎宮跡第85次)	三重県教育委員会	個人	斎宮歴史博物館	H17.4.18	H17.4.20	埋蔵文化財の発掘調査
516	土師器・須恵器・陶器等	コンテナバット130箱	多気郡明和町斎宮字西加座(史跡斎宮跡第86次)	三重県教育委員会	明和町	斎宮歴史博物館	H17.4.18	H17.4.20	埋蔵文化財の発掘調査
517	土師器・須恵器・陶器等	コンテナバット107箱	多気郡明和町斎宮字塚山(史跡斎宮跡第87次)	三重県教育委員会	明和町	斎宮歴史博物館	H17.4.18	H17.4.20	埋蔵文化財の発掘調査
518	土師器・須恵器・陶器等	コンテナバット106箱	多気郡明和町斎宮字鍛冶山(史跡斎宮跡第88次)	三重県教育委員会	個人	斎宮歴史博物館	H17.4.18	H17.4.20	埋蔵文化財の発掘調査
519	土師器・須恵器・陶器等	コンテナバット67箱	多気郡明和町斎宮字内山(史跡斎宮跡第89次)	三重県教育委員会	民間	斎宮歴史博物館	H17.4.18	H17.4.20	埋蔵文化財の発掘調査
520	土師器・須恵器・陶器等	コンテナバット144箱	多気郡明和町斎宮(史跡斎宮跡第90次)	三重県教育委員会	個人	斎宮歴史博物館	H17.4.18	H17.4.20	埋蔵文化財の発掘調査
521	土師器・須恵器・陶器等	コンテナバット47箱	多気郡明和町中垣戸(史跡斎宮跡第91次)	三重県教育委員会	明和町	斎宮歴史博物館	H17.4.18	H17.4.20	埋蔵文化財の発掘調査
522	土師器・須恵器・陶器等	コンテナバット24箱	多気郡明和町斎宮字鍛冶山(史跡斎宮跡第92次)	三重県教育委員会	個人	斎宮歴史博物館	H17.4.18	H17.4.20	埋蔵文化財の発掘調査
523	土師器・須恵器・陶器等	コンテナバット48箱	多気郡明和町斎宮字内山(史跡斎宮跡第93次)	三重県教育委員会	明和町	斎宮歴史博物館	H17.4.18	H17.4.20	埋蔵文化財の発掘調査
524	土師器・須恵器・陶器等	コンテナバット4箱	多気郡明和町斎宮字御館(史跡斎宮跡第94次)	三重県教育委員会	明和町	斎宮歴史博物館	H17.4.18	H17.4.20	埋蔵文化財の発掘調査
525	土師器・須恵器・陶器等	コンテナバット49箱	多気郡明和町斎宮字内山(史跡斎宮跡第95次)	三重県教育委員会	個人	斎宮歴史博物館	H17.4.18	H17.4.20	埋蔵文化財の発掘調査
526	土師器・須恵器・陶器等	コンテナバット26箱	多気郡明和町斎宮(史跡斎宮跡第96次)	三重県教育委員会	個人	斎宮歴史博物館	H17.4.18	H17.4.20	埋蔵文化財の発掘調査
527	土師器・須恵器・陶器等	コンテナバット53箱	多気郡明和町竹川字中垣戸(史跡斎宮跡第97次)	三重県教育委員会	個人	斎宮歴史博物館	H17.4.18	H17.4.20	埋蔵文化財の発掘調査
528	土師器・須恵器・陶器等	コンテナバット162箱	多気郡明和町斎宮字鍛冶山(史跡斎宮跡第98次)	三重県教育委員会	個人	斎宮歴史博物館	H17.4.18	H17.4.20	埋蔵文化財の発掘調査
529	土師器・須恵器・陶器等	コンテナバット66箱	多気郡明和町斎宮字内山(史跡斎宮跡第99次)	三重県教育委員会	明和町	斎宮歴史博物館	H17.4.18	H17.4.20	埋蔵文化財の発掘調査
530	土師器・須恵器・陶器等	コンテナバット21箱	多気郡明和町竹川字中垣戸(史跡斎宮跡第100次)	三重県教育委員会	個人	斎宮歴史博物館	H17.4.18	H17.4.20	埋蔵文化財の発掘調査
531	土師器・須恵器・陶器等	コンテナバット20箱	多気郡明和町斎宮字篠林(史跡斎宮跡第101次)	三重県教育委員会	明和町	斎宮歴史博物館	H17.4.18	H17.4.20	埋蔵文化財の発掘調査
532	土師器・須恵器・陶器等	コンテナバット62箱	多気郡明和町斎宮字木葉山(史跡斎宮跡第102次)	三重県教育委員会	個人	斎宮歴史博物館	H17.4.18	H17.4.20	埋蔵文化財の発掘調査
533	土師器・須恵器・陶器等	コンテナバット112箱	多気郡明和町斎宮字柳原(史跡斎宮跡第103次)	三重県教育委員会	個人	斎宮歴史博物館	H17.4.18	H17.4.20	埋蔵文化財の発掘調査
534	土師器・須恵器・陶器等	コンテナバット20箱	多気郡明和町斎宮字笛川(史跡斎宮跡第104次)	三重県教育委員会	個人	斎宮歴史博物館	H17.4.18	H17.4.20	埋蔵文化財の発掘調査
535	土師器・須恵器・陶器等	コンテナバット103箱	多気郡明和町竹川地内(史跡斎宮跡第7次)	三重県教育委員会	明和町	斎宮歴史博物館	H17.4.18	H17.4.20	埋蔵文化財の発掘調査
536	土師器・陶器等	コンテナバット12箱	度会郡玉城町上田辺(大谷遺跡)	三重県教育委員会	農林水産省	三重県埋蔵文化財センター	H18.2.8	H18.2.14	埋蔵文化財の発掘調査
537	土師器・須恵器・緑釉陶器・土馬等	コンテナバット14箱	多気郡明和町斎宮字西加座(史跡斎宮跡第148次)	三重県教育委員会	明和町	斎宮歴史博物館	H18.2.9	H18.2.14	埋蔵文化財の発掘調査
538	土師器・須恵器・陶器	コンテナバット1箱	多気郡明和町斎宮(史跡斎宮跡第147-3次)	三重県教育委員会	明和町	斎宮歴史博物館	H18.3.2	H18.3.2	埋蔵文化財の発掘調査
539	陶器	コンテナバット1箱	多気郡明和町斎宮(史跡斎宮跡第147-5次)	三重県教育委員会	明和町	斎宮歴史博物館	H18.3.2	H18.3.2	埋蔵文化財の発掘調査
540	土師器	コンテナバット1箱	多気郡明和町斎宮(史跡斎宮跡第147-6次)	三重県教育委員会	明和町	斎宮歴史博物館	H18.3.2	H18.3.2	埋蔵文化財の発掘調査
541	土師器・陶器・鉄製品等	コンテナバット6箱	多気郡明和町斎宮字西加座(史跡斎宮跡第147-7次)	三重県教育委員会	個人	斎宮歴史博物館	H18.3.2	H18.3.2	埋蔵文化財の発掘調査
542	土師器・陶器等	コンテナバット2箱	多気郡明和町斎宮字出在家(史跡斎宮跡第147-8次)	三重県教育委員会	個人	斎宮歴史博物館	H18.3.2	H18.3.2	埋蔵文化財の発掘調査
543	土師器・陶器等	コンテナバット4箱	多気郡明和町斎宮地内(史跡斎宮跡第147-9次)	三重県教育委員会	明和町	斎宮歴史博物館	H18.3.2	H18.3.2	埋蔵文化財の発掘調査
544	陶器等	コンテナバット1箱	多気郡明和町斎宮字東前沖(史跡斎宮跡第147-11次)	三重県教育委員会	明和町	斎宮歴史博物館	H18.3.2	H18.3.2	埋蔵文化財の発掘調査
545	土師器・陶器	コンテナバット1箱	多気郡明和町斎宮字西加座(史跡斎宮跡第147-4次)	三重県教育委員会	明和町	斎宮歴史博物館	H18.3.2	H18.3.2	埋蔵文化財の発掘調査
546	古式土師器・土師器・須恵器・山茶碗・鉄剣・鉄滓・木製	コンテナバット112.5箱	松阪市肥留町(西肥留遺跡)	三重県教育委員会	三重県	三重県埋蔵文化財センター	H18.3.16	H18.3.22	埋蔵文化財の発掘調査
547	縄文土器・弥生土器・石器等	コンテナバット70箱	松阪市嬭野新屋庄町字筋違・下榎(筋違遺跡)	三重県教育委員会	国土交通省	三重県埋蔵文化財センター	H18.3.29	H18.3.31	埋蔵文化財の発掘調査
548	土師器・須恵器・山茶碗・鉄製品等	コンテナバット76箱	津市木造町の場(赤坂遺跡)	三重県教育委員会	国土交通省	三重県埋蔵文化財センター	H18.3.29	H18.3.31	埋蔵文化財の発掘調査



## (5)埋蔵物の文化財認定(法102条関係)

	物件名	数量	発見の場所 (遺跡名)	発見者	発見した土地の所 有者	保管場所	発見年月日	認定日	備考
1	土師器・埴輪		鈴鹿市石薬師町字北松塚 (白鳥塚古墳)	鈴鹿市	個人	鈴鹿市考古博物館	H17.2.10	H17.4.22	
2	近世陶器	コンテナ バット63号	三重郡朝日町大字小向字名 谷(名谷A遺跡・名谷B遺	朝日町教育 委員会	朝日町小向地区丘 陵地土地区画整理	朝日町教育委員会	H17.3.11	H17.4.22	
3	土器・陶器・磁器・瓦	コンテナ バット120	伊賀市上野丸之内	伊賀市教育 委員会	伊賀市	伊賀市	H16.7.7	H17.4.22	
4	土師器・須恵器・丸瓦・平瓦・軒丸瓦・ 軒平瓦・磚・刻印瓦・灰釉陶器・山 茶碗・近世陶器	コンテナ バット66箱 土嚢袋121	鈴鹿市国分町字堂跡(伊勢 国分寺跡)	鈴鹿市	鈴鹿市	鈴鹿市考古博物館	H17.2.25	H17.4.22	
5	石器・弥生土器・須恵器・土師器・山茶 碗・陶器・鉄製品・瓦	コンテナ バット50箱	安芸郡安濃町大字清水字北 浦(清水北浦遺跡)	安濃町教育 委員会	安濃町	安濃町教育委員会	H17.2.28	H17.4.22	
6	縄文土器・弥生土器・土師器・須恵 器・円筒埴輪・朝顔形埴輪・形象埴 輪・石器剥片・磨製石斧	コンテナ バット28箱	鈴鹿市稲生町字甲懸(甲懸 II遺跡)	鈴鹿市	国土交通省	鈴鹿市考古博物館	H17.3.18	H17.4.22	
7	弥生土器・土師器・須恵器・瓦・硯・ 製塩土器・緑釉陶器・山茶碗・常滑 焼・鉄製品・鉄滓・土管	コンテナ バット190 箱	鈴鹿市岸岡町(天王遺跡)	鈴鹿市	三重県厚生農業協 同組合連合会	鈴鹿市考古博物館	H17.3.4	H17.4.22	
8	土師器・須恵器・瓦・山茶碗	コンテナ バット4箱	鈴鹿市平田本町一丁目(平 田遺跡)	鈴鹿市	個人	鈴鹿市考古博物館	H17.3.4	H17.4.22	
9	土師器・陶器・瓦	コンテナ バット10箱	津市一身田上津部田(峯治 城跡)	津市教育委 員会	個人	津市埋蔵文化財セ ンター	H17.3.23	H17.4.22	
10	土師器	48点	度会郡二見町大字西字野中	二見町教育 委員会	個人	二見町教育委員会	H17.2.28	H17.5.24	
11	土師器・陶器等	コンテナ バット125箱	一志郡美杉村上多気馬場 (多気北畠氏遺跡(北畠氏館	美杉村教育 委員会	民間	美杉村教育委員会	H12.3.31	H17.5.24	
12	陶器碗・皿・播鉢・土師器鍋・鉄釘・銭 貨(水菜通宝)・磁石等	コンテナ バット6箱	南牟婁郡紀和町赤城(国史 跡赤木城跡)	紀和町教育 委員会	紀和町	紀和町鉱山資料館	H17.4.21	H17.5.24	
13	須恵器・土師器・陶器・石鏡・石製品等	コンテナ バット27箱	四日市市大矢知町字久留倍 (久留倍遺跡)	四日市市教 育委員会	国土交通省	四日市市教育委員 会	H17.4.18	H17.5.24	
14	土師器・陶器等	コンテナ バット120 箱	一志郡美杉村上多気馬場 (多気北畠氏遺跡16次(北畠 氏館跡8次))	美杉村教育 委員会	民間	美杉村教育委員会	H17.3.29	H17.5.24	
15	土師器・陶器等	コンテナ バット2箱	一志郡美杉村上多気馬場 (多気北畠氏遺跡16次(北畠 氏館跡9次))	美杉村教育 委員会	民間	美杉村教育委員会	H14.1.11	H17.5.24	
16	円筒埴輪	コンテナ バット1箱	鈴鹿市石薬師町字北松塚 (白鳥塚1号墳)	鈴鹿市	個人	鈴鹿市考古博物館	H17.4.7	H17.5.24	
17	土師器・須恵器	整理箱1箱	鈴鹿市加佐登一丁目(加佐 登遺跡)	鈴鹿市	個人	鈴鹿市考古博物館	H17.4.7	H17.5.24	
18	土師器・須恵器	整理箱4箱	鈴鹿市国府町字貝下(三宅 神社遺跡)	鈴鹿市	個人	鈴鹿市考古博物館	H17.4.7	H17.5.24	
19	土師器・須恵器	整理箱1箱	鈴鹿市郡山町字野口(西川 遺跡)	鈴鹿市	個人	鈴鹿市考古博物館	H17.4.7	H17.5.24	
20	土師器	整理箱1箱	鈴鹿市国分町字野田(国分 北遺跡)	鈴鹿市	民間	鈴鹿市考古博物館	H17.4.7	H17.5.24	
21	近世陶器	整理箱2箱	鈴鹿市南若松町(原永遺 跡)	鈴鹿市	個人	鈴鹿市考古博物館	H17.4.7	H17.5.24	
22	古式土師器・陶器等	コンテナ バット128箱	松阪市嬉野新屋庄町(赤部 遺跡)	松阪市教育 委員会	国土交通省	松阪市教育委員会	H17.2.23	H17.5.24	
23	土師器(甕、杯)・須恵器ほか	コンテナ バット3箱	多気郡明和町大字坂本字西 垣外(坂本古墳群)	明和町	個人	明和町	H17.4.13	H17.5.31	
24	土師器・須恵器・鉄鎌・鉄刀・土馬・紡 錘車ほか	コンテナ バット258箱	明和町大字池村字戸峯(戸 峯古墳群・戸峯B遺跡)	明和町	個人	明和町	H17.4.13	H17.5.31	
25	縄文土器・弥生土器・石器	95点	多気郡勢和村大字丹生字池 ノ谷	勢和村教育 委員会		勢和村教育委員会	H17.5.13	H17.5.31	
26	円筒埴輪・蓋形埴輪・蓋形埴輪・盾形 埴輪・家形埴輪・圓形埴輪・朝顔形埴 輪	コンテナ バット125箱	松阪市宝塚町・光町(宝塚1 号墳・2号墳)	松阪市教育 委員会	松阪市	松阪市文化財セン ター	H14.3.31	H17.5.31	
27	円筒埴輪・朝顔形埴輪・蓋形埴輪・盾 形埴輪・家形埴輪等	コンテナ バット30箱	松阪市宝塚町(宝塚2号墳)	松阪市教育 委員会	松阪市	松阪市文化財セン ター	H14.3.31	H17.5.31	
28	円筒埴輪等	コンテナ バット2箱	松阪市宝塚町(宝塚2号墳)	松阪市教育 委員会	松阪市	松阪市文化財セン ター	H14.3.31	H17.5.31	
29	土師器・山茶碗・須恵器・弥生土器	整理箱2箱	松阪市美濃田町字浦沖・船 橋(浦沖遺跡)	松阪市教育 委員会		松阪市教育委員会	H17.5.19	H17.5.31	埋蔵文化財 の詳細分布 調査
30	土師器・須恵器・山茶碗・天目茶碗 など	整理箱2箱	松阪市美濃田町字上免(小 金遺跡)	松阪市教育 委員会		松阪市教育委員会	H17.5.19	H17.5.31	埋蔵文化財 の詳細分布 調査
31	弥生土器・須恵器・土師器・山茶碗	整理箱2箱	松阪市美濃田町字上免(上 ノ庄宮ノ腰遺跡)	松阪市教育 委員会		松阪市教育委員会	H17.5.19	H17.5.31	埋蔵文化財 の詳細分布 調査
32	土師器・山茶碗	整理箱1箱	松阪市船江町字下大垂・上 大垂(下大垂遺跡)	松阪市教育 委員会		松阪市教育委員会	H17.5.19	H17.5.31	埋蔵文化財 の詳細分布 調査
33	土師器・山茶碗	整理箱1箱	松阪市船江町字八反田(八 反田遺跡)	松阪市教育 委員会		松阪市教育委員会	H17.5.19	H17.5.31	埋蔵文化財 の詳細分布 調査
34	弥生土器・土師器・山茶碗・須恵器	整理箱1箱	松阪市塚本町字杉ノ後・高 持・老丁田・三ツ高(久米 南遺跡)	松阪市教育 委員会		松阪市教育委員会	H17.5.19	H17.5.31	埋蔵文化財 の詳細分布 調査
35	土師器・須恵器・山茶碗	整理箱1箱	松阪市井村町字浦沖(浦沖 遺跡)	松阪市教育 委員会		松阪市教育委員会	H17.5.19	H17.5.31	埋蔵文化財 の詳細分布 調査
36	土師器・山茶碗	整理箱3箱	松阪市笹川町字只越(只越 遺跡)	松阪市教育 委員会		松阪市教育委員会	H17.5.19	H17.5.31	埋蔵文化財 の詳細分布 調査
37	土師器・近世陶器	整理箱1箱	松阪市阪内町字脇谷・御所 (脇谷遺跡)	松阪市教育 委員会		松阪市教育委員会	H17.5.19	H17.5.31	埋蔵文化財 の詳細分布 調査
38	土師器・山茶碗・須恵器	整理箱1箱	松阪市大河内町字馬場(馬 場遺跡)	松阪市教育 委員会		松阪市教育委員会	H17.5.19	H17.5.31	埋蔵文化財 の詳細分布 調査
39	土師器・山茶碗	整理箱1箱	松阪市山室町字馬場(馬場 遺跡)	松阪市教育 委員会		松阪市教育委員会	H17.5.19	H17.5.31	埋蔵文化財 の詳細分布 調査
40	土師器・山茶碗	整理箱1箱	松阪市山室町字神ノ里(神 ノ里遺跡)	松阪市教育 委員会		松阪市教育委員会	H17.5.19	H17.5.31	埋蔵文化財 の詳細分布 調査

	物件名	数量	発見の場所 (遺跡名)	発見者	発見した土地の所有者	保管場所	発見年月日	認定日	備考
41	土師器、山茶碗	整理箱1箱	松阪市鎌田町字天神（天神遺跡）	松阪市教育委員会		松阪市教育委員会	H17.5.19	H17.5.31	埋蔵文化財の詳細分布調査
42	土師器	整理箱1箱	松阪市石津町字砂子（砂子遺跡）	松阪市教育委員会		松阪市教育委員会	H17.5.19	H17.5.31	埋蔵文化財の詳細分布調査
43	土師器	整理箱1箱	松阪市高町字里（里遺跡）	松阪市教育委員会		松阪市教育委員会	H17.5.19	H17.5.31	埋蔵文化財の詳細分布調査
44	土師器、山茶碗	整理箱1箱	松阪市鎌田町字南出（南出遺跡）	松阪市教育委員会		松阪市教育委員会	H17.5.19	H17.5.31	埋蔵文化財の詳細分布調査
45	須恵器、灰釉陶器、山茶碗	整理箱1箱	松阪市大津町字久地（久地遺跡）	松阪市教育委員会		松阪市教育委員会	H17.5.19	H17.5.31	埋蔵文化財の詳細分布調査
46	土師器、山茶碗、陶器	整理箱1箱	松阪市久保町字狭間（狭間遺跡）	松阪市教育委員会		松阪市教育委員会	H17.5.19	H17.5.31	埋蔵文化財の詳細分布調査
47	土師器、山茶碗、須恵器	整理箱1箱	松阪市上川町字上ノ口（上ノ口遺跡）	松阪市教育委員会		松阪市教育委員会	H17.5.19	H17.5.31	埋蔵文化財の詳細分布調査
48	土師器、山茶碗、須恵器、弥生土器、チャート	整理箱1箱	松阪市上川町字楠木（楠木遺跡）	松阪市教育委員会		松阪市教育委員会	H17.5.19	H17.5.31	埋蔵文化財の詳細分布調査
49	土師器	整理箱1箱	松阪市幸生町字里（里遺跡）	松阪市教育委員会		松阪市教育委員会	H17.5.19	H17.5.31	埋蔵文化財の詳細分布調査
50	須恵器、土師器、山茶碗	整理箱1箱	松阪市上川町字北上（北上B遺跡）	松阪市教育委員会		松阪市教育委員会	H17.5.19	H17.5.31	埋蔵文化財の詳細分布調査
51	土師器、近世陶器	整理箱1箱	松阪市柚原町字奥（奥遺跡）	松阪市教育委員会		松阪市教育委員会	H17.5.19	H17.5.31	埋蔵文化財の詳細分布調査
52	土師器、近世陶器	整理箱2箱	松阪市柚原町字中村（中村遺跡）	松阪市教育委員会		松阪市教育委員会	H17.5.19	H17.5.31	埋蔵文化財の詳細分布調査
53	土師器、近世陶器	整理箱1箱	松阪市柚原町字ケノ（ケノ遺跡）	松阪市教育委員会		松阪市教育委員会	H17.5.19	H17.5.31	埋蔵文化財の詳細分布調査
54	土師器、近世陶器	整理箱1箱	松阪市柚原町字川原（川原遺跡）	松阪市教育委員会		松阪市教育委員会	H17.5.19	H17.5.31	埋蔵文化財の詳細分布調査
55	土師器、山茶碗	整理箱1箱	松阪市小片野町字新田（新田遺跡）	松阪市教育委員会		松阪市教育委員会	H17.5.19	H17.5.31	埋蔵文化財の詳細分布調査
56	土師器	整理箱1箱	松阪市小片野町字山際（山際遺跡）	松阪市教育委員会		松阪市教育委員会	H17.5.19	H17.5.31	埋蔵文化財の詳細分布調査
57	土師器、山茶碗	整理箱2箱	松阪市菅生町字下山（下山B遺跡）	松阪市教育委員会		松阪市教育委員会	H17.5.19	H17.5.31	埋蔵文化財の詳細分布調査
58	土師器、山茶碗、須恵器	整理箱1箱	松阪市松ヶ島町字内小部（内小部遺跡）	松阪市教育委員会		松阪市教育委員会	H17.5.19	H17.5.31	埋蔵文化財の詳細分布調査
59	土師器、須恵器、山茶碗、土錘	整理箱1箱	松阪市松ヶ島町字城ノ腰・殿町・丸ノ内ほか（城ノ腰遺跡）	松阪市教育委員会		松阪市教育委員会	H17.5.19	H17.5.31	埋蔵文化財の詳細分布調査
60	弥生土器、須恵器、土師器、山茶碗	整理箱1箱	松阪市松ヶ島町字大溝（井之尻・長井遺跡）	松阪市教育委員会		松阪市教育委員会	H17.5.19	H17.5.31	埋蔵文化財の詳細分布調査
61	土師器、山茶碗、山皿	整理箱2箱	松阪市新屋敷町字六反（六反遺跡）	松阪市教育委員会		松阪市教育委員会	H17.5.19	H17.5.31	埋蔵文化財の詳細分布調査
62	土師器、須恵器、山茶碗	整理箱1箱	松阪市大宮田町字脇田（脇田遺跡）	松阪市教育委員会		松阪市教育委員会	H17.5.19	H17.5.31	埋蔵文化財の詳細分布調査
63	土師器、山茶碗、須恵器、灰釉陶器	整理箱1箱	松阪市大宮田町字中ノ坪ほか、立田町字杉社ほか（中ノ坪遺跡）	松阪市教育委員会		松阪市教育委員会	H17.5.19	H17.5.31	埋蔵文化財の詳細分布調査
64	土師器、須恵器、山茶碗	整理箱1箱	松阪市古井町字北渡り、西黒部町字松木（北渡り遺跡）	松阪市教育委員会		松阪市教育委員会	H17.5.19	H17.5.31	埋蔵文化財の詳細分布調査
65	土師器、須恵器、山茶碗、灰釉陶器	整理箱3箱	松阪市立田町、上七見町、和屋町（朝見遺跡）	松阪市教育委員会		松阪市教育委員会	H17.5.19	H17.5.31	埋蔵文化財の詳細分布調査
66	土師器、山茶碗、須恵器	整理箱1箱	松阪市西黒部町字網屋・中曾（網屋遺跡）	松阪市教育委員会		松阪市教育委員会	H17.5.19	H17.5.31	埋蔵文化財の詳細分布調査
67	土師器、須恵器、山茶碗	整理箱1箱	松阪市西黒部町字山中（山中遺跡）	松阪市教育委員会		松阪市教育委員会	H17.5.19	H17.5.31	埋蔵文化財の詳細分布調査
68	土師器、山茶碗	整理箱1箱	松阪市垣内町字相生（相生遺跡）	松阪市教育委員会		松阪市教育委員会	H17.5.19	H17.5.31	埋蔵文化財の詳細分布調査
69	土師器、山茶碗	整理箱1箱	松阪市出間町字里中（里中遺跡）	松阪市教育委員会		松阪市教育委員会	H17.5.19	H17.5.31	埋蔵文化財の詳細分布調査
70	土師器、土錘	整理箱1箱	松阪市東黒部町字永山・西ノ腰、松名瀬町字大坪（永山遺跡）	松阪市教育委員会		松阪市教育委員会	H17.5.19	H17.5.31	埋蔵文化財の詳細分布調査
71	土師器、山茶碗、土錘	整理箱1箱	松阪市町平尾町字汐入（汐入遺跡）	松阪市教育委員会		松阪市教育委員会	H17.5.19	H17.5.31	埋蔵文化財の詳細分布調査
72	土師器、山茶碗、須恵器、山皿	整理箱1箱	松阪市新松ヶ島町字川原（川原遺跡）	松阪市教育委員会		松阪市教育委員会	H17.5.19	H17.5.31	埋蔵文化財の詳細分布調査

	物件名	数量	発見の場所 (遺跡名)	発見者	発見した土地の所有者	保管場所	発見年月日	認定日	備考
73	土師器、山茶碗、山皿、土鉢、陶器	整理箱1箱	松阪市大平尾町字六地藏 (六地藏遺跡)	松阪市教育委員会		松阪市教育委員会	H17.5.19	H17.5.31	埋蔵文化財の詳細分布調査
74	土師器、須恵器、灰釉陶器、山茶碗、山皿	整理箱1箱	松阪市松ヶ島町、新松ヶ島町、船江町(金谷遺跡)	松阪市教育委員会		松阪市教育委員会	H17.5.19	H17.5.31	埋蔵文化財の詳細分布調査
75	土師器、山茶碗、灰釉陶器	整理箱1箱	松阪市新松ヶ島町字上名所 (上名所遺跡)	松阪市教育委員会		松阪市教育委員会	H17.5.19	H17.5.31	埋蔵文化財の詳細分布調査
76	土師器、山茶碗、土鉢	整理箱1箱	松阪市久保田町字里廻り (里廻り遺跡)	松阪市教育委員会		松阪市教育委員会	H17.5.19	H17.5.31	埋蔵文化財の詳細分布調査
77	土師器、山茶碗、山皿	整理箱1箱	松阪市大塚町字西沖(西沖遺跡)	松阪市教育委員会		松阪市教育委員会	H17.5.19	H17.5.31	埋蔵文化財の詳細分布調査
78	土師器、須恵器、山茶碗、灰釉陶器	整理箱1箱	松阪市大塚町字坊海道・尻江・山神戸・大門ほか(坊海道遺跡)	松阪市教育委員会		松阪市教育委員会	H17.5.19	H17.5.31	埋蔵文化財の詳細分布調査
79	弥生土器、土師器、山茶碗、瓦質土器	整理箱1箱	松阪市久保田町字上沖・南沖(上沖遺跡)	松阪市教育委員会		松阪市教育委員会	H17.5.19	H17.5.31	埋蔵文化財の詳細分布調査
80	土師器・須恵器 ほか	コンテナバット1箱	松阪市舞出町・甚目町(舞出北遺跡)	松阪市教育委員会		松阪市教育委員会	H17.5.19	H17.5.31	埋蔵文化財の詳細分布調査
81	土師器・須恵器 ほか	コンテナバット1箱	松阪市舞出町・甚目町(舞出南遺跡)	松阪市教育委員会		松阪市教育委員会	H17.5.19	H17.5.31	埋蔵文化財の詳細分布調査
82	土師器・須恵器 ほか	コンテナバット1箱	松阪市小野江町・甚目町(小野江・甚目遺跡(含む小野江・甚目古墳群))	松阪市教育委員会		松阪市教育委員会	H17.5.19	H17.5.31	埋蔵文化財の詳細分布調査
83	土師器・須恵器 ほか	コンテナバット1箱	松阪市西肥留町・肥留町・甚目町(西肥留遺跡)	松阪市教育委員会		松阪市教育委員会	H17.5.19	H17.5.31	埋蔵文化財の詳細分布調査
84	土師器・須恵器 ほか	コンテナバット1箱	松阪市肥留町・小舟江町・菅原町・中林町(松本権現前遺跡)	松阪市教育委員会		松阪市教育委員会	H17.5.19	H17.5.31	埋蔵文化財の詳細分布調査
85	土師器・須恵器 ほか	コンテナバット1箱	松阪市星合町・小野江町(前田町屋遺跡(含む前田町屋墳墓群))	松阪市教育委員会		松阪市教育委員会	H17.5.19	H17.5.31	埋蔵文化財の詳細分布調査
86	土師器・須恵器 ほか	コンテナバット1箱	松阪市星合町・小野江町(中興・西ノ庄遺跡)	松阪市教育委員会		松阪市教育委員会	H17.5.19	H17.5.31	埋蔵文化財の詳細分布調査
87	土師器・須恵器 ほか	コンテナバット1箱	松阪市星合町(星合里中遺跡)	松阪市教育委員会		松阪市教育委員会	H17.5.19	H17.5.31	埋蔵文化財の詳細分布調査
88	土師器・須恵器 ほか	コンテナバット1箱	松阪市笠松町(笠松遺跡)	松阪市教育委員会		松阪市教育委員会	H17.5.19	H17.5.31	埋蔵文化財の詳細分布調査
89	土師器・須恵器 ほか	コンテナバット1箱	松阪市中林町・中道町・菅原町(中林・中道遺跡)	松阪市教育委員会		松阪市教育委員会	H17.5.19	H17.5.31	埋蔵文化財の詳細分布調査
90	土師器・須恵器 ほか	コンテナバット1箱	松阪市菅原町(菅原遺跡)	松阪市教育委員会		松阪市教育委員会	H17.5.19	H17.5.31	埋蔵文化財の詳細分布調査
91	土師器・須恵器 ほか	コンテナバット1箱	松阪市菅原町(菅原坂垣内遺跡)	松阪市教育委員会		松阪市教育委員会	H17.5.19	H17.5.31	埋蔵文化財の詳細分布調査
92	土師器・須恵器 ほか	コンテナバット1箱	松阪市菅原町(南菅原遺跡)	松阪市教育委員会		松阪市教育委員会	H17.5.19	H17.5.31	埋蔵文化財の詳細分布調査
93	土師器・須恵器 ほか	コンテナバット1箱	松阪市小津町・中道町(小津遺跡)	松阪市教育委員会		松阪市教育委員会	H17.5.19	H17.5.31	埋蔵文化財の詳細分布調査
94	土師器・須恵器 ほか	コンテナバット1箱	松阪市小津町(名瀧遺跡)	松阪市教育委員会		松阪市教育委員会	H17.5.19	H17.5.31	埋蔵文化財の詳細分布調査
95	土師器・須恵器 ほか	コンテナバット1箱	松阪市上ノ庄町・中ノ庄町(上ノ庄花田遺跡)	松阪市教育委員会		松阪市教育委員会	H17.5.19	H17.5.31	埋蔵文化財の詳細分布調査
96	土師器・須恵器 ほか	コンテナバット1箱	松阪市上ノ庄町(上ノ庄北出遺跡)	松阪市教育委員会		松阪市教育委員会	H17.5.19	H17.5.31	埋蔵文化財の詳細分布調査
97	土師器・須恵器 ほか	コンテナバット1箱	松阪市上ノ庄町(上ノ庄宮ノ腰遺跡)	松阪市教育委員会		松阪市教育委員会	H17.5.19	H17.5.31	埋蔵文化財の詳細分布調査
98	土師器・須恵器 ほか	コンテナバット1箱	松阪市上ノ庄町(小金遺跡)	松阪市教育委員会		松阪市教育委員会	H17.5.19	H17.5.31	埋蔵文化財の詳細分布調査
99	土師器・須恵器 ほか	コンテナバット1箱	松阪市中ノ庄町(中ノ庄里中遺跡)	松阪市教育委員会		松阪市教育委員会	H17.5.19	H17.5.31	埋蔵文化財の詳細分布調査
100	土師器・須恵器 ほか	コンテナバット1箱	松阪市中ノ庄町(中ノ庄遺跡(含む中ノ庄古墳))	松阪市教育委員会		松阪市教育委員会	H17.5.19	H17.5.31	埋蔵文化財の詳細分布調査
101	土師器・須恵器 ほか	コンテナバット1箱	松阪市市場庄町(市場庄遺跡)	松阪市教育委員会		松阪市教育委員会	H17.5.19	H17.5.31	埋蔵文化財の詳細分布調査
102	土師器・須恵器 ほか	コンテナバット1箱	松阪市市場庄町・久米町(別所・瑞龍寺遺跡)	松阪市教育委員会		松阪市教育委員会	H17.5.19	H17.5.31	埋蔵文化財の詳細分布調査
103	土師器・須恵器 ほか	コンテナバット1箱	松阪市市場庄町・久米町・中ノ庄町(貝塚遺跡)	松阪市教育委員会		松阪市教育委員会	H17.5.19	H17.5.31	埋蔵文化財の詳細分布調査
104	土師器・須恵器 ほか	コンテナバット1箱	松阪市久米町(久米南遺跡)	松阪市教育委員会		松阪市教育委員会	H17.5.19	H17.5.31	埋蔵文化財の詳細分布調査

	物件名	数量	発見の場所 (遺跡名)	発見者	発見した土地の所 有者	保管場所	発見年月日	認定日	備考
105	土師器・須恵器 ほか	コンテナ バット1箱	松阪市市場庄町・久米町 (井之尻・長井遺跡)	松阪市教育 委員会		松阪市教育委員会	H17.5.19	H17.5.31	埋蔵文化財 の詳細分布 調査
106	土師器・須恵器 ほか	コンテナ バット1箱	松阪市久米町(上久米遺 跡)	松阪市教育 委員会		松阪市教育委員会	H17.5.19	H17.5.31	埋蔵文化財 の詳細分布 調査
107	土師器・須恵器	コンテナ バット1箱	松阪市嬉野新屋庄地内(筋 違遺跡)	松阪市教育 委員会	民間	松阪市教育委員会	H17.5.9	H17.5.31	埋蔵文化財 の発掘調査
108	土師器	コンテナ バット1箱	松阪市嬉野小原町17(小原 遺跡)	松阪市教育 委員会	個人	松阪市教育委員会	H17.5.9	H17.5.31	埋蔵文化財 の発掘調査
109	土師器・須恵器	コンテナ バット1箱	松阪市嬉野島田地内(焼野 遺跡他)	松阪市教育 委員会	松阪市	松阪市教育委員会	H17.5.9	H17.5.31	埋蔵文化財 の発掘調査
110	土師器・須恵器	コンテナ バット3箱	松阪市嬉野島田地内(焼野 遺跡他)	松阪市教育 委員会	松阪市	松阪市教育委員会	H17.5.9	H17.5.31	埋蔵文化財 の発掘調査
111	土師器・須恵器	コンテナ バット1箱	松阪市嬉野捨田町(捨田遺 跡)	松阪市教育 委員会	自治会	松阪市教育委員会	H17.5.9	H17.5.31	埋蔵文化財 の発掘調査
112	土師器・須恵器	コンテナ バット1箱	松阪市嬉野八田町地内(八 田遺跡)	松阪市教育 委員会	自治会	松阪市教育委員会	H17.5.9	H17.5.31	埋蔵文化財 の発掘調査
113	土師器・須恵器	コンテナ バット1箱	松阪市嬉野北町地内(庵 之門遺跡)	松阪市教育 委員会	個人	松阪市教育委員会	H17.5.9	H17.5.31	埋蔵文化財 の発掘調査
114	土師器・須恵器	コンテナ バット1箱	松阪市嬉野堀之内町地内 (御所垣内遺跡)	松阪市教育 委員会	松阪市	松阪市教育委員会	H17.5.9	H17.5.31	埋蔵文化財 の発掘調査
115	土師器・須恵器	コンテナ バット5箱	松阪市嬉野堀之内町地内 (御所垣内遺跡)	松阪市教育 委員会	松阪市	松阪市教育委員会	H17.5.9	H17.5.31	埋蔵文化財 の発掘調査
116	土師器・須恵器	コンテナ バット1箱	松阪市嬉野上野町(新出遺 跡)	松阪市教育 委員会	個人	松阪市教育委員会	H17.5.9	H17.5.31	埋蔵文化財 の発掘調査
117	土師器・須恵器	コンテナ バット1箱	松阪市嬉野上野町(新出遺 跡)	松阪市教育 委員会	個人	松阪市教育委員会	H17.5.9	H17.5.31	埋蔵文化財 の発掘調査
118	土師器・須恵器	コンテナ バット1箱	松阪市嬉野上野町(新出遺 跡)	松阪市教育 委員会	民間	松阪市教育委員会	H17.5.9	H17.5.31	埋蔵文化財 の発掘調査
119	土師器・須恵器	コンテナ バット8箱	松阪市嬉野上野町(新出遺 跡)	松阪市教育 委員会	民間	松阪市教育委員会	H17.5.9	H17.5.31	埋蔵文化財 の発掘調査
120	土師器・須恵器	コンテナ バット1箱	松阪市嬉野野田町(野田遺 跡)	松阪市教育 委員会	個人	松阪市教育委員会	H17.5.9	H17.5.31	埋蔵文化財 の発掘調査
121	土師器・須恵器	コンテナ バット1箱	松阪市嬉野黒田町宇大蓮寺 (捨田遺跡)	松阪市教育 委員会	個人	松阪市教育委員会	H17.5.9	H17.5.31	埋蔵文化財 の発掘調査
122	土師器・須恵器	コンテナ バット1箱	松阪市嬉野一志町(一志焼 寺)	松阪市教育 委員会	松阪市	松阪市教育委員会	H17.5.9	H17.5.31	埋蔵文化財 の発掘調査
123	土師器・須恵器	コンテナ バット1箱	松阪市嬉野中川町(一色垣 内遺跡)	松阪市教育 委員会	個人	松阪市教育委員会	H17.5.9	H17.5.31	埋蔵文化財 の発掘調査
124	土師器・須恵器	コンテナ バット5箱	松阪市嬉野富古町(堀田遺 跡)	松阪市教育 委員会	個人	松阪市教育委員会	H17.5.9	H17.5.31	埋蔵文化財 の発掘調査
125	土師器・須恵器	コンテナ バット1箱	松阪市嬉野野田町(野田遺 跡)	松阪市教育 委員会	個人	松阪市教育委員会	H17.5.9	H17.5.31	埋蔵文化財 の発掘調査
126	土師器・須恵器	コンテナ バット1箱	松阪市嬉野森本町(森本 城)	松阪市教育 委員会	民間	松阪市教育委員会	H17.5.9	H17.5.31	埋蔵文化財 の発掘調査
127	土師器・須恵器	コンテナ バット1箱	松阪市小野江町(小野江・ 甚目遺跡)	松阪市教育 委員会	個人	松阪市教育委員会	H17.5.9	H17.5.31	埋蔵文化財 の発掘調査
128	土師器・須恵器	コンテナ バット1箱	松阪市中林町字宮ノ西16 6-2(中林・中道遺跡)	松阪市教育 委員会	民間	松阪市教育委員会	H17.5.9	H17.5.31	埋蔵文化財 の発掘調査
129	土師器・須恵器	コンテナ バット3箱	松阪市深長町ノンバク82 3(伊勢寺遺跡)	松阪市教育 委員会	個人	松阪市教育委員会	H17.5.9	H17.5.31	埋蔵文化財 の発掘調査
130	土師器・須恵器	コンテナ バット1箱	松阪市曲町字仁王堂175 6(曲遺跡)	松阪市教育 委員会	個人	松阪市教育委員会	H17.5.9	H17.5.31	埋蔵文化財 の発掘調査
131	土師器・須恵器	コンテナ バット19箱	松阪市中林町字宮ノ西16 6-2(中林・中道遺跡)	松阪市教育 委員会	民間	松阪市教育委員会	H17.5.9	H17.5.31	埋蔵文化財 の発掘調査
132	縄文土器	コンテナ バット100	松阪市嬉野釜生田町(天白 遺跡3次調査)	松阪市教育 委員会	松阪市	松阪市教育委員会	H17.5.9	H17.5.31	埋蔵文化財 の発掘調査
133	縄文土器	コンテナ バット100	松阪市嬉野釜生田町(天白 遺跡4次調査)	松阪市教育 委員会	松阪市	松阪市教育委員会	H17.5.9	H17.5.31	埋蔵文化財 の発掘調査
134	縄文土器	コンテナ バット50箱	松阪市嬉野釜生田町(天白 遺跡5次調査)	松阪市教育 委員会	松阪市	松阪市教育委員会	H17.5.9	H17.5.31	埋蔵文化財 の発掘調査
135	埴輪	コンテナ バット2箱	松阪市宝塚町(宝塚3号 墳)	松阪市教育 委員会	松阪市	松阪市教育委員会	H17.5.9	H17.5.31	埋蔵文化財 の発掘調査
136	縄文土器・石器	コンテナ バット1箱	松阪市飯南町粥見(粥見井 尻遺跡)	松阪市教育 委員会	個人	松阪市教育委員会	H17.5.9	H17.5.31	埋蔵文化財 の発掘調査
137	須恵器, 土師器, 瓦器, 陶器	コンテナ バット1箱	白山町佐田(佐田大垣内遺 跡)	白山町教育 委員会		白山町教育委員会	H17.5.13	H17.5.31	埋蔵文化財 の分布調査
138	土師器, 須恵器, 山茶碗	コンテナ バット1箱	白山町三ヶ野(寺洞遺跡)	白山町教育 委員会		白山町教育委員会	H17.5.13	H17.5.31	埋蔵文化財 の分布調査
139	土師器, 山茶碗, 陶器	コンテナ バット1箱	白山町三ヶ野(古垣内遺 跡)	白山町教育 委員会		白山町教育委員会	H17.5.13	H17.5.31	埋蔵文化財 の分布調査
140	瓦器, 瓦, 灰釉陶器, 土師器	コンテナ バット1箱	白山町上ノ村(辻遺跡)	白山町教育 委員会		白山町教育委員会	H17.5.13	H17.5.31	埋蔵文化財 の分布調査
141	土師器, 陶器, 近世瓦	コンテナ バット1箱	白山町上ノ村(平尾遺跡)	白山町教育 委員会		白山町教育委員会	H17.5.13	H17.5.31	埋蔵文化財 の分布調査
142	土師器, 陶器	コンテナ バット1箱	白山町上ノ村(正住寺跡)	白山町教育 委員会		白山町教育委員会	H17.5.13	H17.5.31	埋蔵文化財 の分布調査
143	土師器, 瓦器, 山茶碗	コンテナ バット1箱	白山町佐田(田辺前遺跡)	白山町教育 委員会		白山町教育委員会	H17.5.13	H17.5.31	埋蔵文化財 の分布調査
144	埴輪, 瓦, 瓦器, 陶器, 磁器	コンテナ バット1箱	白山町佐田(門ノ前遺跡)	白山町教育 委員会		白山町教育委員会	H17.5.13	H17.5.31	埋蔵文化財 の分布調査
145	土師器, 山茶碗	コンテナ バット1箱	白山町佐田(佐田遺跡)	白山町教育 委員会		白山町教育委員会	H17.5.13	H17.5.31	埋蔵文化財 の分布調査
146	土師器, 須恵器, 山茶碗, 瓦器	コンテナ バット2箱	白山町中ノ村(住持遺跡)	白山町教育 委員会		白山町教育委員会	H17.5.13	H17.5.31	埋蔵文化財 の分布調査
147	土師器, 山茶碗	コンテナ バット1箱	白山町三ヶ野(丸山遺跡)	白山町教育 委員会		白山町教育委員会	H17.5.13	H17.5.31	埋蔵文化財 の分布調査
148	土師器, 瓦器, 山茶碗	コンテナ バット1箱	白山町八対野(高空遺跡)	白山町教育 委員会		白山町教育委員会	H17.5.13	H17.5.31	埋蔵文化財 の分布調査
149	須恵器, 灰釉陶器, 土師器, 山茶碗, 青 磁	コンテナ バット2箱	白山町南出, 中ノ村, 二本木 (南浦遺跡)	白山町教育 委員会		白山町教育委員会	H17.5.13	H17.5.31	埋蔵文化財 の分布調査
150	山茶碗, 土師器	コンテナ バット1箱	白山町古市(田鹿遺跡)	白山町教育 委員会		白山町教育委員会	H17.5.13	H17.5.31	埋蔵文化財 の分布調査
151	瓦	コンテナ バット1箱	白山町南出(南出白山比咩 神社遺跡)	白山町教育 委員会		白山町教育委員会	H17.5.13	H17.5.31	埋蔵文化財 の分布調査
152	弥生土器, 須恵器, 灰釉陶器, 山茶碗, 土師器	コンテナ バット4箱	白山町間, 二本木(間遺 跡)	白山町教育 委員会		白山町教育委員会	H17.5.13	H17.5.31	埋蔵文化財 の分布調査

	物件名	数量	発見の場所 (遺跡名)	発見者	発見した土地の所 有者	保管場所	発見年月日	認定日	備考
153	縄文土器, 石器, 弥生土器, 土師器, 須 恵器, 銅製品, 玉類, 山茶碗	コンテナ パット2箱	白山町二本木 (和運野遺 跡)	白山町教育 委員会		白山町教育委員会	H17.5.13	H17.5.31	埋蔵文化財 の分布調査
154	石器, 縄文土器, 弥生土器, 瓦器, 須 恵器, 山茶碗, 土師器, 中世陶器	コンテナ パット2箱	白山町川口 (川口北方遺 跡)	白山町教育 委員会		白山町教育委員会	H17.5.13	H17.5.31	埋蔵文化財 の分布調査
155	弥生土器, 石器, 土師器, 山茶碗	コンテナ パット1箱	白山町二本木 (山脇遺跡)	白山町教育 委員会		白山町教育委員会	H17.5.13	H17.5.31	埋蔵文化財 の分布調査
156	縄文土器, 石器, 弥生土器, 土師器, 須 恵器, 山茶碗	コンテナ パット1箱	白山町二本木 (市河原遺 跡)	白山町教育 委員会		白山町教育委員会	H17.5.13	H17.5.31	埋蔵文化財 の分布調査
157	縄文土器, 弥生土器, 石器, 土師器, 須 恵器, 山茶碗	コンテナ パット1箱	白山町二本木 (亀ヶ広遺 跡)	白山町教育 委員会		白山町教育委員会	H17.5.13	H17.5.31	埋蔵文化財 の分布調査
158	土師器, 山茶碗, 須恵器	コンテナ パット1箱	白山町山田野 (宮ノ前遺 跡)	白山町教育 委員会		白山町教育委員会	H17.5.13	H17.5.31	埋蔵文化財 の分布調査
159	山茶碗, 瓦器, 土師器	コンテナ パット1箱	白山町山田野 (田中遺跡)	白山町教育 委員会		白山町教育委員会	H17.5.13	H17.5.31	埋蔵文化財 の分布調査
160	縄文土器, 青磁, 土師器	コンテナ パット1箱	白山町山田野 (下垣内遺 跡)	白山町教育 委員会		白山町教育委員会	H17.5.13	H17.5.31	埋蔵文化財 の分布調査
161	土師器, 山茶碗, 瓦器	コンテナ パット2箱	白山町八対野 (中切遺跡)	白山町教育 委員会		白山町教育委員会	H17.5.13	H17.5.31	埋蔵文化財 の分布調査
162	弥生土器, 土師器, 石器, 須恵器, 瓦 器, 山茶碗	コンテナ パット1箱	白山町八対野 (算所遺跡)	白山町教育 委員会		白山町教育委員会	H17.5.13	H17.5.31	埋蔵文化財 の分布調査
163	土師器, 山茶碗, 瓦器	コンテナ パット2箱	白山町古市 (古市遺跡)	白山町教育 委員会		白山町教育委員会	H17.5.13	H17.5.31	埋蔵文化財 の分布調査
164	縄文土器, 弥生土器, 石器, 土師器, 暗 文土師器, 須恵器, 灰釉陶器, 緑釉陶 器, 青磁, 瓦器, 山茶碗, 中世陶器	コンテナ パット6箱	白山町川口 (関ノ宮遺跡)	白山町教育 委員会		白山町教育委員会	H17.5.13	H17.5.31	埋蔵文化財 の分布調査
165	石器, 土師器, 陶器	コンテナ パット1箱	白山町北家城 (北家城遺 跡)	白山町教育 委員会		白山町教育委員会	H17.5.13	H17.5.31	埋蔵文化財 の分布調査
166	縄文土器	コンテナ パット1箱	白山町川口 (瀬古遺跡)	白山町教育 委員会		白山町教育委員会	H17.5.13	H17.5.31	埋蔵文化財 の分布調査
167	土師器, 山茶碗, 瓦器, 陶器, 磁器	コンテナ パット1箱	白山町川口 (岩蔵C遺跡)	白山町教育 委員会		白山町教育委員会	H17.5.13	H17.5.31	埋蔵文化財 の分布調査
168	山茶碗, 瓦器, 土師器, 須恵器, 陶器	コンテナ パット1箱	白山町川口 (並木遺跡)	白山町教育 委員会		白山町教育委員会	H17.5.13	H17.5.31	埋蔵文化財 の分布調査
169	縄文土器, 須恵器, 中世土師器	コンテナ パット1箱	白山町川口 (吹毛遺跡)	白山町教育 委員会		白山町教育委員会	H17.5.13	H17.5.31	埋蔵文化財 の分布調査
170	近世陶器	コンテナ パット1箱	白山町川口 (白山比咩神社 南西遺跡)	白山町教育 委員会		白山町教育委員会	H17.5.13	H17.5.31	埋蔵文化財 の分布調査
171	鉢 (経筒外容器か)	コンテナ パット1箱	白山町川口 (白山比咩神社 南西A経塚)	白山町教育 委員会		白山町教育委員会	H17.5.13	H17.5.31	埋蔵文化財 の分布調査
172	石器, 土師器, 縄文土器, 弥生土器, 土師 器, 須恵器, 灰釉陶器, 瓦器, 山茶碗	コンテナ パット1箱	白山町北家城 (高瀬B遺 跡)	白山町教育 委員会		白山町教育委員会	H17.5.13	H17.5.31	埋蔵文化財 の分布調査
173	石包丁, 石錘, 石器 (時期不明), 土師 器, 土師鍋, 須恵器, 山茶碗	コンテナ パット1箱	白山町南家城 (家野遺跡)	白山町教育 委員会		白山町教育委員会	H17.5.13	H17.5.31	埋蔵文化財 の分布調査
174	土錘, 石刀, 石鏝, 土師器	コンテナ パット1箱	白山町南家城 (野添遺跡)	白山町教育 委員会		白山町教育委員会	H17.5.13	H17.5.31	埋蔵文化財 の分布調査
175	縄文土器, 弥生土器, 石器	コンテナ パット1箱	白山町南家城 (ミドダニ遺 跡)	白山町教育 委員会		白山町教育委員会	H17.5.13	H17.5.31	埋蔵文化財 の分布調査
176	石器 (時期不明), 弥生土器, 土師 器, 須恵器, 灰釉陶器, 瓦器, 山茶碗	コンテナ パット1箱	白山町南家城 (古屋敷・大 坪遺跡)	白山町教育 委員会		白山町教育委員会	H17.5.13	H17.5.31	埋蔵文化財 の分布調査
177	石器, 縄文土器, 弥生土器, 土師器, 須 恵器, 山茶碗, 中・近世陶器, 中世瓦 器, 土錘, 弥生土器, 土師器, 須恵 器, 灰釉陶器, 瓦器, 山茶碗, 中世陶器	コンテナ パット1箱	白山町北家城 (高瀬A遺 跡)	白山町教育 委員会		白山町教育委員会	H17.5.13	H17.5.31	埋蔵文化財 の分布調査
178	石器, 須恵器, 土師器, 山茶碗, 陶器	コンテナ パット1箱	白山町北家城 (上出・下出 遺跡)	白山町教育 委員会		白山町教育委員会	H17.5.13	H17.5.31	埋蔵文化財 の分布調査
179	石器, 須恵器, 土師器, 山茶碗, 陶器	コンテナ パット1箱	白山町川口 (市場遺跡)	白山町教育 委員会		白山町教育委員会	H17.5.13	H17.5.31	埋蔵文化財 の分布調査
180	縄文土器, 弥生土器, 石器, 中・近世 陶器	コンテナ パット1箱	白山町南家城 (西出遺跡)	白山町教育 委員会		白山町教育委員会	H17.5.13	H17.5.31	埋蔵文化財 の分布調査
181	縄文土器, 中・近世土器	コンテナ パット1箱	白山町南家城 (南出遺跡)	白山町教育 委員会		白山町教育委員会	H17.5.13	H17.5.31	埋蔵文化財 の分布調査
182	石器, 弥生土器, 土師器, 瓦器, 山茶 碗, 中・近世陶器	コンテナ パット1箱	白山町南家城 (シテ原遺 跡)	白山町教育 委員会		白山町教育委員会	H17.5.13	H17.5.31	埋蔵文化財 の分布調査
183	土師器, 土師鍋, 山茶碗	コンテナ パット1箱	白山町真見 (真見遺跡)	白山町教育 委員会		白山町教育委員会	H17.5.13	H17.5.31	埋蔵文化財 の分布調査
184	縄文土器, 石器, 土師器, 陶器, 砥石	コンテナ パット1箱	白山町北家城 (八幡遺跡)	白山町教育 委員会		白山町教育委員会	H17.5.13	H17.5.31	埋蔵文化財 の分布調査
185	弥生土器, 土師器, 山茶碗	コンテナ パット1箱	白山町南家城 (西の垣内遺 跡)	白山町教育 委員会		白山町教育委員会	H17.5.13	H17.5.31	埋蔵文化財 の分布調査
186	灰釉陶器	整理箱1箱	桑名市上深谷駒ヶ谷 (駒ヶ 谷遺跡)	桑名市教育 委員会		桑名市教育委員会	H17.5.12	H17.5.31	埋蔵文化財 の分布調査
187	山茶碗	整理箱1箱	桑名市上深谷宇宮西 (宮西 遺跡)	桑名市教育 委員会		桑名市教育委員会	H17.5.12	H17.5.31	埋蔵文化財 の分布調査
188	山茶碗	整理箱1箱	桑名市今島字横手 (横手遺 物散布地)	桑名市教育 委員会		桑名市教育委員会	H17.5.12	H17.5.31	埋蔵文化財 の分布調査
189	山茶碗	整理箱1箱	桑名市今島字山下 (山下遺 物散布地)	桑名市教育 委員会		桑名市教育委員会	H17.5.12	H17.5.31	埋蔵文化財 の分布調査
190	山茶碗	整理箱1箱	桑名市今島字屋代 (屋代遺 物散布地)	桑名市教育 委員会		桑名市教育委員会	H17.5.12	H17.5.31	埋蔵文化財 の分布調査
191	山茶碗	整理箱1箱	桑名市今島字菰池 (菰池遺 物散布地)	桑名市教育 委員会		桑名市教育委員会	H17.5.12	H17.5.31	埋蔵文化財 の分布調査
192	山茶碗	整理箱1箱	桑名市上深谷宇三砂 (三砂 遺跡)	桑名市教育 委員会		桑名市教育委員会	H17.5.12	H17.5.31	埋蔵文化財 の分布調査
193	瓦	整理箱1箱	桑名市深谷字坊ヶ谷・炭焼 谷 (飛鳥庭寺)	桑名市教育 委員会		桑名市教育委員会	H17.5.12	H17.5.31	埋蔵文化財 の分布調査
194	山茶碗・大竈製品・土師器	整理箱1箱	桑名市下深谷宇三砂前 (三 砂前遺跡)	桑名市教育 委員会		桑名市教育委員会	H17.5.12	H17.5.31	埋蔵文化財 の分布調査
195	須恵器・土師器・山茶碗・古銭	整理箱1箱	桑名市下深谷宇中繩手・堂 ノ前 (中繩手遺跡)	桑名市教育 委員会		桑名市教育委員会	H17.5.12	H17.5.31	埋蔵文化財 の分布調査
196	山茶碗・土師器	整理箱1箱	桑名市下深谷宇本堂 (本堂 遺跡)	桑名市教育 委員会		桑名市教育委員会	H17.5.12	H17.5.31	埋蔵文化財 の分布調査
197	山茶碗	整理箱1箱	桑名市下深谷宇坊ヶ谷 (坊 ヶ谷遺跡)	桑名市教育 委員会		桑名市教育委員会	H17.5.12	H17.5.31	埋蔵文化財 の分布調査
198	山茶碗・常滑大甕	コンテナ パット1箱	桑名市下深谷宇奥籬 (奥籬 遺跡)	桑名市教育 委員会		桑名市教育委員会	H17.5.12	H17.5.31	埋蔵文化財 の分布調査
199	山茶碗	整理箱1箱	桑名市下深谷宇柳ヶ島 (柳ヶ島遺跡)	桑名市教育 委員会		桑名市教育委員会	H17.5.12	H17.5.31	埋蔵文化財 の分布調査
200	土師器	整理箱1箱	桑名市下深谷宇蛇谷 (蛇谷 貝塚)	桑名市教育 委員会		桑名市教育委員会	H17.5.12	H17.5.31	埋蔵文化財 の分布調査

	物件名	数量	発見の場所 (遺跡名)	発見者	発見した土地の所 有者	保管場所	発見年月日	認定日	備考
201	山茶碗	整理箱1箱	桑名市下深谷字蛇谷(蛇谷遺跡)	桑名市教育委員会		桑名市教育委員会	H17.5.12	H17.5.31	埋蔵文化財の分布調査
202	山茶碗	整理箱1箱	桑名市下深谷字西山・岡越(西山遺跡)	桑名市教育委員会		桑名市教育委員会	H17.5.12	H17.5.31	埋蔵文化財の分布調査
203	山茶碗・牡蠣殻	整理箱1箱	桑名市東沢上字大代(大代遺跡)	桑名市教育委員会		桑名市教育委員会	H17.5.12	H17.5.31	埋蔵文化財の分布調査
204	土師器・須恵器・牡蠣殻	整理箱1箱	桑名市蛸塚新田字温泉(蛸塚遺跡)	桑名市教育委員会		桑名市教育委員会	H17.5.12	H17.5.31	埋蔵文化財の分布調査
205	土師器・須恵器・山茶碗	整理箱1箱	桑名市蛸塚新田字南外面・温泉(南外面遺跡)	桑名市教育委員会		桑名市教育委員会	H17.5.12	H17.5.31	埋蔵文化財の分布調査
206	摩撻石斧	整理箱1箱	桑名市蛸塚新田字岩坪(岩坪遺跡)	桑名市教育委員会		桑名市教育委員会	H17.5.12	H17.5.31	埋蔵文化財の分布調査
207	土師器・須恵器・山茶碗・牡蠣殻	整理箱1箱	桑名市北別所中縄・段振(中縄遺跡)	桑名市教育委員会		桑名市教育委員会	H17.5.12	H17.5.31	埋蔵文化財の分布調査
208	土師器・灰釉陶器	整理箱1箱	桑名市大仲新田字新井水掛(大仲新田A遺跡)	桑名市教育委員会		桑名市教育委員会	H17.5.12	H17.5.31	埋蔵文化財の分布調査
209	土師器・灰釉陶器	整理箱1箱	桑名市大仲新田字新井水上(大仲新田B遺跡)	桑名市教育委員会		桑名市教育委員会	H17.5.12	H17.5.31	埋蔵文化財の分布調査
210	須恵器・山茶碗	整理箱1箱	桑名市大仲新田字新井水掛(新井水掛遺跡)	桑名市教育委員会		桑名市教育委員会	H17.5.12	H17.5.31	埋蔵文化財の分布調査
211	山茶碗	整理箱1箱	桑名市星川字掛木(掛木遺跡)	桑名市教育委員会		桑名市教育委員会	H17.5.12	H17.5.31	埋蔵文化財の分布調査
212	須恵器・山茶碗	整理箱1箱	桑名市五反田字東貝戸・西貝戸(五反田貝戸遺跡)	桑名市教育委員会		桑名市教育委員会	H17.5.12	H17.5.31	埋蔵文化財の分布調査
213	須恵器・灰釉陶器	整理箱1箱	桑名市森忠字笠坊谷(七和庵寺)	桑名市教育委員会		桑名市教育委員会	H17.5.12	H17.5.31	埋蔵文化財の分布調査
214	須恵器	整理箱1箱	桑名市西方字北之広(高塚遺跡)	桑名市教育委員会		桑名市教育委員会	H17.5.12	H17.5.31	埋蔵文化財の分布調査
215	須恵器・土師器	整理箱1箱	桑名市西方字笹山(高塚山下遺跡)	桑名市教育委員会		桑名市教育委員会	H17.5.12	H17.5.31	埋蔵文化財の分布調査
216	山茶碗	整理箱1箱	桑名市志知字熊田(熊田遺跡)	桑名市教育委員会		桑名市教育委員会	H17.5.12	H17.5.31	埋蔵文化財の分布調査
217	山茶碗・大窯製品	整理箱1箱	桑名市志知字南浦(影清屋敷遺跡)	桑名市教育委員会		桑名市教育委員会	H17.5.12	H17.5.31	埋蔵文化財の分布調査
218	山茶碗・土師器・須恵器・五輪塔	整理箱1箱	桑名市志知字南浦(南浦遺跡)	桑名市教育委員会		桑名市教育委員会	H17.5.12	H17.5.31	埋蔵文化財の分布調査
219	山茶碗	整理箱1箱	桑名市森忠字正津(正津遺跡)	桑名市教育委員会		桑名市教育委員会	H17.5.12	H17.5.31	埋蔵文化財の分布調査
220	常滑焼	整理箱1箱	桑名市星川字尾崎(星川城跡)	桑名市教育委員会		桑名市教育委員会	H17.5.12	H17.5.31	埋蔵文化財の分布調査
221	山茶碗	整理箱1箱	桑名市星川字里(里町遺跡)	桑名市教育委員会		桑名市教育委員会	H17.5.12	H17.5.31	埋蔵文化財の分布調査
222	山茶碗	整理箱1箱	桑名市坂井字畑田・西堤(畑田遺跡)	桑名市教育委員会		桑名市教育委員会	H17.5.12	H17.5.31	埋蔵文化財の分布調査
223	山茶碗・小皿	整理箱1箱	桑名市友村字古城・柳子越(古城遺跡)	桑名市教育委員会		桑名市教育委員会	H17.5.12	H17.5.31	埋蔵文化財の分布調査
224	山茶碗・小皿・片口鉢・白磁・土師器・常滑焼	整理箱1箱	桑名市友村字中屋敷・屋敷(屋敷遺跡)	桑名市教育委員会		桑名市教育委員会	H17.5.12	H17.5.31	埋蔵文化財の分布調査
225	山茶碗・小皿	整理箱1箱	桑名市坂井字言治武・畑田(言治武遺跡)	桑名市教育委員会		桑名市教育委員会	H17.5.12	H17.5.31	埋蔵文化財の分布調査
226	山茶碗・小皿	整理箱1箱	桑名市島田字天白堂(天白堂遺跡)	桑名市教育委員会		桑名市教育委員会	H17.5.12	H17.5.31	埋蔵文化財の分布調査
227	山茶碗・小皿・土師器	整理箱1箱	桑名市友村字堀(柳原遺跡)	桑名市教育委員会		桑名市教育委員会	H17.5.12	H17.5.31	埋蔵文化財の分布調査
228	須恵器	整理箱1箱	桑名市額田字榎戸(榎戸遺跡)	桑名市教育委員会		桑名市教育委員会	H17.5.12	H17.5.31	埋蔵文化財の分布調査
229	須恵器・山茶碗	整理箱1箱	桑名市額田字横長(横長遺跡)	桑名市教育委員会		桑名市教育委員会	H17.5.12	H17.5.31	埋蔵文化財の分布調査
230	須恵器・山茶碗	整理箱1箱	桑名市額田字川原(川原遺跡)	桑名市教育委員会		桑名市教育委員会	H17.5.12	H17.5.31	埋蔵文化財の分布調査
231	須恵器	整理箱1箱	桑名市額田字葉田(高塚下遺跡)	桑名市教育委員会		桑名市教育委員会	H17.5.12	H17.5.31	埋蔵文化財の分布調査
232	灰釉陶器・山茶碗	整理箱1箱	桑名市蓮花寺字字賀(字賀遺跡)	桑名市教育委員会		桑名市教育委員会	H17.5.12	H17.5.31	埋蔵文化財の分布調査
233	須恵器・山茶碗	整理箱1箱	桑名市額田字新貝・惣作(中新貝遺跡)	桑名市教育委員会		桑名市教育委員会	H17.5.12	H17.5.31	埋蔵文化財の分布調査
234	須恵器・山茶碗	整理箱1箱	桑名市増田字出口・河池(出口遺跡)	桑名市教育委員会		桑名市教育委員会	H17.5.12	H17.5.31	埋蔵文化財の分布調査
235	須恵器・山茶碗	整理箱1箱	桑名市稗田字柳・汰上(柳遺跡)	桑名市教育委員会		桑名市教育委員会	H17.5.12	H17.5.31	埋蔵文化財の分布調査
236	軒瓦・平瓦・須恵器・灰釉陶器	整理箱1箱	桑名市西方字葎ヶ岡(西方庵寺)	桑名市教育委員会		桑名市教育委員会	H17.5.12	H17.5.31	埋蔵文化財の分布調査
237	天目茶碗	整理箱1箱	桑名市太夫字中条割(太夫遺跡)	桑名市教育委員会		桑名市教育委員会	H17.5.12	H17.5.31	埋蔵文化財の分布調査
238	須恵器・灰釉陶器	整理箱1箱	桑名市西別所字神楽町(東浦遺跡)	桑名市教育委員会		桑名市教育委員会	H17.5.12	H17.5.31	埋蔵文化財の分布調査
239	須恵器	整理箱1箱	桑名市上野字松ノ下(松ノ下遺跡)	桑名市教育委員会		桑名市教育委員会	H17.5.12	H17.5.31	埋蔵文化財の分布調査
240	山茶碗・近世陶器	整理箱1箱	桑名市小貝須字若田縄(若田縄遺跡)	桑名市教育委員会		桑名市教育委員会	H17.5.12	H17.5.31	埋蔵文化財の分布調査
241	山茶碗・小皿	整理箱1箱	桑名市志知字六ノ坪(六ノ坪遺跡)	桑名市教育委員会		桑名市教育委員会	H17.5.12	H17.5.31	埋蔵文化財の分布調査
242	山茶碗・小皿・土師器	整理箱1箱	桑名市志知字鎮守堂・敷田(鎮守堂遺跡)	桑名市教育委員会		桑名市教育委員会	H17.5.12	H17.5.31	埋蔵文化財の分布調査
243	山茶碗	整理箱1箱	桑名市志知字平群沢(平群沢遺跡)	桑名市教育委員会		桑名市教育委員会	H17.5.12	H17.5.31	埋蔵文化財の分布調査
244	山茶碗・小皿・土師器	整理箱1箱	桑名市能部字北貝戸・花貝戸(能部北貝戸遺跡)	桑名市教育委員会		桑名市教育委員会	H17.5.12	H17.5.31	埋蔵文化財の分布調査
245	山茶碗・小皿・白磁・大窯製品・土師器	整理箱1箱	桑名市能部字南貝戸(能部南貝戸遺跡)	桑名市教育委員会		桑名市教育委員会	H17.5.12	H17.5.31	埋蔵文化財の分布調査
246	須恵器・山茶碗	整理箱1箱	桑名市桑部字地藏谷・篠原(篠原遺跡)	桑名市教育委員会		桑名市教育委員会	H17.5.12	H17.5.31	埋蔵文化財の分布調査
247	山茶碗・小皿・土師器	整理箱1箱	桑名市桑部字西貝戸(桑部西貝戸遺跡)	桑名市教育委員会		桑名市教育委員会	H17.5.12	H17.5.31	埋蔵文化財の分布調査
248	山茶碗・小皿・墨書山茶碗・天目茶碗・灯明皿	整理箱1箱	桑名市桑部字中貝戸(桑部中貝戸遺跡)	桑名市教育委員会		桑名市教育委員会	H17.5.12	H17.5.31	埋蔵文化財の分布調査
249	土師器	整理箱1箱	桑名市桑部字山ヶ鼻(山ヶ鼻遺跡)	桑名市教育委員会		桑名市教育委員会	H17.5.12	H17.5.31	埋蔵文化財の分布調査

物件名	数量	発見の場所 (遺跡名)	発見者	発見した土地の所有者	保管場所	発見年月日	認定日	備考
250 須恵器	整理箱1箱	桑名市桑部字宇路田(宇路田遺物散布地)	桑名市教育委員会		桑名市教育委員会	H17.5.12	H17.5.31	埋蔵文化財の分布調査
251 弥生土器・須恵器・土師器・灰釉・山茶碗・伊万里	整理箱1箱	桑名市東金井字野田・蔵元(蔵元遺跡)	桑名市教育委員会		桑名市教育委員会	H17.5.12	H17.5.31	埋蔵文化財の分布調査
252 弥生土器・須恵器・土師器・灰釉・山茶碗	整理箱1箱	桑名市東金井字古屋敷(古屋敷遺跡)	桑名市教育委員会		桑名市教育委員会	H17.5.12	H17.5.31	埋蔵文化財の分布調査
253 山茶碗・大窯製品	整理箱1箱	桑名市西金井字村中(村中遺跡)	桑名市教育委員会		桑名市教育委員会	H17.5.12	H17.5.31	埋蔵文化財の分布調査
254 山茶碗・大窯製品	整理箱1箱	桑名市東金井字西谷・東谷(西谷遺跡)	桑名市教育委員会		桑名市教育委員会	H17.5.12	H17.5.31	埋蔵文化財の分布調査
255 山茶碗・大窯製品	整理箱1箱	桑名市東金井字東谷・掛樋(東谷遺跡)	桑名市教育委員会		桑名市教育委員会	H17.5.12	H17.5.31	埋蔵文化財の分布調査
256 山茶碗・大窯製品	整理箱1箱	桑名市江場字中繩(江場城跡)	桑名市教育委員会		桑名市教育委員会	H17.5.12	H17.5.31	埋蔵文化財の分布調査
257 山茶碗・近世陶器	整理箱1箱	桑名市江場字勢以口・江場屋敷(勢以口遺跡)	桑名市教育委員会		桑名市教育委員会	H17.5.12	H17.5.31	埋蔵文化財の分布調査
258 山茶碗	整理箱1箱	桑名市小貝須字矢田綱(矢田綱遺物散布地)	桑名市教育委員会		桑名市教育委員会	H17.5.12	H17.5.31	埋蔵文化財の分布調査
259 山茶碗・近世陶器	整理箱1箱	桑名市大福字寺跡(寺跡遺跡)	桑名市教育委員会		桑名市教育委員会	H17.5.12	H17.5.31	埋蔵文化財の分布調査
260 山茶碗・土師器	整理箱1箱	桑名市江場字貝戸(江場貝戸遺跡)	桑名市教育委員会		桑名市教育委員会	H17.5.12	H17.5.31	埋蔵文化財の分布調査
261 山茶碗	整理箱1箱	桑名市小貝須字東之島(東之島遺跡)	桑名市教育委員会		桑名市教育委員会	H17.5.12	H17.5.31	埋蔵文化財の分布調査
262 山茶碗	整理箱1箱	桑名市江場字内中野・中野(中野遺跡)	桑名市教育委員会		桑名市教育委員会	H17.5.12	H17.5.31	埋蔵文化財の分布調査
263 山茶碗	整理箱1箱	桑名市和泉字口ノ割(和泉遺物散布地)	桑名市教育委員会		桑名市教育委員会	H17.5.12	H17.5.31	埋蔵文化財の分布調査
264 常滑陶器・瀬戸美濃陶器・信楽陶器・中国磁器・瀬戸美濃磁器・肥前磁器等	コンテナ バット15箱	桑名市大字桑部字城下(桑部城跡)	桑名市教育委員会	個人	桑名市教育委員会	H17.5.12	H17.5.31	埋蔵文化財の発掘調査
265 土師器・瀬戸美濃陶器・常滑陶器・萬古陶器・肥前磁器・瓦・金属製品・石製品	コンテナ バット22箱	桑名市吉之丸(桑名城跡)	桑名市教育委員会	個人	桑名市教育委員会	H17.5.12	H17.5.31	埋蔵文化財の発掘調査
266 土師器・瀬戸美濃陶器・瀬戸美濃磁器・肥前陶器・常滑陶器・銅銭等	コンテナ バット12箱	桑名市大字桑部字城下(桑部城跡)	桑名市教育委員会	民間	桑名市教育委員会	H17.5.12	H17.5.31	埋蔵文化財の発掘調査
267 近世陶磁器・山茶碗・壺・土師器・須恵器杯等	コンテナ バット1箱	桑名市大字桑部字篠原(篠原遺跡)	桑名市教育委員会	個人	桑名市教育委員会	H17.5.12	H17.5.31	埋蔵文化財の発掘調査
268 土師器・瀬戸美濃陶器・瀬戸美濃磁器・輸入磁器・常滑陶器等	コンテナ バット6箱	桑名市大字桑部字城下(桑部城跡)	桑名市教育委員会	個人	桑名市教育委員会	H17.5.12	H17.5.31	埋蔵文化財の発掘調査
269 山茶碗・瀬戸美濃陶器・常滑陶器・肥前磁器・瀬戸美濃磁器・土師器・石製品・金属製品	コンテナ バット97箱	桑名市萱町(桑名城下町遺跡)	桑名市教育委員会	個人	桑名市教育委員会	H17.5.12	H17.5.31	埋蔵文化財の発掘調査
270 瀬戸美濃陶器・肥前磁器	コンテナ バット5箱	桑名市鍛冶町(桑名城下町遺跡)	桑名市教育委員会	個人	桑名市教育委員会	H17.5.12	H17.5.31	埋蔵文化財の発掘調査
271 埴輪・須恵器	コンテナ バット1箱	桑名市多度町柚井字長尾(長尾2号遺跡)	桑名市教育委員会		桑名市教育委員会	H17.5.9	H17.5.31	埋蔵文化財の分布調査
272 灰釉陶器・山茶碗・古瀬戸・瀬戸美濃陶器	コンテナ バット2箱	桑名市多度町多度字愛宕(愛宕中世墓群)	桑名市教育委員会		桑名市教育委員会	H17.5.9	H17.5.31	埋蔵文化財の分布調査
273 瀬戸美濃陶器	コンテナ バット1箱	桑名市多度町柚井字西城(柚井城跡)	桑名市教育委員会		桑名市教育委員会	H17.5.9	H17.5.31	埋蔵文化財の分布調査
274 土師器・須恵器・灰釉陶器・山茶碗・常滑焼・瀬戸美濃陶器	コンテナ バット1箱	桑名市多度町柚井字一ノ谷(一ノ谷A遺跡)	桑名市教育委員会		桑名市教育委員会	H17.5.9	H17.5.31	埋蔵文化財の分布調査
275 土師器・須恵器・緑釉陶器・灰釉陶器・山茶碗	コンテナ バット1箱	桑名市多度町柚井字一番割(柚井遺跡)	桑名市教育委員会		桑名市教育委員会	H17.5.9	H17.5.31	埋蔵文化財の分布調査
276 埴輪・須恵器	コンテナ バット1箱	桑名市多度町柚井字一ノ谷(一ノ谷C遺跡)	桑名市教育委員会		桑名市教育委員会	H17.5.9	H17.5.31	埋蔵文化財の分布調査
277 石器・土師器・埴輪・須恵器・灰釉陶器・山茶碗・古瀬戸・瀬戸美濃陶器	コンテナ バット1箱	桑名市多度町柚井字關東(關東遺跡)	桑名市教育委員会		桑名市教育委員会	H17.5.9	H17.5.31	埋蔵文化財の分布調査
278 土師器・埴輪・須恵器・灰釉陶器・山茶碗・青磁・白磁・常滑焼・瀬戸美濃陶器	コンテナ バット1箱	桑名市多度町柚井字長野(長野遺跡)	桑名市教育委員会		桑名市教育委員会	H17.5.9	H17.5.31	埋蔵文化財の分布調査
279 土師器・土師器・埴輪・山茶碗・瀬戸美濃陶器	コンテナ バット1箱	桑名市多度町柚井字宇賀(宇賀A遺跡)	桑名市教育委員会		桑名市教育委員会	H17.5.9	H17.5.31	埋蔵文化財の分布調査
280 土師器・須恵器・山茶碗・古瀬戸・常滑焼・瀬戸美濃陶器	コンテナ バット1箱	桑名市多度町柚井字宇賀(宇賀A遺跡)	桑名市教育委員会		桑名市教育委員会	H17.5.9	H17.5.31	埋蔵文化財の分布調査
281 土師器・須恵器・灰釉陶器・山茶碗・古瀬戸・常滑焼・瀬戸美濃陶器	コンテナ バット1箱	桑名市多度町柚井字宇賀(宇賀C遺跡)	桑名市教育委員会		桑名市教育委員会	H17.5.9	H17.5.31	埋蔵文化財の分布調査
282 土師器・須恵器・灰釉陶器・山茶碗・古瀬戸・常滑焼・青磁	コンテナ バット5箱	桑名市多度町上之郷(上之郷掛斐川河床遺跡)	桑名市教育委員会		桑名市教育委員会	H17.5.9	H17.5.31	埋蔵文化財の分布調査
283 土師器・須恵器・瀬戸美濃陶器	コンテナ バット1箱	桑名市多度町古野字平尾(平尾遺跡)	桑名市教育委員会		桑名市教育委員会	H17.5.9	H17.5.31	埋蔵文化財の分布調査
284 土師器・須恵器・灰釉陶器・常滑焼・瀬戸美濃陶器	コンテナ バット1箱	桑名市多度町古野字出口(出口遺跡)	桑名市教育委員会		桑名市教育委員会	H17.5.9	H17.5.31	埋蔵文化財の分布調査
285 石器	コンテナ バット1箱	桑名市多度町古野字宮ヶ平(宮ヶ平A遺跡)	桑名市教育委員会		桑名市教育委員会	H17.5.9	H17.5.31	埋蔵文化財の分布調査
286 石器・土師器・須恵器・山茶碗・古瀬戸・瀬戸美濃陶器・磁器	コンテナ バット1箱	桑名市多度町古野字宮ヶ平(宮ヶ平B遺跡)	桑名市教育委員会		桑名市教育委員会	H17.5.9	H17.5.31	埋蔵文化財の分布調査
287 土師器・須恵器・灰釉陶器・瀬戸美濃陶器	コンテナ バット1箱	桑名市多度町多度字八重口(八重口遺跡)	桑名市教育委員会		桑名市教育委員会	H17.5.9	H17.5.31	埋蔵文化財の分布調査
288 土師器・須恵器・灰釉陶器・山茶碗・常滑焼・瀬戸美濃片・磁器・瓦	コンテナ バット1箱	桑名市多度町多度字猫ヶ谷(猫ヶ谷遺跡)	桑名市教育委員会		桑名市教育委員会	H17.5.9	H17.5.31	埋蔵文化財の分布調査
289 土師器・灰釉陶器・山茶碗・瀬戸美濃	コンテナ バット1箱	桑名市多度町多度字朝押下(朝押下遺跡)	桑名市教育委員会		桑名市教育委員会	H17.5.9	H17.5.31	埋蔵文化財の分布調査
290 代瓦・中世瓦(軒瓦・軒平・瓦尻ほか)・山茶碗	コンテナ バット4箱	桑名市多度町多度字山下(多度神宮寺跡)	桑名市教育委員会		桑名市教育委員会	H17.5.9	H17.5.31	埋蔵文化財の分布調査
291 土師器・須恵器・灰釉陶器・山茶碗・古瀬戸・常滑焼・瀬戸美濃陶器・磁器・中世瓦	コンテナ バット1箱	桑名市多度町多度字野々宮(多度A遺跡)	桑名市教育委員会		桑名市教育委員会	H17.5.9	H17.5.31	埋蔵文化財の分布調査
292 石器・縄文土器・土師器・須恵器・灰釉陶器・山茶碗・古瀬戸・常滑焼・瀬戸美濃陶器	コンテナ バット2箱	桑名市多度町多度字梅塚(多度B遺跡)	桑名市教育委員会		桑名市教育委員会	H17.5.9	H17.5.31	埋蔵文化財の分布調査
293 古瀬戸・常滑焼	コンテナ バット1箱	桑名市多度町多度字弥谷(弥谷中世墓)	桑名市教育委員会		桑名市教育委員会	H17.5.9	H17.5.31	埋蔵文化財の分布調査

	物件名	数量	発見の場所 (遺跡名)	発見者	発見した土地の所有者	保管場所	発見年月日	認定日	備考
294	土師器・須恵器・灰釉陶器・山茶碗・瀬戸美濃陶器	コンテナ バット1箱	桑名市多度町多度宇西野 (西野遺跡)	桑名市教育 委員会		桑名市教育委員会	H17.5.9	H17.5.31	埋蔵文化財 の分布調査
295	石器・須恵器・灰釉陶器・山茶碗・古瀬戸・常滑焼	コンテナ バット2箱	桑名市多度町北猪飼字寺山 (寺山遺跡)	桑名市教育 委員会		桑名市教育委員会	H17.5.9	H17.5.31	埋蔵文化財 の分布調査
296	土師器・須恵器・山茶碗・常滑焼・瀬戸美濃陶器・磁器	コンテナ バット2箱	桑名市多度町北猪飼字馬場 (北猪飼A遺跡)	桑名市教育 委員会		桑名市教育委員会	H17.5.9	H17.5.31	埋蔵文化財 の分布調査
297	土師器・山茶碗・常滑焼・瀬戸美濃陶器・磁器	コンテナ バット1箱	桑名市多度町北猪飼字野添 (北猪飼B遺跡)	桑名市教育 委員会		桑名市教育委員会	H17.5.9	H17.5.31	埋蔵文化財 の分布調査
298	常滑焼・瀬戸美濃陶器・磁器	コンテナ バット1箱	桑名市多度町北猪飼字西之 河原(西之河原遺跡)	桑名市教育 委員会		桑名市教育委員会	H17.5.9	H17.5.31	埋蔵文化財 の分布調査
299	土師器・須恵器・灰釉陶器・山茶碗・古瀬戸・常滑焼・瀬戸美濃陶器・磁器	コンテナ バット1箱	桑名市多度町北猪飼字西田 (西田遺跡)	桑名市教育 委員会		桑名市教育委員会	H17.5.9	H17.5.31	埋蔵文化財 の分布調査
300	瀬戸美濃陶器	コンテナ バット1箱	桑名市多度町北猪飼字東山 (猪飼城跡)	桑名市教育 委員会		桑名市教育委員会	H17.5.9	H17.5.31	埋蔵文化財 の分布調査
301	土師器・須恵器・山茶碗・瀬戸美濃陶器	コンテナ バット1箱	桑名市多度町小山字中ノ谷 (中ノ谷遺跡)	桑名市教育 委員会		桑名市教育委員会	H17.5.9	H17.5.31	埋蔵文化財 の分布調査
302	土師器・須恵器・瀬戸美濃陶器	コンテナ バット1箱	桑名市多度町小山字西天王 平(西天王平遺跡)	桑名市教育 委員会		桑名市教育委員会	H17.5.9	H17.5.31	埋蔵文化財 の分布調査
303	石器・縄文土器・土師器・須恵器・緑釉陶器・灰釉陶器・山茶碗・古瀬戸・常滑焼・瀬戸美濃陶器	コンテナ バット3箱	桑名市多度町小山字天王平 (天王平遺跡)	桑名市教育 委員会		桑名市教育委員会	H17.5.9	H17.5.31	埋蔵文化財 の分布調査
304	瓦(軒丸・軒平・平瓦・丸瓦)・須恵器・灰釉陶器・山茶碗	コンテナ バット1箱	桑名市多度町小山字津平 (北小山庵寺)	桑名市教育 委員会		桑名市教育委員会	H17.5.9	H17.5.31	埋蔵文化財 の分布調査
305	土師器・須恵器・灰釉陶器・山茶碗・常滑焼・瀬戸美濃陶器	コンテナ バット1箱	桑名市多度町小山字尾津森 (尾津森遺跡)	桑名市教育 委員会		桑名市教育委員会	H17.5.9	H17.5.31	埋蔵文化財 の分布調査
306	土師器・須恵器・灰釉陶器・山茶碗・古瀬戸・青磁・白磁・常滑焼・瀬戸美濃陶器・磁器	コンテナ バット1箱	桑名市多度町小山字馬場 (馬場遺跡)	桑名市教育 委員会		桑名市教育委員会	H17.5.9	H17.5.31	埋蔵文化財 の分布調査
307	縄文土器・須恵器・灰釉陶器・山茶碗・常滑焼・瀬戸美濃陶器・磁器	コンテナ バット1箱	桑名市多度町戸津字森下 (森下遺跡)	桑名市教育 委員会		桑名市教育委員会	H17.5.9	H17.5.31	埋蔵文化財 の分布調査
308	弥生土器・土師器・須恵器・灰釉陶器・山茶碗・古瀬戸・白磁・常滑焼・瀬戸美濃陶器・磁器	コンテナ バット1箱	桑名市多度町戸津字藤塚 (藤塚遺跡)	桑名市教育 委員会		桑名市教育委員会	H17.5.9	H17.5.31	埋蔵文化財 の分布調査
309	土師器・須恵器・灰釉陶器・山茶碗・常滑焼・瀬戸美濃陶器	コンテナ バット1箱	桑名市多度町小山字西谷通 (西谷通遺跡)	桑名市教育 委員会		桑名市教育委員会	H17.5.9	H17.5.31	埋蔵文化財 の分布調査
310	土師器・須恵器・灰釉陶器・山茶碗・常滑焼・瀬戸美濃陶器	コンテナ バット1箱	桑名市多度町小山字貝殻谷 (貝殻谷遺跡)	桑名市教育 委員会		桑名市教育委員会	H17.5.9	H17.5.31	埋蔵文化財 の分布調査
311	弥生土器・土師器・須恵器・灰釉陶器・山茶碗・古瀬戸・青磁・常滑焼・瀬戸美濃陶器・磁器	コンテナ バット1箱	桑名市多度町小山字東谷通 (東谷通遺跡)	桑名市教育 委員会		桑名市教育委員会	H17.5.9	H17.5.31	埋蔵文化財 の分布調査
312	弥生土器・土師器・須恵器・灰釉陶器・山茶碗・古瀬戸・青磁・常滑焼・瀬戸美濃陶器・磁器	コンテナ バット2箱	桑名市多度町小山字東崎 (東崎遺跡)	桑名市教育 委員会		桑名市教育委員会	H17.5.9	H17.5.31	埋蔵文化財 の分布調査
313	土師器・須恵器・灰釉陶器・山茶碗・瀬戸美濃陶器	コンテナ バット1箱	桑名市多度町肱江字石坪 (石坪遺跡)	桑名市教育 委員会		桑名市教育委員会	H17.5.9	H17.5.31	埋蔵文化財 の分布調査
314	土師器・山茶碗・瀬戸美濃陶器・常滑焼・磁器	コンテナ バット1箱	桑名市多度町南之郷字京仙 縄(南之郷遺跡)	桑名市教育 委員会		桑名市教育委員会	H17.5.9	H17.5.31	埋蔵文化財 の分布調査
315	土師器・山茶碗・常滑焼・瀬戸美濃陶器	コンテナ バット1箱	桑名市多度町南之郷(南之郷 郷裡斐川河床遺跡)	桑名市教育 委員会		桑名市教育委員会	H17.5.9	H17.5.31	埋蔵文化財 の分布調査
316	土師器・須恵器・灰釉陶器・山茶碗・古瀬戸・常滑焼・瀬戸美濃陶器・磁器	コンテナ バット1箱	桑名市多度町南之郷字砂田 (砂田遺跡)	桑名市教育 委員会		桑名市教育委員会	H17.5.9	H17.5.31	埋蔵文化財 の分布調査
317	土師器・須恵器・灰釉陶器・山茶碗・白磁・青磁・常滑焼・瀬戸美濃陶器・磁器	コンテナ バット1箱	桑名市多度町小山字宮前 (宮前遺跡)	桑名市教育 委員会		桑名市教育委員会	H17.5.9	H17.5.31	埋蔵文化財 の分布調査
318	土師器・須恵器・灰釉陶器・山茶碗・瀬戸美濃陶器・磁器	コンテナ バット1箱	桑名市多度町力尾字大平 (大平遺跡)	桑名市教育 委員会		桑名市教育委員会	H17.5.9	H17.5.31	埋蔵文化財 の分布調査
319	土師器・須恵器・灰釉陶器・山茶碗・常滑焼・瀬戸美濃陶器・磁器	コンテナ バット1箱	桑名市多度町野字星馬 (星馬遺跡)	桑名市教育 委員会		桑名市教育委員会	H17.5.9	H17.5.31	埋蔵文化財 の分布調査
320	土師器・須恵器・灰釉陶器・山茶碗・瀬戸美濃陶器	コンテナ バット1箱	桑名市多度町野字石原 (石原遺跡)	桑名市教育 委員会		桑名市教育委員会	H17.5.9	H17.5.31	埋蔵文化財 の分布調査
321	中世土師器・陶器	コンテナ バット4箱	久居市榊原町(釈ヶ寺遺跡)	久居市教育 委員会	国土交通省	久居市教育委員会	H17.5.13	H17.5.31	埋蔵文化財 の発掘調査
322	土器・陶器・石器等	コンテナ バット130	伊賀市比土(城之越遺跡)	伊賀市教育 委員会	伊賀市	伊賀市教育委員会	H17.5.10	H17.5.31	埋蔵文化財 の発掘調査
323	須恵器・土師器等	コンテナ バット30箱	津市高野尾町字石切山・字 南出(石切山遺跡)	津市教育 委員会	高野尾里土地改良 区	津市埋蔵文化財セ ンター	H17.5.16	H17.5.31	埋蔵文化財 の発掘調査
324	土師器・須恵器	コンテナ バット4箱	四日市市東坂部町字殿ノ堀 (貝野遺跡)	四日市市 教育委員会	四日市市	四日市市教育委員 会	H17.5.6	H17.5.31	埋蔵文化財 の発掘調査
325	瓦器・カワラケ・鉄片(鉄滓・釘)・青磁片・青白磁器片・天目茶碗片・灰釉土器片・宋銭・瓦・すり鉢片	コンテナ バット15箱	伊賀市下柘植道三(霊山山 頂遺跡)	伊賀市教育 委員会	民間	伊賀市教育委員会	H17.5.10	H17.6.13	埋蔵文化財 の発掘調査
326	信楽焼すり鉢・ねり鉢・土師器・火鉢・羽釜・鍋・天目茶碗	コンテナ バット5箱	伊賀市柘植町(福地城跡)	伊賀市教育 委員会	柘植財産区	伊賀市教育委員会	H17.5.10	H17.6.13	埋蔵文化財 の発掘調査
327	山茶碗・土師器・陶器	コンテナ バット1/2	いなべ市大安町梅戸	いなべ市教育 委員会	いなべ市教育委員 会	いなべ市教育委員 会	H17.5.13	H17.6.13	埋蔵文化財 の分布調査
328	石鏡・須恵器・山茶碗・土師器	コンテナ バット1/6	いなべ市大安町門前	いなべ市教育 委員会	いなべ市教育委員 会	いなべ市教育委員 会	H17.5.13	H17.6.13	埋蔵文化財 の分布調査
329	山茶碗・土師器・陶器	コンテナ バット1/6	いなべ市大安町南金井	いなべ市教育 委員会	いなべ市教育委員 会	いなべ市教育委員 会	H17.5.13	H17.6.13	埋蔵文化財 の分布調査
330	須恵器・山茶碗・土師器・灰釉陶器・陶器	コンテナ バット1/2	いなべ市大安町南金井	いなべ市教育 委員会	いなべ市教育委員 会	いなべ市教育委員 会	H17.5.13	H17.6.13	埋蔵文化財 の分布調査
331	山茶碗・土師器・灰釉陶器	コンテナ バット1/6	いなべ市大安町高柳	いなべ市教育 委員会	いなべ市教育委員 会	いなべ市教育委員 会	H17.5.13	H17.6.13	埋蔵文化財 の分布調査
332	須恵器・山茶碗・土師器	コンテナ バット1/6	いなべ市大安町片樋	いなべ市教育 委員会	いなべ市教育委員 会	いなべ市教育委員 会	H17.5.13	H17.6.13	埋蔵文化財 の分布調査
333	陶器	コンテナ バット1/6	いなべ市大安町宇賀	いなべ市教育 委員会	いなべ市教育委員 会	いなべ市教育委員 会	H17.5.13	H17.6.13	埋蔵文化財 の分布調査
334	須恵器・山茶碗・土師器・陶器	コンテナ バット1/6	いなべ市大安町石榑北	いなべ市教育 委員会	いなべ市教育委員 会	いなべ市教育委員 会	H17.5.13	H17.6.13	埋蔵文化財 の分布調査
335	山茶碗・土師器	コンテナ バット1/6	いなべ市大安町石榑東	いなべ市教育 委員会	いなべ市教育委員 会	いなべ市教育委員 会	H17.5.13	H17.6.13	埋蔵文化財 の分布調査
336	陶器	コンテナ バット1/6	いなべ市大安町石榑北山	いなべ市教育 委員会	いなべ市教育委員 会	いなべ市教育委員 会	H17.5.13	H17.6.13	埋蔵文化財 の分布調査
337	山茶碗	コンテナ バット1/6	いなべ市大安町丹生川上	いなべ市教育 委員会	いなべ市教育委員 会	いなべ市教育委員 会	H17.5.13	H17.6.13	埋蔵文化財 の分布調査



	物件名	数量	発見の場所 (遺跡名)	発見者	発見した土地の所 有者	保管場所	発見年月日	認定日	備考
338	山茶碗・陶器	コンテナ バット1/6	いなべ市大安町丹生川中	いなべ市教育 委員会		いなべ市教育委員 会	H17.5.13	H17.6.13	埋蔵文化財 の分布調査
339	土師器・須恵器・瓦・山茶碗・古瀬戸	コンテナ バット5箱	鈴鹿市平田本町一丁目(平 田遺跡)	鈴鹿市	個人	鈴鹿市考古博物館	H17.5.6	H17.5.13	
340	土師器・須恵器・山茶碗	整理箱2箱	鈴鹿市上野町字貝戸部(貝 戸部遺跡)	鈴鹿市	個人	鈴鹿市考古博物館	H17.5.17	H17.6.13	
341	弥生土器	整理箱1箱	鈴鹿市国府町(梅田遺跡)	鈴鹿市	個人	鈴鹿市考古博物館	H17.5.16	H17.6.13	
342	土師器・須恵器	整理箱2箱	鈴鹿市矢橋三丁目(須賀遺 跡)	鈴鹿市	個人	鈴鹿市考古博物館	H17.5.17	H17.6.13	
343	弥生土器・土師器・須恵器・山茶碗・山 皿・青磁・白磁・灰釉陶器・常滑焼・ 古銭・近世陶器・埴輪・瓦・鉄斧・ 刀子・砥石・円面鏡	コンテナ バット16箱	鈴鹿市神戸八丁目(萱町遺 跡)	鈴鹿市	個人	鈴鹿市考古博物館	H17.5.20	H17.6.14	
344	縄文土器・弥生土器・土師器・須恵器 等	コンテナ バット2箱	亀山市川崎町(釜城跡)	亀山市教育 委員会	個人	亀山市教育委員 会	H17.5.23	H17.6.14	
345	近世瓦・近世陶磁器・中世陶磁器・土 師器等	コンテナ バット500	亀山市本丸町(亀山城跡)	亀山市教育 委員会	個人	亀山市教育委員 会	H17.5.30	H17.6.14	
346	弥生土器・土師器・ガラス玉・管玉	コンテナ バット7箱	鈴鹿市西富田町字矢卸(長 者屋敷遺跡)	鈴鹿市	個人	鈴鹿市考古博物館	H17.6.1	H17.6.22	
347	近世陶器	整理箱1箱	鈴鹿市広瀬町字矢下(長者 屋敷遺跡)	鈴鹿市	個人	鈴鹿市考古博物館	H17.6.1	H17.6.22	
348	土師器	整理箱1箱	鈴鹿市広瀬町字矢下(長者 屋敷遺跡)	鈴鹿市	個人	鈴鹿市考古博物館	H17.6.1	H17.6.22	
349	弥生土器・土師器・平瓦・鬼瓦	コンテナ バット1箱	鈴鹿市広瀬町字矢下(長者 屋敷遺跡)	鈴鹿市	個人	鈴鹿市考古博物館	H17.6.1	H17.6.22	
350	土師器・陶器等	コンテナ バット103 箱	一志郡美杉村上多気馬場 (多気北畠氏遺跡26次(北畠 氏や方跡12次))	美杉村教育 委員会	民間	美杉村教育委員 会	H17.3.31	H17.6.30	
351	土師器、陶器	コンテナ バット16箱	津市北河路町字出口・木ノ 下(位田遺跡)	津市教育委 員会	国土交通省	津市埋蔵文化財セ ンター	H17.6.8	H17.6.30	
352	陶器	若干	津市港町・海岸町(贅崎浦 遺跡)	津市教育委 員会	三重県	津市埋蔵文化財セ ンター	H17.6.8	H17.6.30	
353	土師器、磁器	若干	津市大字神戸字皆根他(平 木遺跡)	津市教育委 員会	個人	津市埋蔵文化財セ ンター	H17.6.8	H17.6.30	
354	土師器、須恵器、陶器	コンテナ バット1箱	津市大里窪田町(中倉遺 跡)	津市教育委 員会	津市	津市埋蔵文化財セ ンター	H17.6.8	H17.6.30	
355	石器・弥生土器・土師器・須恵器・ 山茶碗・瓦	コンテナ バット5箱	安濃町大字草生地内 殿出遺跡他	安濃町教育 委員会		安濃町教育委員 会	H17.6.8	H17.6.30	埋蔵文化財 の分布調査
356	土師器・須恵器・山茶碗・陶器	コンテナ バット1箱	安濃町大字中川地内 南垣内遺跡他	安濃町教育 委員会		安濃町教育委員 会	H17.6.8	H17.6.30	埋蔵文化財 の分布調査
357	土師器・須恵器・山茶碗・陶器	コンテナ バット1箱	安濃町大字安部地内 下津見遺跡他	安濃町教育 委員会		安濃町教育委員 会	H17.6.8	H17.6.30	埋蔵文化財 の分布調査
358	弥生土器・土師器・須恵器・山茶碗	コンテナ バット4箱	安濃町大字川西地内 多倉田遺跡他	安濃町教育 委員会		安濃町教育委員 会	H17.6.8	H17.6.30	埋蔵文化財 の分布調査
359	土師器・須恵器・山茶碗・陶器	コンテナ バット1箱	安濃町大字連部地内 ゆふけ遺跡他	安濃町教育 委員会		安濃町教育委員 会	H17.6.8	H17.6.30	埋蔵文化財 の分布調査
360	石器・弥生土器・土師器・須恵器・ 山茶碗・瓦	コンテナ バット1箱	安濃町大字神田地内	安濃町教育 委員会		安濃町教育委員 会	H17.6.8	H17.6.30	埋蔵文化財 の分布調査
361	石器・弥生土器・土師器・須恵器・ 山茶碗・瓦	コンテナ バット3箱	安濃町大字浄土寺地内 浄土寺南遺跡他	安濃町教育 委員会		安濃町教育委員 会	H17.6.8	H17.6.30	埋蔵文化財 の分布調査
362	土師器・須恵器・山茶碗	コンテナ バット1箱	安濃町大字妙法寺地内 細山田古墳群他	安濃町教育 委員会		安濃町教育委員 会	H17.6.8	H17.6.30	埋蔵文化財 の分布調査
363	土師器・須恵器・山茶碗	コンテナ バット1箱	安濃町大字今徳地内 北出遺跡他	安濃町教育 委員会		安濃町教育委員 会	H17.6.8	H17.6.30	埋蔵文化財 の分布調査
364	五輪塔	コンテナ バット1箱	安濃町大字光明寺地内 別所谷古墳群他	安濃町教育 委員会		安濃町教育委員 会	H17.6.8	H17.6.30	埋蔵文化財 の分布調査
365	石器・土師器・須恵器・山茶碗	コンテナ バット1箱	安濃町大字前野地内 前野A遺跡他	安濃町教育 委員会		安濃町教育委員 会	H17.6.8	H17.6.30	埋蔵文化財 の分布調査
366	弥生土器・土師器・須恵器・山茶碗	コンテナ バット2箱	安濃町大字南神山地内 井坪遺跡他	安濃町教育 委員会		安濃町教育委員 会	H17.6.8	H17.6.30	埋蔵文化財 の分布調査
367	石器・弥生土器・土師器・須恵器・ 山茶碗・大型土製品	コンテナ バット2箱	安濃町大字安濃地内 辻遺跡他	安濃町教育 委員会		安濃町教育委員 会	H17.6.8	H17.6.30	埋蔵文化財 の分布調査
368	弥生土器・土師器・須恵器・山茶碗	コンテナ バット2箱	安濃町大字内多地内 石名田遺跡他	安濃町教育 委員会		安濃町教育委員 会	H17.6.8	H17.6.30	埋蔵文化財 の分布調査
369	縄文土器・弥生土器・土師器・須恵 器・山茶碗・陶器	コンテナ バット2箱	安濃町大字太田地内 辻の内遺跡他	安濃町教育 委員会		安濃町教育委員 会	H17.6.8	H17.6.30	埋蔵文化財 の分布調査
370	縄文土器・弥生土器・土師器・須恵 器・山茶碗・陶器	コンテナ バット3箱	安濃町大字清水地内 清水北浦遺跡他	安濃町教育 委員会		安濃町教育委員 会	H17.6.8	H17.6.30	埋蔵文化財 の分布調査
371	弥生土器・土師器・須恵器・山茶 碗・陶器	コンテナ バット2箱	安濃町大字皆根地内 皆根北浦遺跡他	安濃町教育 委員会		安濃町教育委員 会	H17.6.8	H17.6.30	埋蔵文化財 の分布調査
372	弥生土器・土師器・須恵器・山茶 碗・陶器	コンテナ バット3箱	安濃町大字東観音寺地内 日野丘遺跡他	安濃町教育 委員会		安濃町教育委員 会	H17.6.8	H17.6.30	埋蔵文化財 の分布調査
373	縄文土器・弥生土器・土師器・須恵 器・山茶碗・陶器・埴輪	コンテナ バット1箱	安濃町大字上野遺跡他	安濃町教育 委員会		安濃町教育委員 会	H17.6.8	H17.6.30	埋蔵文化財 の分布調査
374	弥生土器・土師器・須恵器・山茶 碗・陶器・埴輪	コンテナ バット1箱	安濃町大字栗加地内 寺社遺跡他	安濃町教育 委員会		安濃町教育委員 会	H17.6.8	H17.6.30	埋蔵文化財 の分布調査
375	弥生土器・土師器・須恵器・山茶 碗・陶器・瓦	コンテナ バット1箱	安濃町大字大塚地内 大塚西山A遺跡他	安濃町教育 委員会		安濃町教育委員 会	H17.6.8	H17.6.30	埋蔵文化財 の分布調査
376	弥生土器・土師器・須恵器・山茶 碗・陶器・瓦	コンテナ バット1箱	安濃町大字戸島地内 川南遺跡他	安濃町教育 委員会		安濃町教育委員 会	H17.6.8	H17.6.30	埋蔵文化財 の分布調査
377	弥生土器・土師器・須恵器・山茶 碗・陶器・瓦	コンテナ バット1箱	安濃町大字野口地内 北興遺跡他	安濃町教育 委員会		安濃町教育委員 会	H17.6.8	H17.6.30	埋蔵文化財 の分布調査
378	縄文土器・弥生土器・土師器・須恵 器・山茶碗・陶器・瓦	コンテナ バット1箱	安濃町大字荒地地内 吾妻ヲドロ遺跡他	安濃町教育 委員会		安濃町教育委員 会	H17.6.8	H17.6.30	埋蔵文化財 の分布調査
379	弥生土器・石鏡	コンテナ バット2箱	鈴鹿市河田町(南山遺跡)	鈴鹿市	鈴鹿市	鈴鹿市考古博物館	H17.6.15	H17.7.14	
380	弥生土器・土師器・青磁	整理箱1箱	鈴鹿市上箕田二丁目(上箕 田遺跡)	鈴鹿市	個人	鈴鹿市考古博物館	H17.6.3	H17.7.14	
381	弥生土器・土師器・須恵器・瓦・製塩 土器・山茶碗・常滑焼・古瀬戸・国民	コンテナ バット60箱	鈴鹿市岸岡町(天王遺跡)	鈴鹿市	三重県厚生農業用 同組合連合会	鈴鹿市考古博物館	H17.6.16	H17.7.14	
382	土師器・須恵器	整理箱2箱	鈴鹿市郡山町字野口(西川 遺跡)	鈴鹿市	個人	鈴鹿市考古博物館	H17.6.7	H17.7.14	
383	瓦・常滑焼	整理箱1箱	鈴鹿市国分町字裏山(国分 北遺跡)	鈴鹿市	個人	鈴鹿市考古博物館	H17.6.8	H17.7.14	
384	弥生土器・山茶碗	整理箱1箱	鈴鹿市上箕田一丁目(上箕 田遺跡)	鈴鹿市	個人	鈴鹿市考古博物館	H17.6.6	H17.7.14	
385	土師器・須恵器	コンテナ バット2箱	四日市市東坂部町字桜垣内 (貝野遺跡)	四日市市教 育委員会	個人	四日市市教育委員 会	H17.7.20	H17.8.12	

	物件名	数量	発見の場所 (遺跡名)	発見者	発見した土地の所有者	保管場所	発見年月日	認定日	備考
386	土師器・埴輪	コンテナ バット1箱	鈴鹿市石薬師町字北松塚 (白鳥塚古墳)	鈴鹿市	民間	鈴鹿市考古博物館	H17.7.21	H17.8.12	
387	土師器・埴輪	コンテナ バット2箱	鈴鹿市石薬師町字北松塚 (白鳥塚古墳)	鈴鹿市	民間	鈴鹿市考古博物館	H17.7.21	H17.8.12	
388	土師器・埴輪	コンテナ バット1箱	鈴鹿市石薬師町字北松塚 (白鳥塚古墳)	鈴鹿市	個人	鈴鹿市考古博物館	H17.7.21	H17.8.12	
389	須恵器・土師器・埴輪	整理箱3箱	鈴鹿市岡田二丁目(岡田南 遺跡)	鈴鹿市	個人	鈴鹿市考古博物館	H17.7.7	H17.8.17	
390	須恵器・土師器・土錘	整理箱3箱	鈴鹿市南若松町字南原永 (南原永1遺跡)	鈴鹿市	個人	鈴鹿市考古博物館	H17.7.7	H17.8.12	
391	弥生土器・土師器	コンテナ バット100	津市一身田豊野(山の脇遺 跡)	津市教育委 員会	個人	津市埋蔵文化財セ ンター	H17.7.1	H17.8.12	
392	須恵器・土師器	19点	鳥羽市浦村町大村島(大村 島遺跡)	鳥羽市教育 委員会	個人	鳥羽市教育委員会	H17.6.22	H17.8.12	
393	土師器・陶磁器・瓦	コンテナ バット1箱	津市大字半田字朝日(笠取 A遺跡)	津市教育委 員会	個人	津市埋蔵文化財セ ンター	H17.7.29	H17.8.23	埋蔵文化財 の発掘調査
394	土師器・須恵器・埴輪、鉄製品	コンテナ バット9箱	津市半田字元井2803番地 (元井池古墳)	津市教育委 員会	個人	津市埋蔵文化財セ ンター	H17.7.26	H17.8.23	埋蔵文化財 の発掘調査
395	土師器、鉄製品、陶器、石製品	コンテナ バット7箱	津市片田志袋町字坂本 他 (坂本山古墳群・坂本山中 世墓群)	津市教育委 員会	津市開発公社	津市埋蔵文化財セ ンター	H17.7.26	H17.8.23	埋蔵文化財 の発掘調査
396	埴輪、須恵器、土師器	コンテナ バット258	津市大字半田字藤谷(藤谷 窯跡群)	津市教育委 員会	個人	津市埋蔵文化財セ ンター	H17.7.26	H17.8.23	埋蔵文化財 の発掘調査
397	弥生土器、土師器、石製品、陶器	コンテナ バット137	津市大字半田字上(上村遺 跡第2次)	津市教育委 員会	津市	津市埋蔵文化財セ ンター	H17.7.26	H17.8.23	埋蔵文化財 の発掘調査
398	埴輪、陶器	コンテナ バット3箱	津市大字垂水字池の谷(池 の谷古墳)	津市教育委 員会	民間	津市埋蔵文化財セ ンター	H17.7.26	H17.8.23	埋蔵文化財 の発掘調査
399	弥生土器、須恵器、土師器、陶器、 石製品、金属製品	コンテナ バット204	津市大里川北町字東谷(川 北遺跡第1次)	津市教育委 員会	民間	津市埋蔵文化財セ ンター	H17.7.26	H17.8.23	埋蔵文化財 の発掘調査
400	弥生土器、石製品、須恵器、陶器	コンテナ バット19箱	津市河辺町字石立 他(長 遺跡)	津市教育委 員会	民間	津市埋蔵文化財セ ンター	H17.7.26	H17.8.23	埋蔵文化財 の発掘調査
401	弥生土器、須恵器、土師器、陶器、 石製品、金属製品、木製品	コンテナ バット356	津市大里川北町(川北遺跡 第2次)	津市教育委 員会	民間	津市埋蔵文化財セ ンター	H17.7.26	H17.8.23	埋蔵文化財 の発掘調査
402	弥生土器、土師器、須恵器、鉄製 品、石製品、玉類	コンテナ バット146 箱	津市大字野田字鎌切字稲 葉、字神戸、字八太(稲葉 古墳群・鎌切古墳群)	津市教育委 員会	個人	津市埋蔵文化財セ ンター	H17.7.26	H17.8.23	埋蔵文化財 の発掘調査
403	弥生土器、土師器、須恵器、陶器、 瓦器	コンテナ バット40箱	津市大字分部字西垣内(西 垣内遺跡)	津市教育委 員会	分部土地改良組合	津市埋蔵文化財セ ンター	H17.7.26	H17.8.23	埋蔵文化財 の発掘調査
404	弥生土器、土師器、須恵器、陶器	コンテナ バット12箱	津市一身田上津部田(上津 部田城址第2次)	津市教育委 員会	民間	津市埋蔵文化財セ ンター	H17.7.26	H17.8.23	埋蔵文化財 の発掘調査
405	土師器、陶器	コンテナ バット10箱	津市波見町字城(波見磐跡 第2次)	津市教育委 員会	民間	津市埋蔵文化財セ ンター	H17.7.26	H17.8.23	埋蔵文化財 の発掘調査
406	土師器、陶器	コンテナ バット3箱	津市一身田上津部田字ノ 坪(上津部田城址第3次)	津市教育委 員会	津市土地開発公社	津市埋蔵文化財セ ンター	H17.7.26	H17.8.23	埋蔵文化財 の発掘調査
407	土師器、須恵器、陶器、木製品	コンテナ バット109	津市北河路町荒堀(荒堀遺 跡・平田遺跡・位田東遺 跡)	津市教育委 員会	民間	津市埋蔵文化財セ ンター	H17.7.26	H17.8.23	埋蔵文化財 の発掘調査
408	弥生土器、土師器、陶器	コンテナ バット4箱	津市大里窪田町字石前他 (六大B遺跡)	津市教育委 員会	南窪田土地改良区	津市埋蔵文化財セ ンター	H17.7.26	H17.8.23	埋蔵文化財 の発掘調査
409	土師器、陶器	若干	津市大字垂水(垂水城跡第 1次)	津市教育委 員会	個人	津市埋蔵文化財セ ンター	H17.7.26	H17.8.23	埋蔵文化財 の発掘調査
410	土師器、陶器、石製品	コンテナ バット4箱	津市高茶屋小森町(四ツ野 C遺跡)	津市教育委 員会	個人	津市埋蔵文化財セ ンター	H17.7.26	H17.8.23	埋蔵文化財 の発掘調査
411	土師器、須恵器、陶器	コンテナ バット5箱	津市雲出島貫町字長溝 他 (殿木遺跡)	津市教育委 員会	雲出殿木地区ほ場 整備事業推進協議	津市埋蔵文化財セ ンター	H17.7.26	H17.8.23	埋蔵文化財 の試掘調査
412	土師器、陶器	若干	津市大字垂水字西焼尾 他 (垂水遺跡)	津市教育委 員会	垂水土地改良区	津市埋蔵文化財セ ンター	H17.7.26	H17.8.23	埋蔵文化財 の試掘調査
413	土師器、須恵器、陶器	コンテナ バット4箱	津市大里窪田町字中窩他 (中窩遺跡)	津市教育委 員会	北窪田土地改良区	津市埋蔵文化財セ ンター	H17.7.26	H17.8.23	埋蔵文化財 の試掘調査
414	瓦、土師器、陶器	コンテナ バット1箱	津市栄町(四天王寺院寺)	津市教育委 員会	津市	津市埋蔵文化財セ ンター	H17.7.26	H17.8.23	埋蔵文化財 の試掘調査
415	土師器、須恵器、陶器、人骨	コンテナ バット2箱	津市一身田大古曾字大懸他 (大古曾遺跡)	津市教育委 員会	個人	津市埋蔵文化財セ ンター	H17.7.26	H17.8.23	埋蔵文化財 の試掘調査
416	土師器、陶器	コンテナ バット1箱	津市大里山室町(内垣外遺 跡)	津市教育委 員会	個人	津市埋蔵文化財セ ンター	H17.7.26	H17.8.23	埋蔵文化財 の試掘調査
417	土師器	コンテナ バット1箱	津市大字野田字沢中他(平 菜1号墳・平菜遺跡)	津市教育委 員会	民間	津市埋蔵文化財セ ンター	H17.7.26	H17.8.23	埋蔵文化財 の試掘調査
418	土師器	コンテナ バット1箱	津市一身田大古曾字山ノ口 (大古曾遺跡)	津市教育委 員会	個人	津市埋蔵文化財セ ンター	H17.7.26	H17.8.23	埋蔵文化財 の試掘調査
419	土師器、陶器、瓦	コンテナ バット2箱	津市大里窪田町(六大B遺 跡)	津市教育委 員会	個人	津市埋蔵文化財セ ンター	H17.7.26	H17.8.23	埋蔵文化財 の試掘調査
420	土師器、陶器	若干	津市大字半田(笠取A遺 跡)	津市教育委 員会	個人	津市埋蔵文化財セ ンター	H17.7.26	H17.8.23	埋蔵文化財 の試掘調査
421	縄文土器、土師器、陶磁器	コンテナ バット1箱	津市大字藤方字黒木他(黒 木遺跡)	津市教育委 員会	個人	津市埋蔵文化財セ ンター	H17.7.26	H17.8.23	埋蔵文化財 の試掘調査
422	陶磁器、瓦	若干	津市大字垂水字西浦他(西 浦遺跡)	津市教育委 員会	個人	津市埋蔵文化財セ ンター	H17.7.26	H17.8.23	埋蔵文化財 の試掘調査
423	土師器、須恵器、陶器	コンテナ バット1箱	津市大里窪田町字森添(窪 田森添遺跡)	津市教育委 員会	個人	津市埋蔵文化財セ ンター	H17.7.26	H17.8.23	埋蔵文化財 の試掘調査
424	陶磁器、瓦	コンテナ バット7箱	津市中央(津城跡第1次)	津市教育委 員会	総務省他	津市埋蔵文化財セ ンター	H17.7.26	H17.8.23	埋蔵文化財 の試掘調査
425	陶磁器、瓦	若干	津市中央(津城跡第2次)	津市教育委 員会	総務省他	津市埋蔵文化財セ ンター	H17.7.26	H17.8.23	埋蔵文化財 の試掘調査
426	弥生土器・土師器・須恵器・平瓦・灰 釉陶器・山茶碗・山皿・常滑焼・土 錘・石器剥片	コンテナ バット4箱	鈴鹿市平田本町一丁目(平 田遺跡)	鈴鹿市	個人	鈴鹿市考古博物館	H17.8.11	H17.8.30	
427	弥生土器・土師器・須恵器・平瓦・丸 瓦・灰釉陶器・山茶碗・山皿・常滑 焼・天目茶碗・近世陶器・鉄製品・石 器剥片	コンテナ バット7箱	鈴鹿市平田本町一丁目(平 田遺跡)	鈴鹿市	個人	鈴鹿市考古博物館	H17.8.11	H17.8.30	
428	弥生土器・須恵器・石鏡・石器剥片・ 近世陶器・近世瓦	コンテナ バット13箱	鈴鹿市長法寺町字権現(長 法寺遺跡)	鈴鹿市	民間	鈴鹿市考古博物館	H17.8.25	H17.9.13	
429	土師器、須恵器、陶磁器	コンテナ バット2箱	津市安東町字杉ノ木(中跡 部遺跡)	津市教育委 員会	個人	津市埋蔵文化財セ ンター	H17.8.24	H17.10.3	埋蔵文化財 の試掘調査
430	土師器、須恵器、陶磁器	コンテナ バット1箱	津市大字半田(平木遺跡・ 半田遺跡)	津市教育委 員会	三重県	津市埋蔵文化財セ ンター	H17.8.24	H17.10.3	埋蔵文化財 の試掘調査
431	陶器	微量	津市大字垂水字西浦(西浦 遺跡)	津市教育委 員会	個人	津市埋蔵文化財セ ンター	H17.8.24	H17.10.3	埋蔵文化財 の試掘調査
432	土師器、陶磁器	少量	津市栗真小川町字中沢(中 沢遺跡)	津市教育委 員会	個人	津市埋蔵文化財セ ンター	H17.8.24	H17.10.3	埋蔵文化財 の試掘調査

物件名	数量	発見の場所 (遺跡名)	発見者	発見した土地の所 有者	保管場所	発見年月日	認定日	備考
433 弥生土器、須恵器、灰軸陶器	微量	津市一身田豊野(西田端遺跡)	津市教育委員会	個人	津市埋蔵文化財センター	H17.8.24	H17.10.3	埋蔵文化財の発掘調査
434 土師器	微量	津市高茶屋小森町中山(中山遺跡)	津市教育委員会	個人	津市埋蔵文化財センター	H17.8.24	H17.10.3	埋蔵文化財の発掘調査
435 土師器、陶磁器	コンテナ バット1/2	津市桜橋(町屋遺跡)	津市教育委員会		津市埋蔵文化財センター	H17.8.24	H17.10.3	埋蔵文化財の発掘調査
436 土師器、陶磁器	微量	津市桜橋(川向遺跡)	津市教育委員会	個人	津市埋蔵文化財センター	H17.8.24	H17.10.3	埋蔵文化財の発掘調査
437 土師器、陶磁器	微量	津市押部町(北浦遺跡)	津市教育委員会	個人	津市埋蔵文化財センター	H17.8.24	H17.10.3	埋蔵文化財の発掘調査
438 土師器、陶器	コンテナ バット5箱	津市大字津真(安濃津柳山遺跡)	津市教育委員会	津市	津市埋蔵文化財センター	H17.8.24	H17.10.3	埋蔵文化財の発掘調査
439 土師器、陶器	微量	津市海岸町(鈴崎浦遺跡隣接地)	津市教育委員会	津市	津市埋蔵文化財センター	H17.8.24	H17.10.3	埋蔵文化財の発掘調査
440 陶磁器	少量	津市一身田町(高松院跡)	津市教育委員会	民間	津市埋蔵文化財センター	H17.8.24	H17.10.3	埋蔵文化財の発掘調査
441 土師器、須恵器	微量	津市大字神戸字八太(八太遺跡)	津市教育委員会	個人	津市埋蔵文化財センター	H17.8.24	H17.10.3	埋蔵文化財の発掘調査
442 陶器	コンテナ バット4箱	津市一身田町字裏町(一身田寺内町)	津市教育委員会	個人	津市埋蔵文化財センター	H17.8.24	H17.10.3	埋蔵文化財の発掘調査
443 弥生土器、土師器、陶器	コンテナ バット1箱	津市河辺町(森山東遺跡)	津市教育委員会		津市埋蔵文化財センター	H17.8.24	H17.10.3	埋蔵文化財の工事立会
444 弥生土器	コンテナ バット4箱	津市納所町字深見(納所遺跡)	津市教育委員会	津市	津市埋蔵文化財センター	H17.8.24	H17.10.3	埋蔵文化財の工事立会
445 土師器	微量	津市大字津興字村松(育生小校庭遺跡)	津市教育委員会	個人	津市埋蔵文化財センター	H17.8.24	H17.10.3	埋蔵文化財の工事立会
446 土師器、陶器	微量	津市大字津興字今津811-1(育生小校庭遺跡)	津市教育委員会	個人	津市埋蔵文化財センター	H17.8.24	H17.10.3	埋蔵文化財の工事立会
447 土師器、陶器	コンテナ バット1箱	津市神戸字与一垣内(与一垣内遺跡)	津市教育委員会		津市埋蔵文化財センター	H17.8.24	H17.10.3	埋蔵文化財の分布調査
448 円筒埴輪	コンテナ バット1箱	津市河辺町字鎌倉(西河辺古墳)	津市教育委員会		津市埋蔵文化財センター	H17.8.24	H17.10.3	埋蔵文化財の分布調査
449 土師器、須恵器、陶器	コンテナ バット3箱	津市大字神戸、野田、南河路、神納(神戸遺跡・蒼田遺跡・式ノ坪遺跡・里前遺跡・浜垣内遺跡)	津市教育委員会		津市埋蔵文化財センター	H17.8.24	H17.10.3	埋蔵文化財の分布調査
450 土師器・山茶碗・陶磁器	コンテナ バット1箱	亀山市小野町(小野城跡)	亀山市教育委員会	亀山市	亀山市教育委員会	H17.9.21	H17.10.6	埋蔵文化財の発掘調査
451 縄文土器・土師器・陶磁器	コンテナ バット5箱	亀山市山下町(沢遺跡)	亀山市教育委員会	民間	亀山市教育委員会	H17.9.21	H17.10.6	埋蔵文化財の発掘調査
452 土師器・山茶碗・陶磁器	コンテナ バット23箱	亀山市羽若町(柁屋垣内遺跡)	亀山市教育委員会	国土交通省	亀山市教育委員会	H17.9.21	H17.10.6	埋蔵文化財の発掘調査
453 土師器・山茶碗・陶磁器	コンテナ バット2箱	亀山市柴町・和田町(西野遺跡)	亀山市教育委員会	民間	亀山市教育委員会	H17.9.21	H17.10.6	埋蔵文化財の発掘調査
454 縄文土器・弥生土器・土師器・須恵器	コンテナ バット8箱	亀山市布気町(大鼻遺跡)	亀山市教育委員会	民間	亀山市教育委員会	H17.9.21	H17.10.6	埋蔵文化財の発掘調査
455 陶磁器・瓦	コンテナ バット3箱	亀山市本丸町(亀山城跡)	亀山市教育委員会	亀山市	亀山市教育委員会	H17.9.21	H17.10.6	埋蔵文化財の発掘調査
456 土師器・陶磁器	コンテナ バット3箱	亀山市関町(小野遺跡)	亀山市教育委員会	亀山市	亀山市教育委員会	H17.9.21	H17.10.6	埋蔵文化財の発掘調査
457 土師器・陶磁器	コンテナ バット4箱	亀山市関町(関宿跡(中町地区))	亀山市教育委員会	亀山市	亀山市教育委員会	H17.9.21	H17.10.6	埋蔵文化財の発掘調査
458 陶磁器・瓦	コンテナ バット1箱	亀山市西丸町(亀山城跡)	亀山市教育委員会	亀山市	亀山市教育委員会	H17.9.21	H17.10.6	埋蔵文化財の発掘調査
459 土師器・陶磁器	コンテナ バット1箱	亀山市山下町(沢遺跡)	亀山市教育委員会	個人	亀山市教育委員会	H17.9.21	H17.10.6	埋蔵文化財の発掘調査
460 土師器・陶磁器・瓦	コンテナ バット20箱	亀山市東丸町(亀山城跡)	亀山市教育委員会	三重県	亀山市教育委員会	H17.9.21	H17.10.6	埋蔵文化財の発掘調査
461 土師器・貝・動物遺体	コンテナ バット2箱	亀山市関町(新道岩陰遺跡)	亀山市教育委員会	個人	亀山市教育委員会	H17.9.21	H17.10.6	埋蔵文化財の発掘調査
462 石鏃・石斧・須恵器・土師器・山茶碗・軒平瓦・丸瓦・平瓦・押印瓦・土師器・須恵器・近世陶器・灰軸陶器・山茶碗・軒平瓦・丸瓦・平瓦・押印瓦 整理箱7箱	整理箱88箱	鈴鹿市国分町(伊勢国分寺跡)	鈴鹿市	個人	鈴鹿市考古博物館	H17.5.13	H17.10.6	
463 軒平瓦・軒丸瓦・丸瓦・平瓦・押印瓦・道具瓦・灰軸陶器・山茶碗・山皿・墨書土器・刻書平瓦・円面硯	土囊袋200袋	鈴鹿市国分町(伊勢国分寺跡)	鈴鹿市	個人	鈴鹿市考古博物館	H17.5.13	H17.10.6	
464 軒平瓦・軒丸瓦・丸瓦・平瓦・押印瓦・道具瓦・灰軸陶器・山茶碗・山皿・墨書土器・刻書平瓦・円面硯	コンテナ バット71箱 土囊袋400	鈴鹿市国分町(伊勢国分寺跡・南浦遺跡)	鈴鹿市	個人	鈴鹿市考古博物館	H17.5.13	H17.10.6	
465 軒平瓦・軒丸瓦・丸瓦・須恵器・土師器・金環・円筒埴輪・山茶碗	コンテナ バット22箱 土囊袋80袋	鈴鹿市国分町(南浦遺跡・国分南遺跡)	鈴鹿市	個人	鈴鹿市考古博物館	H17.5.13	H17.10.6	
466 丸瓦・刻書平瓦・平瓦・軒丸瓦・鬼瓦・筋砥石・石鏃・剥片・灰軸陶器・山茶碗・山皿	コンテナ バット28箱 土囊袋400	鈴鹿市国分町(伊勢国分寺跡・国分西遺跡)	鈴鹿市	個人・鈴鹿市	鈴鹿市考古博物館	H17.5.13	H17.10.6	
467 軒丸瓦・軒平瓦・丸瓦・平瓦・鬼瓦・瓦塔・須恵器・土師器・青磁・山茶碗	コンテナ バット22箱	鈴鹿市国分町(国分遺跡・国分西遺跡)	鈴鹿市	個人	鈴鹿市考古博物館	H17.5.13	H17.10.6	
468 須恵器・土師器・石斧・丸瓦・平瓦	コンテナ バット60箱 土囊袋350	鈴鹿市広瀬町(長者屋敷遺跡)	鈴鹿市	個人	鈴鹿市考古博物館	H17.5.13	H17.10.6	
469 丸瓦・平瓦・軒平瓦・軒丸瓦・須恵器・土師器・剥片	コンテナ バット54箱 土囊袋100	鈴鹿市広瀬町(長者屋敷遺跡)	鈴鹿市	個人	鈴鹿市考古博物館	H17.5.13	H17.10.6	
470 弥生土器	整理箱1箱	鈴鹿市上箕田町(上箕田遺跡)	鈴鹿市	個人	鈴鹿市考古博物館	H17.5.13	H17.10.6	
471 須恵器	整理箱1箱	鈴鹿市中瀬古町(染野遺跡)	鈴鹿市	個人	鈴鹿市考古博物館	H17.5.13	H17.10.6	
472 土師器・山茶碗	整理箱1箱	鈴鹿市平田本町(平田遺跡)	鈴鹿市	個人	鈴鹿市考古博物館	H17.5.13	H17.10.6	
473 須恵器・土師器	整理箱2箱	鈴鹿市若松東(北若松遺跡)	鈴鹿市	民間	鈴鹿市考古博物館	H17.5.13	H17.10.6	
474 土師器	整理箱1箱	鈴鹿市平野町(岩ヶ谷遺跡)	鈴鹿市	個人	鈴鹿市考古博物館	H17.5.13	H17.10.6	
475 須恵器・土師器	整理箱2箱	鈴鹿市若松北(若松遺跡)	鈴鹿市	民間	鈴鹿市考古博物館	H17.5.13	H17.10.6	
476 土師器	整理箱2箱	鈴鹿市津賀町(居敷遺跡)	鈴鹿市	個人	鈴鹿市考古博物館	H17.5.13	H17.10.6	
477 須恵器・土師器	整理箱1箱	鈴鹿市御園町字長畑(長畑遺跡)	鈴鹿市	個人	鈴鹿市考古博物館	H17.5.13	H17.10.6	
478 土師器	整理箱1箱	鈴鹿市国府町(西ノ野遺跡)	鈴鹿市	個人	鈴鹿市考古博物館	H17.5.13	H17.10.6	
479 土師器	整理箱1箱	鈴鹿市林崎二丁目(林崎遺跡)	鈴鹿市	個人	鈴鹿市考古博物館	H17.5.13	H17.10.6	
480 土師器・埴輪	整理箱1箱	鈴鹿市石薬師町字山起(石薬師東遺跡)	鈴鹿市	個人	鈴鹿市考古博物館	H17.5.13	H17.10.6	
481 中世陶器	整理箱1箱	鈴鹿市西条町(沢遺跡)	鈴鹿市	個人	鈴鹿市考古博物館	H17.5.13	H17.10.6	

	物件名	数量	発見の場所 (遺跡名)	発見者	発見した土地の所 有者	保管場所	発見年月日	認定日	備考
482	平瓦・丸瓦	コンテナ パット2箱	鈴鹿市広瀬町(長者屋敷遺跡)	鈴鹿市	個人	鈴鹿市考古博物館	H17.5.13	H17.10.6	
483	弥生土器	整理箱1箱	鈴鹿市須賀一丁目(須賀遺跡)	鈴鹿市	個人	鈴鹿市考古博物館	H17.5.13	H17.10.6	
484	土師器	整理箱1箱	鈴鹿市加佐登一丁目(加佐登遺跡)	鈴鹿市	個人	鈴鹿市考古博物館	H17.5.13	H17.10.6	
485	土師器	整理箱2箱	鈴鹿市西条町字城掛(沢城跡)	鈴鹿市	個人	鈴鹿市考古博物館	H17.5.13	H17.10.6	
486	弥生土器	整理箱1箱	鈴鹿市上野町(一反通遺跡)	鈴鹿市	個人	鈴鹿市考古博物館	H17.5.13	H17.10.6	
487	常滑陶器・瀬戸美濃陶器・山茶碗・須恵器・土師器等	整理箱1箱	桑名市志知(南浦遺跡隣接地)	桑名市教育委員会	桑名市教育委員会	桑名市教育委員会	H17.9.26	H17.10.13	埋蔵文化財の試掘調査
488	瓦	コンテナ パット1箱	桑名市吉之丸(桑名城跡)	桑名市教育委員会	桑名市	桑名市教育委員会	H17.9.26	H17.10.13	埋蔵文化財の発掘調査
489	瀬戸美濃陶器・肥前磁器・常滑陶器・古瀬戸・山茶碗・須恵器・土師器・金属製品・種子等	整理箱18箱	桑名市志知(南浦遺跡)	桑名市教育委員会	桑名市教育委員会	桑名市教育委員会	H17.9.26	H17.10.13	埋蔵文化財の発掘調査
490	瀬戸美濃陶器・肥前磁器・常滑陶器・古瀬戸・山茶碗・須恵器・土師器・瓦等	整理箱1箱	桑名市大字安永十区割(安永城跡)	桑名市教育委員会	個人	桑名市教育委員会	H17.9.26	H17.10.13	埋蔵文化財の発掘調査
491	山茶碗・瓦・貝	整理箱1箱	桑名市伝馬町(桑名城下町遺跡)	桑名市教育委員会	桑名市	桑名市教育委員会	H17.9.26	H17.10.13	埋蔵文化財の立会調査
492	瀬戸美濃陶器・瀬戸美濃磁器・肥前磁器・常滑陶器・古瀬戸・山茶碗・須恵器・土師器・金属製品等	整理箱5箱	桑名市大字上野字夕ノ割(西方台地A地点)	桑名市教育委員会	個人	桑名市教育委員会	H17.9.26	H17.10.13	埋蔵文化財の試掘調査
493	瀬戸美濃陶器・肥前磁器・瓦	整理箱2箱	桑名市宮通(桑名城下町遺跡)	桑名市教育委員会	桑名市	桑名市教育委員会	H17.9.26	H17.10.13	埋蔵文化財の立会調査
494	瀬戸美濃陶器・常滑陶器・磁器	整理箱3箱	桑名市職人町(桑名城下町遺跡)	桑名市教育委員会	個人	桑名市教育委員会	H17.9.26	H17.10.13	埋蔵文化財の立会調査
495	陶器・瀬戸美濃磁器・肥前磁器・瓦・金属製品等	整理箱1箱	桑名市春日町(桑名城下町遺跡)	桑名市教育委員会	個人	桑名市教育委員会	H17.9.26	H17.10.13	埋蔵文化財の立会調査
496	瀬戸美濃陶器・瀬戸美濃磁器・肥前磁器・常滑陶器・瓦等	整理箱1箱	桑名市元須賀(桑名城下町遺跡)	桑名市教育委員会	個人	桑名市教育委員会	H17.9.26	H17.10.13	埋蔵文化財の立会調査
497	瀬戸美濃陶器・肥前磁器・常滑陶器・瓦	整理箱3箱	桑名市本町地内(桑名城下町遺跡)	桑名市教育委員会	桑名市	桑名市教育委員会	H17.9.26	H17.10.13	埋蔵文化財の立会調査
498	瀬戸美濃陶器・瀬戸美濃磁器・常滑陶器・瓦	整理箱1箱	桑名市京町(桑名城下町遺跡)	桑名市教育委員会	個人	桑名市教育委員会	H17.9.26	H17.10.13	埋蔵文化財の立会調査
499	瀬戸美濃陶器	整理箱1箱	桑名市川口町(桑名城下町遺跡)	桑名市教育委員会	個人	桑名市教育委員会	H17.9.26	H17.10.13	埋蔵文化財の立会調査
500	瀬戸美濃陶器・瀬戸美濃磁器・肥前磁器	整理箱1箱	桑名市大字江場字正金縄(勢以口遺跡)	桑名市教育委員会	個人	桑名市教育委員会	H17.9.26	H17.10.13	埋蔵文化財の発掘調査
501	瀬戸美濃陶器・瀬戸美濃磁器・肥前磁器・常滑陶器・銭	整理箱2箱	桑名市大字江場字中野(中野遺跡)	桑名市教育委員会	個人	桑名市教育委員会	H17.9.26	H17.10.13	埋蔵文化財の試掘調査
502	常滑陶器・磁器	整理箱1箱	桑名市伊賀町(桑名城下町遺跡)	桑名市教育委員会	桑名市	桑名市教育委員会	H17.9.26	H17.10.13	埋蔵文化財の試掘調査
503	常滑陶器	整理箱1箱	桑名市大字大仲新田字新井水掛(大仲新田A遺跡)	桑名市教育委員会	民間	桑名市教育委員会	H17.9.26	H17.10.13	埋蔵文化財の試掘調査
504	瀬戸美濃陶器等	整理箱1箱	桑名市大字大仲新田字新井水掛(大仲新田B遺跡)	桑名市教育委員会	民間	桑名市教育委員会	H17.9.26	H17.10.13	文化財パトロール
505	山茶碗・須恵器・土師器等	コンテナ パット2箱	桑名市大字播磨字北別所(中縄遺跡)	桑名市教育委員会	民間	桑名市教育委員会	H17.9.26	H17.10.13	文化財パトロール
506	瀬戸美濃陶器・肥前磁器・常滑陶器・土師器・瓦	コンテナ パット1箱	桑名市三之丸(桑名城跡)	桑名市教育委員会	桑名市三之丸自治会	桑名市教育委員会	H17.9.26	H17.10.13	埋蔵文化財の立会調査
507	瀬戸美濃陶器・肥前磁器・土師器・瓦等	整理箱4箱	桑名市新屋敷(伝馬町貝塚)	桑名市教育委員会	桑名市	桑名市教育委員会	H17.9.26	H17.10.13	埋蔵文化財の立会調査
508	瀬戸美濃陶器・常滑陶器・土師器	コンテナ パット82箱	桑名市大字桑部字城下(桑部城跡)	桑名市教育委員会	桑名市	桑名市教育委員会	H17.9.26	H17.10.13	埋蔵文化財の試掘調査
509	弥生土器・須恵器・山茶碗	コンテナ パット1箱	桑名市大字西金井字村中(西谷遺跡)	桑名市教育委員会	民間	桑名市教育委員会	H17.9.26	H17.10.13	埋蔵文化財の試掘調査
510	常滑陶器・瓦	コンテナ パット1箱	桑名市片町(桑名城下町遺跡)	桑名市教育委員会	個人	桑名市教育委員会	H17.9.26	H17.10.13	埋蔵文化財の立会調査
511	常滑陶器・瓦	コンテナ パット1/2箱	桑名市内堀(桑名城下町遺跡)	桑名市教育委員会	個人	桑名市教育委員会	H17.9.26	H17.10.13	埋蔵文化財の立会調査
512	瀬戸美濃陶器・瀬戸美濃磁器・常滑陶器・輸入磁器・土師器	コンテナ パット1/2箱	桑名市吉之丸(桑名城跡)	桑名市教育委員会	桑名市	桑名市教育委員会	H17.9.26	H17.10.13	埋蔵文化財の試掘調査
513	瀬戸美濃陶器・肥前磁器等	整理箱2箱	桑名市職人町(桑名城下町遺跡)	桑名市教育委員会	個人	桑名市教育委員会	H17.9.26	H17.10.13	埋蔵文化財の立会調査
514	肥前磁器	整理箱1箱	桑名市新町(桑名城下町遺跡)	桑名市教育委員会	民間	桑名市教育委員会	H17.9.26	H17.10.13	埋蔵文化財の立会調査
515	瀬戸美濃陶器・常滑陶器	整理箱2箱	桑名市一色町(桑名城下町遺跡)	桑名市教育委員会	個人	桑名市教育委員会	H17.9.26	H17.10.13	埋蔵文化財の立会調査
516	瀬戸美濃陶器・瀬戸美濃磁器	整理箱2箱	桑名市京町(桑名城下町遺跡)	桑名市教育委員会	個人	桑名市教育委員会	H17.9.26	H17.10.13	埋蔵文化財の試掘調査
517	瀬戸美濃陶器・瀬戸美濃磁器・肥前磁器・常滑陶器等	整理箱4箱	桑名市春日町(桑名城下町遺跡)	桑名市教育委員会	個人	桑名市教育委員会	H17.9.26	H17.10.13	埋蔵文化財の試掘調査
518	瀬戸美濃陶器・瀬戸美濃磁器・肥前磁器・土師器等	整理箱4箱	桑名市柳原(桑名城下町遺跡)	桑名市教育委員会	個人	桑名市教育委員会	H17.9.26	H17.10.13	埋蔵文化財の試掘調査
519	瀬戸美濃陶器・肥前磁器	整理箱1箱	桑名市三之丸(桑名城跡)	桑名市教育委員会	個人	桑名市教育委員会	H17.9.26	H17.10.13	埋蔵文化財の立会調査
520	瀬戸美濃陶器・肥前磁器・常滑陶器等	コンテナ パット1箱	桑名市内堀(桑名城下町遺跡)	桑名市教育委員会	個人	桑名市教育委員会	H17.9.26	H17.10.13	埋蔵文化財の試掘調査
521	常滑陶器等	整理箱1箱	桑名市新屋敷(桑名城下町遺跡)	桑名市教育委員会	個人	桑名市教育委員会	H17.9.26	H17.10.13	埋蔵文化財の立会調査
522	瀬戸美濃陶器	整理箱3箱	桑名市清水町(桑名城下町遺跡)	桑名市教育委員会	個人	桑名市教育委員会	H17.9.26	H17.10.13	埋蔵文化財の試掘調査
523	肥前磁器	整理箱1箱	桑名市吉津屋町(桑名城下町遺跡)	桑名市教育委員会	吉津屋町自治会	桑名市教育委員会	H17.9.26	H17.10.13	埋蔵文化財の発掘調査
524	磁器	整理箱1箱	桑名市伊賀町(桑名城下町遺跡)	桑名市教育委員会	個人	桑名市教育委員会	H17.9.26	H17.10.13	埋蔵文化財の試掘調査
525	瀬戸美濃陶器・肥前磁器	整理箱1箱	桑名市安永字九区割(中野遺跡)	桑名市教育委員会	個人	桑名市教育委員会	H17.9.26	H17.10.13	埋蔵文化財の試掘調査

	物件名	数量	発見の場所 (遺跡名)	発見者	発見した土地の所有者	保管場所	発見年月日	認定日	備考
526	山茶碗・須恵器	整理箱1箱	桑名市大字桑部字篠原(篠原遺跡)	桑名市教育委員会	個人	桑名市教育委員会	H17.9.26	H17.10.13	埋蔵文化財の立会調査
527	土師器	整理箱1箱	桑名市大字額田字横長(横長遺跡)	桑名市教育委員会	個人	桑名市教育委員会	H17.9.26	H17.10.13	埋蔵文化財の試掘調査
528	須恵器・近世陶器	整理箱1箱	桑名市大字森忠字笠坊谷(七和庵寺)	桑名市教育委員会	民間	桑名市教育委員会	H17.9.26	H17.10.13	埋蔵文化財の試掘調査
529	瀬戸美濃陶器・肥前磁器等	整理箱2箱	桑名市大字五反田字貝戸(五反田貝戸遺跡)	桑名市教育委員会	桑名市	桑名市教育委員会	H17.9.26	H17.10.13	埋蔵文化財の試掘調査
530	瀬戸美濃陶器・磁器	整理箱1箱	桑名市大字蓮花寺宇賀(宇賀遺跡)	桑名市教育委員会	個人	桑名市教育委員会	H17.9.26	H17.10.13	埋蔵文化財の試掘調査
531	瀬戸美濃陶器	整理箱1箱	桑名市大字安永字十区割(安永城跡)	桑名市教育委員会	個人	桑名市教育委員会	H17.9.26	H17.10.13	埋蔵文化財の試掘調査
532	瀬戸美濃陶器・肥前磁器・瓦	整理箱4箱	桑名市本町(桑名城下町遺跡)	桑名市教育委員会	民間	桑名市教育委員会	H17.9.26	H17.10.13	埋蔵文化財の試掘調査
533	常滑陶器・金属製品等	整理箱2箱	桑名市入江町(桑名城下町遺跡)	桑名市教育委員会	個人	桑名市教育委員会	H17.9.26	H17.10.13	埋蔵文化財の立会調査
534	瀬戸美濃陶器・常滑陶器・山茶碗・須恵器等	整理箱1箱	桑名市大字森忠字笠坊谷(七和庵寺)	桑名市教育委員会		桑名市教育委員会	H17.9.26	H17.10.13	踏査
535	瀬戸美濃陶器・肥前磁器	整理箱2箱	桑名市大字江場字長折(江場貝戸遺跡)	桑名市教育委員会	個人	桑名市教育委員会	H17.9.26	H17.10.13	埋蔵文化財の試掘調査
536	土師器・須恵器・山茶碗・石製品等	コンテナ パット235	桑名市大字北別所字中縄(中縄遺跡)	桑名市教育委員会	民間	桑名市教育委員会	H17.9.26	H17.10.13	埋蔵文化財の発掘調査
537	瀬戸美濃陶器	整理箱1箱	桑名市大字蓮花寺宇賀(宇賀遺跡)	桑名市教育委員会	個人	桑名市教育委員会	H17.9.26	H17.10.13	埋蔵文化財の発掘調査
538	瀬戸美濃陶器・肥前磁器	整理箱1箱	桑名市内堀(桑名城下町遺跡)	桑名市教育委員会	個人	桑名市教育委員会	H17.9.26	H17.10.13	埋蔵文化財の立会調査
539	瀬戸美濃陶器・肥前磁器・常滑陶器・土師器・瓦・木製品等	コンテナ パット11箱	桑名市南魚町(桑名城下町遺跡)	桑名市教育委員会	個人	桑名市教育委員会	H17.9.26	H17.10.13	埋蔵文化財の発掘調査
540	瀬戸美濃陶器・常滑陶器・土師器・弥生土器等	コンテナ パット82箱	桑名市大字桑部字城下(桑部城跡)	桑名市教育委員会	桑名市	桑名市教育委員会	H17.9.26	H17.10.13	埋蔵文化財の発掘調査
541	土師器等	整理箱2箱	桑名市新屋敷(桑名城下町遺跡)	桑名市教育委員会	個人	桑名市教育委員会	H17.9.26	H17.10.13	埋蔵文化財の立会調査
542	瀬戸美濃陶器・常滑陶器・金属製品等	コンテナ パット2箱	桑名市新屋敷(桑名城下町遺跡)	桑名市教育委員会	桑名市	桑名市教育委員会	H17.9.26	H17.10.13	埋蔵文化財の発掘調査
543	瀬戸美濃陶器・磁器・常滑陶器・土師器・金属製品等	コンテナ パット1箱	桑名市大字江場屋敷(勢以口遺跡)	桑名市教育委員会	個人	桑名市教育委員会	H17.9.26	H17.10.13	埋蔵文化財の発掘調査
544	瀬戸美濃陶器・磁器・常滑陶器・瓦・金属製品等	整理箱3箱	桑名市入江町(桑名城下町遺跡)	桑名市教育委員会	個人	桑名市教育委員会	H17.9.26	H17.10.13	埋蔵文化財の立会調査
545	瀬戸美濃陶器・常滑陶器・瓦	整理箱1箱	桑名市伝馬町(桑名城下町遺跡)	桑名市教育委員会	個人	桑名市教育委員会	H17.9.26	H17.10.13	埋蔵文化財の試掘調査
546	常滑陶器	整理箱2箱	桑名市江場字勢以口(勢以口遺跡)	桑名市教育委員会	個人	桑名市教育委員会	H17.9.26	H17.10.13	埋蔵文化財の立会調査
547	瀬戸美濃陶器・瀬戸美濃磁器・常滑陶器等	整理箱2箱	桑名市春日町(桑名城下町遺跡)	桑名市教育委員会	個人	桑名市教育委員会	H17.9.26	H17.10.13	埋蔵文化財の立会調査
548	瀬戸美濃陶器・肥前磁器・瓦	整理箱1箱	桑名市萱町一伝馬町(桑名城下町遺跡)	桑名市教育委員会	桑名市	桑名市教育委員会	H17.9.26	H17.10.13	埋蔵文化財の発掘調査
549	瀬戸美濃陶器・瀬戸美濃磁器・肥前磁器・土師器・瓦等	コンテナ パット2箱	桑名市本町(桑名城下町遺跡)	桑名市教育委員会	民間	桑名市教育委員会	H17.9.26	H17.10.13	埋蔵文化財の発掘調査
550	瀬戸美濃陶器・須恵器・土師器・瓦	パット2/3箱	(志知遺跡)	桑名市教育委員会	民間	桑名市教育委員会	H17.9.26	H17.10.13	文化財パトロール
551	近代磁器・古瀬戸・常滑陶器・瓦	コンテナ パット1箱	桑名市吉之丸(桑名城跡)	桑名市教育委員会	桑名市	桑名市教育委員会	H17.9.26	H17.10.13	埋蔵文化財の立会調査
552	瀬戸美濃陶器・磁器・常滑陶器等	整理箱1箱	桑名市大字東方字尾畑(東方台地遺跡)	桑名市教育委員会	個人	桑名市教育委員会	H17.9.26	H17.10.13	埋蔵文化財の発掘調査
553	瀬戸美濃陶器・瀬戸美濃磁器・瓦等	コンテナ パット箱12箱	桑名市吉之丸(桑名城跡)	桑名市教育委員会	桑名市	桑名市教育委員会	H17.9.26	H17.10.13	埋蔵文化財の発掘調査
554	瀬戸美濃陶器・常滑陶器・土師器・石製品等	コンテナ パット82箱	桑名市大字桑部字城下(桑部城跡)	桑名市教育委員会	桑名市	桑名市教育委員会	H17.9.26	H17.10.13	埋蔵文化財の発掘調査
555	瀬戸美濃陶器・瀬戸美濃磁器・常滑陶器・土師器・金属製品等	コンテナ パット255	桑名市大字桑部字城下(桑部城跡)	桑名市教育委員会	三重県	桑名市教育委員会	H17.9.26	H17.10.13	埋蔵文化財の発掘調査
556	瀬戸美濃陶器・肥前磁器等	整理箱2箱	桑名市新町(桑名城下町遺跡)	桑名市教育委員会	個人	桑名市教育委員会	H17.9.26	H17.10.13	埋蔵文化財の立会調査
557	瀬戸美濃陶器・肥前磁器等	整理箱3箱	桑名市紺屋町(桑名城下町遺跡)	桑名市教育委員会	個人	桑名市教育委員会	H17.9.26	H17.10.13	埋蔵文化財の発掘調査
558	常滑陶器・山茶碗・土師器等	整理箱1箱	桑名市大字桑部字山ヶ鼻(篠原遺跡)	桑名市教育委員会	民間	桑名市教育委員会	H17.9.26	H17.10.13	埋蔵文化財の発掘調査
559	瀬戸美濃陶器・肥前磁器・常滑陶器等	コンテナ パット8箱	桑名市住吉町・相生町(桑名城下町遺跡)	桑名市教育委員会	桑名市	桑名市教育委員会	H17.9.26	H17.10.13	埋蔵文化財の発掘調査
560	瀬戸美濃陶器・肥前磁器・常滑陶器・土師器等	コンテナ パット4箱	桑名市内堀(桑名城下町遺跡)	桑名市教育委員会	個人	桑名市教育委員会	H17.9.26	H17.10.13	埋蔵文化財の試掘調査
561	瀬戸美濃陶器・瀬戸美濃磁器・肥前磁器・土師器等	コンテナ パット5箱	桑名市内堀(桑名城下町遺跡)	桑名市教育委員会	個人	桑名市教育委員会	H17.9.26	H17.10.13	埋蔵文化財の立会調査
562	瀬戸美濃陶器・瀬戸美濃磁器・常滑陶器	コンテナ パット5箱	京町公園試掘(桑名城下町遺跡)	桑名市教育委員会	桑名市	桑名市教育委員会	H17.9.26	H17.10.13	埋蔵文化財の試掘調査
563	瀬戸美濃陶器・磁器・常滑陶器・瓦等	整理箱6箱	桑名市萱町(桑名城下町遺跡)	桑名市教育委員会	民間	桑名市教育委員会	H17.9.26	H17.10.13	埋蔵文化財の試掘調査
564	瓦・金属製品	コンテナ パット2箱	桑名市相生町(桑名城下町遺跡)	桑名市教育委員会	民間	桑名市教育委員会	H17.9.26	H17.10.13	埋蔵文化財の試掘調査
565	瀬戸美濃陶器・肥前磁器	整理箱2箱	桑名市本町(桑名城下町遺跡)	桑名市教育委員会	個人	桑名市教育委員会	H17.9.26	H17.10.13	埋蔵文化財の立会調査
566	瀬戸美濃陶器・肥前磁器・常滑陶器・瓦・金属製品等	コンテナ パット2箱	桑名市太一丸地内(桑名城跡)	桑名市教育委員会	桑名市	桑名市教育委員会	H17.9.26	H17.10.13	埋蔵文化財の試掘調査
567	瀬戸美濃陶器・肥前磁器・常滑陶器・土師器	コンテナ パット1箱	桑名市伊賀町(桑名城下町遺跡)	桑名市教育委員会	個人	桑名市教育委員会	H17.9.26	H17.10.13	埋蔵文化財の立会調査
568	陶器・肥前磁器	整理箱3箱	桑名市吉之丸(桑名城跡)	桑名市教育委員会	個人	桑名市教育委員会	H17.9.26	H17.10.13	埋蔵文化財の立会調査
569	瀬戸美濃陶器等	整理箱2箱	桑名市大字安永字十区割(安永城跡)	桑名市教育委員会	個人	桑名市教育委員会	H17.9.26	H17.10.13	埋蔵文化財の立会調査
570	山茶碗・土師器・須恵器等	コンテナ パット7箱	桑名市大字桑部字篠原(篠原遺跡)	桑名市教育委員会	個人	桑名市教育委員会	H17.9.26	H17.10.13	埋蔵文化財の試掘調査
571	瀬戸美濃陶器等	整理箱1箱	桑名市新屋敷(桑名城下町遺跡)	桑名市教育委員会	個人	桑名市教育委員会	H17.9.26	H17.10.13	埋蔵文化財の立会調査

	物件名	数量	発見の場所 (遺跡名)	発見者	発見した土地の所有者	保管場所	発見年月日	認定日	備考
572	瀬戸美濃陶器	整理箱1箱	桑名市元赤須賀(桑名城下町遺跡)	桑名市教育委員会	個人	桑名市教育委員会	H17.9.26	H17.10.13	埋蔵文化財の試掘調査
573	瀬戸美濃陶器	整理箱1箱	桑名市大字大仲新田字新井水掛(新井水掛遺跡)	桑名市教育委員会	個人	桑名市教育委員会	H17.9.26	H17.10.13	埋蔵文化財の試掘調査
574	瀬戸美濃陶器・肥前磁器・常滑陶器・瓦等	整理箱4箱	桑名市内堀(桑名城下町遺跡)	桑名市教育委員会	桑名市	桑名市教育委員会	H17.9.26	H17.10.13	埋蔵文化財の立会調査
575	常滑陶器・磁器	整理箱1箱	桑名市南魚町(桑名城下町遺跡)	桑名市教育委員会	個人	桑名市教育委員会	H17.9.26	H17.10.13	埋蔵文化財の立会調査
576	瀬戸美濃陶器・磁器等	整理箱4箱	桑名市内堀(桑名城下町遺跡)	桑名市教育委員会	個人	桑名市教育委員会	H17.9.26	H17.10.13	埋蔵文化財の立会調査
577	灰釉陶器・山茶碗・須恵器・土師器・木製品等	コンテナバット5箱	桑名市江場(勢以口遺跡)	桑名市教育委員会	個人	桑名市教育委員会	H17.9.26	H17.10.13	埋蔵文化財の発掘調査
578	瀬戸美濃陶器・肥前磁器・常滑陶器・土師器等	コンテナバット90箱	桑名市伊賀町(桑名城下町遺跡)	桑名市教育委員会	民間	桑名市教育委員会	H17.9.26	H17.10.13	埋蔵文化財の発掘調査
579	瀬戸美濃陶器・肥前磁器・常滑陶器・土師器等	コンテナバット50箱	桑名市外堀(桑名城下町遺跡)	桑名市教育委員会	民間	桑名市教育委員会	H17.9.26	H17.10.13	埋蔵文化財の発掘調査
580	瀬戸美濃陶器・常滑陶器・土師器・弥生土器等	コンテナバット84箱	桑名市大字桑部字城下(桑部城跡)	桑名市教育委員会	桑名市	桑名市教育委員会	H17.9.26	H17.10.13	埋蔵文化財の発掘調査
581	瀬戸美濃陶器・山茶碗等	整理箱1箱	桑名市住吉浦北・六華苑東(桑名城下町遺跡)	桑名市教育委員会	国土交通省	桑名市教育委員会	H17.9.26	H17.10.13	文化財バトロール
582	瀬戸美濃陶器・瀬戸美濃磁器・肥前磁器・常滑陶器・土師器等	コンテナバット2箱	桑名市内堀(桑名城下町遺跡)	桑名市教育委員会	個人	桑名市教育委員会	H17.9.26	H17.10.13	埋蔵文化財の発掘調査
583	瀬戸美濃陶器・肥前磁器・常滑陶器・古瀬戸・山茶碗・土師器等	コンテナバット3箱	桑名市外堀(桑名城下町遺跡)	桑名市教育委員会	個人	桑名市教育委員会	H17.9.26	H17.10.13	埋蔵文化財の発掘調査
584	瀬戸美濃陶器・瀬戸美濃磁器・土師器	整理箱1箱	桑名市元赤須賀(桑名城下町遺跡)	桑名市教育委員会	個人	桑名市教育委員会	H17.9.26	H17.10.13	埋蔵文化財の立会調査
585	山茶碗	整理箱1箱	(西方台地A遺跡隣接地)	桑名市教育委員会		桑名市教育委員会	H17.9.26	H17.10.13	文化財バトロール
586	瀬戸美濃陶器・瀬戸美濃磁器・肥前磁器・常滑陶器・瓦・石製品等	コンテナバット21箱	桑名市三之丸(桑名城跡)	桑名市教育委員会	個人	桑名市教育委員会	H17.9.26	H17.10.13	埋蔵文化財の発掘調査
587	瀬戸美濃陶器・瀬戸美濃磁器・肥前磁器・常滑陶器・土師器・瓦等	コンテナバット366箱	桑名市萱町(桑名城下町遺跡)	桑名市教育委員会	民間	桑名市教育委員会	H17.9.26	H17.10.13	埋蔵文化財の発掘調査
588	瀬戸美濃陶器・瀬戸美濃磁器・肥前磁器等	整理箱4箱	桑名市殿町(桑名城下町遺跡)	桑名市教育委員会	民間	桑名市教育委員会	H17.9.26	H17.10.13	埋蔵文化財の試掘調査
589	瀬戸美濃陶器・常滑陶器・土師器・石製品等	コンテナバット4箱	桑名市南魚町(桑名城下町遺跡)	桑名市教育委員会	個人	桑名市教育委員会	H17.9.26	H17.10.13	埋蔵文化財の発掘調査
590	瀬戸美濃陶器・瀬戸美濃磁器・肥前磁器・常滑陶器等	コンテナバット2箱	桑名市南寺町(桑名城下町遺跡)	桑名市教育委員会	個人	桑名市教育委員会	H17.9.26	H17.10.13	埋蔵文化財の発掘調査
591	土師器・銭等	整理箱4箱	桑名市柳原(桑名城下町遺跡)	桑名市教育委員会	個人	桑名市教育委員会	H17.9.26	H17.10.13	埋蔵文化財の発掘調査
592	瀬戸美濃陶器・瀬戸美濃磁器・肥前磁器・常滑陶器・須恵器	整理箱3箱	桑名市西一色町(桑名城下町遺跡)	桑名市教育委員会	個人	桑名市教育委員会	H17.9.26	H17.10.13	埋蔵文化財の発掘調査
593	瀬戸美濃陶器・山茶碗・須恵器・土師器	整理箱2箱	桑名市江場長折(江場貝戸遺跡)	桑名市教育委員会	個人	桑名市教育委員会	H17.9.26	H17.10.13	埋蔵文化財の発掘調査
594	瀬戸美濃陶器・肥前磁器・常滑陶器・土師器・瓦等	コンテナバット3箱・整理箱5箱	桑名市内堀(桑名城下町遺跡)	桑名市教育委員会	個人	桑名市教育委員会	H17.9.26	H17.10.13	埋蔵文化財の発掘調査
595	山茶碗・須恵器・土師器・縄文土器・木製品等	コンテナバット63箱	桑名市大字蓮花寺字宇賀(宇賀遺跡)	桑名市教育委員会	個人	桑名市教育委員会	H17.9.26	H17.10.13	埋蔵文化財の発掘調査
596	瀬戸美濃陶器・肥前磁器・山茶碗・瓦等	コンテナバット2箱	桑名市吉之丸(桑名城跡)	桑名市教育委員会	個人	桑名市教育委員会	H17.9.26	H17.10.13	埋蔵文化財の発掘調査
597	瀬戸美濃陶器・須恵器・土師器等	コンテナバット2箱	桑名市伊賀町(桑名城下町遺跡)	桑名市教育委員会	民間	桑名市教育委員会	H17.9.26	H17.10.13	埋蔵文化財の試掘調査
598	瀬戸美濃陶器・肥前磁器・常滑陶器・山茶碗・土師器・瓦・金属製品	コンテナバット4箱	桑名市一色町(桑名城下町遺跡)	桑名市教育委員会	個人	桑名市教育委員会	H17.9.26	H17.10.13	埋蔵文化財の発掘調査
599	陶器・肥前磁器・山茶碗・ガラス	整理箱2箱	桑名市伊賀町(桑名城下町遺跡)	桑名市教育委員会	個人	桑名市教育委員会	H17.9.26	H17.10.13	埋蔵文化財の発掘調査
600	瀬戸美濃陶器・肥前磁器・石製品・金属製品等	コンテナバット2箱	桑名市片町(桑名城下町遺跡)	桑名市教育委員会	個人	桑名市教育委員会	H17.9.26	H17.10.13	埋蔵文化財の発掘調査
601	瀬戸美濃陶器・磁器等	コンテナバット1箱	桑名市大字江場宇江場屋敷(桑名城下町遺跡隣接地)	桑名市教育委員会	個人	桑名市教育委員会	H17.9.26	H17.10.13	埋蔵文化財の発掘調査
602	肥前磁器等	整理箱1箱	桑名市内堀(桑名城下町遺跡)	桑名市教育委員会	個人	桑名市教育委員会	H17.9.26	H17.10.13	埋蔵文化財の立会調査
603	瀬戸美濃陶器等	コンテナバット5箱	桑名市住吉町一相生町(桑名城下町遺跡)	桑名市教育委員会	桑名市	桑名市教育委員会	H17.9.26	H17.10.13	埋蔵文化財の発掘調査
604	瓦	整理箱1箱	桑名市大字森忠(七和麻寺)	桑名市教育委員会		桑名市教育委員会	H17.9.26	H17.10.13	踏査
605	磁器	整理箱1箱	桑名市大字西方字窪山(高塚山下遺跡)	桑名市教育委員会	民間	桑名市教育委員会	H17.9.26	H17.10.13	埋蔵文化財の試掘調査
606	灰釉陶器等	整理箱1箱	桑名市下深谷部字蛇谷(蛇谷遺跡)	桑名市教育委員会	個人	桑名市教育委員会	H17.9.26	H17.10.13	踏査
607	磁器	整理箱1箱	桑名市大字江場宇勢以口(勢以口遺跡)	桑名市教育委員会	個人	桑名市教育委員会	H17.9.26	H17.10.13	埋蔵文化財の立会調査
608	山茶碗・土師器・弥生土器	コンテナバット2箱	桑名市増田字中繩(桜戸遺跡)	桑名市教育委員会	個人	桑名市教育委員会	H17.9.26	H17.10.13	埋蔵文化財の発掘調査
609	瀬戸美濃陶器・常滑陶器・肥前磁器・瓦・炭・骨・種等	コンテナバット7箱	桑名市住吉町一相生町(桑名城下町遺跡)	桑名市教育委員会	桑名市	桑名市教育委員会	H17.9.26	H17.10.13	埋蔵文化財の発掘調査
610	陶器・磁器・瓦・金属製品	整理箱4箱	桑名市吉之丸(桑名城跡)	桑名市教育委員会	桑名市	桑名市教育委員会	H17.9.26	H17.10.13	埋蔵文化財の発掘調査
611	瀬戸美濃陶器・肥前磁器・常滑陶器・山茶碗・土師器等	コンテナバット1箱	桑名市大字東野(真改遺跡)	桑名市教育委員会	個人	桑名市教育委員会	H17.9.26	H17.10.13	埋蔵文化財の試掘調査
612	山茶碗等	コンテナバット2箱	桑名市蓮花寺字惣作(宇賀遺跡)	桑名市教育委員会	個人	桑名市教育委員会	H17.9.26	H17.10.13	埋蔵文化財の発掘調査
613	瀬戸美濃陶器・肥前磁器・常滑陶器・瓦等	コンテナバット2箱	桑名市新屋敷北(桑名城下町遺跡)	桑名市教育委員会	個人	桑名市教育委員会	H17.9.26	H17.10.13	埋蔵文化財の発掘調査
614	瀬戸美濃陶器等	整理箱2箱	桑名市増田宇上川池(出口遺跡)	桑名市教育委員会	個人	桑名市教育委員会	H17.9.26	H17.10.13	埋蔵文化財の発掘調査
615	瀬戸美濃陶器・肥前磁器・金属製品	コンテナバット1箱	桑名市伊賀町(桑名城下町遺跡)	桑名市教育委員会	民間	桑名市教育委員会	H17.9.26	H17.10.13	埋蔵文化財の立会調査

	物件名	数量	発見の場所 (遺跡名)	発見者	発見した土地の所有者	保管場所	発見年月日	認定日	備考
616	瀬戸美濃陶器・肥前磁器・瓦等	コンテナ バット1箱	桑名市内堀(桑名城下町遺跡)	桑名市教育委員会	民間	桑名市教育委員会	H17.9.26	H17.10.13	埋蔵文化財の立会調査
617	瀬戸美濃陶器・瀬戸美濃磁器・瓦等	整理箱4箱	桑名市風呂町(桑名城下町遺跡)	桑名市教育委員会	個人	桑名市教育委員会	H17.9.26	H17.10.13	埋蔵文化財の立会調査
618	山茶碗・瓦等	整理箱1箱	桑名市古之丸(桑名城跡)	桑名市教育委員会	桑名市	桑名市教育委員会	H17.9.26	H17.10.13	埋蔵文化財の立会調査
619	肥前磁器等	整理箱1箱	桑名市元赤須賀(桑名城下町遺跡)	桑名市教育委員会	個人	桑名市教育委員会	H17.9.26	H17.10.13	埋蔵文化財の発掘調査
620	瀬戸美濃陶器	整理箱1箱	桑名市掛樋(桑名城下町遺跡隣接地)	桑名市教育委員会	個人	桑名市教育委員会	H17.9.26	H17.10.13	埋蔵文化財の立会調査
621	山茶碗	整理箱1箱	桑名市大字島田(島田城跡隣接地)	桑名市教育委員会		桑名市教育委員会	H17.9.26	H17.10.13	踏査
622	瀬戸美濃陶器・肥前磁器・常滑陶器・瓦等	コンテナ バット1箱	桑名市南魚町(桑名城下町遺跡)	桑名市教育委員会	個人	桑名市教育委員会	H17.9.26	H17.10.13	埋蔵文化財の発掘調査
623	瀬戸美濃陶器	整理箱1箱	桑名市萱町(桑名城下町遺跡)	桑名市教育委員会	民間	桑名市教育委員会	H17.9.26	H17.10.13	埋蔵文化財の立会調査
624	瀬戸美濃陶器・磁器	整理箱2箱	桑名市外堀(桑名城下町遺跡)	桑名市教育委員会	個人	桑名市教育委員会	H17.9.26	H17.10.13	埋蔵文化財の発掘調査
625	瀬戸美濃陶器・常滑陶器・土師器・瓦等	整理箱1箱	桑名市大字坂井字言治武(言治武遺跡)	桑名市教育委員会	桑名市	桑名市教育委員会	H17.9.26	H17.10.13	埋蔵文化財の立会調査
626	瀬戸美濃陶器等	整理箱1箱	桑名市大字西別所字新山畑(白山城跡)	桑名市教育委員会		桑名市教育委員会	H17.9.26	H17.10.13	文化財パトロール
627	山茶碗・瀬戸美濃陶器・瓦等	整理箱2箱	桑名市古之丸(桑名城跡)	桑名市教育委員会	桑名市	桑名市教育委員会	H17.9.26	H17.10.13	埋蔵文化財の立会調査
628	土師器	整理箱1箱	桑名市大字志知(六ノ坪遺物散布地隣接地)	桑名市教育委員会	桑名市	桑名市教育委員会	H17.9.26	H17.10.13	埋蔵文化財の立会調査
629	肥前磁器・常滑陶器等	コンテナ バット1箱	桑名市新屋敷(桑名城下町遺跡)	桑名市教育委員会	個人	桑名市教育委員会	H17.9.26	H17.10.13	埋蔵文化財の発掘調査
630	瀬戸美濃陶器・常滑陶器・山茶碗・須恵器・瓦等	整理箱3箱	桑名市立坂町第二(円妙寺墓地)	桑名市教育委員会	民間	桑名市教育委員会	H17.9.26	H17.10.13	文化財パトロール
631	瀬戸美濃陶器等	整理箱2箱	桑名市東方字立坂(西方台地B遺跡隣接地)	桑名市教育委員会	個人	桑名市教育委員会	H17.9.26	H17.10.13	埋蔵文化財の発掘調査
632	山茶碗・土師器等	整理箱1箱	桑名市古之丸(桑名城跡)	桑名市教育委員会	桑名市	桑名市教育委員会	H17.9.26	H17.10.13	文化財パトロール
633	常滑陶器・須恵器・土師器	整理箱1箱	(東浦遺物散布地)	桑名市教育委員会		桑名市教育委員会	H17.9.26	H17.10.13	文化財パトロール
634	瀬戸美濃陶器・常滑陶器・山茶碗・須恵器・土師器等	整理箱1箱	桑名市大字大福寺跡(寺跡遺跡隣接地)	桑名市教育委員会		桑名市教育委員会	H17.9.26	H17.10.13	埋蔵文化財の試掘調査
635	瀬戸美濃陶器・肥前磁器・常滑陶器・山茶碗・土師器・瓦等	整理箱3箱	桑名市大字本願寺町西裏・東鍋屋町(桑名城下町遺跡)	桑名市教育委員会	民間	桑名市教育委員会	H17.9.26	H17.10.13	埋蔵文化財の発掘調査
636	山茶碗・瓦等	整理箱2箱	桑名市伝馬町(桑名城下町遺跡)	桑名市教育委員会	民間	桑名市教育委員会	H17.9.26	H17.10.13	埋蔵文化財の試掘調査
637	常滑陶器	整理箱1箱	桑名市南寺町(桑名城下町遺跡)	桑名市教育委員会	民間	桑名市教育委員会	H17.9.26	H17.10.13	埋蔵文化財の立会調査
638	肥前磁器	整理箱1箱	桑名市内堀(桑名城下町遺跡)	桑名市教育委員会	個人	桑名市教育委員会	H17.9.26	H17.10.13	埋蔵文化財の立会調査
639	陶器・常滑陶器・山茶碗・土師器	整理箱2箱	桑名市大字額田字中新貝(川原遺跡)	桑名市教育委員会	個人	桑名市教育委員会	H17.9.26	H17.10.13	埋蔵文化財の試掘調査
640	瀬戸美濃陶器・常滑陶器・古瀬戸・山茶碗・土師器・瓦・金属製品等	コンテナ バット8箱	桑名市大字大福寺跡(寺跡遺跡)	桑名市教育委員会	桑名市	桑名市教育委員会	H17.9.26	H17.10.13	埋蔵文化財の立会調査
641	山茶碗・土師器等	整理箱6箱	桑名市大字西金井村中(西谷遺跡)	桑名市教育委員会	個人	桑名市教育委員会	H17.9.26	H17.10.13	埋蔵文化財の試掘調査
642	瀬戸美濃陶器・土師器等	整理箱1箱	桑名市大字赤尾字松ヶ坪地内(柳原遺跡)	桑名市教育委員会	桑名市	桑名市教育委員会	H17.9.26	H17.10.13	踏査
643	常滑陶器	整理箱1箱	桑名市三之丸(桑名城跡)	桑名市教育委員会	桑名市	桑名市教育委員会	H17.9.26	H17.10.13	埋蔵文化財の試掘調査
644	磁器・土鍾等	整理箱1箱	桑名市三之丸(桑名城跡)	桑名市教育委員会	個人	桑名市教育委員会	H17.9.26	H17.10.13	埋蔵文化財の発掘調査
645	瀬戸美濃陶器	整理箱3箱	桑名市柳原(桑名城下町遺跡)	桑名市教育委員会	個人	桑名市教育委員会	H17.9.26	H17.10.13	埋蔵文化財の発掘調査
646	瀬戸美濃陶器・肥前磁器等	整理箱1箱	桑名市一色町(桑名城下町遺跡)	桑名市教育委員会	個人	桑名市教育委員会	H17.9.26	H17.10.13	埋蔵文化財の立会調査
647	瀬戸美濃陶器・土師器等	整理箱1箱	桑名市大字太夫字西浦(太夫遺物散布地)	桑名市教育委員会	個人	桑名市教育委員会	H17.9.26	H17.10.13	踏査
648	瀬戸美濃陶器・山茶碗・須恵器・瓦等	コンテナ バット3/4	桑名市大字桑部字中貝戸(桑部西貝戸遺跡)	桑名市教育委員会	個人	桑名市教育委員会	H17.9.26	H17.10.13	埋蔵文化財の立会調査
649	常滑陶器・磁器等	整理箱2箱	桑名市宮通(桑名城下町遺跡)	桑名市教育委員会	個人	桑名市教育委員会	H17.9.26	H17.10.13	埋蔵文化財の立会調査
650	瀬戸美濃陶器等	コンテナ バット1/2	桑名市三崎通(桑名城下町遺跡)	桑名市教育委員会	桑名市三崎通自治会	桑名市教育委員会	H17.9.26	H17.10.13	埋蔵文化財の立会調査
651	陶器等	整理箱1箱	桑名市大字志知字鎮守堂(連敷寺遺跡)	桑名市教育委員会	個人	桑名市教育委員会	H17.9.26	H17.10.13	埋蔵文化財の立会調査
652	陶器・瀬戸美濃磁器・肥前磁器・山茶碗・土師器・金属製品等	コンテナ バット3箱	桑名市外堀(桑名城下町遺跡)	桑名市教育委員会	民間	桑名市教育委員会	H17.9.26	H17.10.13	埋蔵文化財の試掘調査
653	瀬戸美濃陶器・瀬戸美濃磁器・肥前磁器・常滑陶器・山茶碗・須恵器・土師器・瓦・石製品・金属製品等	コンテナ バット152箱	桑名市外堀(桑名城下町遺跡)	桑名市教育委員会	民間	桑名市教育委員会	H17.9.26	H17.10.13	埋蔵文化財の発掘調査
654	山茶碗・土師器・須恵器・瓦・灰釉陶器	コンテナ バット13箱	桑名市大字森忠字正津・大字芳ヶ崎字ハサマ(ハサマ遺跡)	桑名市教育委員会	民間	桑名市教育委員会	H17.9.26	H17.10.13	埋蔵文化財の発掘調査
655	陶器・磁器	整理箱1箱	桑名市内堀(桑名城下町遺跡)	桑名市教育委員会	個人	桑名市教育委員会	H17.9.26	H17.10.13	埋蔵文化財の発掘調査
656	陶器・磁器	整理箱1箱	桑名市元赤須賀(桑名城下町遺跡)	桑名市教育委員会	個人	桑名市教育委員会	H17.9.26	H17.10.13	埋蔵文化財の立会調査
657	瀬戸美濃陶器・肥前磁器・常滑陶器・土師器・瓦・石製品等	コンテナ バット9箱	桑名市一色町(桑名城下町遺跡)	桑名市教育委員会	個人	桑名市教育委員会	H17.9.26	H17.10.13	埋蔵文化財の発掘調査
658	陶器・金属製品	整理箱2箱	桑名市職人町(桑名城下町遺跡)	桑名市教育委員会	個人	桑名市教育委員会	H17.9.26	H17.10.13	文化財パトロール
659	瀬戸美濃陶器・肥前磁器・常滑陶器	コンテナ バット3/4	桑名市元赤須賀(桑名城下町遺跡)	桑名市教育委員会	個人	桑名市教育委員会	H17.9.26	H17.10.13	埋蔵文化財の発掘調査
660	磁器・山茶碗・須恵器等	整理箱7箱	桑名市大字赤尾字松ヶ坪地内(柳原遺跡)	桑名市教育委員会	個人	桑名市教育委員会	H17.9.26	H17.10.13	埋蔵文化財の試掘調査
661	瀬戸美濃陶器・肥前磁器・常滑陶器・山茶碗・土師器等	整理箱1箱	桑名市東野(真改遺跡)	桑名市教育委員会	個人	桑名市教育委員会	H17.9.26	H17.10.13	埋蔵文化財の発掘調査
662	陶器・古瀬戸・山茶碗・瓦等	コンテナ バット1箱	桑名市東野(真改遺跡)	桑名市教育委員会	個人	桑名市教育委員会	H17.9.26	H17.10.13	埋蔵文化財の発掘調査
663	灰釉陶器	コンテナ バット10箱	桑名市大字森忠字笹浦(七和3号窯)	桑名市教育委員会	民間	桑名市教育委員会	H17.9.26	H17.10.13	埋蔵文化財の試掘調査

	物件名	数量	発見の場所 (遺跡名)	発見者	発見した土地の所有者	保管場所	発見年月日	認定日	備考
664	瀬戸美濃陶器・肥前磁器・常滑陶器・山茶碗・土師器・瓦・木製品等	コンテナ バット15箱	桑名市大字本願寺宇西浦、東鍋屋町(桑名城下町遺跡隣接地)	桑名市教育委員会	民間	桑名市教育委員会	H17.9.26	H17.10.13	埋蔵文化財の発掘調査
665	瀬戸美濃陶器・常滑陶器・須恵器・土師器・石製品・金属製品	コンテナ バット3箱	桑名市大字大仲新田字新井水掛(新井水掛遺跡)	桑名市教育委員会	個人	桑名市教育委員会	H17.9.26	H17.10.13	埋蔵文化財の発掘調査
666	陶器	整理箱1箱	桑名市大字森忠字笠坊谷(七和庵寺隣接地)	桑名市教育委員会	個人	桑名市教育委員会	H17.9.26	H17.10.13	踏査
667	山茶碗	整理箱1箱	桑名市大字矢田(矢田城跡)	桑名市教育委員会	桑名市	桑名市教育委員会	H17.9.26	H17.10.13	文化財バテロール
668	須恵器・土師器	コンテナ バット6箱	桑名市大字芳ヶ崎字大辻、森忠字笠坊谷(七和庵寺)	桑名市教育委員会	個人	桑名市教育委員会	H17.9.26	H17.10.13	埋蔵文化財の試掘調査
669	灰釉陶器・須恵器・土師器・縄文土器・石製品等	コンテナ バット13箱	桑名市大字芳ヶ崎字大辻、森忠字笠坊谷(七和庵寺)	桑名市教育委員会	個人	桑名市教育委員会	H17.9.26	H17.10.13	埋蔵文化財の試掘調査
670	瀬戸美濃陶器・瀬戸美濃磁器・肥前磁器・常滑陶器・山茶碗・土師器・石製品等	コンテナ バット1箱	桑名市大字江場地内(江場貝戸遺跡)	桑名市教育委員会	桑名市	桑名市教育委員会	H17.9.26	H17.10.13	埋蔵文化財の発掘調査
671	陶器	整理箱2箱	桑名市大字大福字寺跡(寺跡遺跡)	桑名市教育委員会	個人	桑名市教育委員会	H17.9.26	H17.10.13	埋蔵文化財の発掘調査
672	瓦等	コンテナ バット1箱	桑名市新地	桑名市教育委員会	桑名市	桑名市教育委員会	H17.9.26	H17.10.13	町屋御用水確認調査
673	瀬戸美濃陶器・山茶碗・土師器	コンテナ バット1箱	桑名市大字五反田字東貝戸、北貝戸(五反田貝戸遺跡)	桑名市教育委員会	個人	桑名市教育委員会	H17.9.26	H17.10.13	埋蔵文化財の試掘調査
674	瀬戸美濃陶器・須恵器	整理箱2箱	桑名市大字大仲新田字新井水掛(新井水掛遺跡)	桑名市教育委員会	個人	桑名市教育委員会	H17.9.26	H17.10.13	埋蔵文化財の試掘調査
675	磁器・山茶碗等	整理箱4箱	桑名市大字江場(江場城跡)	桑名市教育委員会	民間	桑名市教育委員会	H17.9.26	H17.10.13	埋蔵文化財の立会調査
676	陶器・山茶碗等	整理箱4箱	桑名市大字大福字寺跡(寺跡遺跡隣接地)	桑名市教育委員会	個人	桑名市教育委員会	H17.9.26	H17.10.13	埋蔵文化財の発掘調査
677	瀬戸美濃陶器・肥前磁器等	整理箱2箱	桑名市内堀桑名城下町遺跡	桑名市教育委員会	個人	桑名市教育委員会	H17.9.26	H17.10.13	埋蔵文化財の発掘調査
678	瀬戸美濃陶器・磁器・常滑陶器	整理箱1箱	桑名市新屋敷(桑名城下町遺跡)	桑名市教育委員会	個人	桑名市教育委員会	H17.9.26	H17.10.13	埋蔵文化財の立会調査
679	瀬戸美濃陶器・伊万里磁器・山茶碗・須恵器・土師器・弥生土器・鉄	コンテナ バット4箱	桑名市大字上野字笠松(笠松遺跡)	桑名市教育委員会	民間	桑名市教育委員会	H17.9.26	H17.10.13	埋蔵文化財の発掘調査
680	瀬戸美濃陶器・瀬戸美濃磁器・肥前磁器・常滑陶器・瓦・石製品・金属製品・木製品等	コンテナ バット2箱	桑名市船馬町(桑名城下町遺跡)	桑名市教育委員会	桑名市	桑名市教育委員会	H17.9.26	H17.10.13	埋蔵文化財の試掘調査
681	瀬戸美濃陶器・肥前磁器・常滑陶器・瓦・石製品・土師器・金属製品・木製品等	コンテナ バット3箱	桑名市外堀(桑名城下町遺跡)	桑名市教育委員会	個人	桑名市教育委員会	H17.9.26	H17.10.13	埋蔵文化財の発掘調査
682	瓦・土師器	コンテナ バット1/2	桑名市矢田磯(桑名城下町遺跡)	桑名市教育委員会	個人	桑名市教育委員会	H17.9.26	H17.10.13	埋蔵文化財の試掘調査
683	瀬戸美濃陶器・伊万里磁器・常滑陶器・土師器・瓦・金属製品等	コンテナ バット4箱	桑名市本町(桑名城下町遺跡)	桑名市教育委員会	個人	桑名市教育委員会	H17.9.26	H17.10.13	埋蔵文化財の発掘調査
684	磁器	整理箱1箱	桑名市三崎通(桑名城下町遺跡)	桑名市教育委員会	個人	桑名市教育委員会	H17.9.26	H17.10.13	埋蔵文化財の立会調査
685	肥前磁器	整理箱2箱	桑名市北魚町(桑名城下町遺跡)	桑名市教育委員会	個人	桑名市教育委員会	H17.9.26	H17.10.13	埋蔵文化財の発掘調査
686	磁器・常滑陶器・瓦	整理箱1箱	桑名市三之丸(桑名城跡)	桑名市教育委員会	個人	桑名市教育委員会	H17.9.26	H17.10.13	埋蔵文化財の発掘調査
687	土師器・埴輪	コンテナ バット75箱	桑名市大字北別所字高塚山(高塚山古墳)	桑名市教育委員会	個人	桑名市教育委員会	H17.9.26	H17.10.13	埋蔵文化財の発掘調査
688	灰釉陶器・常滑陶器・古瀬戸・山茶碗・須恵器・土師器・金属製品等	コンテナ バット3箱	桑名市大字大福字寺跡(寺跡遺跡)	桑名市教育委員会	民間	桑名市教育委員会	H17.9.26	H17.10.13	埋蔵文化財の試掘調査
689	瀬戸美濃陶器・肥前磁器・常滑陶器・土師器等	コンテナ バット61箱	桑名市伊賀町地先(桑名城下町遺跡)	桑名市教育委員会	桑名市	桑名市教育委員会	H17.9.26	H17.10.13	埋蔵文化財の発掘調査
690	石製品・土師器・山茶碗	コンテナ バット1箱	いなべ市北勢町田辺(田辺城址)	いなべ市教育委員会	民間	いなべ市教育委員会	H17.9.28	H17.10.14	埋蔵文化財の発掘調査
691	縄文土器・石製品・弥生土器・土師器・須恵器・山茶碗・灰釉陶器	コンテナ バット120	いなべ市北勢町瀬木(川向遺跡)	いなべ市教育委員会	個人	いなべ市教育委員会	H17.9.28	H17.10.14	埋蔵文化財の発掘調査
692	須恵器・灰釉陶器・土師器・黒色土器・鉄製品・土錘・製塩土器	コンテナ バット30箱	いなべ市員弁町石仏(段遺跡)	いなべ市教育委員会	個人	いなべ市教育委員会	H17.9.28	H17.10.14	埋蔵文化財の発掘調査
693	縄文土器・石製品・弥生土器・須恵器	コンテナ バット20箱	いなべ市員弁町上笠田(北野遺跡)	いなべ市教育委員会	民間	いなべ市教育委員会	H17.9.28	H17.10.14	埋蔵文化財の発掘調査
694	縄文土器・石製品・須恵器	コンテナ バット120	いなべ市員弁町上笠田(北野遺跡第2次)	いなべ市教育委員会	民間	いなべ市教育委員会	H17.9.28	H17.10.14	埋蔵文化財の発掘調査
695	須恵器・ガラス玉	コンテナ バット1箱	いなべ市大安町石博東(下小原古墳群)	いなべ市教育委員会	いなべ市	いなべ市教育委員会	H17.9.28	H17.10.14	埋蔵文化財の発掘調査
696	須恵器・土師器・ガラス玉・金環	コンテナ バット6箱	いなべ市大安町宇賀新田(宇賀新田古墳群)	いなべ市教育委員会	個人	いなべ市教育委員会	H17.9.28	H17.10.14	埋蔵文化財の発掘調査
697	土師器・施釉陶器	コンテナ バット15箱	いなべ市藤原町本郷(白瀬城)	いなべ市教育委員会	民間	いなべ市教育委員会	H17.9.28	H17.10.14	埋蔵文化財の発掘調査
698	土師器・羽釜・灰釉陶器・施釉陶器	コンテナ バット20箱	いなべ市藤原町藤ヶ丘(東中森遺跡)	いなべ市教育委員会	民間	いなべ市教育委員会	H17.9.28	H17.10.14	埋蔵文化財の発掘調査
699	土師器・灰釉陶器・山茶碗・瀬戸美濃・常滑焼・古銭・金工品	コンテナ バット1箱	桑名市多度町下野代字一丁物(下野代遺跡)	桑名市教育委員会	民間	桑名市教育委員会	H17.9.26	H17.10.14	
700	山茶碗	コンテナ バット1箱	桑名市多度町小山字尾津平(天王平遺跡)	桑名市教育委員会	民間	桑名市教育委員会	H17.9.26	H17.10.14	
701	土師器・須恵器・常滑焼	コンテナ バット2箱	桑名市多度町柚井字関東(関東遺跡)	桑名市教育委員会	民間	桑名市教育委員会	H17.9.26	H17.10.14	
702	常滑焼	コンテナ バット1箱	桑名市多度町柚井字一ノ谷(一ノ谷A遺跡)	桑名市教育委員会	桑名市	桑名市教育委員会	H17.9.26	H17.10.14	
703	灰釉陶器・瀬戸美濃・須恵器	コンテナ バット1箱	桑名市多度町柚井字関東(関東遺跡)	桑名市教育委員会	桑名市	桑名市教育委員会	H17.9.26	H17.10.14	
704	山茶碗	コンテナ バット1箱	桑名市多度町柚井字関東(宇賀C遺跡)	桑名市教育委員会	桑名市	桑名市教育委員会	H17.9.26	H17.10.14	
705	土師器・須恵器・山茶碗・常滑焼・瀬戸美濃陶器	コンテナ バット1箱	桑名市多度町小山字天王平(天王平遺跡)	桑名市教育委員会	桑名市	桑名市教育委員会	H17.9.26	H17.10.14	
706	須恵器・瓦	コンテナ バット1箱	桑名市多度町下野代(北小山庭寺)	桑名市教育委員会	桑名市	桑名市教育委員会	H17.9.26	H17.10.14	
707	土師器・須恵器・灰釉陶器・山茶碗・白磁・常滑焼・瀬戸美濃陶器	コンテナ バット1箱	桑名市多度町下野代(下ノ代遺跡)	桑名市教育委員会	桑名市	桑名市教育委員会	H17.9.26	H17.10.14	
708	土師器・須恵器・山茶碗・白磁瀬戸美濃陶器	コンテナ バット2箱	桑名市多度町柚井字宇賀(宇賀A遺跡)	桑名市教育委員会	民間	桑名市教育委員会	H17.9.26	H17.10.14	
709	土師器	コンテナ バット1箱	桑名市多度町小山字尾津平(天王平遺跡)	桑名市教育委員会	個人	桑名市教育委員会	H17.9.26	H17.10.14	
710	土師器	コンテナ バット1箱	桑名市多度町小山字天王平(天王平遺跡)	桑名市教育委員会	桑名市	桑名市教育委員会	H17.9.26	H17.10.14	



	物件名	数量	発見の場所 (遺跡名)	発見者	発見した土地の所 有者	保管場所	発見年月日	認定日	備考
711	土師器	コンテナ バット1箱	桑名市多度町小山宇天王平 (天王平遺跡)	桑名市教育 委員会	個人	桑名市教育委員会	H17.9.26	H17.10.14	
712	弥生土器・土師器・須恵器・中世陶器	コンテナ バット6箱	四日市市大矢知町字久留倍 (久留倍遺跡)	四日市市教育 委員会	国土交通省	四日市市教育委員 会	H17.9.30	H17.10.24	埋蔵文化財 の確認調査
713	磁器・土師器・灰釉陶器・山茶碗・須恵 器・近世陶器・土師	コンテナ バット3箱	四日市市石塚町(北中寺遺 跡)	四日市市教育 委員会	個人	四日市市教育委員 会	H17.10.6	H17.11.14	埋蔵文化財 の試掘調査
714	土師器・須恵器・磁器	整理箱1箱	鈴鹿市郡山町字野口(郡山 野遺跡)	鈴鹿市	個人	鈴鹿市考古博物館	H17.10.19	H17.12.7	
715	土師器・須恵器・陶器・瓦	整理箱8箱	鈴鹿市郡山町字野口(西川 遺跡)	鈴鹿市	個人	鈴鹿市考古博物館	H17.10.19	H17.12.7	
716	土師器・須恵器・埴輪・磁器・山茶碗 輸入陶磁器	整理箱3箱	四日市市日永西(古里遺跡)	四日市市教育 委員会	個人	四日市市教育委員 会	H17.11.7	H17.12.7	
717	土師器・須恵器	整理箱3箱	鈴鹿市高岡町字寺山(寺山 遺跡)	鈴鹿市	個人	鈴鹿市考古博物館	H17.11.25	H17.12.19	
718	土師器・須恵器・丸瓦・平瓦・軒丸瓦・ 軒平瓦・埴・刻印瓦・鬼瓦・山皿・ 近世陶器	整理箱15 箱	鈴鹿市国分町字堂跡(伊勢 国分寺跡)	鈴鹿市	鈴鹿市	鈴鹿市考古博物館	H17.12.1	H17.12.19	
719	土師器・瓦	整理箱3箱	鈴鹿市広瀬町字丸内(長者 屋敷遺跡)	鈴鹿市	個人	鈴鹿市考古博物館	H17.11.22	H17.12.19	
720	近世瓦・近世陶磁器等	コンテナ バット12箱	亀山市本丸町(亀山城跡)	亀山市教育 委員会	亀山市	亀山市教育委員会	H17.11.30	H17.12.26	
721	須恵器・土師器・装身具・馬具・武器・ 刀装具等	コンテナ バット24箱	一志郡一志町小山・八太(ヒ ジリ谷・薬師谷古墳群)	一志町教育 委員会	民間	一志町教育委員 会	H17.12.8	H17.12.26	
722	縄文土器・須恵器・土師器・山茶碗・陶 器・石器・瓦器・瓦	コンテナ バット15箱	津市安濃町大字運部字ゆふ け(ゆふけ遺跡)	津市教育委員 会	津市	津市教育委員 会	H17.12.27	H18.1.24	
723	土師器・須恵器・陶器・瓦・銅製品	コンテナ バット2箱	津市安濃町今徳(今徳城跡)	津市教育委員 会	個人	津市教育委員 会	H17.12.28	H18.1.24	
724	土師器	整理箱2箱	鈴鹿市国分町中尾山(中 尾山遺跡)	鈴鹿市	個人	鈴鹿市考古博物館	H18.1.11	H18.2.6	
725	弥生土器・土師器・須恵器・瓦・山茶 碗・近世陶器	コンテナ バット8箱	鈴鹿市国分町字境谷(境谷 遺跡)	鈴鹿市	個人	鈴鹿市考古博物館	H18.1.11	H18.2.6	
726	近世陶磁器・窯道具・窯壁・レンガ等	コンテナ バット342	朝日町大字小向字名谷(正 治寺跡・名谷A遺跡)	朝日町教育 委員会	朝日町小向地区丘陵地 土地区画整理組合	朝日町教育委員会	H17.10.9	H18.1.24	
727	須恵器・土師器・弥生土器・鉄鏃・ 鉄刀子	コンテナ バット14箱	鈴鹿市上野町字東谷山(南 山6号墳・南山遺跡)	鈴鹿市	鈴鹿市	鈴鹿市考古博物館	H17.9.26	H18.2.14	
728	弥生土器・石器・銅鐸形土製品・銅鐸	コンテナ バット62箱	鈴鹿市上野町字一反通(一 反通遺跡)	鈴鹿市	鈴鹿市	鈴鹿市考古博物館	H17.9.26	H18.2.14	
729	須恵器・土師器・山茶碗	コンテナ バット2箱	鈴鹿市木田町字南畑田(蛸 田遺跡)	鈴鹿市	個人	鈴鹿市考古博物館	H17.9.26	H18.2.14	
730	弥生土器・土師器・山茶碗・砥石	コンテナ バット16箱	鈴鹿市津賀町字五反田(津 賀平遺跡)	鈴鹿市	個人	鈴鹿市考古博物館	H17.9.26	H18.2.14	
731	須恵器・土師器・鉄鏃・鉄刀子・陶 製紡錘車・円筒埴輪	コンテナ バット12箱	鈴鹿市国府町字保子里・井 口(保子里遺跡・古墳群)	鈴鹿市	個人	鈴鹿市考古博物館	H17.9.26	H18.2.14	
732	弥生土器・管玉・石器	コンテナ バット73箱	鈴鹿市国分町中尾山(中 尾山遺跡)	鈴鹿市	鈴鹿市	鈴鹿市考古博物館	H17.9.26	H18.2.14	
733	須恵器・円筒埴輪・石器	コンテナ バット12箱	鈴鹿市国府町字梅田(梅田 古墳)	鈴鹿市	民間	鈴鹿市考古博物館	H17.9.26	H18.2.14	
734	円筒埴輪・形象埴輪・土師器	コンテナ バット4箱	鈴鹿市御園町字石塚(石塚 窯跡)	鈴鹿市	三重県	鈴鹿市考古博物館	H17.9.26	H18.2.14	
735	土師器	コンテナ バット1箱	鈴鹿市加佐登町字大谷(小 谷遺跡)	鈴鹿市	鈴鹿市	鈴鹿市考古博物館	H17.9.26	H18.2.14	
736	弥生土器・須恵器・土師器・灰釉陶 器・山茶碗・緑釉陶器・土馬・石器	コンテナ バット12箱	鈴鹿市岡田町字吉原(岡田 遺跡)	鈴鹿市	鈴鹿市	鈴鹿市考古博物館	H17.9.26	H18.2.14	
737	弥生土器・刀須・銅銭・人骨	コンテナ バット7箱	鈴鹿市高岡町字西ノ岡(西 ノ岡B遺跡)	鈴鹿市	鈴鹿市	鈴鹿市考古博物館	H17.9.26	H18.2.14	
738	弥生土器・石器・軒丸瓦・須恵器・土 師器	コンテナ バット7箱	鈴鹿市高岡町字寺山(寺山 遺跡)	鈴鹿市	鈴鹿市	鈴鹿市考古博物館	H17.9.26	H18.2.14	
739	弥生土器・石器・須恵器・土師器・円 筒埴輪	コンテナ バット25箱	鈴鹿市高岡町字寺山(寺山 遺跡)	鈴鹿市	鈴鹿市水道局	鈴鹿市考古博物館	H17.9.26	H18.2.14	
740	鉄刀・鉄剣・鉄斧・円筒埴輪・須恵 器・灰釉陶器	コンテナ バット18箱	鈴鹿市高岡町字寺山(寺山 7号墳)	鈴鹿市	鈴鹿市	鈴鹿市考古博物館	H17.9.26	H18.2.14	
741	弥生土器・石器・須恵器・土師器	コンテナ バット55箱	鈴鹿市高岡町字扇広(扇広 遺跡)	鈴鹿市	個人	鈴鹿市考古博物館	H17.9.26	H18.2.14	
742	弥生土器・須恵器・土師器・灰釉陶 器・山茶碗・緑釉陶器・土馬・石器	コンテナ バット8箱	鈴鹿市岡田町字吉原(岡田 遺跡)	鈴鹿市	鈴鹿市	鈴鹿市考古博物館	H17.9.26	H18.2.14	
743	弥生土器・須恵器・土師器・灰釉陶 器・山茶碗	コンテナ バット43箱	鈴鹿市徳田町字高井(高井 B遺跡)	鈴鹿市	山城地区土地区画 整理組合	鈴鹿市考古博物館	H17.9.26	H18.2.14	
744	弥生土器・石器・須恵器・土師器	コンテナ バット18箱	鈴鹿市国分町字石亀谷(沖 ノ坂遺跡)	鈴鹿市	個人	鈴鹿市考古博物館	H17.9.26	H18.2.14	
745	須恵器・土師器・砥石	コンテナ バット7箱	鈴鹿市高岡町字寺山(寺山 遺跡)	鈴鹿市	鈴鹿市水道局	鈴鹿市考古博物館	H17.9.26	H18.2.14	
746	弥生土器	コンテナ バット2箱	鈴鹿市稲生町字稲生山(南 谷遺跡)	鈴鹿市	民間	鈴鹿市考古博物館	H17.9.26	H18.2.14	
747	山茶碗・土師器	コンテナ バット1箱	鈴鹿市国府町字西木曾田・ 高野(伊勢国府推定地)	鈴鹿市	民間	鈴鹿市考古博物館	H17.9.26	H18.2.14	
748	須恵器・土師器・山茶碗	コンテナ バット2箱	鈴鹿市郡山町字塚腰(塚腰 遺跡)	鈴鹿市	鈴鹿市	鈴鹿市考古博物館	H17.9.26	H18.2.14	
749	弥生土器・須恵器・土師器・節季・山 茶碗	コンテナ バット3箱	鈴鹿市北玉垣町字北ノ添 (北ノ添遺跡)	鈴鹿市	民間	鈴鹿市考古博物館	H17.9.26	H18.2.14	
750	土師器	コンテナ バット1箱	鈴鹿市西庄内町字高畑(南 畑遺跡)	鈴鹿市	三重県	鈴鹿市考古博物館	H17.9.26	H18.2.14	
751	縄文土器・節季・弥生土器・須恵器・ 土師器・灰釉陶器・緑釉陶器・山茶 碗・銃弾・銅銭	コンテナ バット54箱	鈴鹿市中箕田町上月(上箕 田遺跡)	鈴鹿市	鈴鹿市	鈴鹿市考古博物館	H17.9.26	H18.2.14	
752	須恵器・円筒埴輪・形象埴輪	コンテナ バット11箱	鈴鹿市石薬師町(丸山古墳 群)	鈴鹿市	鈴鹿市	鈴鹿市考古博物館	H17.9.26	H18.2.14	
753	土師器・縄文土器	コンテナ バット1箱	鈴鹿市国府町字西ノ野(西 ノ野遺跡)	鈴鹿市	個人	鈴鹿市考古博物館	H17.9.26	H18.2.14	
754	須恵器・土師器	コンテナ バット7箱	鈴鹿市高岡町字塚原・寺山 (塚原古墳群・寺山遺跡)	鈴鹿市	鈴鹿市	鈴鹿市考古博物館	H17.9.26	H18.2.14	
755	弥生土器・須恵器・土師器・緑釉陶 器・灰釉陶器・山茶碗・勾玉・近世陶 器	コンテナ バット101 箱 ダン ボール箱9	鈴鹿市十宮四丁目(神戸中 学校遺跡)	鈴鹿市	鈴鹿市	鈴鹿市考古博物館	H17.9.26	H18.2.14	
756	須恵器・土師器・円筒埴輪・形象埴 輪・円面碗・鉄製線先・石器・縄文土 器	コンテナ バット301 箱 ダン ボール箱12	鈴鹿市郡山町字西高山(寺 谷古墳群)	鈴鹿市	三重大学	鈴鹿市考古博物館	H17.9.26	H18.2.14	

	物件名	数量	発見の場所 (遺跡名)	発見者	発見した土地の所 有者	保管場所	発見年月日	認定日	備考
757	弥生土器・鉄刀	コンテナ バット1箱	鈴鹿市西富田町字矢部(矢 下3号墳)	鈴鹿市	鈴鹿市	鈴鹿市考古博物館	H17.9.26	H18.2.14	
758	須恵器・円筒埴輪	コンテナ バット1箱	鈴鹿市国府町字西ノ野(西 ノ野遺跡)	鈴鹿市	個人	鈴鹿市考古博物館	H17.9.26	H18.2.14	
759	須恵器・陶棺	コンテナ バット48箱	鈴鹿市郡山町字西高山(徳 居33・34号竈)	鈴鹿市	民間	鈴鹿市考古博物館	H17.9.26	H18.2.14	
760	須恵器・土師器・埴輪・軒丸瓦・瓦 類・山茶碗	コンテナ バット6箱	鈴鹿市八野町字北川原(八 野遺跡)	鈴鹿市	民間	鈴鹿市考古博物館	H17.9.26	H18.2.14	
761	須恵器・平瓦・丸瓦	コンテナ バット1箱	鈴鹿市岸岡町字大口野・石 塚(天王屋敷遺跡・大口野 遺跡)	鈴鹿市	個人	鈴鹿市考古博物館	H17.9.26	H18.2.14	
762	須恵器・弥生土器・円筒埴輪・土師器	コンテナ バット1箱	鈴鹿市岸岡町字見当山(岸 岡山古墳群)	鈴鹿市	鈴鹿市	鈴鹿市考古博物館	H17.9.26	H18.2.14	
763	須恵器・土師器・弥生土器・常滑焼・ 近世陶器	コンテナ バット1箱	鈴鹿市須賀(須賀遺跡)	鈴鹿市	民間	鈴鹿市考古博物館	H17.9.26	H18.2.14	
764	二彩小壺	整理箱1箱	鈴鹿市須賀(須賀遺跡)	鈴鹿市	個人	鈴鹿市考古博物館	H17.9.26	H18.2.14	
765	近世陶器・銅銭(寛永通宝)等	コンテナ バット2箱	津市白山町大字城立(中山 下経塚)	津市教育委 員会	個人	津市教育委員会	H17.12.22	H18.2.14	
766	土製模造品・小銅鐸等	コンテナ バット420	松阪市下村町字草山・久保 町字草山	松阪市教育 委員会	民間	松阪市教育委員会	H18.2.1	H18.2.24	
767	円筒埴輪・朝顔形埴輪	4点	松阪市上川町字五良谷(高 田2号墳)	松阪市教育 委員会	個人	松阪市教育委員会	H18.2.1	H18.2.24	
768	縄文土器・弥生土器・土師器・須恵 器・灰釉陶器・緑釉陶器・山茶碗・山 皿・石斧	コンテナ バット3箱	鈴鹿市平田本町(平田遺 跡)	鈴鹿市	個人	鈴鹿市考古博物館	H18.2.3	H18.2.24	
769	弥生土器・土師器・須恵器・山茶碗・ 山皿・瓦・古瀬戸・近世瓦	コンテナ バット1箱	鈴鹿市平田本町(平田遺 跡)	鈴鹿市	個人	鈴鹿市考古博物館	H18.2.3	H18.2.27	
770	縄文土器・弥生土器・土師器・須恵 器・灰釉陶器・山茶碗・常滑焼・瓦・ 鉄滓・鉄製品	コンテナ バット8箱	鈴鹿市平田本町(平田遺 跡)	鈴鹿市	個人	鈴鹿市考古博物館	H18.2.3	H18.2.27	
771	土師器・須恵器・常滑焼・陶器・磁器・ 山茶碗・枝瓦・灯明皿・天目茶碗	整理箱1箱	鈴鹿市白子町(白子深田遺 跡)	鈴鹿市	鈴鹿市白江土地 区画整理組合	鈴鹿市考古博物館	H18.2.14	H18.2.28	
772	古式土師器・山茶碗等	コンテナ バット125	松阪市嬉野新屋庄町(赤部 遺跡)	松阪市教育 委員会	国土交通省	松阪市教育委員会	H17.12.23	H18.3.3	
773	土師器・須恵器・白磁・瓦	コンテナ バット2箱	鈴鹿市平田本町(平田遺 跡)	鈴鹿市	個人	鈴鹿市考古博物館	H18.3.6	H18.3.22	
774	弥生土器・土師器・須恵器・灰釉陶 器・緑釉陶器・瓦・山茶碗・山皿・古瀬 戸・常滑焼・信楽焼・近世陶器・近世 瓦・石鏃・砥石・紡錘車・刀子・ガラ ス玉・玳瑁製横櫛・鉄滓	コンテナ バット87箱	鈴鹿市平田本町・弓削(平 田遺跡)	鈴鹿市	民間	鈴鹿市考古博物館	H18.2.27	H18.3.22	
775	縄文土器・弥生土器・須恵器・埴輪	コンテナ バット1箱	鈴鹿市国府町(保子里1号 墳)	鈴鹿市	民間	鈴鹿市考古博物館	H18.3.8	H18.3.31	
776	弥生土器・土師器・須恵器・瓦・近世 陶器・石鏃	コンテナ バット4箱	鈴鹿市高岡町字寺山(寺山 遺跡)	鈴鹿市	個人	鈴鹿市考古博物館	H18.3.22	H18.3.31	

(6) 出土文化財の譲与

No.	申請日	申請者	物件名	数量	発見場所	遺跡名	発見日	保管場所
1	H17.4.28	明和町	弥生土器(壺、高杯)	整理箱1箱	多気郡明和町大字金剛坂	川原口遺跡	H15.2.10	明和町
2	H17.4.28	明和町	弥生土器(壺、高杯)、土師器(甕)ほか	整理箱2箱	多気郡明和町大字金剛坂	川原口遺跡・寺垣内遺跡	H15.2.10	明和町
3	H17.4.28	明和町	土師器、須恵器ほか	整理箱1箱	多気郡明和町大字金剛坂	川原口遺跡	H15.2.10	明和町
4	H17.4.28	明和町	土師器(杯、鍋、壺)、山茶碗ほか	整理箱1箱	多気郡明和町大字金剛坂	神殿遺跡	H15.2.10	明和町
5	H17.5.19	鈴鹿市	土師器、須恵器、山茶碗、瓦	整理箱2箱	鈴鹿市平田本町1丁目	平田遺跡・平田城跡	H15.5.14	鈴鹿市考古博物館
6	H17.5.19	鈴鹿市	瓦、土師器、須恵器、山茶碗	整理箱2箱	鈴鹿市平田本町1丁目	平田遺跡・平田城跡	H15.12.16	鈴鹿市考古博物館
7	H17.5.19	鈴鹿市	土師器	整理箱1箱	鈴鹿市弓削1丁目	岡田遺跡	H15.12.16	鈴鹿市考古博物館
8	H17.5.19	鈴鹿市	瓦、土師器、須恵器	整理箱1箱	鈴鹿市岸岡町字石塚	天王屋敷遺跡	H15.11.21	鈴鹿市考古博物館
9	H17.5.19	鈴鹿市	瓦	整理箱1箱	鈴鹿市岸岡町字石塚	天王屋敷遺跡	H15.12.16	鈴鹿市考古博物館
10	H17.5.19	鈴鹿市	陶器	整理箱1箱	鈴鹿市白子1丁目	白子代官所跡	H16.1.27	鈴鹿市考古博物館
11	H17.5.19	鈴鹿市	土師器	紙箱2箱	鈴鹿市竹野一丁目	竹野一丁目遺跡	H16.9.14	鈴鹿市考古博物館
12	H17.5.19	鈴鹿市	弥生土器	整理箱1箱	鈴鹿市須賀1丁目	須賀遺跡	H16.9.27	鈴鹿市考古博物館
13	H17.5.19	鈴鹿市	土師器、瓦、山茶碗、天目茶碗、近世瓦、近世陶器	整理箱4箱	鈴鹿市平田本町1丁目	平田遺跡	H16.10.18	鈴鹿市考古博物館
14	H17.5.19	鈴鹿市	土師器、山茶碗、天目茶碗、近世陶器	整理箱1箱	鈴鹿市平田本町1丁目	平田遺跡	H16.10.18	鈴鹿市考古博物館
15	H17.5.16	白山町教育委員会	土師器等	整理箱2箱	一志郡白山町大字川口	大角遺跡隣接地(関/宮遺跡)	H14.9.3	白山町郷土資料館
16	H17.5.19	鈴鹿市	土師器	紙箱3箱	鈴鹿市下箕田2丁目		H15.4.7	鈴鹿市考古博物館
17	H17.5.19	鈴鹿市	土師器	紙箱3箱	鈴鹿市上野町字貝戸部	貝戸部遺跡他	H15.4.7	鈴鹿市考古博物館
18	H17.5.19	鈴鹿市	土師器	紙箱2箱	鈴鹿市神戸7丁目	神戸中学校遺跡	H15.4.7	鈴鹿市考古博物館
19	H17.5.19	鈴鹿市	土師器、須恵器	紙箱2箱	鈴鹿市郡山町字土六	西川遺跡	H15.4.7	鈴鹿市考古博物館
20	H17.5.19	鈴鹿市	土師器、須恵器、山茶碗	整理箱1箱	鈴鹿市須賀1丁目	須賀遺跡	H15.4.7	鈴鹿市考古博物館
21	H17.5.19	鈴鹿市	土師器、山茶碗	紙箱1箱	鈴鹿市土師町字北山の腰	土師南方遺跡	H15.4.7	鈴鹿市考古博物館
22	H17.5.19	鈴鹿市	須恵器、常滑焼	紙箱2箱	鈴鹿市高岡町字寺山	寺山遺跡	H15.4.7	鈴鹿市考古博物館
23	H17.5.19	鈴鹿市	平瓦、丸瓦、土師器、須恵器	整理箱5箱	鈴鹿市広瀬町字西野	長者屋敷遺跡	H14.11.29	鈴鹿市考古博物館
24	H17.5.19	鈴鹿市	土師器、山茶碗	紙箱1箱	鈴鹿市飯野寺家町		H15.4.7	鈴鹿市考古博物館
25	H17.5.19	鈴鹿市	土師器、須恵器	紙箱1箱	鈴鹿市上箕田町字紙園田	上箕田遺跡	H15.4.7	鈴鹿市考古博物館
26	H17.5.19	鈴鹿市	土師器	紙箱1箱	鈴鹿市高岡町字西ノ岡	西ノ岡A遺跡	H15.4.7	鈴鹿市考古博物館
27	H17.5.19	鈴鹿市	土師器、須恵器	紙箱2箱	鈴鹿市郡山町野口	西川遺跡	H15.4.7	鈴鹿市考古博物館
28	H17.5.19	鈴鹿市	近世土器	紙箱2箱	鈴鹿市西条1丁目		H15.4.10	鈴鹿市考古博物館
29	H17.6.3	美杉村教育委員会	土師器、陶器	整理箱31箱	一志郡美杉村奥津市場	西ノ手遺跡	H10.8.22	美杉村教育委員会
30	H17.6.3	美杉村教育委員会	土師器、陶器等	整理箱8箱	一志郡美杉村上多気馬場	多気北畠氏遺跡馬場地区	H12.11.14	美杉村教育委員会
31	H17.6.3	美杉村教育委員会	土師器、陶器等	整理箱70箱	一志郡美杉村下多気上村	多気北畠氏遺跡小田地区	H14.10.26	美杉村教育委員会
32	H17.6.3	美杉村教育委員会	土師器、陶器等	整理箱5箱	一志郡美杉村下多気上村	多気北畠氏遺跡小田地区	H14.10.26	美杉村教育委員会
33	H17.6.3	美杉村教育委員会	土師器、陶器等	整理箱33箱	一志郡美杉村下多気上村	多気北畠氏遺跡世古地区	H14.10.26	美杉村教育委員会
34	H17.6.3	美杉村教育委員会	土師器、陶器等	整理箱3箱	一志郡美杉村下多気上村	多気北畠氏遺跡六田地区	H14.10.26	美杉村教育委員会
35	H17.6.3	美杉村教育委員会	土師器、陶器等	整理箱1箱	一志郡美杉村上多気馬場	多気北畠氏遺跡慈恩院跡	H13.4.24	美杉村教育委員会
36	H17.6.3	美杉村教育委員会	土師器、陶器等	整理箱5箱	一志郡美杉村八知倉	倉元遺跡	H14.2.7	美杉村教育委員会
37	H17.6.3	美杉村教育委員会	土師器、陶器等	整理箱40箱	一志郡美杉村下多気六田	多気北畠氏遺跡六田館跡	H14.3.29	美杉村教育委員会
38	H17.6.3	美杉村教育委員会	土師器、陶器等	整理箱35箱	一志郡美杉村上多気馬場	多気北畠氏遺跡北畠氏館跡	H11.3.31	美杉村教育委員会
39	H17.6.3	美杉村教育委員会	土師器、陶器等	整理箱79箱	一志郡美杉村上多気馬場	多気北畠氏遺跡北畠氏館跡	H15.3.31	美杉村教育委員会
40	H17.6.3	美杉村教育委員会	陶器	整理箱1箱	一志郡美杉村下之川宇ツツロ	伝塚原伝屋敷跡	H16.1.9	美杉村教育委員会
41	H17.6.3	美杉村教育委員会	土師器、陶器等	整理箱19箱	一志郡美杉村下多気六田	多気北畠氏遺跡六田館跡	H16.2.12	美杉村教育委員会
42	H17.6.3	美杉村教育委員会	土師器、陶器等	整理箱190箱	一志郡美杉村上多気馬場	多気北畠氏遺跡北畠氏館跡	H15.3.31	美杉村教育委員会
43	H17.6.3	美杉村教育委員会	土師器、陶器等	整理箱4箱	一志郡美杉村下多気上村	多気北畠氏遺跡小田地区	H15.10.27	美杉村教育委員会
44	H17.6.3	美杉村教育委員会	土師器、陶器等	整理箱7箱	一志郡美杉村下多気上村	多気北畠氏遺跡小田地区	H15.2.7	美杉村教育委員会
45	H17.6.1	鈴鹿市	土師器、須恵器、灰釉陶器・山茶碗・常滑焼・砥石・椀石・水晶片・墓石・井戸欄木材	整理箱32箱	鈴鹿市岸岡町	天王遺跡	H14.11.13	鈴鹿市考古博物館
46	H17.6.1	鈴鹿市	縄文土器	整理箱1箱	鈴鹿市広瀬町字矢下	長者屋敷遺跡	H15.3.25	鈴鹿市考古博物館
47	H17.6.1	鈴鹿市	青磁・山茶碗・山皿・近世陶器・瓦水通宝	整理箱4箱	鈴鹿市西富田町字東起	長者屋敷遺跡	H15.3.25	鈴鹿市考古博物館
48	H17.6.1	鈴鹿市	縄文土器	整理箱8箱	鈴鹿市西富田町字東起	長者屋敷遺跡	H15.3.25	鈴鹿市考古博物館
49	H17.6.1	鈴鹿市	弥生土器・近世陶器	整理箱2箱	鈴鹿市西富田町字矢卸	長者屋敷遺跡	H15.3.25	鈴鹿市考古博物館
50	H17.6.1	鈴鹿市	土師器・須恵器・土師皿	整理箱8箱	鈴鹿市西富田町字矢卸	長者屋敷遺跡	H15.3.25	鈴鹿市考古博物館
51	H17.6.1	鈴鹿市	弥生土器	整理箱6箱	鈴鹿市西富田町字東起	長者屋敷遺跡	H15.3.25	鈴鹿市考古博物館
52	H17.6.1	鈴鹿市	土師器	整理箱1箱	鈴鹿市西富田町字東起	長者屋敷遺跡	H15.3.25	鈴鹿市考古博物館
53	H17.6.1	鈴鹿市	青磁・近世陶器	整理箱1箱	鈴鹿市西富田町字東起	長者屋敷遺跡	H15.3.25	鈴鹿市考古博物館
54	H17.6.1	鈴鹿市	土師器、須恵器	整理箱9箱	鈴鹿市広瀬町字矢下	長者屋敷遺跡	H15.3.25	鈴鹿市考古博物館
55	H17.6.1	鈴鹿市	近世瓦	整理箱1箱	鈴鹿市広瀬町字矢下	長者屋敷遺跡	H15.3.25	鈴鹿市考古博物館
56	H17.6.1	鈴鹿市	近世陶器・近世瓦	整理箱3箱	鈴鹿市広瀬町字矢下	長者屋敷遺跡	H15.3.25	鈴鹿市考古博物館
57	H17.6.6	津市教育委員会	土器、石器	整理箱14箱	津市雲出島貫町南藤木	雲出島貫遺跡	H12.12.20	津市埋蔵文化財センター
58	H17.7.14	鈴鹿市	土師器、須恵器・山茶碗	整理箱2箱	鈴鹿市国府町字長之城	国府城跡	H16.12.6	鈴鹿市考古博物館
59	H17.9.30	芸濃町教育委員会	土師器(皿、鍋、羽釜)、山茶碗、綾釉陶器、陶器片(甕、播鉢)、鉄製品、石器(矢鏃)、石臼、砥石、五輪塔ほか	整理箱20箱	安芸郡芸濃町大字多門	北奥遺跡	H14.7.1~ H14.10.10	芸濃町総合文化センター
60	H17.10.19	鈴鹿市	土師器、須恵器・丸瓦・平瓦・軒丸瓦・軒平瓦・セン・刻印瓦・灰釉陶器・山茶碗・近世陶器	整理箱66箱 上袋袋121袋	鈴鹿市国分町字堂跡	国史跡伊勢国分寺跡	H17.2.25	鈴鹿市考古博物館
61	H17.10.20	朝日町教育委員会	近世陶器・レンガ等	整理箱63箱	三重郡朝日町大字小向字名谷	名谷A・B遺跡	H17.3.11	朝日町歴史博物館
62	H17.10.28	鈴鹿市	土師器	整理箱1箱	鈴鹿市国分町字野田	国分北遺跡	H17.4.7	鈴鹿市考古博物館
63	H17.10.28	鈴鹿市	土師器、須恵器	整理箱1箱	鈴鹿市加佐登一丁目	加佐登遺跡	H17.4.7	鈴鹿市考古博物館
64	H17.10.28	鈴鹿市	土師器、須恵器	整理箱1箱	鈴鹿市郡山町字野口	西川遺跡	H17.4.7	鈴鹿市考古博物館
65	H17.10.28	鈴鹿市	土師器、埴輪	整理箱1箱	鈴鹿市石薬師町字北松塚	白鳥塚1号墳	H17.2.10	鈴鹿市考古博物館
66	H17.11.25	四日市市教育委員会	土師器、須恵器、金属製品(鉄鏃)	整理箱1箱	四日市市下海老町字大池ノ上1、西坂部町字足洗	御池古墳群	H16.5.8	文化財整理作業所
67	H17.11.25	四日市市教育委員会	土師器、陶器、木製品、動物遺体、	整理箱8箱	四日市市茂福	茂福城跡	H16.8.19	文化財整理作業所
68	H17.11.25	四日市市教育委員会	土師器、山茶碗、輸入陶磁器等	整理箱1箱	四日市市南いんが町	大膳寺跡	H16.11.5	文化財整理作業所
69	H17.11.25	四日市市教育委員会	弥生土器	整理箱1箱	四日市市大矢知町字雲天	雲天遺跡	H16.11.4	文化財整理作業所
70	H17.11.25	四日市市教育委員会	土師器、須恵器、陶器、磁器、金属製品、木製品	整理箱5箱	四日市市城東町、城西町地内	赤堀遺跡	H16.12.15	文化財整理作業所
71	H17.11.25	四日市市教育委員会	須恵器、土師器、陶器、石鏃、石製品等	整理箱27箱	四日市市大矢知町字久留信	久留信遺跡	H17.4.18	文化財整理作業所
72	H17.12.5	鈴鹿市	近世陶器	整理箱2箱	鈴鹿市南若松町	原永遺跡	H17.4.7	鈴鹿市考古博物館
73	H17.12.5	鈴鹿市	近世陶器	整理箱2箱	鈴鹿市上野町字貝戸部	貝戸部遺跡	H17.5.17	鈴鹿市考古博物館
74	H17.12.6	鈴鹿市	土師器、須恵器	整理箱2箱	鈴鹿市矢橋三丁目	須賀遺跡	H17.5.17	鈴鹿市考古博物館

No.	申請日	申請者	物件名	数量	発見場所	遺跡名	発見日	保管場所
75	H17.12.6	鈴鹿市	弥生土器・土師器・須恵器・山茶碗・山皿・青磁・白磁・灰釉陶器・常滑焼・古銭・近世陶器・埴輪・瓦・鉄斧・刀子・砥石・円面硯	整理箱16箱	鈴鹿市神戸八丁目	萱町遺跡	H17.5.20	鈴鹿市考古博物館
76	H17.12.6	鈴鹿市	弥生土器	整理箱1箱	鈴鹿市国府町	梅田遺跡	H17.5.16	鈴鹿市考古博物館
77	H17.12.9	桑名市教育委員会	埴輪、須恵器	整理箱1箱	桑名市多度町柚井字長尾	長尾2号墳	H17.5.9	桑名市郷土館
78	H17.12.9	桑名市教育委員会	灰釉陶器、山茶碗、古瀬戸、瀬戸美濃陶器	整理箱2箱	桑名市多度町宇受石	愛宕中世墓群	H17.5.9	桑名市郷土館
79	H17.12.9	桑名市教育委員会	瀬戸美濃陶器	整理箱1箱	桑名市多度町柚井字西城	柚井城跡	H17.5.9	桑名市郷土館
80	H17.12.9	桑名市教育委員会	土師器、須恵器、灰釉陶器、山茶碗、常滑焼、瀬戸美濃陶器	整理箱1箱	桑名市多度町柚井字一ノ谷	一ノ谷A遺跡	H17.5.9	桑名市郷土館
81	H17.12.9	桑名市教育委員会	土師器、須恵器、緑釉陶器、灰釉陶器、山茶碗	整理箱1箱	桑名市多度町柚井字一番割	柚井遺跡	H17.5.9	桑名市郷土館
82	H17.12.9	桑名市教育委員会	埴輪、須恵器	整理箱1箱	桑名市多度町柚井字一ノ谷	一ノ谷C遺跡	H17.5.9	桑名市郷土館
83	H17.12.9	桑名市教育委員会	石器、土師器、埴輪、須恵器、灰釉陶器、山茶碗、青磁、白磁、常滑焼、瀬戸美濃陶器	整理箱2箱	桑名市多度町柚井字閑東	閑東遺跡	H17.5.9	桑名市郷土館
84	H17.12.9	桑名市教育委員会	土師器、埴輪、須恵器、灰釉陶器、山茶碗、古瀬戸、瀬戸美濃陶器	整理箱1箱	桑名市多度町柚井字長尾	長尾遺跡	H17.5.9	桑名市郷土館
85	H17.12.9	桑名市教育委員会	石器、土師器、須恵器、山茶碗、瀬戸美濃陶器	整理箱1箱	桑名市多度町柚井字宇賀	宇賀A遺跡	H17.5.9	桑名市郷土館
86	H17.12.9	桑名市教育委員会	土師器、須恵器、山茶碗、古瀬戸、常滑焼、瀬戸美濃陶器	整理箱1箱	桑名市多度町柚井字宇賀	宇賀B遺跡	H17.5.9	桑名市郷土館
87	H17.12.9	桑名市教育委員会	土師器、須恵器、灰釉陶器、山茶碗、古瀬戸、常滑焼、瀬戸美濃陶器	整理箱1箱	桑名市多度町柚井字宇賀	宇賀C遺跡	H17.5.9	桑名市郷土館
88	H17.12.9	桑名市教育委員会	土師器、須恵器、灰釉陶器、山茶碗、古瀬戸、常滑焼、青磁	整理箱5箱	桑名市多度町上之郷	上之郷掛斐川河床遺跡	H17.5.9	桑名市郷土館
89	H17.12.9	桑名市教育委員会	土師器、須恵器、瀬戸美濃陶器	整理箱1箱	桑名市多度町古野字平尾	平尾遺跡	H17.5.9	桑名市郷土館
90	H17.12.9	桑名市教育委員会	土師器、須恵器、灰釉陶器、常滑焼、瀬戸美濃陶器	整理箱1箱	桑名市多度町古野字出口	出口遺跡	H17.5.9	桑名市郷土館
91	H17.12.9	桑名市教育委員会	石器	整理箱1箱	桑名市多度町古野字宮ノ平	宮ノ平A遺跡	H17.5.9	桑名市郷土館
92	H17.12.9	桑名市教育委員会	石器、土師器、須恵器、山茶碗、古瀬戸、瀬戸美濃陶器、磁器	整理箱1箱	桑名市多度町古野字宮ノ平	宮ノ平B遺跡	H17.5.9	桑名市郷土館
93	H17.12.9	桑名市教育委員会	土師器、須恵器、灰釉陶器、瀬戸美濃陶器	整理箱1箱	桑名市多度町多度字八壺口	八壺口遺跡	H17.5.9	桑名市郷土館
94	H17.12.9	桑名市教育委員会	土師器、須恵器、灰釉陶器、山茶碗、常滑焼、瀬戸美濃陶器片、磁気、瓦	整理箱1箱	桑名市多度町多度字猫ノ谷	猫ノ谷遺跡	H17.5.9	桑名市郷土館
95	H17.12.9	桑名市教育委員会	土師器、灰釉陶器、山茶碗、瀬戸美濃陶器	整理箱1箱	桑名市多度町多度朝拝下	朝拝下遺跡	H17.5.9	桑名市郷土館
96	H17.12.9	桑名市教育委員会	代瓦、中世瓦(軒丸、軒平、鬼瓦ほか)、山茶碗	整理箱4箱	桑名市多度町多度字山下	多度神宮寺跡	H17.5.9	桑名市郷土館
97	H17.12.9	桑名市教育委員会	土師器、須恵器、灰釉陶器、山茶碗、古瀬戸、常滑焼、瀬戸美濃陶器、磁器、中世瓦	整理箱1箱	桑名市多度町多度字野ノ宮	多度A遺跡	H17.5.9	桑名市郷土館
98	H17.12.9	桑名市教育委員会	石器、縄文土器、土師器、須恵器、灰釉陶器、山茶碗、古瀬戸、常滑焼、瀬戸美濃陶器	整理箱2箱	桑名市多度町多度字梅塚	多度B遺跡	H17.5.9	桑名市郷土館
99	H17.12.9	桑名市教育委員会	古瀬戸、常滑焼	整理箱1箱	桑名市多度町多度字林宜谷	林宜谷中世墓	H17.5.9	桑名市郷土館
100	H17.12.9	桑名市教育委員会	土師器、須恵器、灰釉陶器、山茶碗、瀬戸美濃陶器	整理箱1箱	桑名市多度町多度字西野	西野遺跡	H17.5.9	桑名市郷土館
101	H17.12.9	桑名市教育委員会	石器、須恵器、灰釉陶器、山茶碗、古瀬戸、常滑焼	整理箱2箱	桑名市多度町猪飼字寺山	寺山遺跡	H17.5.9	桑名市郷土館
102	H17.12.9	桑名市教育委員会	土師器、須恵器、山茶碗、常滑焼、瀬戸美濃陶器、磁器	整理箱1箱	桑名市多度町北猪飼字馬場	北猪飼A遺跡	H17.5.9	桑名市郷土館
103	H17.12.9	桑名市教育委員会	土師器、山茶碗、常滑焼、瀬戸美濃陶器、磁器	整理箱1箱	桑名市多度町北猪飼字野添	北猪飼B遺跡	H17.5.9	桑名市郷土館
104	H17.12.9	桑名市教育委員会	常滑焼、瀬戸美濃陶器、磁器	整理箱1箱	桑名市多度町猪飼字西之河原	西之河原遺跡	H17.5.9	桑名市郷土館
105	H17.12.9	桑名市教育委員会	土師器、須恵器、灰釉陶器、山茶碗、古瀬戸、常滑焼、瀬戸美濃陶器、磁器	整理箱1箱	桑名市多度町北猪飼字西田面	西田面遺跡	H17.5.9	桑名市郷土館
106	H17.12.9	桑名市教育委員会	瀬戸美濃陶器	整理箱1箱	桑名市多度町北猪飼字東山	猪飼城跡	H17.5.9	桑名市郷土館
107	H17.12.9	桑名市教育委員会	土師器、須恵器、山茶碗、瀬戸美濃陶器	整理箱1箱	桑名市多度町小山字中ノ谷	中ノ谷遺跡	H17.5.9	桑名市郷土館
108	H17.12.9	桑名市教育委員会	土師器、須恵器、瀬戸美濃陶器	整理箱1箱	桑名市多度町小山字西天王平	西天王平遺跡	H17.5.9	桑名市郷土館
109	H17.12.9	桑名市教育委員会	石器、縄文土器、土師器、須恵器、緑釉陶器、灰釉陶器、山茶碗、古瀬戸、常滑焼、瀬戸美濃陶器	整理箱3箱	桑名市多度町小山字天王平	天王平遺跡	H17.5.9	桑名市郷土館
110	H17.12.9	桑名市教育委員会	瓦(軒丸、軒平、平瓦、丸瓦)、須恵器、灰釉陶器、山茶碗	整理箱1箱	桑名市多度町小山字尾津平	北小山庵寺	H17.5.9	桑名市郷土館
111	H17.12.9	桑名市教育委員会	土師器、須恵器、灰釉陶器、山茶碗、常滑焼、瀬戸美濃陶器	整理箱1箱	桑名市多度町小山字尾津森	尾津森遺跡	H17.5.9	桑名市郷土館
112	H17.12.9	桑名市教育委員会	土師器、須恵器、灰釉陶器、山茶碗、古瀬戸、青磁、白磁、常滑焼、瀬戸美濃陶器	整理箱1箱	桑名市多度町小山字馬場	馬場遺跡	H17.5.9	桑名市郷土館
113	H17.12.9	桑名市教育委員会	縄文土器、須恵器、灰釉陶器、山茶碗、常滑焼、瀬戸美濃陶器、磁器	整理箱1箱	桑名市多度町戸津字森下	森下遺跡	H17.5.9	桑名市郷土館
114	H17.12.9	桑名市教育委員会	弥生土器、土師器、須恵器、灰釉陶器、山茶碗、古瀬戸、白磁、常滑焼、瀬戸美濃陶器、磁器	整理箱1箱	桑名市多度町戸津字藤塚	藤塚遺跡	H17.5.9	桑名市郷土館
115	H17.12.9	桑名市教育委員会	土師器、須恵器、灰釉陶器、山茶碗、常滑焼、瀬戸美濃陶器	整理箱1箱	桑名市多度町小山字西谷通	西谷通遺跡	H17.5.9	桑名市郷土館
116	H17.12.9	桑名市教育委員会	土師器、須恵器、山茶碗、常滑焼、瀬戸美濃陶器	整理箱1箱	桑名市多度町小山字貝殻谷	貝殻谷遺跡	H17.5.9	桑名市郷土館
117	H17.12.9	桑名市教育委員会	弥生土器、土師器、須恵器、灰釉陶器、山茶碗、古瀬戸、青磁、常滑焼、瀬戸美濃陶器、磁器	整理箱1箱	桑名市多度町小山字東谷通	東谷通遺跡	H17.5.9	桑名市郷土館
118	H17.12.9	桑名市教育委員会	弥生土器、土師器、須恵器、灰釉陶器、山茶碗、古瀬戸、青磁、常滑焼、瀬戸美濃陶器、磁器	整理箱2箱	桑名市多度町小山字林崎	林崎遺跡	H17.5.9	桑名市郷土館
119	H17.12.9	桑名市教育委員会	土師器、須恵器、灰釉陶器、山茶碗、常滑焼、瀬戸美濃陶器	整理箱1箱	桑名市多度町膝江字石坪	石坪遺跡	H17.5.9	桑名市郷土館
120	H17.12.9	桑名市教育委員会	土師器、山茶碗、瀬戸美濃陶器、常滑焼、磁器	整理箱1箱	桑名市多度町南之郷字京仙縄	南之郷遺跡	H17.5.9	桑名市郷土館
121	H17.12.9	桑名市教育委員会	土師器、山茶碗、常滑焼、瀬戸美濃陶器	整理箱1箱	桑名市多度町南之郷字京仙縄	南之郷掛斐川河床遺跡	H17.5.9	桑名市郷土館
122	H17.12.9	桑名市教育委員会	土師器、須恵器、灰釉陶器、山茶碗、古瀬戸、常滑焼、瀬戸美濃陶器、磁器	整理箱1箱	桑名市多度町猪飼字砂田	砂田遺跡	H17.5.9	桑名市郷土館
123	H17.12.9	桑名市教育委員会	土師器、須恵器、灰釉陶器、山茶碗、白磁、青磁、常滑焼、瀬戸美濃陶器、磁器	整理箱1箱	桑名市多度町小山字富前	富前遺跡	H17.5.9	桑名市郷土館
124	H17.12.9	桑名市教育委員会	土師器、須恵器、灰釉陶器、山茶碗、瀬戸美濃陶器、磁器	整理箱1箱	桑名市多度町力尾字大平	大平遺跡	H17.5.9	桑名市郷土館

No.	申請日	申請者	物件名	数量	発見場所	遺跡名	発見日	保管場所
125	H17.12.9	桑名市教育委員会	土師器、須恵器、灰釉陶器、山茶碗、常滑焼、瀬戸美濃陶器	整理箱1箱	桑名市多度町御衣野宇星島	星島遺跡	H17.5.9	桑名市郷土館
126	H17.12.9	桑名市教育委員会	土師器、須恵器、灰釉陶器、瀬戸美濃陶器	整理箱1箱	桑名市多度町御衣野宇石原	石原遺跡	H17.5.9	桑名市郷土館
127	H17.12.9	桑名市教育委員会	土師器、須恵器、緑釉陶器、灰釉陶器、山茶碗、古瀬戸、常滑焼、青磁、白磁、瀬戸美濃陶器、磁器	整理箱5箱	桑名市多度町下野代光田	下野代遺跡	H17.5.9	桑名市郷土館
128	H17.12.9	桑名市教育委員会	弥生土器、土師器、須恵器、灰釉陶器、山茶碗、古瀬戸、常滑焼、瀬戸美濃陶器	整理箱1箱	桑名市多度町小山宇西原	大久保遺跡	H17.5.9	桑名市郷土館
129	H17.12.9	桑名市教育委員会	瀬戸美濃陶器	整理箱1箱	桑名市多度町大鳥居宇前並	大鳥居跡	H17.5.9	桑名市郷土館
130	H17.12.12	桑名市教育委員会	灰釉陶器	整理箱1箱	桑名市上深谷駒ヶ谷	駒ヶ谷遺跡	H17.5.12	桑名市埋蔵文化財整理所
131	H17.12.12	桑名市教育委員会	山茶碗	整理箱1箱	桑名市上深谷宇宮西・九反縄	宮西遺跡	H17.5.12	桑名市埋蔵文化財整理所
132	H17.12.12	桑名市教育委員会	山茶碗	整理箱1箱	桑名市今高宇横手	横手遺物散布地	H17.5.12	桑名市埋蔵文化財整理所
133	H17.12.12	桑名市教育委員会	山茶碗	整理箱1箱	桑名市今高宇山下	山下遺物散布地	H17.5.12	桑名市埋蔵文化財整理所
134	H17.12.12	桑名市教育委員会	山茶碗	整理箱1箱	桑名市今高宇屋代	屋代遺物散布地	H17.5.12	桑名市埋蔵文化財整理所
135	H17.12.12	桑名市教育委員会	山茶碗	整理箱1箱	桑名市今高宇菰池	菰池遺物散布地	H17.5.12	桑名市埋蔵文化財整理所
136	H17.12.12	桑名市教育委員会	山茶碗	整理箱1箱	桑名市上深谷宇三砂	三砂遺跡	H17.5.12	桑名市埋蔵文化財整理所
137	H17.12.12	桑名市教育委員会	瓦	整理箱1箱	桑名市下深谷宇坊ヶ谷・炭焼谷	飛鳥庵寺	H17.5.12	桑名市埋蔵文化財整理所
138	H17.12.12	桑名市教育委員会	山茶碗、大窯製品、土師器	整理箱1箱	桑名市下深谷宇三砂前	三砂前遺跡	H17.5.12	桑名市埋蔵文化財整理所
139	H17.12.12	桑名市教育委員会	須恵器、山茶碗、土師器、古銭	整理箱1箱	桑名市下深谷宇中繩手・堂ノ前	中繩手遺跡	H17.5.12	桑名市埋蔵文化財整理所
140	H17.12.12	桑名市教育委員会	山茶碗、土師器	整理箱1箱	桑名市下深谷宇本堂	本堂遺跡	H17.5.12	桑名市埋蔵文化財整理所
141	H17.12.12	桑名市教育委員会	山茶碗	整理箱1箱	桑名市下深谷宇坊ヶ谷	坊ヶ谷遺跡	H17.5.12	桑名市埋蔵文化財整理所
142	H17.12.12	桑名市教育委員会	山茶碗、常滑大甕	整理箱1箱	桑名市下深谷宇奥條	奥條遺跡	H17.5.12	桑名市埋蔵文化財整理所
143	H17.12.12	桑名市教育委員会	山茶碗	整理箱1箱	桑名市下深谷宇柳ヶ島	柳ヶ島遺跡	H17.5.12	桑名市埋蔵文化財整理所
144	H17.12.12	桑名市教育委員会	牡蠣殻	整理箱1箱	桑名市下深谷宇蛇谷	蛇谷貝塚	H17.5.12	桑名市埋蔵文化財整理所
145	H17.12.12	桑名市教育委員会	山茶碗	整理箱1箱	桑名市下深谷宇蛇谷	蛇谷遺跡	H17.5.12	桑名市埋蔵文化財整理所
146	H17.12.12	桑名市教育委員会	山茶碗	整理箱1箱	桑名市下深谷宇西山、岡越	西山遺跡	H17.5.12	桑名市埋蔵文化財整理所
147	H17.12.12	桑名市教育委員会	山茶碗・牡蠣殻	整理箱1箱	桑名市東上宇大代	大代遺跡	H17.5.12	桑名市埋蔵文化財整理所
148	H17.12.12	桑名市教育委員会	土師器、須恵器、牡蠣殻	整理箱1箱	桑名市蛸塚新田宇温泉	蛸塚貝塚	H17.5.12	桑名市埋蔵文化財整理所
149	H17.12.12	桑名市教育委員会	土師器、須恵器、山茶碗	整理箱1箱	桑名市蛸塚新田宇南外面・温泉	南外面遺跡	H17.5.12	桑名市埋蔵文化財整理所
150	H17.12.12	桑名市教育委員会	摩撒石斧	整理箱1箱	桑名市蛸塚新田宇岩坪	岩坪遺物散布地	H17.5.12	桑名市埋蔵文化財整理所
151	H17.12.12	桑名市教育委員会	土師器、須恵器、山茶碗・牡蠣殻	整理箱1箱	桑名市北別所中、段、段	中繩遺跡	H17.5.12	桑名市埋蔵文化財整理所
152	H17.12.12	桑名市教育委員会	土師器、灰釉陶器	整理箱1箱	桑名市大仲新田宇新井水掛	大仲新田A遺跡	H17.5.12	桑名市埋蔵文化財整理所
153	H17.12.12	桑名市教育委員会	土師器、灰釉陶器	整理箱1箱	桑名市大仲新田宇新井水上	大仲新田B遺跡	H17.5.12	桑名市埋蔵文化財整理所
154	H17.12.12	桑名市教育委員会	須恵器、山茶碗	整理箱1箱	桑名市大仲新田宇新井水掛	新井水掛遺跡	H17.5.12	桑名市埋蔵文化財整理所
155	H17.12.12	桑名市教育委員会	山茶碗	整理箱1箱	桑名市星川宇掛木	掛木遺物散布地	H17.5.12	桑名市埋蔵文化財整理所
156	H17.12.12	桑名市教育委員会	須恵器、山茶碗	整理箱1箱	桑名市五反田宇東貝戸	五反貝戸遺跡	H17.5.12	桑名市埋蔵文化財整理所
157	H17.12.12	桑名市教育委員会	須恵器、灰釉陶器	整理箱1箱	桑名市森志宇笠坊谷	七和庵寺	H17.5.12	桑名市埋蔵文化財整理所
158	H17.12.12	桑名市教育委員会	須恵器	整理箱1箱	桑名市西方宇北之広	高塚遺物散布地	H17.5.12	桑名市埋蔵文化財整理所
159	H17.12.12	桑名市教育委員会	土師器、須恵器	整理箱1箱	桑名市西方宇笹山	高塚山下遺跡	H17.5.12	桑名市埋蔵文化財整理所
160	H17.12.12	桑名市教育委員会	山茶碗	整理箱1箱	桑名市志知宇熊田	熊田遺跡	H17.5.12	桑名市埋蔵文化財整理所
161	H17.12.12	桑名市教育委員会	山茶碗、大窯製品	整理箱1箱	桑名市志知宇南浦	景清屋敷	H17.5.12	桑名市埋蔵文化財整理所
162	H17.12.12	桑名市教育委員会	土師器、須恵器、山茶碗、五輪塔	整理箱1箱	桑名市志知宇南浦	南浦遺跡	H17.5.12	桑名市埋蔵文化財整理所
163	H17.12.12	桑名市教育委員会	山茶碗	整理箱1箱	桑名市森志宇正津	正津遺跡	H17.5.12	桑名市埋蔵文化財整理所
164	H17.12.12	桑名市教育委員会	常滑甕	整理箱1箱	桑名市星川宇尾崎	星川城跡	H17.5.12	桑名市埋蔵文化財整理所
165	H17.12.12	桑名市教育委員会	山茶碗	整理箱1箱	桑名市星川宇里	里町遺物散布地	H17.5.12	桑名市埋蔵文化財整理所
166	H17.12.12	桑名市教育委員会	山茶碗	整理箱1箱	桑名市坂井宇畑田、西塚	畑田遺跡	H17.5.12	桑名市埋蔵文化財整理所
167	H17.12.12	桑名市教育委員会	山茶碗、小皿	整理箱1箱	桑名市友村宇古城、柳子越	古城遺跡	H17.5.12	桑名市埋蔵文化財整理所
168	H17.12.12	桑名市教育委員会	土師器、山茶碗、小皿、片口鉢、白磁、常滑焼	整理箱1箱	桑名市友村宇中屋敷、屋敷	屋敷遺跡	H17.5.12	桑名市埋蔵文化財整理所
169	H17.12.12	桑名市教育委員会	山茶碗、小皿	整理箱1箱	桑名市坂井宇言治武、畑田	言治武遺跡	H17.5.12	桑名市埋蔵文化財整理所
170	H17.12.12	桑名市教育委員会	山茶碗、小皿	整理箱1箱	桑名市島田宇天白堂	天白堂遺跡	H17.5.12	桑名市埋蔵文化財整理所
171	H17.12.12	桑名市教育委員会	土師器、山茶碗、小皿	整理箱1箱	桑名市友村宇堀	柳原遺跡	H17.5.12	桑名市埋蔵文化財整理所
172	H17.12.12	桑名市教育委員会	須恵器	整理箱1箱	桑名市額田宇坂戸	坂戸遺跡	H17.5.12	桑名市埋蔵文化財整理所
173	H17.12.12	桑名市教育委員会	須恵器、山茶碗	整理箱1箱	桑名市額田宇横長	横長遺跡	H17.5.12	桑名市埋蔵文化財整理所
174	H17.12.12	桑名市教育委員会	須恵器、山茶碗	整理箱1箱	桑名市額田宇川原	川原遺跡	H17.5.12	桑名市埋蔵文化財整理所
175	H17.12.12	桑名市教育委員会	須恵器	整理箱1箱	桑名市額田宇葉田	高塚下遺物散布地	H17.5.12	桑名市埋蔵文化財整理所
176	H17.12.12	桑名市教育委員会	灰釉陶器、山茶碗	整理箱1箱	桑名市蓮花寺宇宇賀	宇賀遺跡	H17.5.12	桑名市埋蔵文化財整理所
177	H17.12.12	桑名市教育委員会	須恵器、山茶碗	整理箱1箱	桑名市額田宇中野、惣作	中野遺跡	H17.5.12	桑名市埋蔵文化財整理所
178	H17.12.12	桑名市教育委員会	須恵器、山茶碗	整理箱1箱	桑名市増田宇出口、河池	出口遺跡	H17.5.12	桑名市埋蔵文化財整理所
179	H17.12.12	桑名市教育委員会	須恵器、山茶碗	整理箱1箱	桑名市増田宇柳、沃上	柳遺跡	H17.5.12	桑名市埋蔵文化財整理所
180	H17.12.12	桑名市教育委員会	平瓦、軒瓦、須恵器、灰釉陶器	整理箱1箱	桑名市西方宇鏡ヶ岡	西方庵寺	H17.5.12	桑名市埋蔵文化財整理所
181	H17.12.12	桑名市教育委員会	天目茶碗	整理箱1箱	桑名市大太夫宇中楽町	大太夫遺物散布地	H17.5.12	桑名市埋蔵文化財整理所
182	H17.12.12	桑名市教育委員会	須恵器、灰釉陶器	整理箱1箱	桑名市西別所宇神楽町	東浦遺物散布地	H17.5.12	桑名市埋蔵文化財整理所
183	H17.12.12	桑名市教育委員会	須恵器	整理箱1箱	桑名市上野宇松ノ下	松ノ下遺物散布地	H17.5.12	桑名市埋蔵文化財整理所
184	H17.12.12	桑名市教育委員会	山茶碗、近世陶器	整理箱1箱	桑名市小貝須宇若田圃、八反田	若田圃遺跡	H17.5.12	桑名市埋蔵文化財整理所
185	H17.12.12	桑名市教育委員会	山茶碗、小皿	整理箱1箱	桑名市志知宇六ノ坪	六ノ坪遺物散布地	H17.5.12	桑名市埋蔵文化財整理所
186	H17.12.12	桑名市教育委員会	山茶碗、小皿、土師器	整理箱1箱	桑名市志知宇鎮守堂、敷田	蓮歌寺遺跡	H17.5.12	桑名市埋蔵文化財整理所
187	H17.12.12	桑名市教育委員会	山茶碗	整理箱1箱	桑名市志知宇群沢	群沢遺物散布地	H17.5.12	桑名市埋蔵文化財整理所
188	H17.12.12	桑名市教育委員会	山茶碗、小皿、土師器	整理箱1箱	桑名市能部宇北貝土、花貝戸	能部北貝戸遺跡	H17.5.12	桑名市埋蔵文化財整理所
189	H17.12.12	桑名市教育委員会	山茶碗、小皿、土師器、白磁、大窯製品	整理箱1箱	桑名市能部宇南貝土	能部南貝戸遺跡	H17.5.12	桑名市埋蔵文化財整理所
190	H17.12.12	桑名市教育委員会	須恵器、山茶碗	整理箱1箱	桑名市桑部宇地蔵谷、篠原	篠原遺跡	H17.5.12	桑名市埋蔵文化財整理所
191	H17.12.12	桑名市教育委員会	山茶碗、小皿、土師器	整理箱1箱	桑名市桑部宇西貝戸	桑部西貝戸遺跡	H17.5.12	桑名市埋蔵文化財整理所
192	H17.12.12	桑名市教育委員会	山茶碗、小皿、墨書山茶碗、天目茶碗、灯明皿	整理箱1箱	桑名市桑部宇中貝戸	桑部中貝戸遺跡	H17.5.12	桑名市埋蔵文化財整理所
193	H17.12.12	桑名市教育委員会	土師器	整理箱1箱	桑名市桑部宇山ノ鼻	山ノ鼻遺物散布地	H17.5.12	桑名市埋蔵文化財整理所
194	H17.12.12	桑名市教育委員会	須恵器	整理箱1箱	桑名市桑部宇宇路田	宇路田遺物散布地	H17.5.12	桑名市埋蔵文化財整理所
195	H17.12.12	桑名市教育委員会	弥生土器、須恵器、土師器、灰釉、山茶碗、伊万里	整理箱1箱	桑名市東金井宇野田、蔵元	蔵元遺跡	H17.5.12	桑名市埋蔵文化財整理所
196	H17.12.12	桑名市教育委員会	弥生土器、須恵器、土師器、灰釉、山茶碗	整理箱1箱	桑名市東金井宇古屋敷	古屋敷遺跡	H17.5.12	桑名市埋蔵文化財整理所
197	H17.12.12	桑名市教育委員会	山茶碗、大窯製品	整理箱1箱	桑名市西金井宇村中	村中遺跡	H17.5.12	桑名市埋蔵文化財整理所
198	H17.12.12	桑名市教育委員会	山茶碗、大窯製品	整理箱1箱	桑名市東金井宇西谷、東谷	西谷遺跡	H17.5.12	桑名市埋蔵文化財整理所
199	H17.12.12	桑名市教育委員会	山茶碗、土師器	整理箱1箱	桑名市東金井宇東谷、掛樋	東谷遺跡	H17.5.12	桑名市埋蔵文化財整理所
200	H17.12.12	桑名市教育委員会	山茶碗、大窯製品	整理箱1箱	桑名市江場宇中繩	江場城跡	H17.5.12	桑名市埋蔵文化財整理所
201	H17.12.12	桑名市教育委員会	山茶碗、近世陶器	整理箱1箱	桑名市江場宇勢似口、江場屋敷	勢似口遺跡	H17.5.12	桑名市埋蔵文化財整理所
202	H17.12.12	桑名市教育委員会	山茶碗	整理箱1箱	桑名市小貝須宇矢田圃	矢田圃遺物散布地	H17.5.12	桑名市埋蔵文化財整理所
203	H17.12.12	桑名市教育委員会	山茶碗、近世陶器	整理箱1箱	桑名市大福宇寺跡	寺跡遺跡	H17.5.12	桑名市埋蔵文化財整理所

No.	申請日	申請者	物件名	数量	発見場所	遺跡名	発見日	保管場所
204	H17.12.12	桑名市教育委員会	山茶碗・土師器	整理箱1箱	桑名市江場字貝戸	江場貝戸遺跡	H17.5.12	桑名市埋蔵文化財整理所
205	H17.12.12	桑名市教育委員会	山茶碗	整理箱1箱	桑名市小貝須字東之島	東之島遺跡	H17.5.12	桑名市埋蔵文化財整理所
206	H17.12.12	桑名市教育委員会	山茶碗	整理箱1箱	桑名市江場字内中野・中野	中野遺跡	H17.5.12	桑名市埋蔵文化財整理所
207	H17.12.12	桑名市教育委員会	山茶碗	整理箱1箱	桑名市和泉字口ノ割	和泉遺物散布地	H17.5.12	桑名市埋蔵文化財整理所
208	H17.12.12	桑名市教育委員会	常滑陶器・瀬戸美濃陶器・信楽陶器・中野磁器・瀬戸美濃磁器・肥前磁器等	整理箱15箱	桑名市大字桑部字城下	桑部城跡	H17.5.12	桑名市埋蔵文化財整理所
209	H17.12.12	桑名市教育委員会	土師器・常滑陶器・瀬戸美濃陶器・萬古陶器・肥前磁器・瓦・金属製品・石製品	整理箱22箱	桑名市吉之丸	桑名城跡	H17.5.12	桑名市埋蔵文化財整理所
210	H17.12.12	桑名市教育委員会	土師器・常滑陶器・瀬戸美濃陶器・瀬戸美濃磁器・肥前磁器・銅銭等	整理箱12箱	桑名市大字桑部字城下	桑名城跡	H17.5.12	桑名市埋蔵文化財整理所
211	H17.12.12	桑名市教育委員会	近世磁器・山茶碗・甕・土師器・須恵器・杯等	整理箱1箱	桑名市大字桑部字篠原	篠原遺跡	H17.5.12	桑名市埋蔵文化財整理所
212	H17.12.12	桑名市教育委員会	土師器・常滑陶器・瀬戸美濃陶器・瀬戸美濃磁器・輸入磁器	整理箱6箱	桑名市大字桑部字城下	桑名城跡	H17.5.12	桑名市埋蔵文化財整理所
213	H17.12.12	桑名市教育委員会	山茶碗・土師器・常滑陶器・瀬戸美濃陶器・瀬戸美濃磁器・肥前磁器・瓦・石製品・金属製品	整理箱97箱	桑名市堂町	桑名城下町遺跡	H17.5.12	桑名市埋蔵文化財整理所
214	H17.12.12	桑名市教育委員会	瀬戸美濃陶器・肥前磁器	整理箱5箱	桑名市鍛冶町	桑名城下町遺跡	H17.5.12	桑名市埋蔵文化財整理所
215	H18.1.4	鈴鹿市	弥生土器・山茶碗・青磁	整理箱1箱	鈴鹿市上箕田二丁目	上箕田遺跡	H17.6.3	鈴鹿市考古博物館
216	H18.1.4	鈴鹿市	弥生土器・山茶碗	整理箱1箱	鈴鹿市上箕田一丁目	上箕田遺跡	H17.6.6	鈴鹿市考古博物館
217	H18.1.4	鈴鹿市	土師器・山茶碗	整理箱2箱	鈴鹿市郡山町字野口	西川遺跡	H17.6.7	鈴鹿市考古博物館
218	H18.1.4	鈴鹿市	瓦・常滑焼	紙箱1箱	国分町字裏山	国分北遺跡	H17.6.8	鈴鹿市考古博物館
219	H18.1.12	鈴鹿市	弥生土器・石鏃	整理箱3箱	鈴鹿市河田町	南山遺跡	H17.6.15	鈴鹿市考古博物館
220	H18.12.27	安濃町教育委員会	石鏃・土師器・須恵器・鉄製品	整理箱3箱	安芸郡安濃町大字草生	小野口遺跡	H15.12.5	安濃町教育委員会遺物保管倉庫
221	H18.12.27	安濃町教育委員会	石鏃・弥生土器・土師器・須恵器・山茶碗・陶器・鉄製品・瓦	整理箱50箱	安芸郡安濃町大字清水	清水北浦遺跡	H17.2.28	安濃町教育委員会遺物保管倉庫
222	H18.1.31	鈴鹿市	須恵器・土師器・上鉢	紙箱3箱	鈴鹿市南若松町南原水	南原水1遺跡	H17.7.7	鈴鹿市考古博物館
223	H18.1.31	鈴鹿市	須恵器・埴輪・土師器	紙箱3箱	鈴鹿市岡田二丁目	岡田南遺跡	H17.7.7	鈴鹿市考古博物館
224	H18.2.10	鈴鹿市	埴輪・土師器	整理箱2箱	鈴鹿市石栗師町字北松塚	白鳥塚古墳	H17.7.21	鈴鹿市考古博物館
225	H18.2.10	鈴鹿市	埴輪・土師器	整理箱1箱	鈴鹿市石栗師町字北松塚	白鳥塚古墳	H17.7.21	鈴鹿市考古博物館
226	H18.2.10	鈴鹿市	埴輪・土師器	整理箱1箱	鈴鹿市石栗師町字北松塚	白鳥塚古墳	H17.7.21	鈴鹿市考古博物館
227	H18.2.20	松阪市教育委員会	古式土師器・陶器等	整理箱128箱	松阪市總野町新屋庄町	赤部遺跡	H17.7.23	教育委員会施設
228	H18.2.20	松阪市教育委員会	土師器・須恵器	整理箱1箱	松阪市總野新屋庄町	筋違遺跡	H17.5.9	教育委員会施設
229	H18.2.20	松阪市教育委員会	土師器	整理箱1箱	松阪市總野小原町	小原遺跡	H17.5.9	教育委員会施設
230	H18.2.20	松阪市教育委員会	土師器・須恵器	整理箱1箱	松阪市總野島田町	焼野遺跡	H17.5.9	教育委員会施設
231	H18.2.20	松阪市教育委員会	土師器・須恵器	整理箱3箱	松阪市總野島田町	焼野遺跡	H17.5.9	教育委員会施設
232	H18.2.20	松阪市教育委員会	土師器・須恵器	整理箱1箱	松阪市總野島田町	焼野遺跡	H17.5.9	教育委員会施設
233	H18.2.20	松阪市教育委員会	土師器・須恵器	整理箱1箱	松阪市總野島田町	焼野遺跡	H17.5.9	教育委員会施設
234	H18.2.20	松阪市教育委員会	土師器・須恵器	整理箱1箱	松阪市總野八田町	八田遺跡	H17.5.9	教育委員会施設
235	H18.2.20	松阪市教育委員会	土師器・須恵器	整理箱1箱	松阪市總野江北町	庵之門遺跡	H17.5.9	教育委員会施設
236	H18.2.20	松阪市教育委員会	土師器・須恵器	整理箱1箱	松阪市總野堀之内町	御所垣内遺跡	H17.5.9	教育委員会施設
237	H18.2.20	松阪市教育委員会	土師器・須恵器	整理箱5箱	松阪市總野堀之内町	御所垣内遺跡	H17.5.9	教育委員会施設
238	H18.2.20	松阪市教育委員会	土師器・須恵器	整理箱1箱	松阪市總野上野町	新出遺跡	H17.5.9	教育委員会施設
239	H18.2.20	松阪市教育委員会	土師器・須恵器	整理箱1箱	松阪市總野上野町	新出遺跡	H17.5.9	教育委員会施設
240	H18.2.20	松阪市教育委員会	土師器・須恵器	整理箱6箱	松阪市總野上野町	新出遺跡	H17.5.9	教育委員会施設
241	H18.2.20	松阪市教育委員会	土師器・須恵器	整理箱1箱	松阪市總野上野町	新出遺跡	H17.5.9	教育委員会施設
242	H18.2.20	松阪市教育委員会	土師器・須恵器	整理箱1箱	松阪市總野野田町	野田遺跡	H17.5.9	教育委員会施設
243	H18.2.20	松阪市教育委員会	土師器・須恵器	整理箱1箱	松阪市總野黒田町字大蓮寺	捨田遺跡	H17.5.9	教育委員会施設
244	H18.2.20	松阪市教育委員会	土師器・須恵器	整理箱1箱	松阪市總野一志町	一志廃寺	H17.5.9	教育委員会施設
245	H18.2.20	松阪市教育委員会	土師器・須恵器	整理箱1箱	松阪市總野中川町	一色垣内遺跡	H17.5.9	教育委員会施設
246	H18.2.20	松阪市教育委員会	土師器・須恵器	整理箱5箱	松阪市總野宮古町	堀田遺跡	H17.5.9	教育委員会施設
247	H18.2.20	松阪市教育委員会	土師器・須恵器	整理箱1箱	松阪市總野野田町	野田遺跡	H17.5.9	教育委員会施設
248	H18.2.20	松阪市教育委員会	土師器・須恵器	整理箱1箱	松阪市總野森木町	森木城	H17.5.9	教育委員会施設
249	H18.2.20	松阪市教育委員会	土師器・須恵器	整理箱1箱	松阪市小野江町	小野江・甚日遺跡	H17.5.9	教育委員会施設
250	H18.2.20	松阪市教育委員会	土師器・須恵器	整理箱3箱	松阪市小林町字宮ノ西	小林・中道遺跡	H17.5.9	教育委員会施設
251	H18.2.20	松阪市教育委員会	土師器・須恵器	整理箱1箱	松阪市深長町ノバク	伊勢寺遺跡	H17.5.9	教育委員会施設
252	H18.2.20	松阪市教育委員会	土師器・須恵器	整理箱1箱	松阪市曲町仁王坂	曲遺跡	H17.5.9	教育委員会施設
253	H18.2.20	松阪市教育委員会	土師器・須恵器	整理箱19箱	松阪市小林町字宮ノ西	小林・中道遺跡	H17.5.9	教育委員会施設
254	H18.2.20	松阪市教育委員会	縄文土器	整理箱100箱	松阪市總野釜生田町	天白遺跡	H17.5.9	教育委員会施設
255	H18.2.20	松阪市教育委員会	縄文土器	整理箱100箱	松阪市總野釜生田町	天白遺跡	H17.5.9	教育委員会施設
256	H18.2.20	松阪市教育委員会	埴輪	整理箱2箱	松阪市宝塚町	宝塚3号墳	H17.5.9	教育委員会施設
257	H18.2.20	松阪市教育委員会	縄文土器・石器	整理箱1箱	松阪市飯沼町粥見	粥見井尻遺跡	H17.5.9	教育委員会施設
258	H18.2.20	松阪市教育委員会	山茶碗・土師器・須恵器・弥生土器	整理箱2箱	松阪市美濃田町字浦沖・船橋	浦沖遺跡	H17.5.19	教育委員会施設
259	H18.2.20	松阪市教育委員会	山茶碗・土師器・須恵器・大目茶碗等	整理箱2箱	松阪市美濃田町字上免	黄金遺跡	H17.5.19	教育委員会施設
260	H18.2.20	松阪市教育委員会	山茶碗・土師器・須恵器・弥生土器	整理箱2箱	松阪市美濃田町字上免	上ノ庄宮ノ腰遺跡	H17.5.19	教育委員会施設
261	H18.2.20	松阪市教育委員会	土師器・山茶碗	整理箱1箱	松阪市船江町字下大垂	下大垂遺跡	H17.5.19	教育委員会施設
262	H18.2.20	松阪市教育委員会	土師器・山茶碗	整理箱1箱	松阪市船江町字八反田	八反田遺跡	H17.5.19	教育委員会施設
263	H18.2.20	松阪市教育委員会	山茶碗・土師器・須恵器・弥生土器	整理箱1箱	松阪市塚本町字杉ノ後・高持・老丁口・ミツ高	久米南遺跡	H17.5.19	教育委員会施設
264	H18.2.20	松阪市教育委員会	山茶碗・土師器・須恵器	整理箱1箱	松阪市井村町字浦沖	浦沖遺跡	H17.5.19	教育委員会施設
265	H18.2.20	松阪市教育委員会	山茶碗・土師器	整理箱3箱	松阪市笹川町字只越	只越遺跡	H17.5.19	教育委員会施設
266	H18.2.20	松阪市教育委員会	近世陶器・土師器	整理箱1箱	松阪市阪内町字脇谷・御所	脇谷遺跡	H17.5.19	教育委員会施設
267	H18.2.20	松阪市教育委員会	山茶碗・土師器・須恵器	整理箱1箱	松阪市大河内町字馬場	馬場遺跡	H17.5.19	教育委員会施設
268	H18.2.20	松阪市教育委員会	山茶碗・土師器	整理箱1箱	松阪市山家町字馬場	馬場遺跡	H17.5.19	教育委員会施設
269	H18.2.20	松阪市教育委員会	山茶碗・土師器	整理箱1箱	松阪市山家町字神ノ里	神ノ里遺跡	H17.5.19	教育委員会施設
270	H18.2.20	松阪市教育委員会	山茶碗・土師器	整理箱1箱	松阪市鎌田町字神ノ里	神ノ里遺跡	H17.5.19	教育委員会施設
271	H18.2.20	松阪市教育委員会	土師器	整理箱1箱	松阪市石津町字砂子	砂子遺跡	H17.5.19	教育委員会施設
272	H18.2.20	松阪市教育委員会	土師器	整理箱1箱	松阪市高町字里	里遺跡	H17.5.19	教育委員会施設
273	H18.2.20	松阪市教育委員会	山茶碗・土師器	整理箱1箱	松阪市鎌田町字南出	南出遺跡	H17.5.19	教育委員会施設
274	H18.2.20	松阪市教育委員会	山茶碗・灰釉陶器・須恵器	整理箱1箱	松阪市大津町字久地	久地遺跡	H17.5.19	教育委員会施設
275	H18.2.20	松阪市教育委員会	山茶碗・土師器・陶器	整理箱1箱	松阪市久保町字狭間	狭間遺跡	H17.5.19	教育委員会施設
276	H18.2.20	松阪市教育委員会	山茶碗・土師器・須恵器	整理箱1箱	松阪市上川町字上ノ口	上ノ口遺跡	H17.5.19	教育委員会施設
277	H18.2.20	松阪市教育委員会	山茶碗・土師器・須恵器・弥生土器・チャート	整理箱1箱	松阪市上川町字楠本	楠本遺跡	H17.5.19	教育委員会施設
278	H18.2.20	松阪市教育委員会	土師器	整理箱1箱	松阪市幸生町字里	里遺跡	H17.5.19	教育委員会施設
279	H18.2.20	松阪市教育委員会	山茶碗・土師器・須恵器	整理箱1箱	松阪市上川町字北上	北上B遺跡	H17.5.19	教育委員会施設
280	H18.2.20	松阪市教育委員会	土師器・近世陶器	整理箱1箱	松阪市桶原町字典	奥遺跡	H17.5.19	教育委員会施設
281	H18.2.20	松阪市教育委員会	土師器・近世陶器	整理箱2箱	松阪市桶原町字中村	中村遺跡	H17.5.19	教育委員会施設
282	H18.2.20	松阪市教育委員会	土師器・近世陶器	整理箱1箱	松阪市桶原町字ケノ	ケノ遺跡	H17.5.19	教育委員会施設

No.	申請日	申請者	物件名	数量	発見場所	遺跡名	発見日	保管場所
283	H18.2.20	松阪市教育委員会	土師器・近世陶器	整理箱1箱	松阪市柚原町宇川原	川原遺跡	H17.5.19	教育委員会施設
284	H18.2.20	松阪市教育委員会	土師器・山茶碗	整理箱1箱	松阪市小片野町字新田	新田遺跡	H17.5.19	教育委員会施設
285	H18.2.20	松阪市教育委員会	土師器	整理箱2箱	松阪市小片野町字山際	山際遺跡	H17.5.19	教育委員会施設
286	H18.2.20	松阪市教育委員会	土師器・山茶碗	整理箱2箱	松阪市養生町字山下	山下B遺跡	H17.5.19	教育委員会施設
287	H18.2.20	松阪市教育委員会	土師器・山茶碗・須恵器	整理箱1箱	松阪市松ヶ島町字内小部	内小部遺跡	H17.5.19	教育委員会施設
288	H18.2.20	松阪市教育委員会	土師器・山茶碗・須恵器・土鍔	整理箱1箱	松阪市松ヶ島町字城ノ腰・殿町・丸ノ内他	城ノ腰遺跡	H17.5.19	教育委員会施設
289	H18.2.20	松阪市教育委員会	弥生土器・土師器・山茶碗・須恵器	整理箱1箱	松阪市松ヶ島町字大溝	井之尻・長井遺跡	H17.5.19	教育委員会施設
290	H18.2.20	松阪市教育委員会	土師器・山茶碗・山皿	整理箱2箱	松阪市新屋敷町字六反	六反遺跡	H17.5.19	教育委員会施設
291	H18.2.20	松阪市教育委員会	土師器・須恵器・山茶碗	整理箱1箱	松阪市大宮町字藤田	藤田遺跡	H17.5.19	教育委員会施設
292	H18.2.20	松阪市教育委員会	土師器・須恵器・山茶碗・灰釉陶器	整理箱1箱	松阪市大宮町字中ノ坪他、立田町字杉社他	中ノ坪遺跡	H17.5.19	教育委員会施設
293	H18.2.20	松阪市教育委員会	土師器・須恵器・山茶碗	整理箱1箱	松阪市古井町字北渡り、西黒部町字松本	北渡り遺跡	H17.5.19	教育委員会施設
294	H18.2.20	松阪市教育委員会	土師器・須恵器・山茶碗・灰釉陶器	整理箱3箱	松阪市立田町・上七見町・和屋町	朝見遺跡	H17.5.19	教育委員会施設
295	H18.2.20	松阪市教育委員会	土師器・須恵器・山茶碗	整理箱1箱	松阪市西黒部町字網屋・中善	網屋遺跡	H17.5.19	教育委員会施設
296	H18.2.20	松阪市教育委員会	土師器・須恵器・山茶碗	整理箱1箱	松阪市西黒部町字山中	山中遺跡	H17.5.19	教育委員会施設
297	H18.2.20	松阪市教育委員会	土師器・山茶碗	整理箱1箱	松阪市垣内町字相生	相生遺跡	H17.5.19	教育委員会施設
298	H18.2.20	松阪市教育委員会	土師器・山茶碗	整理箱1箱	松阪市出間町字里中	里中遺跡	H17.5.19	教育委員会施設
299	H18.2.20	松阪市教育委員会	土師器・土鍔	整理箱1箱	松阪市東黒部町字永山・西ノ腰・松名瀬町字大坪	永山遺跡	H17.5.19	教育委員会施設
300	H18.2.20	松阪市教育委員会	土師器・山茶碗・土鍔	整理箱1箱	松阪市平尾町字沙入	沙入遺跡	H17.5.19	教育委員会施設
301	H18.2.20	松阪市教育委員会	土師器・山茶碗・須恵器・山皿	整理箱1箱	松阪市松ヶ島町字川原	川原遺跡	H17.5.19	教育委員会施設
302	H18.2.20	松阪市教育委員会	土師器・山茶碗・山皿・土鍔・陶器	整理箱1箱	松阪市大平尾町字六地藏	六地藏遺跡	H17.5.19	教育委員会施設
303	H18.2.20	松阪市教育委員会	土師器・山茶碗・山皿・須恵器・灰釉陶器	整理箱1箱	松阪市松ヶ島町・新松ヶ島町・船江町	金谷遺跡	H17.5.19	教育委員会施設
304	H18.2.20	松阪市教育委員会	土師器・山茶碗・須恵器	整理箱1箱	松阪市新松ヶ島町字上名所	上名所遺跡	H17.5.19	教育委員会施設
305	H18.2.20	松阪市教育委員会	土師器・山茶碗・土鍔	整理箱1箱	松阪市久保田町字里廻り	里廻り遺跡	H17.5.19	教育委員会施設
306	H18.2.20	松阪市教育委員会	土師器・山茶碗・山皿	整理箱1箱	松阪市大塚町字西沖	西沖遺跡	H17.5.19	教育委員会施設
307	H18.2.20	松阪市教育委員会	土師器・須恵器・灰釉陶器・山茶碗	整理箱1箱	松阪市大塚町字坊海道・江尻・山神戸・大門他	坊海道遺跡	H17.5.19	教育委員会施設
308	H18.2.20	松阪市教育委員会	弥生土器・土師器・山茶碗・瓦質土器	整理箱1箱	松阪市久保田町字上沖・南沖	上沖遺跡	H17.5.19	教育委員会施設
309	H18.2.20	松阪市教育委員会	土師器・須恵器他	整理箱1箱	松阪市舞出町・菫日町	舞出北遺跡	H17.5.19	教育委員会施設
310	H18.2.20	松阪市教育委員会	土師器・須恵器他	整理箱1箱	松阪市舞出町・菫日町	舞出南遺跡	H17.5.19	教育委員会施設
311	H18.2.20	松阪市教育委員会	土師器・須恵器他	整理箱1箱	松阪市小野江町・菫日町	小野江・菫日遺跡(小野江・菫日古墳群含)	H17.5.19	教育委員会施設
312	H18.2.20	松阪市教育委員会	土師器・須恵器他	整理箱1箱	松阪市西肥留町・肥留町・菫日町	西肥留遺跡	H17.5.19	教育委員会施設
313	H18.2.20	松阪市教育委員会	土師器・須恵器他	整理箱1箱	松阪市肥留町・小舟江町・曾原町・中林町	松本権現前遺跡	H17.5.19	教育委員会施設
314	H18.2.20	松阪市教育委員会	土師器・須恵器他	整理箱1箱	松阪市星合町・小野江町	前田町屋遺跡(前田町屋墳墓群含)	H17.5.19	教育委員会施設
315	H18.2.20	松阪市教育委員会	土師器・須恵器他	整理箱1箱	松阪市星合町・小野江町	中興・西ノ庄遺跡	H17.5.19	教育委員会施設
316	H18.2.20	松阪市教育委員会	土師器・須恵器他	整理箱1箱	松阪市星合町	星合里中遺跡	H17.5.19	教育委員会施設
317	H18.2.20	松阪市教育委員会	土師器・須恵器他	整理箱1箱	松阪市笠松町	笠松遺跡	H17.5.19	教育委員会施設
318	H18.2.20	松阪市教育委員会	土師器・須恵器他	整理箱1箱	松阪市中林町・中道町・曾原町	中林・中道遺跡	H17.5.19	教育委員会施設
319	H18.2.20	松阪市教育委員会	土師器・須恵器他	整理箱1箱	松阪市曾原町	曾原遺跡	H17.5.19	教育委員会施設
320	H18.2.20	松阪市教育委員会	土師器・須恵器他	整理箱1箱	松阪市曾原町	曾原浜内遺跡	H17.5.19	教育委員会施設
321	H18.2.20	松阪市教育委員会	土師器・須恵器他	整理箱1箱	松阪市曾原町	南曾原遺跡	H17.5.19	教育委員会施設
322	H18.2.20	松阪市教育委員会	土師器・須恵器他	整理箱1箱	松阪市小津町・中道町	小津遺跡	H17.5.19	教育委員会施設
323	H18.2.20	松阪市教育委員会	土師器・須恵器他	整理箱1箱	松阪市小津町	名龍遺跡	H17.5.19	教育委員会施設
324	H18.2.20	松阪市教育委員会	土師器・須恵器他	整理箱1箱	松阪市上ノ庄町・中ノ庄町	上ノ庄花田遺跡	H17.5.19	教育委員会施設
325	H18.2.20	松阪市教育委員会	土師器・須恵器他	整理箱1箱	松阪市上ノ庄町	上ノ庄北出遺跡	H17.5.19	教育委員会施設
326	H18.2.20	松阪市教育委員会	土師器・須恵器他	整理箱1箱	松阪市上ノ庄町	上ノ庄宮ノ腰遺跡	H17.5.19	教育委員会施設
327	H18.2.20	松阪市教育委員会	土師器・須恵器他	整理箱1箱	松阪市上ノ庄町	小金遺跡	H17.5.19	教育委員会施設
328	H18.2.20	松阪市教育委員会	土師器・須恵器他	整理箱1箱	松阪市中ノ庄町	中ノ庄里中遺跡	H17.5.19	教育委員会施設
329	H18.2.20	松阪市教育委員会	土師器・須恵器他	整理箱1箱	松阪市中ノ庄町	中ノ庄遺跡(中ノ庄古墳含)	H17.5.19	教育委員会施設
330	H18.2.20	松阪市教育委員会	土師器・須恵器他	整理箱1箱	松阪市市場庄町	市場庄遺跡	H17.5.19	教育委員会施設
331	H18.2.20	松阪市教育委員会	土師器・須恵器他	整理箱1箱	松阪市市場庄町・久米町	別所・瑞龍寺遺跡	H17.5.19	教育委員会施設
332	H18.2.20	松阪市教育委員会	土師器・須恵器他	整理箱1箱	松阪市市場庄町・久米町・中ノ庄町	貝塚遺跡	H17.5.19	教育委員会施設
333	H18.2.20	松阪市教育委員会	土師器・須恵器他	整理箱1箱	松阪市久米町	久米南遺跡	H17.5.19	教育委員会施設
334	H18.2.20	松阪市教育委員会	土師器・須恵器他	整理箱1箱	松阪市市場庄町・久米町	井之尻・長井遺跡	H17.5.19	教育委員会施設
335	H18.2.20	松阪市教育委員会	土師器・須恵器他	整理箱1箱	松阪市久米町	上久米遺跡	H17.5.19	教育委員会施設
336	H18.3.23	鈴鹿市	土師器・須恵器	整理箱1箱	鈴鹿市平田本町一丁目	平田遺跡	H17.1.6	鈴鹿市考古博物館
337	H18.3.23	鈴鹿市	土師器・須恵器・瓦・山茶碗	整理箱4箱	鈴鹿市平田本町一丁目	平田遺跡	H17.3.4	鈴鹿市考古博物館
338	H18.3.23	鈴鹿市	土師器・須恵器・瓦・山茶碗・常滑焼・古瀬戸	整理箱5箱	鈴鹿市平田本町一丁目	平田遺跡	H17.5.6	鈴鹿市考古博物館
339	H18.3.23	鈴鹿市	弥生土器・土師器・須恵器・瓦・硯・製塩土器・緑釉陶器・山茶碗・常滑焼・鉄製品・鉄滓・土管	整理箱190箱	鈴鹿市岸岡町	天王遺跡	H17.3.4	鈴鹿市考古博物館
340	H18.3.23	鈴鹿市	土師器・瓦	整理箱5箱	鈴鹿市国府町字貝下	三宅神仕西遺跡	H17.1.6	鈴鹿市考古博物館
341	H18.3.23	鈴鹿市	土師器・瓦	整理箱6箱	鈴鹿市広瀬町	長者屋敷遺跡19次	H16.12.1	鈴鹿市考古博物館
342	H18.3.28	明和町教育委員会	土師器(杯・甕)・須恵器他	整理箱3箱	多気郡明和町大字坂本字西垣外	坂本古墳群	H17.4.13	明和町出土遺物収納庫
343	H18.3.28	明和町教育委員会	土師器(杯・皿・甕・甌・鍋)・須恵器(壺・甕・杯・高杯・大甕)・鉄鍔・鉄刀・土馬・紡錘車	整理箱258箱	多気郡明和町大字池村字戸峯	戸峯古墳群・戸峯B遺跡	H17.4.13	明和町出土遺物収納庫
344	H18.3.23	鈴鹿市	土師器・須恵器	整理箱1箱	鈴鹿市平田本町一丁目	平田遺跡	H17.1.6	鈴鹿市考古博物館
345	H18.3.30	鈴鹿市	弥生土器・土師器・須恵器・瓦・山茶碗	整理箱5箱	鈴鹿市平田本町一丁目	平田遺跡	H16.10.18	鈴鹿市考古博物館
346	H18.3.30	鈴鹿市	土師器・須恵器・天目茶碗・近世陶器	整理箱1箱	鈴鹿市平田本町一丁目	平田遺跡	H16.10.18	鈴鹿市考古博物館
347	H18.3.30	鈴鹿市	土師器・瓦・山茶碗・天目茶碗・近世瓦・近世陶器	整理箱4箱	鈴鹿市平田本町一丁目	平田遺跡	H16.10.18	鈴鹿市考古博物館
348	H18.3.30	鈴鹿市	弥生土器・土師器・平瓦・丸瓦・山茶碗・山皿・羽釜・常滑焼・近世陶器・砥石・石刀	整理箱75箱	鈴鹿市平田本町一丁目	平田遺跡	H16.7.31	鈴鹿市考古博物館

### 3 国・県指定文化財の現状変更等（平成17年4月1日から平成18年3月31日まで）

#### (1) 国指定文化財現状変更等

##### ① 重要伝統的建造物群保存地区名称等変更

新名称	旧名称	変更日	変更理由
亀山市関宿伝統的建造物群保存地区	関町関宿伝統的建造物群保存地区	H17.12.27	市町合併のため

##### ② 国指定史跡及び名勝等現状変更

(\*印は県市の法定受託事務等による許可)

件名	所有者	申請者	申請日	許可日	完了日	変更理由
熊野参詣道	紀伊長島町ほか	町長	H17.2.25	H17.3.1*		道標設置
伊勢国分寺跡	鈴鹿市	市長	H17.4.5	H17.6.3		整備に伴う発掘調査
上野城跡	財務省ほか	市長	H17.5.10	H17.6.3		整備に伴う発掘調査

##### ③ 国指定史跡齋宮跡にかかる現状変更

申請内容	件数	備考
個人・民間企業などによる申請	22件	内、法定受託事務等による許可 10件
公共機関等による地域環境整備に伴う申請	9件	内、法定受託事務等による許可 3件
史跡環境整備及び維持管理等に伴う申請	2件	内、法定受託事務等による許可 0件
計画的発掘調査のための申請	2件	内、国庫補助金による計画発掘調査 2件
計	35件	

##### ④ 国指定名勝現状変更

(\*印は県等の法定受託事務等による許可)

件名	所有者・管理者	申請者	申請日	許可日	完了日	変更理由
赤目の峽谷	赤目溪谷保勝会	同左	H18.3.20	H18.4.13* (名張市許可)	H18.3.31	工作物の設置

##### ⑤ 国指定天然記念物現状変更

(\*印は県等の法定受託事務等による許可)

件名	所有者・管理者	申請者	申請日	許可日	完了日	変更理由
御池沼沢植物群落	四日市市	森林総合研究所関西支所 研究員	H18.3.22			試料採取等
大島暖地性植物群落	紀伊長島町	国立科学博物館	H17.4.13	H17.5.20	H17.8.19	鳥類一時捕獲
田光のシデコブシ及び湿地植物群落	田光区ほか	菰野町教委	H17.5.17	H17.5.19		工作物の設置
			H17.9.12	H17.9.30		動植物調査
			H17.12.27	H18.1.30		環境整備等
金生水沼沢植物群落	鈴鹿市	鈴鹿市長	H17.4.28	H17.6.3		群落再生事業
月出の中央構造線	松阪市ほか	松阪市長	H17.8.23	H17.9.30	H18.3.29	災害復旧工事に伴う崖面掘削
熊野の鬼ヶ城附獅子巖	熊野市	熊野市長	H17.7.15	H17.7.22* (熊野市許可)	H17.9.14	工作物の設置
		熊野市教育委員会教育長	H17.9.12	H17.9.30	H18.2.3	亀裂調査等
		七里御浜鯉のぼりの会	H18.3.27			工作物の設置
カモシカ		日本カモシカセンター	H17.6.7	H17.6.10	H17.7.10	動物園館の譲受け
			H18.1.14	H18.2.20	H18.3.22	



オオサンショウウオ	水資源機構 川上ダム建設所長	H17.4.25	H17.6.17		生息状況調査等
	国土交通省 近畿地方整備局 木津川上流河川事務所	H17.6.1	H17.7.29 (同意日)	H18.2.4	生息状況調査
	三重県知事 (久居建設部)	H17.6.30	H17.7.28*	H17.11.7	工事に伴う生息状況調査
	三重県知事	H17.7.12	H17.7.14* (伊賀市許可)	H18.3.30	工事に伴う生息状況調査(伊賀市内)
			H17.8.4* (名張市許可)	H18.3.30	工事に伴う生息状況調査(名張市内)
	三重県知事 (伊賀建設部)	H17.9.2	H17.10.21	H18.3.30	工事に伴う一時捕獲・移動
	三重県知事 (伊賀農政商工部)	H17.9.16	H17.10.21	H18.3.15	工事に伴う一時捕獲・移動
	三重県知事 (久居建設部)	H17.11.7	H17.12.19	H18.3.30	工事に伴う一時捕獲・移動
三重県知事 (伊賀建設部)	H17.11.8	H18.1.20	H18.3.30	工事に伴う一時捕獲・移動	
ネコギギ	三重県知事 (伊勢建設部)	H17.1.12	H17.3.18	H18.3.30	工事に伴う一時捕獲及び移動
	三重県知事	H17.2.10	H17.3.30	H18.3.15	工事に伴う一時捕獲及び移動
	三重県知事 (桑名建設部)	H17.3.4	H17.3.30	H17.9.14	工事に伴う一時捕獲及び移動
	三重県知事 (伊勢建設部)	H17.3.22	H17.5.13	H18.3.24	工事に伴う一時捕獲及び移動
	三重県知事 (松阪建設部)	H17.4.20	H17.6.17	H18.3.24	工事に伴う一時捕獲及び移動
	三重県知事 (松阪建設部)	H17.5.19	H17.5.26* (松阪市許可)	H17.7.27	工事に伴う生息状況調査
	南勢志摩県民局 農水商工部長	H17.6.9	H17.7.15	H18.1.25	工事に伴う一時捕獲及び移動
	三重県知事 (伊勢建設部)	H17.6.21	H17.7.8*	H17.10.5	工事に伴う生息状況調査
	三重県知事 (津農水商工部)	H17.6.24	H17.7.11*	H18.2.6	工事に伴う生息状況調査
	三重県知事 (久居建設部)	H17.6.30	H17.9.2	H18.3.30	工事に伴う一時捕獲及び移動
	三重県知事 (伊勢建設部)	H17.7.6	H17.8.10	H18.3.24	工事に伴う一時捕獲及び移動
	日本道路公団 中部支社 松阪工事事務所 所長	H17.7.12	H17.7.29*	H17.9.2	工事に伴う生息状況調査
	三重県知事	H17.7.12	H17.8.1*	H18.3.30	河川水辺の国勢調査(白山町・美杉村)
		H17.8.2	H17.8.12* (いなべ市許可)		河川水辺の国勢調査(いなべ市)
	三重県知事 (松阪建設部)	H17.8.10	H17.9.2	H18.1.30	工事に伴う一時捕獲・移動
	三重県知事 (松阪建設部)	H17.8.29	H17.9.30	H18.1.4	工事に伴う生息状況調査

	三重県知事 (津建設部)	H17.9.6	H17.9.7*	H18.3.29	工事に伴う生息状況調査
	三重県知事 (伊勢建設部)	H17.9.7	H17.10.21	H18.3.30	工事に伴う一時捕獲・移動
	三重県知事 (松阪建設部)	H17.9.28	H17.11.28	H18.3.27	工事に伴う一時捕獲・移動
	三重県知事 (桑名建設部)	H17.10.6	H17.11.28		工事に伴う一時捕獲・移動
	三重県知事 (伊勢建設部)	H17.11.21	H18.3.28		工事に伴う一時捕獲・移動
	三重県知事 (久居建設部)	H17.12.7	H18.1.20	H18.3.31	工事に伴う一時捕獲・移動
	三重県知事 (伊勢建設部)	H18.3.24			工事に伴う一時捕獲・移動

⑥ 重要文化財修理届

件名	所有管理者	届出日	修理期間	修理内容
神宮祭主職舎本館 (旧慶光院客殿)	宗教法人神宮	H17.4.4	H17.5.15~H17.6.30	襖・障子の破損・欠損部分の修理・ 畳の部分修理

⑦ 国指定天然記念物滅失・き損届

件名	届出者	届出日	滅失日	滅失内容
カモシカ	いなべ市教委	H17.4.7	H17.4.4頃	林業作業員が、崖下で死亡している個体を発見。転落死と思われる。
		H17.4.13	H17.4.9以前	山中の谷沿いで、カモシカ通常調査員がほぼ白骨化した個体を発見。
		H17.6.20	H17.4.29以前	登山道脇で登山者がほぼ白骨化した個体を発見。
			H17.5.10以前	林業作業員が、山中でほぼ白骨化している個体を発見。
	H17.11.8	H17.10.31	キャンプ場の職員が死亡個体を発見。老衰によるものと思われる。	
	菰野町教委	H17.5.6	H17.3.2	養魚場の駐車場で、死亡個体を発見。老衰と思われる。
		H18.1.14	H17.8.28	カモシカセンター飼育個体。循環器障害による。
	尾鷲市教委	H17.12.26	H17.12.25	地域住民が死亡個体を発見。直接の死因は崖からの転落によるものと思われる。
	松阪市教委	H18.5.15	H18.5.2	観光客が幼獣を保護したが、保護してから時間が経っていたため放獣を断念。その後、獣医宅に搬送したが死亡。
	大紀町教委	H18.8.15	H18.8.上旬	地域住民が林道脇で死亡しているカモシカを発見。
オオサンショウウオ	志摩マリンランド館長	H18.3.15	H18.1.28	飼育個体(野外由来)の死亡

⑧ 重要文化財き損届

件名	所有者	届出日	き損日	き損内容
諸戸家住宅	財団法人諸戸会	H18.1.5	H17.12.22	積雪により広間降棟の鬼瓦等が一部転落
諸戸家住宅	財団法人諸戸会	H18.1.5	H17.12.25	地震により表門袖堀にクラック

□ 重要文化財所有者変更届

件名	旧所有者	新所有者	変更日	届出日	受理日	変更理由
町井家住宅	(個人)	(個人)	H16.12.20	H18.2.21		相続のため

鷗尾	嬉野町	松阪市	H17.1.1	H17.1.14	H17.7.11	市町村合併のため
更科紀行 芭蕉自筆稿本	(個人)	伊賀市	H17.9.26	H17.9.28	H18.1.12	伊賀市購入のため
木造十一面観 音立像	白山町	瀬古区	H17.10.14	H17.10.14	H18.1.12	維持管理を実施している区に 無償譲渡のため
栄花物語 (富岡本)	(個人)	(個人)	H17.5.11	H17.5.11	H18.1.12	贈与のため

⑩ 重要文化財（県内所在）公開許可申請（県内施設による）

件名	所有者	申請者	申請日	許可日	公開期間	公開理由
多度経塚出土銅鏡 のうち 瑞花双鳳八稜鏡 瑞花鴛鴦五花鏡 唐草鴛鴦鏡 蝶鳥六稜鏡 菊花吹蝶鳥鏡	多度大社	鈴鹿市長	H17.8.25	H17.8.25	H17.10.8 ～H17.12.11	特別展「鏡よ鏡よ鏡さんー北 伊勢の古鏡ー」に出展のため

⑪ 重要文化財公開許可申請（県内施設、国許可による）

件名	所有者	申請者	申請日	許可日	公開期間	公開理由
佐賀県吉野ヶ里遺 跡墳丘墓出土品 一、ガラス管玉 七十九箇のうち 十一箇	国（文化庁 保管）	松阪市教育 委員会教育 長	H17.6.1	H17.6.15	H17.7.2 ～H17.9.4	「吉野ヶ里展 一弥生の クニへようこそー」に出展 のため

⑫ 国指定文化財の勧告・承認出品

件名	所有管理者	出品施設	出品期間	出品区分
絹本着色聖徳太子勝鬘経講讃図	西来寺	京都国立博物館	H17.4.1～ H18.3.31	出品勧告
絹本着色聖徳太子像	四天王寺	大阪市立美術館	H17.4.1～ H18.3.31	出品承認
絹本着色藤堂高虎像 附 同夫人像 一幅		京都国立博物館		出品勧告
伊勢国朝熊山経ヶ峯経塚出土品の内 (銅経筒二口・銅鏡二面分)	金剛証寺	奈良国立博物館	H17.4.1～ H18.3.31	出品勧告
紙本墨書勧進状 附 絹本着色忍性上人像／額 田部実澄像 二幅	大福田寺	奈良国立博物館	H17.4.1～ H18.3.31	出品承認
絹本着色釈迦八相成道図				出品勧告

(2) 県指定文化財現状変更等

① 県指定史跡及び名勝等現状変更

件名	所有管理者	申請者	申請日	許可日	完了日	変更理由
白鳥塚古墳	加佐登神社	鈴鹿市長	H17.4.28	H17.5.2	H17.8.19	範囲確認調査
専修寺庭園	専修寺	専修寺	H17.7.4	H17.7.7	H17.8.25	建物屋根・外壁修理
大河内城跡	個人等	松阪市教育委員会教育長	H17.10.4	H17.10.14	H17.10.19	範囲確認調査
大河内城跡	個人等	個人	H17.10.20	H17.10.27		防護壁設置

② 県指定天然記念物現状変更

件名	所有管理者	申請者	申請日	許可日	完了日	変更理由
和具大島暖地性砂防植物群落	和具八雲神社	国立科学博物館	H17.4.13	H17.5.12	H17.6.5	鳥類調査
		環境省自然環境局近畿地区自然保護事務所長	H17.7.26	H17.8.4		移入種除去等
鈴島暖地性植物群落	紀伊長島町	国立科学博物館	H17.4.13	H17.5.10	H17.8.4	鳥類調査
篠立の風穴	篠立区	調査グループ代表者	H17.10.11	H17.10.19	H17.12.1	標本採取
多度のイヌナシ自生地	(個人)	桑名市教育委員会教育長	H18.1.23	H18.1.31		被陰防止のための樹木伐採

③ 県指定有形文化財現状変更

件名	所有管理者	申請者	申請日	許可日	完了日	変更理由
入交家住宅	伊賀市	伊賀市長	H17.7.15	H17.7.15		保存整備

④ 県指定有形文化財修理届

件名	所有管理者	届出日	修理期間	修理内容
旧三重県第三尋常中学校校舎	三重県(三重県立上野高等学校)	H17.6.17	H17.7.6	既存黒板前面へのホワイトボード固定

⑤ 国史跡天然記念物所有者変更届

件名	旧所有者	新所有者	変更日	届出日	受理日	変更理由
瀨八丁	国・紀和町	国・熊野市	H17.11.1?	H18.2.3?	H18.2.3?	市町合併のため
赤木城跡及び田平子刑場跡	国・紀和町ほか	国・熊野市ほか				
熊野参詣道	国・三重県・紀和町	国・三重県・熊野市				
長野氏城跡	美里村	津市	H18.1.1	H18.1.1	H18.1.4	市町村合併のため
霧山城跡						

⑥ 県指定天然記念物所有者変更届

件名	旧所有者	新所有者	変更日	届出日	受理日	変更理由
大杉谷の大スギ	宮川村	大台町	H18.1.10	H18.1.18	H18.1.18	町村合併
滝谷・檜原の川岸岩壁植物群落	宮川村 三重県	大台町 三重県	H18.1.10	H18.1.18	H18.1.18	町村合併

⑦ 県指定有形文化財所有者変更

件名	旧所有者	新所有者	変更日	届出日	受理日	変更理由
紙本墨書大般若経 599帖 附経櫃6個 軼箱60個	村松町会	一念寺	H17.6.25	H17.6.27	H17.7.15	所有権移転
磨崖阿弥陀如来立像	芸濃町	津市	H18.1.1	H18.1.1	H18.1.4	市町村合併による
磨崖地藏菩薩立像						
磨崖聖観音立像 附紙本淡彩聖観音 立像1幅						

⑧ 県指定無形民俗文化財保持団体の解除及び認定

件名	旧保持団体	解除年月日	新保持団体	認定年月日	変更理由
香良洲町の宮踊	香良洲町	H17.12.31	馬場区・小松区・地 家区・砂原区	H18.1.1	市町村合併による保持団体の 見直し

⑨ 県指定無形民俗文化財保持団体変更届

件名	旧所有者	保持団体	変更日	届出日	受理日	変更理由
香良洲町の宮 踊	香良洲町	馬場区、小松区 地家区、砂原区	H18.1.4	H18.1.1	H18.1.1	市町村合併による

⑩ 県指定有形文化財所在場所変更届（永年）

件名	所有者	新所在場所	変更日	届出日	受理日	変更理由
銅像如来立像	白塚地区自治会連 合会	薬師寺	H18.1.12	H18.1.10	H18.1.23	収蔵施設が完成したため本 来の所在地に復した

⑪ 県指定文化財所在場所の変更（元の所在場所に復する場合）

件名	所有管理者	変更場所	変更期間	変更理由
陶製神酒徳利のうち4件 色絵窓山水御神酒器1対 鉄釉瑠璃釉流御神酒1対 腥臙脂御神酒器1対 青釉菊桐文御神酒器1対	小向神社 (朝日町 歴史博物 館)	四日市市立博物 館	H17.11.3～ H17.12.11	「伊勢の茶陶 萬古焼 ～古萬古・有 節、そして四日市～」に出展のため
土偶(粥見井尻遺跡出土) 1点	三重県(三 重県埋蔵 文化財セ ンター)	愛媛県歴史文化 博物館	H17.7.1～ H17.9.16	企画展「上黒岩岩陰遺跡とその時代－ 縄文文化の源流をたどる－」に出展の ため
土偶(粥見井尻遺跡出土) 1点	三重県(三 重県埋蔵 文化財セ ンター)	松阪市文化財セ ンター	H17.9.15～ H17.10.28	企画展「松坂地域対抗歴史自慢展」に 出展のため
松尾芭蕉関係資料17点の うち 芭蕉筆「たび人と」発句色 紙一幅	財団法人 芭蕉翁顕 彰会	敦賀市立博物館	H17.10.1～ H17.11.13	特別展「ほそ道追想～杖借きの地・敦 賀より～」に出展のため

松尾芭蕉関係資料 17 点のうち 芭蕉筆「市中は」歌仙卷子 一巻	財団法人 芭蕉翁顕彰会	財団法人柿衛文 庫展示室	H17.10.19～ H17.12.10	西山宗因生誕 400 年記念「宗因から芭蕉へ」に出展のため
陶製神酒徳利 七対 のうち二対	小向神社 (朝日町 歴史博物館)	福井県陶芸館	H17.10.2～ H17.11.30	展示会「萬古焼と越前焼展」に出展のため
松尾芭蕉関係資料 17 点のうち 藤堂家本「埋木」巻冊	財団法人 芭蕉翁顕彰会	野洲市歴史民俗 博物館	H17.4.20～ H17.6.26	野洲市誕生記念企画展「北村季吟一没後 300 年記念展」に出展のため
紙本墨書大般若経 599 帖 (巻)のうち 11 巻(巻 1・11・ 21・31・41・151・201・281・ 291・511・591)	志摩の国 漁業協同 組合片田 支所	北海道立近代美 術館・名古屋 市立博物館・仙 台市博物館	H17.5.20～ H17.11.10	特別展「円空(仮称)」に出展のため
紙本墨書大般若経 600 帖 (巻)のうち 11 巻(巻 35・50・ 62・83・91・92・94・138・ 177・194・195)	志摩の国 漁業協同 組合片田 支所	北海道立近代美 術館・名古屋 市立博物館・仙 台市博物館	H17.5.20～ H17.11.10	特別展「円空(仮称)」に出展のため
雲出島貴遺跡中世墓陶磁 器 36 点のうち 7 点	三重県(三 重県埋蔵 文化財セ ンター)	鈴鹿市考古博物 館	H18.1.11～ H18.3.12	企画展「椎山の中世陶器 Part2」に出展のため
木造薬師如来坐像	宗教法人 見徳寺(四 日市市立 博物館)	伊賀市上野歴史 民俗資料館	H17.11.2	特別展示に出展のため
木造薬師如来坐像	宗教法人 見徳寺(四 日市市立 博物館)	見徳寺	H17.11.5	落慶法要のため
鯨船山車	南納屋町 鯨船山車 保存会	修理担当工務店 倉庫	H16.12.5 ～ H17.6.15	収蔵庫改修のため一時変更
大入道山車	中納屋町 大入道保 存会	萬屋仁兵衛工房	H17.7.20 ～ H17.9.18 H17.10.10 ～ H18 年度へ継続	修理のため

⑫ 県指定文化財の撮影掲載許可等

件名	所有者	申請者	申請日	許可日	使用目的
三重県水産図解 三重県水産図説	三重県	IVS テレビ制作㈱	H17.4.21	H17.4.22	日本テレビ「ザ!鉄腕!DASH!!」で放映
		NHK 津放送局	H17.4.27	H17.4.28	NHK ハイビジョン特集「御食つ国神の恵み(仮)」で放映
		なにわの海の時空館	H17.5.21	H17.5.24	特別企画展「船が運んだ出会いもん～昆布と鯉節～」展示パネル及び図録等出版物への掲載

	編集工房レイヴン	H17.9.21	H17.9.22	「あらはれ」8号猿田彦大神フォーラムに掲載
	社)三重県建築士事務所協会	H17.12.26	H17.12.26	「建事協みえ」No83に掲載
	(株)エクスプレス	H18.1.19	H18.1.23	東海テレビ「西川きよしのご縁です！」で放映
	静岡県広報局長	H18.1.19	H18.1.19	静岡県制作の映像アーカイブ「田子節」に収録

#### 4 文化財の公開・普及

##### (1) 文化財関係の受賞

###### ① 地域文化功労者文部科学大臣表彰

被表彰者 武田明正氏(三重自然誌の会会長)

###### ② 教育功労表彰

被表彰者 荒木知彦氏(財団法人日本美術刀剣保存協会三重県支部顧問)

##### (2) 文化財講習会(第23回)

- ・目的 文化財保護に携わっている三重県文化財保護指導委員、市町村文化財保護関係委員、文化財所有者、管理者、文化財保護行政担当者等を対象として、文化財保護に関する基礎的知識と技能等の研修を行い、もって資質の向上を図るとともに、文化財の保護と活用の強化に資する。
- ・主催 三重県教育委員会  
三重県指定文化財等所有者連絡協議会
- ・期日 平成18年1月25日(水)
- ・場所 アスト津 4F アストホール
- ・参加者 100名
- ・内容 ①「民俗文化財の保護をめぐって」  
植木行宣氏(三重県文化財保護審議会委員)  
②「変わり行く世界遺産の世界 ―文化的景観の登場―」  
宗田好史氏(京都府立大学人間環境学部助教授)

##### (3) 第47回近畿・東海・北陸ブロック民俗芸能大会

- ・趣旨 近畿・東海・北陸ブロック12府県内に伝承されている民俗芸能のうち、無形民俗文化財に指定されるなど、価値が高いものについて特別公開し、各保存団体の伝承活動の活性化をはかるとともに、伝統文化への関心を広く高める事を目的とする。
- ・主催 大阪府教育委員会  
第47回近畿・東海・北陸ブロック民俗芸能大会実行委員会
- ・後援 文化庁・大阪府
- ・協賛 財団法人地域創造・全国民俗芸能保存振興市町村連盟
- ・期日 平成17年8月27日(土)(13:00~18:00)・28日(日)(13:00~17:40)
- ・会場 国立文楽劇場(大阪府大阪市)
- ・出演演目 安乗の人形芝居(三重) / 若狭能倉座の神事能(福井) / 恵那文楽(岐阜) / 出町子供歌舞伎曳山(富山) / 花園の仏の舞(和歌山) / 深瀬のでくまわし(石川) / 島文楽(愛知) / 富田人形(滋賀) / 和知人形浄瑠璃(京都) / 奈良豆比古神社の翁舞(奈良) / 池尻社人形狂言(兵庫) / 能瀬の浄瑠璃(大阪)

(4) 紀伊半島民俗芸能祭

- ・主 催 紀伊半島民俗芸能祭2005実行委員会  
三重県教育委員会・奈良県教育委員会・和歌山県教育委員会・御浜町教育委員会
- ・後 援 文化庁・全国民俗芸能保存振興市町村連盟・奈良県・和歌山県・三重県・御浜町・熊野市教育委員会・伊勢市教育委員会・五條市教育委員会・東吉野村教育委員会・みなべ町教育委員会・上富田町教育委員会
- ・期 日 平成17年10月23日(日) 13:00~15:30
- ・会 場 御浜町中央公民館(アメニティホール)(三重県御浜町)
- ・出演演目 三重県 伊勢音頭(伊勢市)・木本節(熊野市)・尾呂志の盆踊り(御浜町)  
奈良県 惣谷狂言(五條市)・木津川の祈禱念仏(東吉野村)  
和歌山県 名之内の獅子舞(みなべ町)・一ノ瀬大踊(上富田町)

(5) 文化財保護強調週間行事(平成17年11月1日~7日)

① 三重県事業

行事等名	行事等の概要	場 所	期 間	参加者数
齋宮の宿(しゅく)展	齋宮の廃絶後にも伊勢神宮への参宮街道の宿場町として栄えた齋宮の歴史と文化を紹介	齋宮歴史博物館	10/9~11/23	3,071人 ※内週間中489人
現地説明会	中新田遺跡の発掘成果を現地で解説	伊勢市 中新田遺跡	11/3	84人
世界一小さな展覧会	地域住民と埋蔵文化財センター職員との共同による作品展	齋宮歴史博物館	11/1~11/13	414人 ※内週間中239人

② 市町事業

市町名	行事等名	行事等の概要	場 所	期 間	参加者数
いなべ市	我が家の逸品店	市民の保有する我が家の逸品の展示	いなべ市役所	11/3	100人
朝日町	特別展 「よみがえる萬古不易」 一有節の桜色と萬古窯一	萬古焼を再興した森有節の腥臑脂釉の作品と発掘調査で確認された萬古窯跡を紹介	朝日町歴史博物館	10/29~11/27	1,044人 ※内週間中159人
川越町	川越町文化祭	郷土資料品の展示	川越町教育センター	11/3	約300~400人
亀山市	第2回企画展「宿場のうつりかわり 亀山・関・坂下」	市域の宿場のうつりかわりを解説	亀山市歴史博物館	10/1~11/27	295人 ※内週間中155人
松阪市	はにわ館常設展「宝塚古墳の謎」	史跡宝塚古墳の展示	松阪市文化財センター はにわ館	11/1~11/7	282人
	はにわ館後期企画展「環濠のある遺跡」	市内の弥生時代の環濠集落と出土品を展示	松阪市文化財センター はにわ館	11/3~11/7	85人
	小学校出前授業	市内の遺跡についての話	松阪市立豊地小学校	11/1	37人
	松浦武四郎記念館特別展「北海道人樹下午睡図」	松浦武四郎の最後の姿を描いた図「北海道人樹下午睡図」の展示	松浦武四郎記念館	11/1~11/7	59人
	「北海道人樹下午睡図」展示説明会	「北海道人樹下午睡図」の展示説明会	松浦武四郎記念館	11/5	5人
歴史民俗資料館企画展「時代とともに変わりゆく暖房器具」	資料館が所蔵する暖房器具の展示	松阪市立歴史民俗資料館	11/1~11/7	400人	



多気町	ふるさとの歩み「先史時代から現代まで」	先史時代から現代までの資料の展示	多気町郷土資料館	10/7 ～12/22	約100人 ※内週間 中約30人
伊勢市	伊勢市立郷土資料館 秋季企画展「平成16年度 新収蔵品展1—彫る・刷 る・描く—」	平成16年度に新たに収蔵した資料の紹介	伊勢市立郷土資料館	10/8 ～12/4	286人 ※内週間 中43人
南伊勢町	民俗資料展示	郷土資料館の無料開放	南伊勢町 愛洲の館	11/1 ～11/7	約500人
度会町	郷土資料館終日開館	町民文化祭にあわせて郷土資料館の開館	度会町 郷土資料館	11/5・6	20人
伊賀市	上野歴史民俗資料館特別 展示「見徳寺 薬師如来坐 像」	伊賀市にのこる県内最古(飛鳥時代)の木像仏の展示	伊賀市 上野歴史民俗資料館	11/3・4	200人
熊野市	北山一揆展	北山一揆関係資料の展示	熊野市 歴史民俗資料館	10/5 ～11/27	461人 ※内週間 中30人

(6) 文化財防火デー(平成18年1月26日)関連行事実施状況

県		市 町								
		市			町			小 計		
実施箇所数	実施件数	実施市数	実施箇所数	実施件数	実施町数	実施箇所数	実施件数	実施市町数	実施箇所数	実施件数
2	4	14	126	242	15	28	49	29	154	291

## I 文化財の指定・登録（平成16年度補遺）

### 1 国重要文化財等の指定

- 種別 天然記念物  
名称 田光のシデコブシ及び湿地植物群落  
所在地 三重郡菟野町大字田光字西北山・東北山・北山  
面積 37,959.62 m<sup>2</sup>  
所有者 田光区ほか  
指定基準 (10) 著しい植物分布の限界地  
及び (12) 珍奇又は絶滅に瀕した植物の自生地  
指定年月日 平成17年3月2日（文部科学省告示第24号）  
概要 三重県北部、菟野町北東部の田光にある湧水



に涵養された湿地とその周辺の植物群落です。指定対象地は鈴鹿山脈東端の扇状地性台地の下部に位置する小さな谷で、谷斜面の砂礫層から冷湧水が湧出しています。三重県、愛知県、岐阜県などの東海地方の周伊勢湾地域には、このような砂礫が露出し土壌の発達が悪い湿地とその周辺を中心に育成する固有または隔離分布する植物群があり、東海丘陵要素植物とよばれています。シデコブシはモクレン科の落葉性小高木で、このような植物群の代表的な植物の一つです。指定対象地は標高約80～90mの、谷に沿った幅100～200m、長さ約700mの範囲です。この地域はシデコブシの日本有数の生育地であるとともに、豊富な湧水に涵養された湿地とその周辺には、東海丘陵要素植物、寒地性の植物など多くの稀少な植物が生育しています。また、かつては一部が水田耕作や薪取りなどに利用されことにより、良好な光環境が維持されてきたことも、この植物群落の維持にとって重要な要因であったと思われる。シデコブシをはじめとした東海丘陵要素の植物群及び湿地生の植物群落が良好な形で保存されており、学術的価値の高い地域です。

### 2 国登録有形文化財の登録

- 名称 妙華寺本堂  
員数 1棟  
所在地 久居市二ノ町1743  
構造・形式 木造平屋建・瓦葺・建築面積264 m<sup>2</sup>  
年代 安政4年（1857）  
所有者 宗教法人法苑院妙華寺  
指定基準 (一) 国土の歴史的景観に寄与しているもの  
登録日 平成16年11月8日  
(平成16年11月29日付文部科学省告示第162号)  
登録番号 24-0051  
特徴・評価 妙華寺は、津藩から5万石を分封された久居藩の



城下町にある久居藤堂家菩提寺の玉旋寺の西隣に並ぶように、天和元年(1681)に建立された真宗高田派の寺院です。文政4年（1821）の久居大火により焼失し、現在の本堂は安政4年（1857）の再建と伝えられています。山門の奥に南面して建つ本堂は、木造平屋建で、表側（南側）を大間、奥の中央に内陣、その両側に余間、背面（北側）を後堂に区画し、建物の両側面には楽ノ間が配置されています。屋根は、棧瓦葺の寄棟造り鉾葺で、正面に向拝が突出しています。向拝の柱は虹梁で本堂本体とつながれ、その中央に獅子等が彫られた笈形付きの大瓶束をたてて中桁を支え、海老虹梁で本堂本体上部とつながれています。この手法は高田本山専修寺の御影堂（重要文化財）にみられ、高田派末寺の本堂建築に取り入れられています。妙華寺は藤堂家菩提寺と境内を並列する待遇を受ける寺院で、その本堂は向拝の装飾的な構成や、棧瓦葺の寄棟造りの屋根を鉾葺にするなど特色ある外観をもっており、久居の城下町の歴史的景観を留める貴重な建物です。

# 三重県内 国・県指定文化財等文化財数

平成 18 年 3 月 31 日現在

種 別		国	県	市町村	計
重要文化財    有形文化財	建造物	21	40	149	210
	絵画	19	32	90	141
	彫刻	63	101	291	455
	工芸品	17	51	187	255
	書跡・典籍・古文書	37	52	212	301
	考古資料	8	26	65	99
	歴史資料	3	2	28	33
無文化財 形財	工芸技術	1	1	6	8
	芸能	0	1	2	3
民俗文化財	無形民俗文化財	7	34	153	194
	有形民俗文化財	1	23	91	115
記念物	特別史跡	1	—	0	1
	特別天然記念物	2	—	0	2
	特別名勝及び天然記念物	1	—	0	1
	史跡	33	68	187	288
	史跡及び名勝	0	2	4	6
	史跡及び天然記念物	0	0	0	0
	名勝	4	8	6	18
	名勝及び史跡	2	0	0	2
	名勝及び天然記念物	0	1	1	2
	天然記念物（地域を定めず）	9	4	0	13
	天然記念物	18	79	134	231
天然記念物及び名勝	1	1	0	2	
小 計		248	526	1,606	2,380
伝統的建造物群保存地区（選定）		1	—	0	1
文化財の保存技術		0	0	0	0
記録作成等の措置を講ずべき無形の民俗文化財（選択）		14	7	0	21
重要文化的景観（選定）		0	0	0	0
登録文化財		56	—	0	56
合 計		319	533	1,606	2,458

（国の古文書には国宝3、考古資料には国宝1を含む）

## 三重県の文化財保護 —平成 17 年度—

・発行／2006.10

・編集／三重県教育委員会

・印刷／有限会社 山文印刷

古紙配合率は 100%、白色度 82%