

## 事業の概要

主要地方道四日市鈴鹿環状線は、四日市市東富田町を起点に四日市市中心市街地西外周部を通り鈴鹿市北玉垣町を結ぶ県道です。この道路は、四日市市と鈴鹿市とを結ぶネットワークの一部として重要な機能を有していますが、道路幅員が狭く歩道もない未改良区間が存在しています。

内部（うつべ）地区で計画しているこのバイパスは、南部丘陵公園南ゾーン付近から内部川右岸側の一般県道三畑四日市線を経て国道1号につながる区間までを整備するものです。

この事業により、円滑な通行や安全性の確保、新たな道路ネットワークの形成による利便性の向上を図ります。

## 事業の経緯

平成 11～17 年度	ルート検討（道路概略設計）
平成 18 年度	路線測量、地質調査、道路予備設計
平成 19 年度	猛禽類生息調査（以降毎年度実施）
平成 22 年度	道路詳細設計、住民説明、用地測量
平成 23 年度	内部川左岸通学路安全対策検討等
平成 24 年度	住民説明、用地補償（～平成 28 年度）
平成 25 年度	工事着手
平成 28 年度	工事中（南部丘陵公園南ゾーン付近から内部川までの区間において、内部川に橋梁をかけるための工事用道路の建設を進めています）
平成 29 年度	橋梁詳細設計、地質調査
平成 30 年度	橋梁詳細設計等
令和元～2 年度	P 1 橋脚、A 2 橋台
令和 2～3 年度	P 2 橋脚、A 1 橋台、上部工製作・架設

## 問い合わせ先

三重県四日市建設事務所 <http://www.pref.mie.lg.jp/HKENSET/index.htm>

〒510 8511 三重県四日市市新正 4 丁目 21 5（三重県四日市庁舎 3 階）

道路課 059 352 0675（事業計画に関すること）

工事統括課 059 352 0670（工事に関すること）

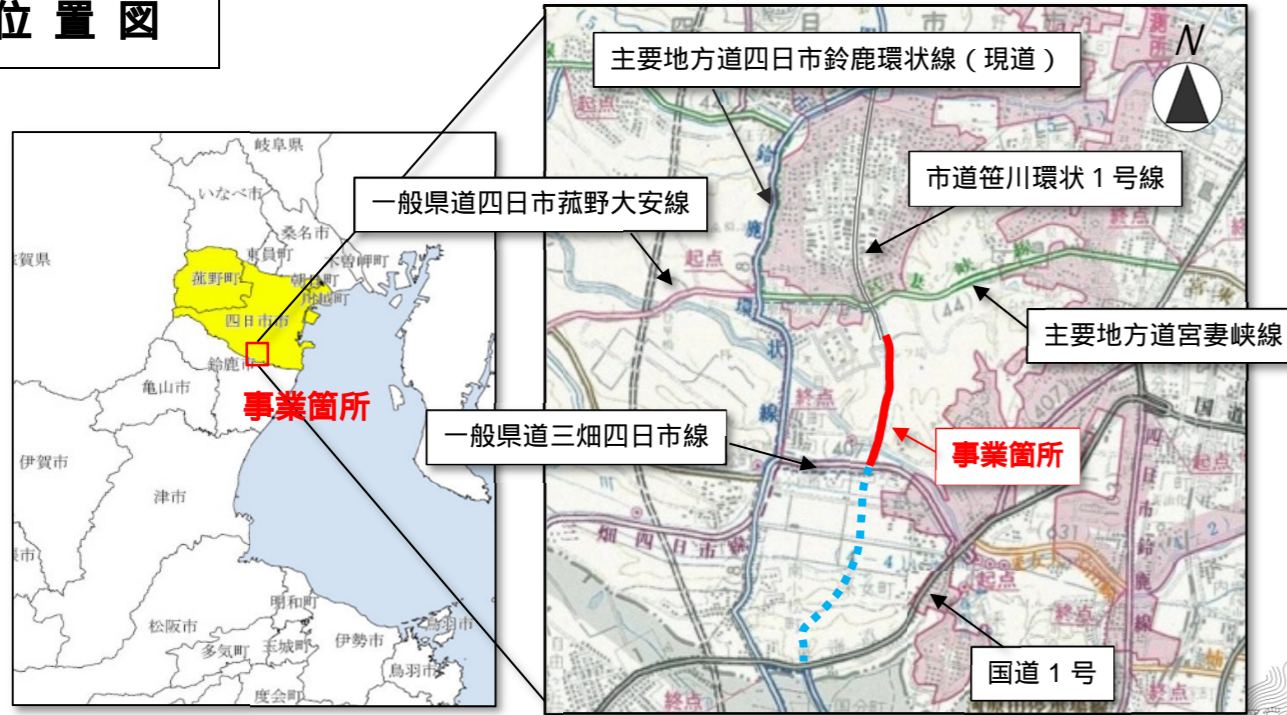
# 主要地方道 四日市鈴鹿環状線 （采女北工区） 道路整備事業



三重県 四日市建設事務所



# 位置図

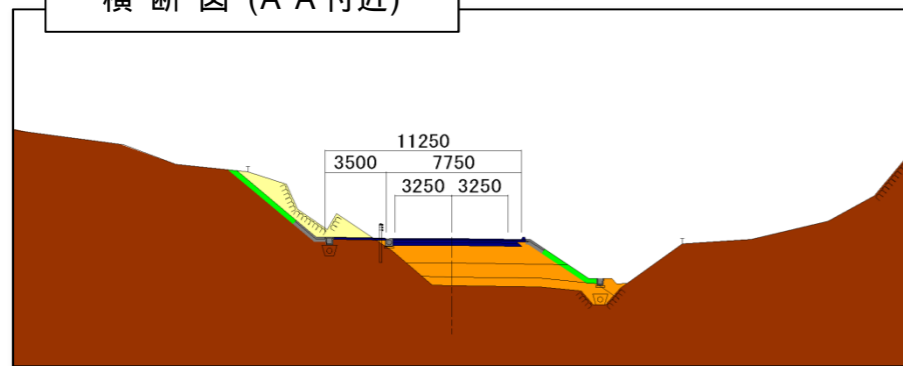


# 北工区平面図

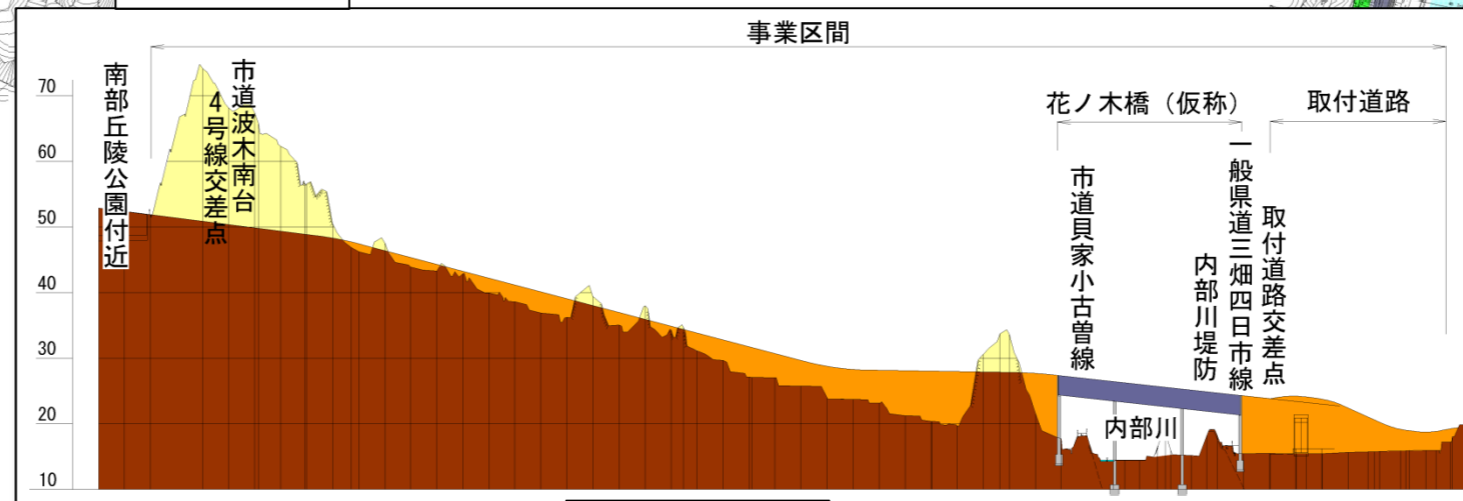
- 車道
- 歩道
- 切土法面
- 盛土法面
- 既存道路

南部丘陵公園

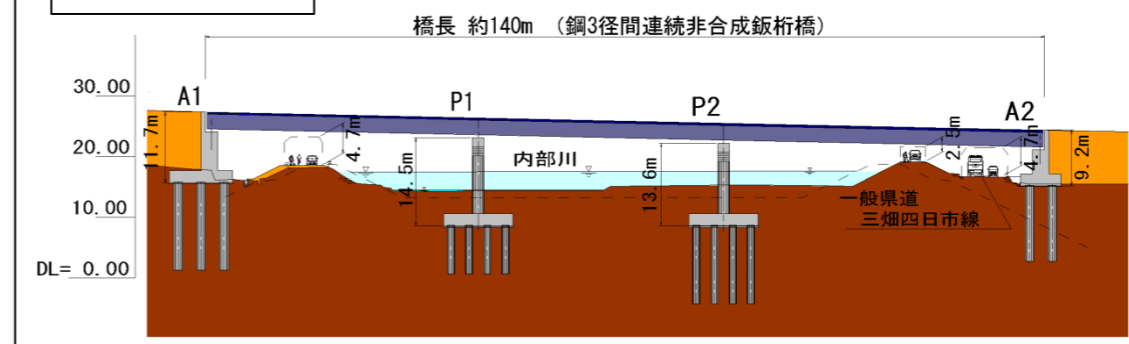
# 横断図 (A A 付近)



# 縦断図



# 橋梁一般図



内部小学校

内部川

花ノ木橋(仮称)

一般県道三畑四日市線

取付道路

花ノ木橋(仮称)

市道貝家小古曾線

一般県道三畑四日市線  
内部川堤防

内部川

橋長 約140m (鋼3径間連続非合成板桁橋)

30.00  
20.00  
10.00  
DL=0.00

A1

P1

P2

A2

内部川

一般県道  
三畑四日市線