


平成4年度版

# 三重県林業統計書

平成5年6月

三重県農林水産部林業事務局



## 利用にあたって

1. 本書は県林業事務局各課、林業技術センター及び県関係部課の業務統計資料のほか、三重県統計情報事務所、営林署、森林開発公団、その他官公署の資料により編集した。
2. 資料は特に断らないかぎり、平成3年（年度、暦年）に基づき、市町村又は出先、事務所管内別に記入した。また全体については、過去と比較できるよう原則として昭和62～平成2年度を併記した。
3. 単位は表右肩に示し、資料出所及び特に必要な事項を脚注として掲げた。
4. 単位未満の数は四捨五入したため、総数と内訳数の計とが一致しない場合がある。
5. 統計表中、該当なしは空欄、または一とし、単位未満は0とした。
6. 森林の定義による区分について
  - ・ 2条森林  
「森林法」第2条に定義された森林で、立木竹が育成している土地及びその上に  
ある立木竹並びに木竹の集団的な生育に供される土地を総称している。
  - ・ 5条森林  
「森林法」第5条による地域森林計画の対象となる民有林から、次の森林を除いたもの。
    - (1) 近隣する森林と施業上の関連を有しない0.3ヘクタール以下の森林
    - (2) 都市計画地域において、用途地域として定められている地域内の森林で区域外の森林と施業上の関連を有しないもの、及び都市計画法第29条又は第59条の許認可を受けたもの
    - (3) 国又は地方公共団体が実施する事業により、森林以外の用に供される森林

## はじめに

本県の森林は、県土面積の66%を占めており、その93.6%にあたる355千haが民有林であり、62.4%と高い人工林率を誇っておりますが、資源的にはまだ若齢林が多く、成育途上にあるといえます。

一方、森林には、木材等の生産や水資源のかん養、県土の保全に加え、生活環境の保全に大変重要な役割を果たしています。最近では、豊かな自然環境を代表する森林を保護しようとする動きや森林空間を体験の場、レクリエーションの場として活用しようとする動きが活発になり、これまで以上に森林に対する多面的な要請が高まっています。

また、地球環境問題がクローズアップされているなか、森林の重要性が改めて認識されています。

このような状況の中で、森林資源の有効利用を図りつつ、県民の多様な要請に応え得る「みどり」の森林を整備し、21世紀に伝えてゆくことが私達に課せられた使命であると考えております。

本書は、本県森林・林業に関わる統計資料等を幅広く収集したものです。

この書が関係の方々に広く活用され、本県の森林・林業の発展に貢献することを期待するとともに、今後より充実したものとなるよう利用者の皆様から御意見・御指導をいただければ幸いです。

最後に、本書の編集にあたって貴重な資料を提供していただいた関係者の皆様に対し厚くお礼を申し上げます。

平成5年6月

三重県農林水産部林業事務局長

中村 浩

# 目 次

## 1. 森林・林業の概要

(1) 人口・就業者・林家	2
(2) 森林の所有規模別所有者数及び面積	6
(3) 林業所得	6
(4) 林業粗生産額	7
(5) 森林面積	8
(6) 民有林樹種別面積 (5条)	12
(7) 民有林樹種別蓄積 (2条5条)	20
(8) 民有林森林資源齢級別構成表 (5条県計)	28
(9) 国有林の概要 (林野庁所管)	30
(10) 公団造林の概要	34
(11) 県行造林の概要	38
(12) 県行造林事業の実績	44

## 2. 森林計画

(1) 森林施業計画認定事業実績	46
(2) 機能別森林面積	47

## 3. 造林・間伐

(1) 人工造林・保育面積	50
(2) 経営形態別人工造林面積	54
(3) 樹種別人工造林面積	54
(4) 複層林・育成天然林面積	55
(5) 造林用苗木生産量及び苗畑面積	56
(6) 採取源指定状況	56
(7) 公営種子採取の実績	57
(8) 次代検定林設定状況	57
(9) 資金別・坦い手別間伐面積・材積	58

## 4. 林道

(1) 林道事業実績	63
------------	----

(2) 林道・作業道現況 .....	67
5. 森林組合 .....	
(1) 森林組合連合会構成と主要事業の実績 .....	72
(2) 森林組合構成 .....	74
(3) 事業の実績 .....	76
(4) 生産森林組合構成 .....	78
6. 担い手 .....	
(1) 市町村別林業就業者 .....	83
(2) 市町村別林業労働者 .....	85
(3) 青年林業士・指導林家数 .....	87
(4) 林業研究グループの推移 .....	89
7. 入会林野 .....	
(1) 入会林野等整備の現況 .....	91
8. 林産物 .....	
(1) 木材需給状況 .....	94
(2) 素材需給状況 .....	95
(3) 素材生産量 .....	95
(4) 製材工場の概要 .....	96
(5) チップ工場の現況 .....	98
(6) 木材市売市場木材取扱数量 .....	98
(7) 特用林産物生産量 .....	99
9. 林業金融 .....	
(1) 農業漁業金融公庫資金利用状況 .....	104
(2) 林業改善資金利用状況 .....	104
(3) 林業経営安定対策資金利用状況 .....	106
(4) 国産材産業振興資金利用状況 .....	106
(5) 農林中央金庫資金利用状況 .....	106
(6) 林業信用基金の債務保証額 .....	106

10. 林業機械	
(1) 林業機械保有現況 .....	109
(2) 林業機械保有区分 .....	109
11. 保安施設	
(1) 治山事業実績 .....	111
(2) 治山災害関係事業実績 .....	112
(3) 保安林種類別面積 .....	113
12. 森林保全	
(1) 林地開発許可実績 .....	122
(2) 森林被害状況 .....	122
(3) 森林病虫害等防除事業実績 .....	124
13. 環境緑化	
(1) 緑の少年隊結成状況 .....	126
(2) 緑化樹種別在圃量の推移 .....	127
(3) 緑化樹販売数量 .....	127
(4) 緑化樹生産苗畑面積 .....	128
14. 鳥獣保護	
(1) 狩猟者登録証交付状況 .....	130
(2) キジ放鳥実績 .....	130
(3) 狩猟期間中に捕獲された鳥獣 .....	131
(4) 有害鳥獣として捕獲された鳥獣 .....	133
(5) 鳥獣保護施設 .....	135
(6) 休猟区等 .....	137
15. 自然公園	
(1) 自然公園概要 .....	139
(2) 自然公園利用状況 .....	143
(3) 自然公園施設整備実績 .....	143

三重県林業の全国的地位

区 分		三重県	全国 対比	全国 順位	全 国	摘 要
林 業	個人林家数	戸 49,362	% 2.0	位 25	千戸 2,509	1990年世界農林業センサス
	うち非農家林家数	16,566	1.8	26	913	
	非農家林家数	% 33.6			% 36.4	
経営規模	林家保有林野面積	ha 128,771	1.9	22	ha 6,849,852	
	1戸当たり林野面積	2.6	-	-	2.7	
森 林	森林面積	ha 379,204	1.5	24	千ha 25,212	林政課資料(3年度) (全国は元年度)
	うち民有林面積	355,004	2.1	20	17,351	
	民有林率	% 93.6	-	11	% 68.8	"
	民有林人工林率	% 62.4	-	7	% 45.3	"
	民有林造林面積	ha 719	1.5	-	千ha 48	緑化推進課資料(3年度末現在)
労働力	林業従事世帯員数	人 8,168	1.9	23	人 428,110	1990年世界農林業センサス
林 道	民有林林道延長 (自動車道)	km 1,754	-	-	km 75,878	
	林道密度	m/ha 4.9	-	-	m/ha 4.4	林業課資料(全国は3年度現在)
林 産 物 生 産 量	丸太	千m <sup>3</sup> 635	2.3	13	千m <sup>3</sup> 27,938	3年木材需給報告書
	うち製材用	549	3.2	10	17,332	
	うち木材チップ用	38	0.5	35	8,257	
	生しいたけ	t 2,504	3.2	9	t 78,047	3年特用林産物需給表
	乾しいたけ	153	1.5	17	10,168	
	ひらたけ	2,207	7.2	1	30,866	
	山行苗木	千本 6,521	3.6	6	千本 182,889	
所得	生産林業所得	百万円 21,088	3.1	12	百万円 683,891	3年生産林業所得統計報告書



# 1. 森林・林業の概要

森林は、国土の緑化、自然環境の保全、木材の供給、観光・レクリエーションの場として重要な役割を果たしている。林業は、森林の経営・管理を行う産業であり、木材の生産・加工を通じて社会に貢献している。

森林の機能は、木材の供給だけでなく、水源涵養、土壌保全、気候調節、生物多様性の維持など多岐にわたる。林業は、持続可能な森林経営を実現するために、科学的な知識と技術の応用が求められる。

近年、森林資源の減少や林業の不振が問題となっており、森林の再生と林業の活性化が課題となっている。政府や民間企業は、森林の保全と林業の発展を促進するための様々な施策を実施している。

森林の経営には、適切な計画と管理が不可欠である。森林の健全な成長を促すためには、適切な施肥・灌水・防虫などの管理が必要である。また、森林の資源を効率的に利用するためには、木材の加工技術の向上も重要である。

林業は、地域経済の活性化と雇用の創出に大きく貢献している。森林の経営には、地域住民の協力が不可欠であり、持続可能な林業を実現するために、地域との連携が求められる。

森林と林業の持続可能な発展を促進するためには、科学的な知識と技術の応用、地域との連携、そして持続可能な経営の実践が不可欠である。森林の恵みを受けながら、未来世代に引き継ぐ責任を果たしていく必要がある。

## (1) 人口・就業者・林家

森計 林区	事務所	市町村名	世帯数 (戸)	人口(人)			総数	第 業	
				総数	男	女			
		62	534,812	1,766,684	856,747	909,937			
		63	541,230	1,787,136	867,161	913,975			
		元	551,261	1,787,136	867,161	919,975			
		2	545,834	1,792,542	869,457	923,085	897,976		
		3	557,931	1,805,686	876,123	929,563	897,976		
北 伊 勢 森 林 計 画 区	四 日 市 農 林 事 務 所	四日市市	88,374	277,502	135,960	141,542	140,804	3,426	
		桑名市	30,072	98,936	48,397	50,539	48,519	1,000	
		鈴鹿市	54,942	175,920	88,944	86,976	89,439	4,678	
		亀山市	11,209	38,026	18,889	19,137	19,065	1,182	
		多度町	2,916	11,448	5,470	5,978	5,777	453	
		長島町	4,050	14,820	7,246	7,556	7,465	665	
		木曾岬町	1,810	7,177	3,579	3,598	3,826	567	
		北勢町	3,520	13,659	6,645	7,014	6,910	309	
		員弁町	2,055	8,208	4,040	4,168	4,229	159	
		大安町	4,586	14,312	7,173	7,139	7,706	385	
		東員町	6,715	25,745	12,688	13,057	11,586	237	
		藤原町	2,028	7,890	3,774	4,116	3,869	252	
		菰野町	9,084	32,689	15,939	16,750	16,362	824	
		楠町	3,437	10,845	5,224	5,621	5,731	117	
		朝日町	2,033	6,732	3,319	3,413	3,442	85	
		川越町	3,045	10,035	4,933	5,102	5,370	141	
		関町	2,307	7,452	3,662	3,790	3,880	176	
		計	232,183	761,396	375,900	385,496	383,980	14,656	
		津 農 林 水 産 事 務 所	津市	55,624	159,724	77,699	82,025	76,386	2,645
			久居市	12,164	39,623	19,568	20,055	20,245	1,136
	河芸町		4,767	16,756	8,046	8,710	8,470	262	
	芸濃町		2,468	8,987	4,389	4,598	4,631	476	
	美里村		1,200	4,549	2,162	2,387	2,355	281	
	安濃町		2,745	10,465	5,077	5,388	5,228	416	
	香良洲町		1,511	5,526	2,681	2,845	3,015	88	
	一志町		3,887	13,609	6,492	7,117	6,829	572	
	白山町		3,924	15,172	7,763	7,409	7,251	543	
	嬉野町		5,048	17,754	8,552	9,202	8,732	662	
	美杉村		2,813	8,643	4,063	4,580	4,573	535	
	三雲町		2,721	10,085	4,871	5,214	5,299	725	
	計	98,872	310,893	151,363	159,530	153,014	8,341		
	計	331,055	1,072,289	527,263	545,026	536,994	22,997		
南 森 林 計 画 区	松 阪 農 林 事 務 所	松阪市	37,453	119,191	57,126	62,065	58,423	3,438	
		飯南町	1,879	6,827	3,256	3,571	3,451	493	
		飯高町	1,934	6,345	3,070	3,275	3,176	268	
		多気町	2,487	10,039	4,811	5,228	5,401	1,208	
		明和町	5,495	21,425	10,243	11,018	10,785	1,176	

1次産業		就業者数 (人)			林家数 (戸)		
		第2次産業	第3次産業	分類不能	総数	非農家林家	農家林家
林業	漁業						
2,718	16,693	355,104	474,467	1,619	49,362	16,566	32,796
2,718	16,693	355,104	474,467	1,619			
12	275	60,519	76,191	381	1,649	356	1,293
10	396	20,693	26,367	53	969	554	415
14	335	42,555	41,395	462	1,490	495	995
34	1	9,038	8,794	16	1,801	409	1,392
16	1	2,849	2,457	1	422	37	385
1	152	2,765	3,880	2	49	25	24
0	61	1,622	1,574	2	19	11	8
27	1	3,686	2,884	3	1,010	165	845
1	0	2,162	1,904	3	193	41	152
0	0	4,599	2,710	12	444	65	379
1	2	5,635	5,709	2	149	38	111
2	0	1,941	1,674	0	914	224	690
16	5	7,235	8,262	20	570	178	392
0	35	3,014	2,558	7	38	30	8
2	1	1,775	1,576	3	142	43	99
0	68	2,561	2,598	2	39	25	14
33	2	1,948	1,720	1	480	112	368
169	1,335	174,597	192,253	970	10,378	2,808	7,570
32	120	22,321	51,101	167	1,567	935	632
41	2	6,631	12,408	27	917	296	621
1	52	3,760	4,388	7	340	51	289
34	3	2,072	2,045	1	472	52	420
2	0	874	1,198	0	685	73	612
1	0	2,219	2,591	1	733	111	622
0	156	1,308	1,459	4	6	5	1
10	0	2,668	3,569	10	756	211	545
25	0	2,738	3,935	10	1,161	184	977
38	4	3,356	4,637	35	540	133	407
167	8	1,994	1,867	2	1,195	269	926
1	24	1,865	2,676	8	80	21	59
352	369	51,806	91,874	272	8,452	2,341	6,111
521	1,704	226,403	284,127	1,242	18,830	5,149	13,681
75	463	21,289	33,095	63	1,860	467	1,393
121	1	1,474	1,362	0	679	135	544
268	3	1,440	1,197	0	834	293	541
2	0	1,899	2,288	4	1,116	151	965
1	319	4,310	4,978	1	296	36	260

森 林 計 画 区	事 務 所	市 町 村 名	世 帯 数 (戸)	人 口 (人)			総 数	第 業 業
				総 数	男	女		
南 伊 勢 森 林 計 画 区	松 阪 農 林 所	大 台 町	2,345	7,780	3,691	4,089	3,945	402
		勢 和 村	1,444	5,575	2,610	2,965	2,828	453
		宮 川 村	1,457	4,270	2,006	2,264	2,091	143
		計	54,494	181,452	86,813	94,639	90,100	7,581
	伊 勢 農 林 水 産 事 務 所	伊 勢 市	32,808	103,808	48,719	55,089	51,169	1,785
		鳥 羽 市	7,963	27,142	12,928	14,214	13,977	278
		玉 城 町	3,270	12,498	6,031	6,467	6,598	1,033
		二 見 町	2,445	8,838	4,170	4,668	4,682	172
		小 俣 町	5,252	17,329	8,343	8,986	8,863	530
		南 勢 町	3,379	11,466	5,377	6,089	5,906	481
		南 島 町	3,246	9,195	4,362	4,833	4,715	123
		大 宮 町	1,701	5,721	2,693	3,028	2,852	214
		紀 勢 町	1,749	5,033	2,390	2,643	2,650	99
		御 蔭 村	2,542	8,228	3,834	4,394	4,212	363
		大 内 山 村	627	1,721	796	925	857	125
		度 会 町	2,130	9,048	4,361	4,687	4,660	452
		浜 島 町	2,103	6,814	3,229	3,585	3,740	138
		大 王 町	3,001	9,527	4,364	5,163	4,822	42
		志 摩 町	4,638	15,798	7,320	8,478	8,526	99
阿 児 町	6,218	21,055	9,838	11,217	10,539	386		
磯 部 町	2,926	9,585	4,527	5,058	5,126	617		
計	85,998	282,806	133,282	149,524	143,894	6,937		
計	140,492	464,258	220,095	244,163	233,994	14,518		
伊 賀 森 林 計 画 区	上 野 農 林 事 務 所	上 野 市	18,679	60,644	29,233	31,411	30,824	2,567
		名 張 市	20,529	71,763	34,844	36,919	31,321	1,412
		伊 賀 町	2,840	10,699	5,202	5,497	5,335	752
		島ヶ原村	776	2,975	1,393	1,582	1,605	239
		阿 山 町	2,069	8,467	4,035	4,432	4,424	442
		大 山 田 村	1,618	6,166	2,933	3,233	3,090	443
		青 山 町	2,728	10,435	5,027	5,408	4,967	615
		計	49,239	171,149	82,667	88,482	81,566	6,470
尾 鷲 熊 野 森 林 計 画 区	尾 鷲 農 林 事 務 所	尾 鷲 市	10,333	26,584	12,455	14,129	12,820	95
		紀伊長島町	4,229	12,165	5,718	6,447	5,960	161
		海 山 町	3,992	11,179	5,157	6,022	5,272	118
		計	18,554	49,928	23,330	26,598	24,052	374
	熊 野 農 林 事 務 所	熊 野 市	9,041	23,303	11,135	12,168	10,062	702
		御 浜 町	3,882	9,872	4,624	5,248	4,862	1,575
		紀 宝 町	3,040	8,263	3,900	4,363	3,712	603
		紀 和 町	996	2,014	888	1,126	728	100
		鶴 殿 村	1,632	4,610	2,221	2,389	2,006	36
		計	18,591	48,062	22,768	25,294	21,370	3,016
		計	37,145	97,990	46,098	51,892	45,422	3,390

		就業者数 (人)			林家数 (戸)		
1次産業		第2次産業	第3次産業	分類不能	総数	非農家林家	農家林家
林業	漁業						
43	2	1,604	1,891	3	388	63	325
13	0	1,195	1,166	1	568	83	485
267	2	874	805	0	779	375	404
790	790	34,085	46,782	72	6,520	1,603	4,917
19	674	17,397	31,224	88	1,216	712	504
8	2,095	3,066	8,508	22	1,355	808	547
3	1	2,576	2,976	9	513	65	448
4	275	1,699	2,524	8	175	65	110
0	8	3,509	4,807	9	70	54	16
36	1,084	1,814	2,488	3	1,074	550	524
67	1,391	1,476	1,658	0	602	359	243
109	5	1,277	1,247	0	731	232	499
67	392	1,104	986	2	500	290	210
1	2	1,568	2,274	4	28	26	2
45	2	346	339	0	240	53	187
109	1	2,208	1,890	0	810	100	710
0	530	813	2,259	0	291	126	165
0	629	1,922	2,229	0	455	408	47
0	2,842	2,319	3,265	1	260	206	54
2	1,244	2,513	6,349	45	769	327	442
5	365	1,482	2,657	0	874	320	554
475	11,540	47,071	77,680	191	9,963	4,701	5,262
1,265	12,330	81,156	124,462	263	16,483	6,304	10,179
34	1	12,953	15,246	23	2,883	729	2,154
69	1	12,158	17,616	65	1,609	487	1,122
5	0	2,355	2,212	11	976	112	864
0	0	503	862	1	155	12	143
7	0	2,293	1,682	0	972	172	800
49	0	1,464	1,131	3	956	231	725
93	0	1,867	2,391	1	897	172	725
257	2	33,593	41,140	104	8,448	1,915	6,533
148	1,042	3,728	7,806	1	938	854	84
107	672	2,110	2,910	0	671	457	214
138	562	1,871	2,581	2	517	342	175
393	2,276	7,709	13,297	3	2,126	1,653	473
199	325	2,871	5,959	6	1,402	813	589
18	38	1,003	2,228	0	793	218	575
29	11	1,337	1,732	0	803	270	533
29	1	236	361	1	371	154	217
7	6	796	1,161	0	106	90	16
282	381	6,243	11,441	7	3,475	1,545	1,930
675	2,657	13,952	24,738	10	5,601	3,198	2,403

第39次三重農林水産統計年報  
(但し、林家数は1990年農林業センサス)

(2) 森林の所有規模別所有者数及び面積

区分	北 伊 勢				南 伊 勢				伊	
	人数	率	面積	率	人数	率	面積	率	人数	率
1ha未満	38,530	75	10,726	12	27,831	64	8,740	6	20,333	72
1 - 5ha	10,071	20	21,382	25	11,243	26	25,017	16	6,334	23
5 - 10ha	1,526	3	10,458	12	2,191	5	15,281	10	825	3
10 - 20ha	665	1	9,120	11	1,186	3	16,532	11	366	1
20 - 30ha	197	0	4,793	6	327	1	7,950	5	114	0
30 - 50ha	140	0	5,319	6	264	1	10,291	7	52	0
50 - 100ha	113	0	7,594	9	168	0	11,515	8	37	0
100 - 200ha	41	0	5,525	6	81	0	11,310	7	10	0
200ha	24	0	11,266	13	77	0	46,150	30	5	0
計	51,307	100	86,183	100	43,368	100	152,786	100	28,076	100
率	37		24		31		43		20	

(3) 林業所得

単位 { 所得：100万  
割合：%

区分 年	生産林業 所 得	部 門 別 生 産 林 業 所 得				生産林業所得に占める割合	
		木材生産	薪炭生産	栽培きのこ 類 生 産	林野副産 物 採 取	木材生産	栽培きのこ 類 生 産
62	21,051	17,201	38	3,701	111	81.7	17.6
63	24,727	20,976	40	3,524	187	84.8	14.3
元	24,575	20,914	61	3,453	147	85.1	14.1
2	23,096	19,957	69	2,888	182	86.4	12.5
3	21,088	17,711	66	2,964	347	84.0	14.1

林業生産統計年報

賀		尾 鷲 熊 野				計			
面積	率	人数	率	面積	率	人数	率	面積	率
6,231	15	8,813	56	3,213	4	95,507	69	28,910	8
13,278	33	4,894	31	10,961	15	32,542	23	70,638	20
5,644	14	1,037	7	7,233	10	5,579	4	38,616	11
5,060	12	522	3	7,254	10	2,739	2	37,966	11
2,801	7	185	1	4,492	6	823	1	20,036	6
1,951	5	145	1	5,567	8	601	0	23,128	7
2,431	6	89	1	6,309	8	407	0	27,849	8
1,194	3	41	0	5,634	8	173	0	23,663	7
2,088	5	40	0	23,562	32	146	0	83,066	23
40,678	100	15,766	100	74,225	100	138,517	100	353,872	100
12		12		21		100		100	

地域森林計画資料

(4) 林業粗生産額

単位 { 所得：100万  
割合：%

区分 年	林業 粗生産額	部門別林業粗生産額				林業粗生産額に占める割合	
		木材生産	薪炭生産	栽培きのこ 類生産	林野副産 物採取	木材生産	栽培きのこ 類生産
62	28,174	22,448	49	5,566	111	79.7	19.8
63	32,981	27,187	51	5,556	187	82.4	16.8
元	32,743	26,966	79	5,551	147	82.4	17.0
2	30,645	25,645	89	4,729	182	83.7	15.4
3	27,737	22,500	86	4,804	347	81.1	17.3

林業生産統計年報

## (5) 森林面積

森林計画区	事務所	市町村名	区域面積 ha	森林面積 ha	森林 率%	人工 林率 %	国有林面積 ha	面積					
								ha	県行林	市町村有林	財産区有林		
		62	577,757	381,144.00	66.0	62.3	24,751.49	356,392.51	4,087.42	21,143.24	4,897.86		
		63	577,757	380,689.12	65.9	62.0	24,425.27	356,263.85	4,091.69	21,175.52	4,908.47		
		元	577,455	380,624.96	65.9	62.0	24,425.52	356,199.44	4,149.54	21,080.47	5,366.47		
		2	577,455	379,786.04	65.8	61.7	24,300.31	355,485.73	4,113.06	21,110.53	5,181.52		
		3	577,535	379,204.01	65.7	61.8	24,199.81	355,004.20	4,105.54	21,087.23	5,237.61		
北 日 市 農 林 事 務 所	四 日 市	四日市市	19,733	3,898.10	19.8	44.9	308.14	3,589.96	33.85	339.57	64.10		
		桑名市	5,768	1,050.29	18.2	43.7	2.38	1,047.91	0.00	0.00	0.00		
		鈴鹿市	19,460	3,823.74	19.6	43.4	215.47	3,608.27	198.55	18.05	6.49		
		龜山市	11,103	5,589.63	50.3	58.1	354.30	5,235.33	64.48	35.21	0.00		
		多度町	4,758	2,421.06	50.9	50.6	90.92	2,330.14	0.00	649.49	0.00		
		長島町	3,304	0.00	0.0	0.0		0.00					
		木曾岬町	1,219	0.00	0.0	0.0		0.00					
		北勢町	8,878	6,257.11	70.5	51.0	1,034.61	5,222.50	183.09	2.70	1,312.47		
		員弁町	2,379	784.56	33.0	46.6	0.12	784.44	0.17	9.43	0.00		
		大安町	4,479	2,097.44	46.8	42.0	41.97	2,055.47	0.00	10.75	0.00		
		東員町	2,267	189.41	8.4	76.4		189.41	0.00	6.30	0.00		
		藤原町	6,237	4,288.87	68.8	36.1	0.77	4,288.10	0.50	2.16	0.00		
		菰野町	10,728	5,556.09	51.8	30.5	75.98	5,480.11	0.24	0.00	1,679.88		
		楠町	776	0.00	0.0	0.0		0.00					
		朝日町	599	81.60	13.6	23.1		81.60	0.00	0.00	0.00		
		川越町	871	0.00	0.0	0.0		0.00					
		関町	7,988	6,889.32	86.2	79.9	1.05	6,888.27	84.43	93.80	7.96		
		計	110,547	42,927.22	38.8	50.5	2,125.71	40,801.51	565.31	1,167.46	3,070.90		
		津 農 林 水 産 事 務 所	津 農 林 水 産 事 務 所	津市	10,186	1,800.75	17.7	77.1	0.01	1,800.74	2.86	43.53	0.00
				久居市	6,823	2,725.82	40.0	68.1		2,725.82	132.29	19.92	185.02
河芸町	1,879			393.84	21.0	79.8		393.84	0.00	5.44	0.00		
芸濃町	6,457			4,380.50	67.8	85.9	220.00	4,160.50	48.44	28.06	55.07		
美里村	5,031			3,866.91	76.9	73.4		3,866.91	376.72	87.03	2.82		
安濃町	3,693			1,475.15	39.9	75.2		1,475.15	0.22	34.16	2.87		
香良洲町	390			0.29	0.1	100.0		0.29	0.00	0.00	0.00		
一志町	4,763			2,622.98	55.1	71.4		2,622.98	0.62	0.85	152.66		
白山町	11,186			7,445.76	66.6	80.0	111.41	7,334.35	181.32	54.85	2.61		
嬉野町	7,799			4,803.68	61.6	74.7		4,803.68	0.85	1.66	5.90		
美杉村	20,670			18,139.47	87.8	87.5	926.96	17,212.51	225.16	318.09	0.36		
三雲町	1,889			1.87	0.1	25.1		1.87	0.00	0.00	0.00		
計	80,766	47,657.02	59.0	80.9	1,258.38	46,398.64	968.48	593.59	407.31				
計	191,313	90,584.24	47.3	66.5	3,384.09	87,200.15	1,533.79	1,761.05	3,478.21				
南 伊 勢 森 林 計 画 区	松 阪 農 林 事 務 所	松阪市	20,968	9,057.83	43.2	71.1	463.02	8,594.81	0.00	20.96	0.00		
		飯南町	7,633	6,672.13	87.4	86.9		6,672.13	0.00	134.47	10.61		
		飯高町	24,094	22,727.14	94.3	70.0	997.90	21,729.24	227.00	389.48	0.00		
		多気町	4,959	2,111.07	42.6	32.1		2,111.07	0.00	0.17	0.00		
		明和町	4,083	362.17	8.9	87.3		362.17	2.61	0.21	0.00		



民		有						林	
森林開發公団	私有林	人工林ha	人工林率%	天然林ha	竹林 ha	除地 ha	伐跡 ha	未立木地ha	採草木地ha
9,862.52	316,401.47	224,317.26	62.9	124,735.86	1,985.79	3,455.49	1,228.21	286.43	383.47
9,990.96	316,097.21	222,804.94	62.5	126,043.13	1,979.16	3,521.08	1,255.08	289.71	370.75
10,311.89	315,291.07	222,849.11	62.6	125,814.77	1,979.61	3,489.18	1,214.39	325.34	359.04
10,687.38	314,393.24	221,200.84	62.2	126,228.51	2,251.77	3,972.57	1,167.56	318.45	345.03
10,742.36	313,831.46	221,345.12	62.4	125,758.48	2,253.49	3,820.11	1,173.30	310.29	343.41
0.00	3,152.44	1,669.76	46.5	1,258.70	398.53	257.60	1.90	3.00	0.47
109.29	938.62	458.72	43.8	293.97	204.38	89.56	0.90	0.38	0.00
114.92	3,270.26	1,584.95	43.9	1,783.56	96.30	130.56	1.93	9.32	1.65
0.49	5,135.15	3,119.83	59.6	1,941.38	67.98	74.31	4.28	0.00	27.55
0.00	1,680.65	1,141.24	49.0	1,082.33	42.65	61.12	0.48	1.77	0.55
	0.00	0.00	0.0	0.00	0.00	0.00	0.00	0.00	0.00
	0.00	0.00	0.0	0.00	0.00	0.00	0.00	0.00	0.00
262.70	3,461.54	2,226.47	42.6	2,822.76	44.59	110.53	1.74	13.42	2.99
0.00	774.84	365.71	46.6	333.00	19.27	65.43	0.00	0.29	0.74
96.22	1,948.50	849.80	41.3	1,103.70	14.94	86.92	0.08	0.00	0.03
0.00	183.11	144.69	76.4	24.80	5.08	14.84	0.00	0.00	0.00
82.19	4,203.25	1,549.78	36.1	2,632.97	22.86	66.91	6.40	1.67	7.51
65.90	3,734.09	1,622.30	29.6	3,548.15	18.37	276.81	9.61	4.77	0.10
	0.00	0.00	0.0	0.00	0.00	0.00	0.00	0.00	0.00
0.00	81.60	18.86	23.1	38.15	23.80	0.03	0.76	0.00	0.00
	0.00	0.00	0.0	0.00	0.00	0.00	0.00	0.00	0.00
0.00	6,702.08	5,507.64	80.0	1,315.94	15.49	42.64	5.42	0.06	1.08
731.71	35,266.13	20,259.75	49.7	18,179.41	974.24	1,277.26	33.50	34.68	42.67
0.00	1,754.35	1,387.88	77.1	260.87	104.13	22.78	4.08	15.94	5.06
89.33	2,299.26	1,856.36	68.1	782.70	46.31	23.28	8.95	8.22	0.00
0.00	388.40	314.10	79.8	51.92	21.48	5.30	0.13	0.23	0.68
50.70	3,978.23	3,576.78	86.0	543.79	10.48	23.09	4.11	0.00	2.25
98.60	3,301.74	2,836.46	73.4	906.87	71.59	50.36	0.07	0.00	1.56
0.00	1,437.90	1,109.75	75.2	333.11	17.13	7.23	4.63	1.54	1.76
0.00	0.29	0.29	100.0	0.00	0.00	0.00	0.00	0.00	0.00
0.00	2,468.85	1,873.72	71.4	714.93	17.46	10.26	4.27	0.00	2.34
239.61	6,855.96	5,854.63	79.8	1,271.03	59.68	115.31	25.76	0.62	7.32
0.00	4,795.27	3,588.40	74.7	1,119.26	17.56	50.11	26.83	0.66	0.86
311.15	16,357.75	15,559.50	90.4	1,458.61	37.37	71.01	66.50	0.00	19.52
0.00	1.87	0.47	25.1	1.40	0.00	0.00	0.00	0.00	0.00
789.39	43,639.87	37,958.34	81.8	7,444.49	403.19	378.73	145.33	27.21	41.35
1,521.10	78,906.00	58,218.12	66.8	25,623.90	1,377.43	1,655.99	178.83	61.89	84.02
0.00	8,573.85	6,000.66	69.8	2,368.09	92.20	46.47	7.90	64.74	14.75
93.71	6,433.34	5,800.33	86.9	790.81	18.38	20.85	40.47	0.76	0.53
893.95	20,218.81	15,632.10	71.9	5,849.56	16.86	153.65	71.06	0.02	5.99
0.00	2,110.90	676.88	32.1	1,336.42	58.54	14.97	8.52	0.00	15.74
0.00	359.35	316.07	87.3	23.36	5.52	12.58	4.43	0.00	0.21

森林計画区	事務所	市町村名	区域面積 ha	森林面積 ha	森林 率%	人工 林率 %	国有林面積 ha	林			
								県行林	市町村有林	財産区有林	
南伊勢森林計画区	松阪農林事務所	大台町	5,540	4,309.68	77.8	75.8		4,309.68	173.60	104.46	0.00
		勢和村	5,358	3,883.13	72.5	46.1		3,883.13	0.00	71.74	0.00
		宮川村	30,754	29,513.10	96.0	55.0	5,817.31	23,695.79	149.83	1,195.14	0.00
		計	103,389	78,636.25	76.1	64.1	7,278.23	71,358.02	553.04	1,916.63	10.61
	伊勢農林水産事務所	伊勢市	17,900	10,619.60	59.3	52.7	2.73	10,616.87	0.00	121.39	0.00
		鳥羽市	10,783	7,523.21	69.8	25.1	0.01	7,523.20	1.76	549.13	0.00
		玉城町	4,095	1,332.54	32.5	89.9		1,332.54	0.55	1.48	0.35
		二見町	1,191	516.54	43.4	78.0		516.54	0.00	2.64	0.00
		小俣町	1,156	9.38	0.8	91.3		9.38	0.00	0.00	0.00
		南勢町	10,976	8,417.46	76.7	40.4		8,417.46	157.21	173.31	0.00
		南島町	13,295	12,187.32	91.7	35.7	199.39	11,987.93	47.01	138.97	677.73
		大宮町	10,068	8,881.42	88.2	66.2	129.52	8,751.90	116.61	617.40	217.27
		紀勢町	6,812	6,212.73	91.2	68.6	113.62	6,099.11	57.01	1,656.41	0.00
		御園村	605	11.45	1.9	95.4		11.45	0.00	0.00	0.00
		大内山村	6,473	6,069.70	93.8	72.8	488.22	5,581.48	225.35	1,938.07	0.00
		度会町	13,497	11,422.33	84.6	65.3	0.02	11,422.31	202.15	195.78	0.00
		浜島町	2,763	1,847.24	66.9	17.2		1,847.24	0.16	32.95	523.96
		大王町	1,290	352.16	27.3	37.4		352.16	0.00	154.79	0.00
		志摩町	1,701	443.63	26.1	20.2		443.63	0.00	14.90	0.00
		阿児町	4,386	1,287.95	29.4	28.4	0.07	1,287.88	0.00	239.89	0.00
磯部町	7,819	5,301.82	67.8	21.4		5,301.82	0.40	385.56	0.00		
計	114,810	82,436.48	71.8	49.6	933.58	81,502.90	808.21	6,222.67	1,419.31		
計	218,199	161,072.73	73.8	56.7	8,211.81	152,860.92	1,361.25	8,139.302	1,429.92		
伊賀森林計画区	上野農林事務所	上野市	19,526	9,451.64	48.4	24.0	338.71	9,112.93	0.12	53.06	0.00
		名張市	12,976	7,079.55	54.6	64.0	0.01	7,079.54	269.43	78.00	26.33
		伊賀町	6,201	3,332.70	53.7	56.0	13.17	3,319.53	21.35	135.65	89.48
		島ヶ原村	2,295	1,456.81	63.5	40.0	174.56	1,282.25	0.08	463.54	0.00
		阿山町	7,310	4,181.37	57.2	22.8	815.28	3,366.09	0.00	9.90	0.00
		大山田村	9,598	7,817.83	81.5	75.7	87.94	7,729.89	150.12	251.47	25.54
		青山町	10,900	8,821.94	80.9	84.0	6.10	8,815.84	32.57	3.87	30.34
		計	68,806	42,141.84	61.2	55.8	1,435.77	40,706.07	473.67	996.49	171.69
尾鷲熊野森林計画区	尾鷲農林事務所	尾鷲市	19,379	17,740.26	91.5	60.7	2,771.06	14,969.20	336.54	3,612.12	0.00
		紀伊長島町	11,046	9,587.42	86.8	71.7	1,279.00	8,308.42	180.90	1,987.70	0.00
		海山町	14,635	13,360.60	91.3	52.6	3,654.46	9,706.14	57.89	2,164.05	0.48
		計	45,060	40,688.28	90.3	60.6	7,704.52	32,983.76	575.33	7,763.87	0.48
	熊野農林事務所	熊野市	25,996	22,726.92	87.4	83.4	3,316.28	19,410.64	80.96	517.04	153.78
		御浜町	8,828	5,748.85	65.1	70.1	99.00	5,649.85	1.27	54.58	3.53
		紀宝町	7,678	6,051.35	78.8	79.0	46.00	6,005.35	0.00	228.00	0.00
		紀和町	11,367	10,156.51	89.4	66.9		10,156.51	79.27	1,613.05	0.00
		鶴殿村	288	33.29	11.6	34.5	2.34	30.95	0.00	13.85	0.00
		計	54,157	44,716.92	82.6	77.3	3,463.62	41,253.30	161.50	2,426.52	157.31
		計	99,217	85,405.20	86.1	69.3	11,168.14	74,237.06	736.83	10,190.39	157.79

民		有						林	
森林開發公団	私有林	人工林ha	人工林率h%	天然林ha	竹林 ha	除地 ha	伐跡 ha	未立木地ha	採草木地ha
47.50	3,984.12	3,266.63	75.8	1,002.03	19.17	5.75	15.05	0.60	0.45
74.28	3,737.11	1,790.01	46.1	2,063.48	12.72	1.94	13.86	0.00	1.12
1,044.24	21,306.58	13,220.74	55.8	10,118.34	10.80	171.36	164.48	3.55	6.52
2,153.68	66,724.06	46,703.42	65.4	23,552.09	234.19	427.57	325.77	69.67	45.31
0.00	10,495.48	5,595.09	52.7	4,915.70	43.86	56.33	4.55	0.02	1.32
0.00	6,972.31	1,884.81	25.1	5,509.54	32.95	35.03	5.94	54.93	0.00
0.00	1,330.16	1,197.71	89.9	100.14	20.58	12.81	0.64	0.00	0.66
0.00	513.90	402.73	78.0	109.87	1.05	1.42	1.47	0.00	0.00
0.00	9.38	8.56	91.3	0.80	0.00	0.02	0.00	0.00	0.00
0.00	8,086.94	3,401.63	40.4	4,918.50	35.22	19.28	37.83	0.00	5.00
1,486.51	9,637.71	4,188.23	34.9	7,297.15	12.34	449.87	34.57	4.80	0.97
368.66	7,431.96	5,751.68	65.7	2,939.17	12.90	22.60	21.06	2.00	2.49
591.05	3,794.64	4,148.63	68.0	1,912.69	1.81	5.90	30.07	0.01	0.00
0.00	11.45	10.92	95.4	0.23	0.30	0.00	0.00	0.00	0.00
510.95	2,907.11	3,981.04	71.3	1,542.24	0.80	45.01	12.39	0.00	0.00
1,344.36	9,680.02	7,461.79	65.3	3,767.10	34.86	30.53	18.21	0.03	109.79
0.00	1,290.17	318.00	17.2	1,508.90	4.75	10.78	1.01	3.47	0.33
0.00	197.37	131.58	37.4	209.03	9.94	1.61	0.00	0.00	0.00
0.00	428.73	89.55	20.2	350.60	2.04	1.30	0.00	0.14	0.00
0.00	1,047.99	366.31	28.4	904.23	13.16	3.77	0.19	0.22	0.00
0.00	4,915.86	1,133.65	21.4	4,141.24	20.11	1.98	4.66	0.00	0.18
4,301.53	68,751.18	40,071.91	49.2	40,127.13	246.67	698.24	172.59	65.62	120.74
6,455.21	135,475.24	86,775.33	56.8	63,679.22	480.86	1,125.81	498.36	135.29	166.05
27.82	9,031.93	2,178.49	23.9	6,718.63	97.45	93.98	18.11	0.63	5.64
14.18	6,691.60	4,533.65	64.0	2,420.07	38.97	51.89	31.25	3.34	0.37
92.41	2,979.64	1,853.49	55.8	1,351.38	26.81	71.59	11.68	0.25	4.33
0.00	818.63	542.05	42.3	712.90	13.40	12.78	0.00	0.52	0.60
6.77	3,349.42	665.95	19.8	2,570.63	39.35	65.37	9.43	0.23	15.13
81.84	7,220.92	5,835.16	75.5	1,815.98	15.91	24.56	31.53	0.20	6.55
13.18	8,735.88	7,412.94	84.1	1,212.35	61.70	38.67	11.86	72.39	5.93
236.20	38,828.02	23,021.73	56.6	16,801.94	293.59	358.84	113.86	77.56	38.55
1,207.22	9,813.32	9,240.00	61.7	5,403.75	14.78	243.59	52.60	13.71	0.77
390.46	5,749.36	5,946.79	71.6	2,259.94	4.93	64.01	30.75	1.85	0.15
395.06	7,088.66	6,165.75	63.5	3,374.44	6.96	68.75	88.85	1.39	0.00
1,992.74	22,651.34	21,352.54	64.7	11,038.13	26.67	376.35	172.20	16.95	0.92
0.00	18,658.86	16,451.04	84.8	2,771.27	31.60	61.35	59.01	9.93	26.44
133.39	5,457.08	3,972.13	70.3	1,515.41	8.08	60.95	77.23	6.88	9.17
0.00	5,777.35	4,747.59	79.1	1,072.56	23.03	121.97	35.87	1.79	2.54
403.72	8,060.47	6,795.20	66.9	3,242.24	6.71	58.85	37.94	0.00	15.57
0.00	17.10	11.47	37.1	13.81	5.52	0.00	0.00	0.00	0.15
537.11	37,970.86	31,977.43	77.5	8,615.29	74.94	303.12	210.05	18.60	53.87
2,529.85	60,622.20	53,329.97	71.8	19,653.42	101.61	679.47	382.25	35.55	54.79

## (6) 民有林樹種別面積 (①人工林・天然林合計)

森林計画区	事務所	市町村名	総数	5		
				合計	人工林	
					針葉樹計	スギ
県	計		353,871.90	346,096.72	231,797.97	98,146.47
北伊勢森林計画区	四日市農林事務所	四日市市	3,045.60	2,434.32	1,355.25	202.80
		桑名市	952.81	661.27	397.33	27.60
		鈴鹿市	3,512.71	3,280.78	1,550.14	628.57
		亀山市	5,213.30	5,043.10	3,162.52	975.28
		多度町	2,329.77	2,223.57	1,189.38	193.15
		長島町	-	-	-	-
		木曾岬町	-	-	-	-
		北勢町	5,209.41	5,043.07	2,262.17	741.44
		員弁町	784.19	698.67	460.93	27.78
		大安町	2,046.39	1,948.00	874.81	445.58
	東員町	189.01	169.09	148.43	3.14	
	藤原町	4,280.23	4,179.72	1,563.21	708.54	
	菰野町	5,472.36	5,164.00	1,783.32	444.91	
	楠町	-	-	-	-	
	朝日町	81.60	57.01	19.77	3.41	
	川越町	-	-	-	-	
	関町	6,886.32	6,822.09	5,553.06	2,500.43	
	計		40,003.70	37,724.69	20,320.32	6,902.63
	津農林水産事務所	津市	1,643.31	1,504.26	1,318.62	68.36
		久居市	2,701.94	2,620.00	1,952.18	722.95
河芸町		376.94	350.24	306.71	13.35	
芸濃町		4,151.39	4,113.08	3,619.78	2,446.85	
美里村		3,866.91	3,743.33	2,839.40	1,378.53	
安濃町		1,471.46	1,439.95	1,331.78	412.46	
香良洲町		-	-	-	-	
一志町		2,618.23	2,584.34	1,938.73	749.58	
白山町		7,332.41	7,123.81	5,917.25	2,725.96	
嬉野町		4,803.68	4,707.66	3,867.29	2,203.23	
美杉村	17,211.94	17,017.84	15,449.62	11,222.06		
三雲町	1.12	1.12	0.28	0.00		
計		46,179.33	45,205.63	38,541.64	21,943.33	
計		86,183.03	82,930.32	58,861.96	28,845.96	
南伊勢森林計画区	松阪農林事務所	松阪市	8,557.44	8,336.62	5,963.24	3,549.63
		飯南町	6,671.25	6,590.66	5,714.99	3,443.89
		飯高町	21,726.17	21,479.69	15,611.66	10,365.26
		多気町	2,109.59	2,012.45	677.15	279.39
		明和町	348.80	327.04	304.75	10.13
		大台町	4,307.94	4,267.31	3,257.77	1,238.36
		勢和村	3,881.30	3,851.94	1,817.65	959.53
		宮川村	23,695.09	23,338.58	13,422.99	7,838.08
計		71,297.58	70,204.29	46,770.20	27,684.27	

H3年度末

単位：ha

条 森 林					
天 然 林 合 計				竹 林	無 立 木 地 等
葉 樹			広 葉 樹 計		
ヒ ノ キ	マ ツ	そ の 他 N			
101,642.52	31,585.87	423.11	114,298.75	2,152.69	5,622.49
121.24	1,031.21	0.00	1,079.07	364.61	246.67
7.75	361.98	0.00	263.94	201.22	90.32
517.86	403.71	0.00	1,730.64	88.50	143.43
941.43	1,245.81	0.00	1,880.58	65.70	104.50
327.79	668.44	0.00	1,034.19	42.28	63.92
-	-	-	-	-	-
-	-	-	-	-	-
1,119.87	400.86	0.00	2,780.90	38.43	127.91
13.89	419.26	0.00	237.74	19.06	66.46
239.98	189.22	0.03	1,073.19	11.37	87.02
1.29	144.00	0.00	20.66	5.08	14.84
410.47	444.20	0.00	2,616.51	18.02	82.49
581.31	755.85	1.25	3,380.68	17.11	291.25
-	-	-	-	-	-
1.28	15.08	0.00	37.24	23.80	0.79
-	-	-	-	-	-
2,757.42	291.08	4.13	1,269.03	15.08	49.15
7,041.58	6,370.70	5.41	17,404.37	910.26	1,368.75
83.34	1,166.92	0.00	185.64	93.14	45.91
732.20	497.03	0.00	667.82	42.04	39.90
15.33	278.03	0.00	43.53	20.44	6.26
647.34	525.39	0.20	493.30	8.98	29.33
1,232.42	227.99	0.46	903.93	71.59	51.99
378.01	541.31	0.00	108.17	16.36	15.15
-	-	-	-	-	-
482.22	705.99	0.94	645.61	17.02	16.87
2,278.45	912.84	0.00	1,206.56	59.59	149.01
902.69	761.32	0.05	840.37	17.56	78.46
4,015.75	211.80	0.01	1,568.22	37.08	157.02
0.00	0.28	0.00	0.84	0.00	0.00
10,767.75	5,828.90	1.66	6,663.99	383.80	589.90
17,809.33	12,199.60	7.07	24,068.36	1,294.06	1,958.65
2,062.08	349.19	2.34	2,373.38	87.72	133.10
2,139.79	131.31	0.00	875.67	18.03	62.56
4,865.01	247.39	134.00	5,868.03	15.79	230.69
377.72	20.04	0.00	1,335.30	57.91	39.23
9.21	285.41	0.00	22.29	5.29	16.47
1,815.97	203.43	0.01	1,009.54	18.78	21.85
683.59	168.85	5.68	2,034.29	12.47	16.89
5,177.97	173.37	233.57	9,915.59	10.62	345.89
17,131.34	1,578.99	375.60	23,434.09	226.61	866.68

森林計画区	事務所	市町村名	総数	5		
				合計	人工林	
					針葉樹計	スギ
南伊勢森林計画区	伊勢農林水産事務所	伊勢市	10,612.67	10,506.59	6,140.88	1,004.63
		鳥羽市	7,514.79	7,386.44	1,973.40	522.56
		玉城町	1,331.07	1,296.57	1,204.49	236.22
		二見町	516.54	512.60	403.21	108.86
		小俣町	9.38	9.36	9.29	0.32
		南勢町	8,417.46	8,320.13	3,457.77	1,152.12
		南島町	11,987.93	11,485.38	4,220.10	560.52
		大宮町	8,751.90	8,690.85	5,712.66	2,576.52
		紀勢町	6,099.11	6,061.32	4,125.30	1,112.08
		御園村	11.43	11.13	10.92	0.40
		大内山村	5,581.48	5,523.28	3,973.32	1,296.87
		度会町	11,422.23	11,228.81	7,460.87	3,284.51
		浜島町	1,847.24	1,826.90	386.39	120.36
		大王町	352.16	340.61	221.39	0.76
		志摩町	443.50	440.02	161.41	2.91
		阿児町	1,287.88	1,270.54	840.90	14.77
		磯部町	5,301.82	5,274.89	1,328.94	307.58
計	81,488.59	80,185.42	41,631.24	12,301.99		
計	152,786.17	150,389.71	88,401.44	39,986.26		
伊賀森林計画区	上野農林事務所	上野市	9,096.60	8,882.18	5,896.59	585.08
		名張市	7,078.12	6,952.98	5,387.70	1,593.59
		伊賀町	3,311.25	3,200.44	2,631.04	758.33
		島ヶ原村	1,280.63	1,253.36	795.00	152.54
		阿山町	3,365.87	3,236.45	2,038.35	159.81
		大山田村	7,729.65	7,650.99	6,340.14	3,931.00
		青山町	8,815.84	8,625.29	7,675.33	4,463.50
		計	40,677.96	39,801.69	30,764.15	11,643.85
尾鷲熊野森林計画区	尾鷲水産農林事務所	尾鷲市	14,969.20	14,643.75	9,246.59	563.18
		紀伊長島	8,308.42	8,206.73	5,942.37	262.54
		海山町	9,706.14	9,540.19	6,165.68	95.56
		計	32,983.76	32,390.67	21,354.64	921.28
	熊野農林事務所	熊野市	19,409.19	19,221.20	16,649.18	7,994.36
		御浜町	5,647.27	5,485.14	4,013.96	1,859.96
		紀宝町	5,998.59	5,815.85	4,745.68	2,821.24
		紀和町	10,156.51	10,037.44	6,995.39	4,067.00
		鶴殿村	29.42	24.70	11.57	6.56
		計	41,240.98	40,584.33	32,415.78	16,749.12
計	74,224.74	72,975.00	53,770.42	17,670.40		

単位：ha

条 森 林					
天 然 林 合 計				竹 林	無立木地等
葉 樹			広 葉 樹 計		
ヒノキ	マツ	その他 N			
3,827.47	1,286.05	22.73	4,365.71	43.86	62.22
718.65	732.19	0.00	5,413.04	32.45	95.90
255.24	713.03	0.00	92.08	20.39	14.11
200.43	93.92	0.00	109.39	1.05	2.89
0.23	8.74	0.00	0.07	0.00	0.02
1,879.37	426.23	0.05	4,862.36	35.22	62.11
2,628.76	1,030.82	0.00	7,265.28	12.34	490.21
2,751.50	384.64	0.00	2,978.19	12.90	48.15
2,728.40	284.82	0.00	1,936.02	1.81	35.98
0.00	10.52	0.00	0.21	0.30	0.00
2,646.36	30.09	0.00	1,549.96	0.80	57.40
3,967.24	209.06	0.06	3,767.94	34.86	158.56
120.97	145.06	0.00	1,440.51	4.75	15.59
0.28	220.35	0.00	119.22	9.94	1.61
0.18	157.69	0.00	278.61	2.04	1.44
27.90	798.23	0.00	429.64	13.16	4.18
674.16	347.20	0.00	3,945.95	20.11	6.82
22,427.77	6,878.64	22.84	38,554.18	245.98	1,057.19
39,559.11	8,457.63	398.44	61,988.27	472.59	1,923.87
1,405.09	3,899.34	7.08	2,985.59	96.10	118.32
2,569.41	1,224.37	0.33	1,565.28	38.29	86.85
1,012.41	860.30	0.00	569.40	23.06	87.75
216.91	424.34	1.21	458.36	13.37	13.90
356.00	1,522.54	0.00	1,198.10	39.26	90.16
1,822.71	586.08	0.35	1,310.85	15.84	62.82
2,904.94	306.76	0.13	949.96	61.70	128.85
10,287.47	8,823.73	9.10	9,037.54	287.62	588.65
8,541.62	140.43	1.36	5,397.16	14.78	310.67
5,264.02	415.30	0.51	2,264.36	4.93	96.76
5,547.39	522.73	0.00	3,374.51	6.96	158.99
19,353.03	1,078.46	1.87	11,036.03	26.67	566.42
8,288.43	360.28	6.11	2,572.02	31.29	157.70
1,987.07	166.81	0.12	1,471.18	7.90	154.23
1,770.70	153.74	0.00	1,070.17	21.28	161.46
2,582.47	345.52	0.40	3,042.05	6.71	112.36
4.91	0.10	0.00	13.13	4.57	0.15
14,633.58	1,026.45	6.63	8,168.55	71.75	584.90
33,986.61	2,104.91	8.50	19,204.58	98.42	1,151.32

## (6) 民有林樹種別面積 (②人工林・天然林別)

森 計 林 區	事 務 所	市 町 村 名	5					条
			人工林計	針 葉 樹			その他N	
				針葉樹計	スギ	ヒノキ		マツ
県 計			220,614.94	219,860.68	98,114.93	101,515.74	20,042.93	187.08
北 伊 勢 森 林 計 画 区	四 日 市 農 林 事 務 所	四日市市	1,313.92	1,313.60	202.17	121.00	990.43	0.00
		桑名市	381.25	381.25	27.60	7.75	345.90	0.00
		鈴鹿市	1,521.38	1,520.98	627.94	516.14	376.90	0.00
		亀山市	3,110.69	3,109.82	975.26	940.65	1,193.91	0.00
		多度町	1,141.24	1,140.93	192.35	327.79	620.79	0.00
		長島町	-	-	-	-	-	-
		木曾岬町	-	-	-	-	-	-
		北勢町	2,223.28	2,217.86	741.44	1,119.09	357.33	0.00
		員弁町	365.71	365.57	27.78	11.07	326.72	0.00
		大安町	846.45	846.39	445.58	239.74	161.07	0.00
		東員町	144.41	144.41	3.09	1.27	140.05	0.00
		藤原町	1,547.70	1,546.51	708.54	409.80	428.17	0.00
		菰野町	1,617.31	1,617.31	438.99	570.06	608.26	0.00
		楠町	-	-	-	-	-	-
		朝日町	18.86	18.86	3.39	1.28	14.19	0.00
		川越町	-	-	-	-	-	-
		関町	5,507.17	5,503.45	2,500.43	2,754.24	244.75	4.03
	計	19,739.37	19,726.94	6,894.56	7,019.88	5,808.47	4.03	
	津 農 林 水 産 事 務 所	津市	1,268.37	1,268.31	68.36	83.34	1,116.61	0.00
		久居市	1,842.80	1,840.83	721.50	731.62	387.71	0.00
		河芸町	302.47	302.47	13.35	15.33	273.79	0.00
		芸濃町	3,570.18	3,570.18	2,446.73	644.19	479.06	0.20
		美里村	2,836.46	2,833.14	1,378.44	1,232.32	221.92	0.46
		安濃町	1,109.38	1,109.38	412.43	378.01	318.94	0.00
		香良洲町	-	-	-	-	-	-
		一志町	1,871.29	1,865.99	749.58	482.22	633.25	0.94
		白山町	5,853.24	5,851.13	2,725.96	2,276.47	848.70	0.00
嬉野町		3,588.40	3,581.28	2,203.23	902.60	475.45	0.00	
美杉村	15,559.35	15,442.78	11,221.59	4,011.65	209.53	0.01		
三雲町	0.28	0.28	0.00	0.00	0.28	0.00		
計	37,802.22	37,665.77	21,941.17	10,757.75	4,965.24	1.61		
計	57,541.59	57,392.71	28,835.73	17,777.63	10,773.71	5.64		
南 伊 勢 森 林 計 画 区	松 阪 農 林 事 務 所	松阪市	5,976.12	5,920.94	3,549.63	2,061.73	308.41	1.17
		飯南町	5,800.24	5,706.05	3,443.49	2,137.54	125.02	0.00
		飯高町	15,630.98	15,591.84	10,365.09	4,861.97	233.33	131.45
		多気町	676.39	676.29	279.39	377.06	19.84	0.00
		明和町	304.78	304.75	10.13	9.21	285.41	0.00
		大台町	3,265.72	3,238.76	1,237.98	1,813.27	187.51	0.00
		勢和村	1,789.16	1,778.53	959.26	683.49	130.10	5.68
		宮川村	13,220.70	13,203.04	7,837.62	5,169.81	171.49	24.12
計	46,664.09	46,420.20	27,682.59	17,114.08	1,461.11	162.42		



森		林					
広葉樹計	天然林計	針 葉 樹					広葉樹計
		針葉樹計	スギ	ヒノキ	マツ	その他N	
754.26	125,481.78	11,937.29	31.54	126.78	11,542.94	236.03	113,544.49
0.32	1,120.40	41.65	0.63	0.24	40.78	0.00	1,078.75
0.00	280.02	16.08	0.00	0.00	16.08	0.00	263.94
0.40	1,759.40	29.16	0.63	1.72	26.81	0.00	1,730.24
0.87	1,932.41	52.70	0.02	0.78	51.90	0.00	1,879.71
0.31	1,082.33	48.45	0.80	0.00	47.65	0.00	1,033.88
-	-	-	-	-	-	-	-
-	-	-	-	-	-	-	-
5.42	2,819.79	44.31	0.00	0.78	43.53	0.00	2,775.48
0.14	332.96	95.36	0.00	2.82	92.54	0.00	237.60
0.06	1,101.55	28.42	0.00	0.24	28.15	0.03	1,073.13
0.00	24.68	4.02	0.05	0.02	3.95	0.00	20.66
1.19	2,632.02	16.70	0.00	0.67	16.03	0.00	2,615.32
0.00	3,546.69	166.01	5.92	11.25	147.59	1.25	3,380.68
-	-	-	-	-	-	-	-
0.00	38.15	0.91	0.02	0.00	0.89	0.00	37.24
-	-	-	-	-	-	-	-
3.72	1,314.92	49.61	0.00	3.18	46.33	0.10	1,265.31
12.43	17,985.32	593.38	8.07	21.70	562.23	1.38	17,391.94
0.06	235.89	50.31	0.00	0.00	50.31	0.00	185.58
1.97	777.20	111.35	1.45	0.58	109.32	0.00	665.85
0.00	47.77	4.24	0.00	0.00	4.24	0.00	43.53
0.00	542.90	49.60	0.12	3.15	46.33	0.00	493.30
3.32	906.87	6.26	0.09	0.10	6.07	0.00	900.61
0.00	330.57	222.40	0.03	0.00	222.37	0.00	108.17
-	-	-	-	-	-	-	-
5.30	713.05	72.74	0.00	0.00	72.74	0.00	640.31
2.11	1,270.57	66.12	0.00	1.98	64.14	0.00	1,204.45
7.12	1,119.26	286.01	0.00	0.09	285.87	0.05	833.25
116.57	1,458.49	6.84	0.47	4.10	2.27	0.00	1,451.65
0.00	0.84	0.00	0.00	0.00	0.00	0.00	0.84
136.45	7,403.41	875.87	2.16	10.00	863.66	0.05	6,527.54
148.88	25,388.73	1,469.25	10.23	31.70	1,425.89	1.43	23,919.48
55.18	2,360.50	42.30	0.00	0.35	40.78	1.17	2,318.20
94.19	790.42	8.94	0.40	2.25	6.29	0.00	781.48
39.14	5,848.71	19.82	0.17	3.04	14.06	2.55	5,828.89
0.10	1,336.06	0.86	0.00	0.66	0.20	0.00	1,335.20
0.03	22.26	0.00	0.00	0.00	0.00	0.00	22.26
26.96	1,001.59	19.01	0.38	2.70	15.92	0.01	982.58
10.63	2,062.78	39.12	0.27	0.10	38.75	0.00	2,023.66
17.66	10,117.88	219.95	0.46	8.16	1.88	209.45	9,897.93
243.89	23,540.20	350.00	1.68	17.26	117.88	213.18	23,190.20

森 林 計 画 区	事 務 所	市 町 村 名	5					条	
			人工林計	針		葉		樹	その他N
				針葉樹計	ス	ギ	ヒノキ	マ	
南 伊 勢 農 林 水 産 事 務 所 計 画 区	伊 勢 農 林 水 産 事 務 所	伊勢市	5,590.89	5,584.88	994.53	3,815.77	767.81	6.77	
		鳥羽市	1,884.65	1,883.20	522.42	718.65	642.13	0.00	
		玉城町	1,197.17	1,197.14	236.22	255.24	705.68	0.00	
		二見町	402.73	401.99	108.86	199.68	93.45	0.00	
		小俣町	8.56	8.56	0.32	0.23	8.01	0.00	
		南勢町	3,401.63	3,395.82	1,151.42	1,874.69	369.71	0.00	
		南島町	4,188.23	4,180.29	560.52	2,625.92	993.85	0.00	
		大宮町	5,751.68	5,691.28	2,576.37	2,749.12	365.79	0.00	
		紀勢町	4,148.63	4,125.14	1,112.08	2,728.40	284.66	0.00	
		御薊村	10.92	10.92	0.40	0.00	10.52	0.00	
		大内山村	3,981.04	3,973.32	1,296.87	2,646.36	30.09	0.00	
		度会町	7,461.77	7,418.38	3,284.03	3,952.36	181.99	0.00	
		浜島町	318.00	316.03	120.36	120.97	74.70	0.00	
		大王町	131.58	131.58	0.76	0.00	130.82	0.00	
		志摩町	89.55	89.55	2.91	0.81	85.83	0.00	
		阿児町	366.31	366.31	14.77	16.00	335.54	0.00	
		磯部町	1,133.65	1,129.49	307.58	673.71	148.20	0.00	
計	40,066.99	39,903.88	12,290.42	22,377.91	5,228.78	6.77			
計	86,731.08	86,324.08	39,973.01	39,491.99	6,689.89	169.19			
伊 賀 森 林 計 画 区	上 野 農 林 事 務 所	上野市	2,174.27	2,127.71	584.27	1,396.40	141.24	5.80	
		名張市	4,533.65	4,423.21	1,593.59	2,565.73	263.56	0.33	
		伊賀町	1,851.77	1,850.32	758.33	1,010.67	81.32	0.00	
		島ヶ原村	541.62	538.65	152.54	216.91	167.99	1.21	
		阿山町	665.94	664.02	159.73	353.26	151.03	0.00	
		大山田村	5,835.07	5,834.81	3,930.96	1,820.08	83.42	0.35	
		青山町	7,412.94	7,408.28	4,461.97	2,903.38	42.93	0.00	
		計	23,015.26	22,847.00	11,641.39	10,266.43	931.49	7.69	
尾 鷲 熊 野 森 林 計 画 区	尾 鷲 水 産 農 林 事 務 所	尾鷲市	9,240.00	9,237.78	563.18	8,540.75	132.49	1.36	
		紀伊長島	5,946.79	5,942.14	262.54	5,263.79	415.30	0.51	
		海山町	6,165.75	6,165.23	95.56	5,547.39	522.28	0.00	
		計	21,352.54	21,345.15	921.28	19,351.93	1,070.07	1.87	
	熊 野 農 林 事 務 所	熊野市	16,450.52	16,433.18	7,988.76	8,282.73	159.00	2.69	
		御浜町	3,971.20	3,968.25	1,859.96	1,987.02	121.27	0.00	
		紀宝町	4,746.08	4,745.38	2,821.24	1,770.70	153.44	0.00	
		紀和町	6,795.20	6,793.46	4,067.00	2,582.40	144.06	0.00	
		鵜殿村	11.47	11.47	6.56	4.91	0.00	0.00	
		計	31,974.47	31,951.74	16,743.52	14,627.76	577.77	2.69	
計	53,327.01	53,296.89	17,664.80	33,979.69	1,647.84	4.56			

単位 : ha

森		林					
広葉樹 計	天然林 計	針葉樹					広葉樹 計
		針葉樹計	スギ	ヒノキ	マツ	その他N	
6.01	4,915.70	556.00	10.10	11.70	518.24	15.96	4,359.70
1.45	5,501.79	90.20	0.14	0.00	90.06	0.00	5,411.59
0.03	99.40	7.35	0.00	0.00	7.35	0.00	92.05
0.74	109.87	1.22	0.00	0.75	0.47	0.00	108.65
0.00	0.80	0.73	0.00	0.00	0.73	0.00	0.07
5.81	4,918.50	61.95	0.70	4.68	56.52	0.05	4,856.55
7.94	7,297.15	39.81	0.00	2.84	36.97	0.00	7,257.34
60.40	2,939.17	21.38	0.15	2.38	18.85	0.00	2,917.79
23.49	1,912.69	0.16	0.00	0.00	0.16	0.00	1,912.53
0.00	0.21	0.00	0.00	0.00	0.00	0.00	0.21
7.72	1,542.24	0.00	0.00	0.00	0.00	0.00	1,542.24
43.39	3,767.04	42.49	0.48	14.88	27.07	0.06	3,724.55
1.97	1,508.90	70.36	0.00	0.00	70.36	0.00	1,438.54
0.00	209.03	89.81	0.00	0.28	89.53	0.00	119.22
0.00	350.47	71.86	0.00	0.00	71.86	0.00	278.61
0.00	904.23	474.59	0.00	11.90	462.69	0.00	429.64
4.16	4,141.24	199.45	0.00	0.45	199.00	0.00	3,941.79
163.11	40,118.43	1,727.36	11.57	49.86	1,649.86	16.07	38,391.07
407.00	63,658.63	2,077.36	13.25	67.12	1,767.74	229.25	61,581.27
46.56	6,707.91	3,768.88	0.81	8.69	3,758.10	1.28	2,939.03
110.44	2,419.33	964.49	0.00	3.68	960.81	0.00	1,454.84
1.45	1,348.67	780.72	0.00	1.74	778.98	0.00	567.95
2.97	711.74	256.35	0.00	0.00	256.35	0.00	455.39
1.92	2,570.51	1,374.33	0.08	2.74	1,371.51	0.00	1,196.18
0.26	1,815.92	505.33	0.04	2.63	502.66	0.00	1,310.59
4.66	1,212.35	267.05	1.53	1.56	263.83	0.13	945.30
168.26	16,786.43	7,917.15	2.46	21.04	7,892.24	1.41	8,869.28
2.22	5,403.75	8.81	0.00	0.87	7.94	0.00	5,394.94
4.65	2,259.94	0.23	0.00	0.23	0.00	0.00	2,259.71
0.52	3,374.44	0.45	0.00	0.00	0.45	0.00	3,373.99
7.39	11,038.13	9.49	0.00	1.10	8.39	0.00	11,028.64
17.34	2,770.68	216.00	5.60	5.70	201.28	3.42	2,554.68
2.95	1,513.94	45.71	0.00	0.05	45.54	0.12	1,468.23
0.70	1,069.77	0.30	0.00	0.00	0.30	0.00	1,069.47
1.74	3,242.24	201.93	0.00	0.07	201.46	0.40	3,040.31
0.00	13.23	0.10	0.00	0.00	0.10	0.00	13.13
22.73	8,609.86	464.04	5.60	5.82	448.68	3.94	8,145.82
30.12	19,647.99	473.53	5.60	6.92	457.07	3.94	19,174.46

## (7) 民有林樹種別蓄積 (①人工林・天然林合計)

森 計 画 区	事 務 所	市 町 村 名	総 数	5		
				合 計	人 工 林	
					針 葉 樹 計	ス ギ
県 計			47,801,347	47,662,149	39,479,389	20,237,725
北 伊 勢 森 林 計 画 区	四 日 市 農 林 事 務 所	四日市市	379,391	300,932	239,391	40,938
		桑名市	91,866	79,382	62,225	6,200
		鈴鹿市	376,167	364,611	233,743	117,427
		亀山市	646,542	645,294	529,078	187,719
		多度町	215,924	215,924	155,594	30,874
		長島町	-	-	-	-
		木曾岬町	-	-	-	-
		北勢町	512,137	511,442	336,461	137,564
		員弁町	63,047	63,045	50,151	4,089
		大安町	210,221	209,673	137,236	80,646
		東員町	18,474	18,441	17,830	454
		藤原町	417,336	416,854	255,708	137,126
		菰野町	487,884	487,097	267,835	68,713
		楠町	-	-	-	-
		朝日町	4,772	4,772	2,637	337
		川越町	-	-	-	-
		関町	1,138,167	1,138,074	1,054,722	492,053
	計	4,561,928	4,455,541	3,342,611	1,304,140	
	津 農 林 水 産 事 務 所	津市	204,719	187,886	173,673	10,818
		久居市	270,402	268,445	224,596	100,288
河芸町		41,596	39,855	38,142	2,542	
芸濃町		689,456	688,540	639,802	466,710	
美里村		458,055	458,055	389,693	211,389	
安濃町		230,608	230,169	220,979	80,899	
香良洲町		58	-	-	-	
一志町		325,002	324,578	278,626	129,439	
白山町		1,145,909	1,145,711	1,061,067	584,291	
嬉野町		686,370	686,370	634,718	425,258	
美杉村		3,455,276	3,455,216	3,316,947	2,553,401	
三雲町		183	107	37	0	
計		7,507,634	7,484,932	6,978,280	4,565,035	
計	12,069,562	11,940,473	10,320,891	5,869,175		
南 伊 勢 森 林 計 画 区	松 阪 農 林 事 務 所	松阪市	869,595	866,609	814,877	580,010
		飯南町	1,013,393	1,013,357	969,859	691,661
		飯高町	3,702,948	3,702,632	3,158,720	2,313,713
		多気町	87,068	86,991	67,466	38,002
		明和町	38,495	36,882	36,449	1,922
		大台町	504,311	504,131	458,951	226,870
		勢和村	304,926	304,790	252,751	157,959
		宮川村	2,953,232	2,953,196	2,225,914	1,477,118
		計	9,473,968	9,468,588	7,984,987	5,487,255

単位：m<sup>3</sup>

条 森 林					
・ 天 然 林 合 計				5条以外蓄積	成 長 量
葉 樹			広 葉 樹 計		
ヒノキ	マツ	その他N			
14,764,851	4,392,677	84,136	8,182,760	139,198	1,130,309
18,395	180,058	0	61,541	78,459	6,312
1,567	54,458	0	17,157	12,484	877
56,940	59,376	0	130,868	11,556	7,590
138,717	202,642	0	116,216	1,248	11,503
46,556	78,164	0	60,330	0	3,102
-	-	-	-	-	-
-	-	-	-	-	-
135,283	63,614	0	174,981	695	9,546
1,792	44,270	0	12,894	2	985
32,524	24,061	5	72,437	548	3,952
156	17,220	0	611	33	186
58,102	60,480	0	161,146	482	7,470
70,315	128,515	292	219,262	787	7,509
-	-	-	-	-	-
157	2,143	0	2,135	0	65
-	-	-	-	-	-
519,100	43,547	22	83,352	93	20,043
1,079,604	958,548	319	1,112,930	106,387	79,140
6,825	156,030	0	14,213	16,833	3,422
77,538	46,770	0	43,849	1,957	7,899
2,360	33,240	0	1,713	1,741	348
107,610	65,447	35	48,738	916	17,444
149,970	28,269	65	68,362	0	12,461
61,726	78,354	0	9,190	439	4,817
-	-	-	-	58	0
54,868	94,203	116	45,952	424	8,476
355,481	121,295	0	84,644	198	33,351
121,305	88,151	4	51,652	0	18,415
733,803	29,741	2	138,269	60	95,080
0	37	0	70	76	2
1,671,486	741,537	222	506,652	22,702	201,715
2,751,090	1,700,085	541	1,619,582	129,089	280,855
198,430	36,275	162	51,732	2,986	19,816
258,819	19,379	0	43,498	36	25,514
782,865	36,103	26,039	543,912	316	90,424
27,255	2,209	0	19,525	77	1,567
967	33,560	0	433	1,613	408
208,372	23,707	2	45,180	180	11,787
72,444	21,655	693	52,039	136	7,973
675,817	22,518	50,461	727,282	36	69,685
2,224,969	195,406	77,357	1,483,601	5,380	227,174

森林計画区	事務所	市町村名	総数	5		
				合計	人工林	
					針	
					針葉樹計	スギ
南伊勢森林計画区	伊勢農林水産事務所	伊勢市	1,256,362	1,255,988	927,778	185,921
		鳥羽市	509,899	509,445	220,267	85,423
		玉城町	128,115	128,052	123,613	37,025
		二見町	58,844	58,844	53,381	19,281
		小俣町	853	853	850	38
		南勢町	730,325	730,325	412,531	192,201
		南島町	876,602	876,602	410,235	79,532
		大宮町	1,161,044	1,161,044	939,989	499,513
		紀勢町	712,823	712,823	575,390	211,497
		御薊村	996	996	985	72
		大内山村	841,371	841,371	703,091	275,062
		度会町	1,244,527	1,244,525	966,709	576,577
		浜島町	121,794	121,794	44,350	19,532
		大王町	22,297	22,297	16,262	142
		志摩町	27,729	27,722	14,052	458
阿児町	86,548	86,548	66,154	2,038		
磯部町	369,861	369,861	158,006	58,612		
計	8,149,990	8,149,090	5,633,643	2,242,924		
計	17,623,958	17,617,678	13,618,630	7,730,179		
伊賀森林計画区	上野農林事務所	上野市	1,102,889	1,101,171	897,016	103,341
		名張市	1,007,444	1,007,326	857,185	261,519
		伊賀町	536,624	535,922	490,000	170,583
		島ヶ原村	172,862	172,711	132,714	29,254
		阿山町	437,799	437,775	333,339	25,828
		大山田村	1,618,830	1,618,809	1,492,791	1,032,190
		青山町	1,726,806	1,726,806	1,647,762	1,062,814
		計	6,603,254	6,600,520	5,850,807	2,685,529
尾鷲熊野森林計画区	尾鷲農林事務所	尾鷲市	2,033,360	2,033,360	1,546,509	116,809
		紀伊長島	1,056,632	1,056,632	841,140	52,355
		海山町	1,255,756	1,255,756	933,042	17,810
		計	4,345,748	4,345,748	3,320,691	186,974
	熊野農林事務所	熊野市	3,669,230	3,669,038	3,419,187	1,879,563
		御浜町	807,256	806,962	689,024	384,362
		紀宝町	1,094,569	1,094,017	981,005	653,944
		紀和町	1,584,564	1,584,564	1,277,196	846,592
		鵜殿村	3,206	3,149	1,958	1,407
		計	7,158,825	7,157,730	6,368,370	3,765,868
計	11,504,573	11,503,478	9,689,061	3,952,842		

単位：m<sup>3</sup>

条 森 林					
天 然 林 合 計				5条以外蓄積	無立木地
葉 樹			広 葉 樹 計		
ヒノキ	マ ツ	その他 N			
604,870	133,972	3,015	328,210	374	19,402
76,539	58,305	0	289,178	454	10,413
28,553	58,035	0	4,439	63	1,512
24,952	9,148	0	5,463	0	699
36	776	0	3	0	3
184,940	35,381	9	317,794	0	17,782
240,934	89,769	0	466,367	0	21,894
397,047	43,429	0	221,055	0	32,054
333,065	30,828	0	137,433	0	20,302
0	913	0	11	0	11
422,867	5,162	0	138,280	0	22,429
369,015	21,106	11	277,816	2	37,310
13,743	11,075	0	77,444	0	2,835
33	16,087	0	6,035	0	267
86	13,508	0	13,670	7	365
2,300	61,816	0	20,394	0	1,553
73,623	25,771	0	211,855	0	8,170
2,772,603	615,081	3,035	2,515,447	900	197,001
4,997,572	810,487	80,392	3,999,048	6,280	424,175
177,558	615,088	1,029	204,155	1,718	14,695
356,560	239,067	39	150,141	118	18,905
154,650	164,767	0	45,922	702	8,590
30,569	72,696	195	39,997	151	3,014
41,111	266,400	0	104,436	24	6,702
336,785	123,719	97	126,018	21	33,697
522,614	62,306	28	79,044	0	38,307
1,619,847	1,544,043	1,388	749,713	2,734	123,910
1,406,845	22,744	111	486,851	0	52,778
735,601	53,137	47	215,492	0	26,009
847,312	67,920	0	322,714	0	30,273
2,989,758	143,801	158	1,025,057	0	109,060
1,470,813	67,298	1,513	249,851	192	94,347
277,374	27,254	34	117,938	294	20,955
300,810	26,251	0	113,012	552	27,461
357,054	73,440	110	307,368	0	49,448
533	18	0	1,191	57	98
2,406,584	194,261	1,657	789,360	1,095	192,309
5,396,342	338,062	1,815	1,814,417	1,095	301,369

## (7) 民有林樹種別蓄積 (②人工林・天然林別)

森 林 計 画 区	事 務 所	市 町 村 名	5 条					
			人工林計	針 葉 樹			その他N	
				針葉樹計	スギ	ヒノキ		マツ
県 計			37,582,684	37,548,590	20,229,633	14,748,669	2,538,464	31,824
北 伊 勢 森 林 計 画 区	四 日 市 農 林 事 務 所	四日市市	234,624	234,615	40,831	18,354	175,430	0
		桑名市	59,933	59,933	6,200	1,567	52,166	0
		鈴鹿市	228,362	228,353	117,289	56,720	54,344	0
		亀山市	520,636	520,614	187,715	138,614	194,285	0
		多度町	149,001	148,997	30,828	46,556	71,613	0
		長島町	-	-	-	-	-	-
		木曾岬町	-	-	-	-	-	-
		北勢町	329,119	329,094	137,564	135,255	56,275	0
		員弁町	39,410	39,402	4,089	1,722	33,591	0
		大安町	133,396	133,392	80,646	32,524	20,222	0
		東員町	17,573	17,573	446	153	16,974	0
		藤原町	253,463	253,363	137,126	58,016	58,221	0
		菰野町	240,469	240,469	67,024	68,632	104,813	0
		楠町	-	-	-	-	-	-
		朝日町	2,547	2,547	332	157	2,058	0
		川越町	-	-	-	-	-	-
		関町	1,046,723	1,046,547	492,053	518,134	36,340	20
	計	3,255,256	3,254,899	1,302,143	1,076,404	876,332	20	
	津 農 林 水 産 事 務 所	津市	167,936	167,931	10,818	6,825	150,288	0
		久居市	214,049	214,024	100,008	77,474	36,542	0
河芸町		37,740	37,740	2,542	2,360	32,838	0	
芸濃町		632,374	632,374	466,708	106,652	58,979	35	
美里村		389,100	388,830	211,383	149,954	27,428	65	
安濃町		183,934	183,934	80,899	61,726	41,309	0	
香良洲町		-	-	-	-	-	-	
一志町		265,856	265,438	129,439	54,868	81,015	116	
白山町		1,052,089	1,051,929	584,291	355,302	112,336	0	
嬉野町		594,856	594,509	425,258	121,304	47,947	0	
美杉村		3,325,558	3,316,376	2,553,329	733,677	29,368	2	
三雲町		37	37	0	0	37	0	
計		6,863,529	6,853,122	4,564,675	1,670,142	618,087	218	
計	10,118,785	10,108,021	5,866,818	2,746,546	1,494,419	238		
南 伊 勢 森 林 計 画 区	松 阪 農 林 事 務 所	松阪市	811,181	810,619	580,010	198,378	32,069	162
		飯南町	969,286	968,578	691,600	258,621	18,357	0
		飯高町	3,156,120	3,154,790	2,313,712	782,103	33,647	25,328
		多気町	67,453	67,450	38,002	27,252	2,196	0
		明和町	36,449	36,449	1,922	967	33,560	0
		大台町	456,683	456,341	226,783	207,898	21,660	0
		勢和村	246,730	246,694	157,950	72,441	15,610	693
		宮川村	2,178,403	2,178,040	1,477,036	675,637	22,169	3,198
計	7,922,305	7,918,961	5,487,015	2,223,297	179,268	29,381		



単位：m<sup>2</sup>

森		林					
広葉樹計	天然林計	針		葉		樹	広葉樹計
		針葉樹計	スギ	ヒノキ	マツ	その他N	
34,094	10,079,465	1,930,799	8,092	16,182	1,854,213	52,312	8,148,666
9	66,308	4,776	107	41	4,628	0	61,532
0	19,449	2,292	0	0	2,292	0	17,157
9	136,249	5,390	138	220	5,032	0	130,859
22	124,658	8,464	4	103	8,357	0	116,194
4	66,923	6,597	46	0	6,551	0	60,326
-	-	-	-	-	-	-	-
-	-	-	-	-	-	-	-
25	182,323	7,367	0	28	7,339	0	174,956
8	23,635	10,749	0	70	10,679	0	12,886
4	76,277	3,844	0	0	3,839	5	72,433
0	868	257	8	3	246	0	611
100	163,391	2,345	0	86	2,259	0	161,046
0	246,628	27,366	1,689	1,683	23,702	292	219,262
-	-	-	-	-	-	-	-
0	2,225	90	5	0	85	0	2,135
-	-	-	-	-	-	-	-
176	91,351	8,175	0	966	7,207	2	83,176
357	1,200,285	87,712	1,997	3,200	82,216	299	1,112,573
5	19,950	5,742	0	0	5,742	0	14,208
25	54,396	10,572	280	64	10,228	0	43,824
0	2,115	402	0	0	402	0	1,713
0	56,166	7,428	2	958	6,468	0	48,738
270	68,955	863	6	16	841	0	68,092
0	46,235	37,045	0	0	37,045	0	9,190
-	-	-	-	-	-	-	-
418	58,722	13,188	0	0	13,188	0	45,534
160	93,622	9,138	0	179	8,959	0	84,484
347	91,514	40,209	0	1	40,204	4	51,305
9,182	129,658	571	72	126	373	0	129,087
0	70	0	0	0	0	0	70
10,407	621,403	125,158	360	1,344	123,450	4	496,245
10,764	1,821,688	212,870	2,357	4,544	205,666	303	1,608,818
562	55,428	4,258	0	52	4,206	0	51,170
708	44,071	1,281	61	198	1,022	0	42,790
1,330	546,512	3,930	1	762	2,456	711	542,582
3	19,538	16	0	3	13	0	19,522
0	433	0	0	0	0	0	433
342	47,448	2,610	87	474	2,047	2	44,838
36	58,060	6,057	9	3	6,045	0	52,003
363	774,793	47,874	82	180	349	47,263	726,919
3,344	1,546,283	66,026	240	1,672	16,138	47,976	1,480,257

森 計 林 画 区	事務所	市町村名	5					条
			人工林計	針 葉 樹			その他N	
				針葉樹計	スギ	ヒノキ		マツ
南 伊 勢 農 林 水 産 事 務 所 森 林 計 画 区	伊勢農林水産事務所	伊勢市	859,960	859,860	182,810	602,041	74,477	532
		鳥羽市	214,291	214,142	85,423	76,539	52,180	0
		玉城町	122,998	122,996	37,025	28,553	57,418	0
		二見町	53,366	53,338	19,281	24,947	9,110	0
		小俣町	793	793	38	36	719	0
		南勢町	406,835	406,720	192,072	184,748	29,900	0
		南島町	406,552	406,487	79,532	240,695	86,260	0
		大宮町	939,057	937,177	499,501	396,759	40,917	0
		紀勢町	575,739	575,373	211,497	333,065	30,811	0
		御園村	985	985	72	0	913	0
		大内山村	703,259	703,091	275,062	422,867	5,162	0
		度会町	963,805	962,515	576,478	367,531	18,506	0
		浜島町	38,840	38,747	19,532	13,743	5,472	0
		大王町	10,645	10,645	142	0	10,503	0
		志摩町	8,304	8,304	458	86	7,760	0
		阿児町	26,642	26,642	2,038	1,404	23,200	0
		磯部町	141,233	141,153	58,612	73,568	8,973	0
計	5,473,304	5,468,968	2,239,573	2,766,582	462,281	532		
計	13,395,609	13,387,929	7,726,588	4,989,879	641,549	29,913		
伊賀森林計画区	上野農林事務所	上野市	306,672	303,398	103,240	176,667	22,668	823
		名張市	680,300	670,348	261,519	356,136	52,654	39
		伊賀町	337,176	337,090	170,583	154,431	12,076	0
		島ヶ原村	87,145	86,906	29,254	30,569	26,888	195
		阿山町	84,941	84,800	25,826	40,724	18,250	0
		大山田村	1,386,191	1,386,170	1,032,185	336,368	17,520	97
		青山町	1,593,676	1,593,353	1,062,511	522,491	8,351	0
計	4,476,101	4,462,065	2,685,118	1,617,386	158,407	1,154		
尾鷲熊野森林計画区	尾鷲農林事務所	尾鷲市	1,545,208	1,544,935	116,809	1,406,580	21,435	111
		紀伊長島	841,175	841,105	52,355	735,566	53,137	47
		海山町	932,972	932,972	17,810	847,312	67,850	0
		計	3,319,355	3,319,012	186,974	2,989,458	142,422	158
	熊野農林事務所	熊野市	3,377,673	3,376,599	1,877,830	1,469,641	28,767	361
		御浜町	680,526	680,351	384,362	277,366	18,623	0
		紀宝町	980,923	980,904	653,944	300,810	26,150	0
		紀和町	1,231,772	1,231,769	846,592	357,050	28,127	0
		鶴殿村	1,940	1,940	1,407	533	0	0
		計	6,272,834	6,271,563	3,764,135	2,405,400	101,667	361
計	9,592,189	9,590,575	3,951,109	5,394,858	244,089	519		

広葉樹 計	天然林 計	針葉樹					広葉樹 計
		針葉樹計	スギ	ヒノキ	マツ	その他N	
100	396,028	67,918	3,111	2,829	59,495	2,483	328,110
149	295,154	6,125	0	0	6,125	0	289,029
2	5,054	617	0	0	617	0	4,437
28	5,478	43	0	5	38	0	5,435
0	60	57	0	0	57	0	3
115	323,490	5,811	129	192	5,481	9	317,679
65	470,050	3,748	0	239	3,509	0	466,302
1,880	221,987	2,812	12	288	2,512	0	219,175
366	137,084	17	0	0	17	0	137,067
0	11	0	0	0	0	0	11
168	138,112	0	0	0	0	0	138,112
1,290	280,720	4,194	99	1,484	2,600	11	276,526
93	82,954	5,603	0	0	5,603	0	77,351
0	11,652	5,617	0	33	5,584	0	6,035
0	19,418	5,748	0	0	5,748	0	13,670
0	59,906	39,512	0	896	38,616	0	20,394
80	228,628	16,853	0	55	16,798	0	211,775
4,336	2,675,786	164,675	3,351	6,021	152,800	2,503	2,511,111
7,680	4,222,069	230,701	3,591	7,693	168,938	50,479	3,991,368
3,274	794,499	593,618	101	891	592,420	206	200,881
9,952	327,026	186,837	0	424	186,413	0	140,189
86	198,746	152,910	0	219	152,691	0	45,836
239	85,566	45,808	0	0	45,808	0	39,758
141	352,834	248,539	2	387	248,150	0	104,295
21	232,618	106,621	5	417	106,199	0	125,997
323	133,130	54,409	303	123	53,955	28	78,721
14,036	2,124,419	1,388,742	411	2,461	1,385,636	234	735,677
273	488,152	1,574	0	265	1,309	0	486,578
70	215,457	35	0	35	0	0	215,422
0	322,784	70	0	0	70	0	322,714
343	1,026,393	1,679	0	300	1,379	0	1,024,714
1,074	291,365	42,588	1,733	1,172	38,531	1,152	248,777
175	126,436	8,673	0	8	8,631	34	117,763
19	113,094	101	0	0	101	0	112,993
3	352,792	45,427	0	4	45,313	110	307,365
0	1,209	18	0	0	18	0	1,191
1,271	884,896	96,807	1,733	1,184	92,594	1,296	788,089
1,614	1,911,289	98,486	1,733	1,484	93,973	1,296	1,812,803

(8) 民有林森林資源年齢別構成表

(面積)

区分			年齢		1	2	3	4	5	6
			総数							
人工林	針葉樹	スギ	98,114.93		1,053.18	2,756.77	3,513.57	7,797.06	15,878.93	21,977.51
		ヒノキ	101,515.74		3,237.39	5,917.40	6,508.21	11,428.23	15,778.43	20,891.91
		マツ	20,042.93		8.17	38.89	55.00	309.15	2,156.20	4,133.63
		その他	187.08		3.14	1.10	0.00	0.00	10.00	95.12
		小計	219,860.68		4,301.88	8,714.16	10,076.78	19,534.44	33,823.56	47,098.17
	広葉樹	754.26		112.49	132.87	84.65	31.44	88.45	98.19	
	計	220,614.94		4,414.37	8,847.03	10,161.43	19,565.88	33,912.01	47,196.36	
天然林	針葉樹	スギ	31.54		0.34	0.67	0.37	2.82	0.95	0.96
		ヒノキ	126.78		12.10	7.46	10.75	11.96	17.14	25.88
		マツ	11,542.94		4.44	18.78	59.80	99.74	374.68	935.86
		その他	236.03		1.17	0.10	0.00	0.05	0.00	0.00
		小計	11,937.29		18.05	27.01	70.92	114.57	392.77	962.70
	広葉樹	113,544.49		926.58	3,528.78	2,411.98	3,140.44	6,915.77	17,261.07	
	計	125,481.78		944.63	3,555.79	2,482.90	3,255.01	7,308.54	18,223.77	
合計	針葉樹	スギ	98,146.47		1,053.52	2,757.44	3,513.94	7,799.88	15,879.88	21,978.47
		ヒノキ	101,642.52		3,249.49	5,924.86	6,518.96	11,440.19	15,795.57	20,917.79
		マツ	31,585.87		12.61	57.67	114.80	408.89	2,530.88	5,069.49
		その他	423.11		4.31	1.20	0.00	0.05	10.00	95.12
		小計	231,797.97		4,319.93	8,741.17	10,147.70	19,649.01	34,216.33	48,060.87
	広葉樹	114,298.75		1,039.07	3,661.65	2,496.63	3,171.88	7,004.22	17,359.26	
	計	346,096.72		5,359.00	12,402.82	12,644.33	22,820.89	41,220.55	65,420.13	

(蓄積)

区分			年齢		1	2	3	4	5	6
			総数							
人工林	針葉樹	スギ	20,229,633		302	52,406	197,962	821,894	2,424,843	4,221,528
		ヒノキ	14,748,669		282	95,840	270,730	868,025	1,712,460	3,050,257
		マツ	2,538,464		0	433	1,404	15,117	160,993	412,170
		その他	31,824		0	16	0	0	794	15,875
		小計	37,548,590		584	148,695	470,096	1,705,036	4,299,090	7,699,830
	広葉樹	34,094		0	711	1,721	1,249	5,132	6,730	
	計	37,582,684		584	149,406	471,817	1,706,285	4,304,222	7,706,560	
天然林	針葉樹	スギ	8,092		0	3	20	272	134	175
		ヒノキ	16,182		1	73	444	815	1,549	2,785
		マツ	1,854,213		0	222	1,270	4,920	25,955	92,498
		その他	52,312		0	2	0	4	0	0
		小計	1,930,799		1	300	1,734	6,011	27,638	95,458
	広葉樹	8,148,666		10	23,281	43,040	115,283	344,668	1,074,649	
	計	10,079,465		11	23,581	44,774	121,294	372,306	1,170,107	
合計	針葉樹	スギ	20,237,725		302	52,409	197,982	822,166	2,424,977	4,221,703
		ヒノキ	14,764,851		283	95,913	271,174	868,840	1,714,009	3,053,042
		マツ	4,392,677		0	655	2,674	20,037	186,948	504,668
		その他	84,136		0	18	0	4	794	15,875
		小計	39,479,389		585	148,995	471,830	1,711,047	4,326,728	7,795,288
	広葉樹	8,182,760		10	23,992	44,761	116,532	349,800	1,081,379	
	計	47,662,149		595	172,987	516,591	1,827,579	4,676,528	8,876,667	

H4版

单位: ha

7	8	9	10	11	12	13	14	15以上
15,425.20	10,971.87	4,666.02	4,093.68	2,824.99	1,758.44	1,571.29	1,023.15	2,803.27
12,294.12	7,406.08	3,756.13	3,838.58	2,726.82	2,270.70	1,939.81	1,153.65	2,368.28
3,250.58	2,692.72	1,737.49	1,156.75	936.86	742.67	694.67	650.21	1,479.94
65.46	6.49	0.00	0.20	0.35	4.00	0.00	0.19	1.03
31,035.36	21,077.16	10,159.64	9,089.21	6,489.02	4,775.81	4,205.77	2,827.20	6,652.52
89.21	64.37	30.92	13.07	2.97	2.98	1.00	0.00	1.65
31,124.57	21,141.53	10,190.56	9,102.28	6,491.99	4,778.79	4,206.77	2,827.20	6,654.17
2.44	0.59	0.78	0.24	4.67	5.21	0.00	0.10	11.40
2.80	3.49	2.34	2.45	7.79	4.21	3.00	0.65	14.76
1,150.56	1,578.57	1,305.90	895.52	648.41	665.60	640.86	820.64	2,343.58
1.76	0.03	0.00	69.76	58.21	0.70	0.34	19.61	84.30
1,157.56	1,582.68	1,309.02	967.97	719.08	675.72	644.20	841.00	2,454.04
23,679.44	21,810.70	13,639.32	7,169.67	4,859.54	2,463.85	1,614.99	800.84	3,321.52
24,837.00	23,393.38	14,948.34	8,137.64	5,578.62	3,139.57	2,259.19	1,641.84	5,775.56
15,427.64	10,972.46	4,666.80	4,093.92	2,829.66	1,763.65	1,571.29	1,023.25	2,814.67
12,296.92	7,409.57	3,758.47	3,841.03	2,734.61	2,274.91	1,942.81	1,154.30	2,383.04
4,401.14	4,271.29	3,043.39	2,052.27	1,585.27	1,408.27	1,335.53	1,470.85	3,823.52
67.22	6.52	0.00	69.96	58.56	4.70	0.34	19.80	85.33
32,192.92	22,659.84	11,468.66	10,057.18	7,208.10	5,451.53	4,849.97	3,668.20	9,106.56
23,768.65	21,875.07	13,670.24	7,182.74	4,862.51	2,466.83	1,615.99	800.84	3,323.17
55,961.57	44,534.91	25,138.90	17,239.92	12,070.61	7,918.36	6,465.96	4,469.04	12,429.73

单位: m<sup>3</sup>

7	8	9	10	11	12	13	14	15以上
3,537,049	2,832,173	1,340,590	1,292,480	960,376	617,025	561,450	362,423	1,007,132
2,241,485	1,547,065	901,661	1,004,742	750,728	651,844	565,867	352,448	735,235
394,348	366,166	250,190	178,294	145,644	120,744	117,592	118,198	257,171
13,037	666	0	35	97	1,092	0	50	162
6,185,919	4,746,070	2,492,441	2,475,551	1,856,845	1,390,705	1,244,909	833,119	1,999,700
7,175	6,274	2,997	1,142	302	377	99	0	185
6,193,094	4,752,344	2,495,438	2,476,693	1,857,147	1,391,082	1,245,008	833,119	1,999,885
538	129	164	49	1,645	1,460	0	24	3,479
359	568	381	582	2,211	1,146	786	140	4,342
145,754	218,772	218,127	165,241	121,202	130,070	123,825	162,276	444,081
308	5	0	13,537	12,345	210	95	5,768	20,038
146,959	219,474	218,672	179,409	137,403	132,886	124,706	168,208	471,940
1,670,125	1,703,637	1,145,739	659,079	473,721	249,609	180,850	80,726	384,249
1,817,084	1,923,111	1,364,411	838,488	611,124	382,495	305,556	248,934	856,189
3,537,587	2,832,302	1,340,754	1,292,529	962,021	618,485	561,450	362,447	1,010,611
2,241,844	1,547,633	902,042	1,005,324	752,939	652,990	566,653	352,588	739,577
540,102	584,938	468,317	343,535	266,846	250,814	241,417	280,474	701,252
13,345	671	0	13,572	12,442	1,302	95	5,818	20,200
6,332,878	4,966,544	2,711,113	2,654,960	1,994,248	1,523,591	1,369,615	1,001,327	2,471,640
1,677,300	1,709,911	1,148,736	660,221	474,023	249,986	180,949	80,716	384,434
8,010,178	6,675,455	3,859,849	3,315,181	2,468,271	1,773,577	1,550,564	1,082,053	2,856,074

H4版

## (9) 国有林の概要 (林野庁所管)

営林署	市町村	区分	面		積		
			総数	人工林	天然林	無立木地	除地
県	計	国有林	21,613	11,073	9,181	81	1,278
		官行造林	2,124	1,964	-	-	160
三重 営 林 署	四日市市	国有林	308	82	188	-	38
		官行造林	-	-	-	-	-
	桑名市	国有林	2	-	-	-	2
		官行造林	-	-	-	-	-
	鈴鹿市	国有林	159	28	88	-	43
		官行造林	55	48	-	-	7
	亀山市	国有林	354	128	174	-	52
		官行造林	-	-	-	-	-
	多度町	国有林	90	84	1	-	5
		官行造林	-	-	-	-	-
	北勢町	国有林	1,035	964	12	18	41
		官行造林	-	-	-	-	-
	大安町	国有林	-	-	-	-	-
		官行造林	42	32	-	-	10
	菰野町	国有林	76	74	-	-	2
		官行造林	-	-	-	-	-
	芸濃町	国有林	189	156	29	-	4
		官行造林	31	29	-	-	2
	白山町	国有林	-	-	-	-	-
		官行造林	111	105	-	-	6
	美杉村	国有林	344	205	130	-	9
		官行造林	126	110	-	-	16
	松阪市	国有林	463	436	5	4	18
		官行造林	-	-	-	-	-
	飯高町	国有林	998	282	591	-	125
		官行造林	-	-	-	-	-
	上野市	国有林	339	89	239	-	11
		官行造林	-	-	-	-	-
	伊賀町	国有林	-	-	-	-	-
		官行造林	13	13	-	-	-
	島ヶ原村	国有林	175	40	124	3	8
		官行造林	-	-	-	-	-
阿山町	国有林	815	288	491	2	34	
	官行造林	-	-	-	-	-	
大山田村	国有林	-	-	-	-	-	
	官行造林	88	85	-	-	3	

単位：ha,千m<sup>3</sup>

蓄 積			林 道		3 年 度 実 績			
総 数	人工林	天 然 林	箇所数	延長 km	伐 採		造 林	
					面積 ha	伐採 m <sup>3</sup>	新植 ha	保育 ha
2,712	1,634	1,078	43	166	68	11,951	64	642
269	269	-	-	-	12	4,148	-	81
26	13	13	-	-	-	-	-	6
-	-	-	-	-	-	-	-	-
-	-	-	-	-	1	44	-	-
-	-	-	-	-	-	-	-	-
8	3	5	-	-	-	-	-	-
5	5	-	-	-	-	-	-	-
22	14	8	-	-	-	-	-	-
-	-	-	-	-	-	-	-	-
8	8	-	1	4	-	-	-	9
-	-	-	-	-	-	-	-	-
116	115	1	8	23	8	3,125	16	66
-	-	-	-	-	-	-	-	-
-	-	-	-	-	-	-	-	-
3	3	-	-	-	-	-	-	3
10	10	-	-	-	-	-	-	-
-	-	-	-	-	-	-	-	-
20	18	2	-	-	5	1,329	-	11
2	2	-	-	-	-	-	-	13
-	-	-	-	-	-	-	-	-
17	17	-	-	-	12	4,148	-	-
52	38	14	-	-	-	-	-	-
12	12	-	-	-	-	-	-	5
76	76	-	2	5	5	1,580	4	52
-	-	-	-	-	-	-	-	-
93	46	47	1	5	-	-	-	-
-	-	-	-	-	-	-	-	-
30	8	22	1	1	-	-	-	2
-	-	-	-	-	-	-	-	-
-	-	-	-	-	-	-	-	-
1	1	-	-	-	-	-	-	3
14	2	12	-	-	-	-	-	3
-	-	-	-	-	-	-	-	-
68	23	45	3	3	3	505	-	21
-	-	-	-	-	-	-	-	-
-	-	-	-	-	-	-	-	-
10	10	-	-	-	-	-	-	14

営林署	市町村	区分	面積				
			総数	人工林	天然林	無立木地	除地
三重 営 林 署	尾鷲市	国有林	2,771	1,537	1,094	1	139
		官行造林	-	-	-	-	-
	大台町	国有林	-	-	-	-	-
		官行造林	-	-	-	-	-
	宮川村	国有林	5,817	2,998	2,604	31	184
		官行造林	-	-	-	-	-
	南島町	国有林	-	-	-	-	-
		官行造林	199	162	-	-	37
	大宮町	国有林	-	-	-	-	-
		官行造林	130	128	-	-	2
	紀勢町	国有林	-	-	-	-	-
		官行造林	114	113	-	-	1
	大内山村	国有林	-	-	-	-	-
		官行造林	488	436	-	-	52
	紀伊長島町	国有林	640	314	260	7	59
		官行造林	639	615	-	-	24
海山町	国有林	3,655	859	2,449	4	343	
	官行造林	-	-	-	-	-	
計	国有林	18,230	8,564	8,479	70	1,117	
	官行造林	2,036	1,876	-	-	160	
新宮 営 林 署	熊野市	国有林	3,323	2,506	652	11	154
		官行造林	-	-	-	-	-
	御浜町	国有林	46	1	39	-	6
		官行造林	54	54	-	-	-
	紀宝町	国有林	11	2	9	-	-
		官行造林	34	34	-	-	-
	鵜殿村	国有林	3	-	2	-	1
		官行造林	-	-	-	-	-
	計	国有林	3,383	2,509	702	11	161
		官行造林	88	88	-	-	-



単位：ha,千m³

蓄 積		林 道			3 年 度 実 績			
					伐 採		造 林	
総 数	人 工 林	天 然 林	箇所数	延長 km	面積 ha	伐採m³	新植 ha	保育 ha
307	227	80	3	10	3	1,085	-	118
-	-	-	-	-	-	-	-	-
-	-	-	-	-	-	-	-	-
-	-	-	-	-	-	-	-	-
918	417	501	9	56	6	1,365	10	122
-	-	-	-	-	-	-	-	-
-	-	-	-	-	-	-	-	-
20	20	-	-	-	-	-	-	-
-	-	-	-	-	-	-	-	-
19	19	-	-	-	-	-	-	4
-	-	-	-	-	-	-	-	-
16	16	-	-	-	-	-	-	-
-	-	-	-	-	-	-	-	-
61	61	-	-	-	-	-	-	10
73	52	21	-	-	-	-	-	13
90	90	-	-	-	-	-	-	15
361	126	235	3	16	8	2,908	9	24
-	-	-	-	-	-	-	-	-
2,202	1,196	1,006	31	123	39	11,941	39	447
256	256	-	-	-	12	4,148	-	67
500	438	62	12	43	29	10	25	190
-	-	-	-	-	-	-	-	-
9	-	9	-	-	-	-	-	3
8	8	-	-	-	-	-	-	9
1	-	1	-	-	-	-	-	2
5	5	-	-	-	-	-	-	5
-	-	-	-	-	-	-	-	0
-	-	-	-	-	-	-	-	0
510	438	72	12	43	29	10	25	195
13	13	-	-	-	-	-	-	14

林政課資料

## (10) 公団造林の概要

## ①事業実施状況

( ) は育成天然林で外数 単位：件、ha

市町村名	契約 件数	契約 面積	植栽 面積	齢 級 別 面 積 内 訳						
				I	II	III	IV	V	VI	VII
62	246	11,429	8,732	895	1,600	1,008	2,006	2,633	590	
63	259	11,645	8,910	894	1,419	1,131	1,762	2,617	1,087	
元	267	11,772	9,083	905	1,173	1,359	1,515	2,545	1,586	
2	278	12,010	9,251	950	977	1,557	1,235	2,384	2,148	
3	285	12,212	(1) 9,406	976	853	1,617	1,010	2,263	2,496	191
鈴鹿市	10	268	190	-	9	57	24	5	95	-
亀山市	1	31	31	-	-	-	-	-	31	-
北勢町	8	289	223	41	52	50	28	52	-	-
大安町	4	127	93	-	-	-	-	21	55	17
藤原町	5	81	57	33	10	-	-	-	14	-
菰野町	1	73	52	-	-	-	-	35	17	-
計	29	869	646	74	71	107	52	113	212	17
久居市	5	89	81	-	5	12	8	56	-	-
芸濃町	4	83	62	16	-	-	-	14	32	-
美里村	7	163	102	8	2	5	2	66	19	-
白山町	10	260	247	7	22	8	-	-	196	14
美杉村	26	404	349	62	26	53	6	133	55	14
計	52	999	841	93	55	78	16	269	302	28
飯南町	3	88	81	-	-	-	1	31	49	-
飯高町	23	1,041	890	53	61	69	17	180	510	-
大台町	2	47	45	-	-	-	-	15	30	-
勢和村	2	144	93	21	-	-	8	19	45	-
宮川村	18	1,118	917	66	9	96	105	187	422	32
計	48	2,438	2,026	140	70	165	131	432	1,056	32

市町村名	契約 件数	契約 面積	植栽 面積	齡 級 別 面 積 内 訳						
				I	II	III	IV	V	VI	VII
南島町	14	1,530	976	104	176	372	228	96	-	-
大宮町	9	375	347	-	-	5	16	85	207	34
紀勢町	12	642	557	100	61	48	54	128	131	35
大内山村	12	526	469	5	14	50	57	126	186	31
度会町	43	1,517	1,276	197	183	326	212	358	-	-
計	90	4,590	3,625	406	434	801	567	793	524	100
上野市	2	46	27	-	-	1	-	26	-	-
伊賀町	7	101	88	-	23	11	-	7	45	2
大山田村	7	160	126	19	10	23	3	5	54	12
青山町	2	13	13	-	-	-	-	-	13	-
計	18	320	254	19	33	35	3	38	112	14
尾鷲市	14	1,329	908	86	84	181	148	295	114	-
紀伊長島町	11	432	(1) 340	44	58	107	-	27	104	-
海山町	10	537	262	31	16	66	59	75	15	-
計	35	2,298	(1) 1,510	161	158	354	207	397	233	-
熊野市	3	51	44	44	-	-	-	-	-	-
御浜町	3	163	71	39	32	-	-	-	-	-
紀和町	7	484	389	-	-	77	34	221	57	-
計	13	698	504	83	32	77	34	221	57	-

紀和町の内、1件（69ha）Ⅲ齡級44haは和歌山県北山村

森林開発公団資料

②土地所有形態別、契約形態別、件数面積

所有形態		市 町 村		財 産 区		記 名 共 有	
		件 数	面 積	件 数	面 積	件 数	面 積
62		107	5,891	15	1,041	62	2,318
63		109	5,944	15	1,041	66	2,072
元		110	5,962	15	1,041	67	2,080
2		112	5,993	15	1,041	67	2,080
3		114	6,103	16	1,046	67	2,080
内 訳	2 者	107	5,598	14	960	54	1,648
	3 者	7	145	2	86	13	432

単位：件、ha

個人		森林組合		会社		その他法人		合計	
件数	面積	件数	面積	件数	面積	件数	面積	件数	面積
23	554	25	918	6	279	9	428	246	11,429
25	662	29	1,211	6	287	9	428	259	11,645
28	705	32	1,262	6	294	9	428	267	11,772
33	793	34	1,351	8	324	9	428	278	12,010
35	827	36	1,404	8	324	9	428	285	12,212
24	607	27	1,096	3	75	7	376	236	10,720
11	220	9	308	5	249	2	52	49	1,492

森林開発公団資料

## (11) 県行造林の概要

事務所	市町村	県行造林名	契約の種類	契約期間	分 収 率	総
						面積
県 計						3,648.35
四日市	鈴鹿市	庄 内	模 範 林	M39~H51	9:1 5:5 6:4	111.68
		椿	県政100年	S53~H60	6:4	98.20
	亀山市	野 登	模 範 林	M39~H28	5:5	63.38
	北勢町	十 社	模 範 林	M39~H51	9:1 5:5 6:4	108.76
		〃	県 庁 舎	S41~H28	6:4	62.87
		小 計				171.63
	関 町	関	県政100年	S52~H59	6:4	88.84
	計	計				533.73
津	久居市	榊 原	模 範 林	M39~H51	9:1 5:5 6:4	120.82
	美里村	長 野	2,600年	S25~H22	5:5	336.74
	芸濃町	草 生	講 和	S28~H35	5:5	14.28
	白山町	白 山	県 庁 舎	S41~H28	6:4	63.28
	美杉村	竹 原	模 範 林	M39~H24	9:1 5:5	101.96
		竹 原	2,600年	S20~H9	5:5	4.31
		小 計				106.27
		八 知	2,600年	S26~H9	5:5	55.70
		下之川	皇 太 子	S37~H24	6:4	8.48
		伊勢地	2,600年	S25~H12	5:5	24.56
	太郎生	講 和	S28~H35	5:5	50.34	
計					780.47	

単位：ha. m<sup>3</sup>

資 源 内 訳						備 考
数	人 工 林		天 然 林		除 地	
蓄 積	面 積	蓄 積	面 積	蓄 積	面 積	
382,964	2,822.68	348,029	574.75	34,935	250.92	
9,404	90.52	8,759	12.22	645	8.94	
4,264	34.45	239	61.40	4,025	2.35	
8,845	59.93	8,781	1.13	64	2.32	
11,704	105.29	11,634	1.73	70	1.72	
5,218	62.87	5,218	-	-	-	
16,922	168.16	16,852	1.75	70	1.72	
2,565	44.15	770	42.10	1,795	2.59	
42,000	397.21	35,401	118.60	6,599	17.92	
14,230	120.16	14,229	0.12	1	0.54	
34,420	163.26	21,527	142.25	12,893	31.23	
2,519	14.28	2,519	-	-	-	
6,460	61.75	6,460	-	-	1.53	
17,158	92.11	17,118	2.69	40	7.16	
328	4.26	328	-	-	0.05	
17,486	96.37	17,446	2.69	40	7.21	
9,913	52.28	9,913	-	-	3.42	
1,339	8.44	1,339	-	-	0.04	
4,339	23.61	4,339	-	-	0.95	
5,052	36.25	4,585	8.36	467	5.73	
95,758	576.40	82,357	153.42	13,401	50.65	

事務所	市町村	県行造林名	契約の種類	契約期間	分収率	総
						面積
松 阪	飯高町	宮 前	講 和	S28~H35	5:5	102.87
		〃	皇太子	S37~H24	6:4	40.68
		小 計				143.55
		波 瀬	2,600年	S30~H33	5:5	82.39
	大台町	三瀬谷	大 礼	S19~H52	5:5 6:4	106.75
		〃	皇太子	S37~H24	6:4	84.34
		小 計				191.09
	宮川村	荻 原	模 範 林	M39~H27	5:5	121.67
	計					538.70
	伊 勢	南勢町	南 勢	県政100年	S52~H59	6:4
南島町		南 島	皇太子	S37~H24	6:4	46.95
大宮町		七 保	大 礼	S19~H52	5:5 6:4	79.72
		滝 原	県庁舎	S41~H28	6:4	40.36
紀勢町		柏 崎	講 和	S28~H34	5:5	21.29
		〃	県庁舎	S41~H28	6:4	36.12
		小 計				57.41
大内山村		大内山	模 範 林	M39~H51	9:1 5:5 6:4	128.46
		〃	大 礼	S 6 ~ H 6	5:5	94.52
		小 計				222.98
度会町		一之瀬	大 礼	S 5 ~ H 4 8	5:5 6:4	202.31
計					805.19	



単位：ha. m³

資 源		内 訳				備 考
数	人 工 林	天 然 林	除 地			
蓄 積	面 積	蓄 積	面 積	蓄 積	面 積	
9,662	71.26	9,494	8.12	168	23.49	
3,943	37.07	3,911	2.07	32	1.54	
13,605	108.33	13,405	10.19	200	25.03	
10,566	58.73	9,891	20.26	675	3.40	
14,019	106.65	14,019	-	-	0.10	
6,753	83.85	6,753	-	-	0.49	
20,722	190.50	20,772	-	-	0.59	
6,743	81.74	6,713	0.80	30	39.13	
51,686	439.30	50,781	31.25	905	68.15	
3,531	101.12	1,161	34.25	2,370	20.09	
2,865	46.95	2,865	-	-	-	
10,342	71.61	9,814	6.63	528	1.48	
4,363	39.66	4,334	0.55	29	0.15	
3,328	21.29	3,328	-	-	-	
2,756	35.72	2,756	-	-	0.40	
6,084	57.01	6,084	-	-	0.40	
17,933	114.16	17,835	1.78	98	12.52	
12,053	69.20	11,383	15.40	670	9.92	
29,986	183.36	29,218	17.18	768	22.44	
14,303	145.93	11,467	43.35	2,836	13.03	
71,474	645.64	64,943	101.96	6,531	57.59	

事務所	市町村	県行造林名	契約の種類	契約期間	分 収 率	総
						面積
上 野	名張市	国 津	模 範 林	M39~H51	9:1 5:5 6:4	96.11
		"	2,600年	S25~H9	5:5	106.55
		"	講 和	S28~H35	5:5	59.10
		小 計				261.76
	伊賀町	柘 植	2,600年	S25~H11	5:5	13.65
		"	講 和	S28~H15	5:5	7.27
		小 計				20.92
	大山田村	布 引	模 範 林	M39~H28	9:1 5:5	88.23
	青山町	矢 持	2,600年	S25~H7	5:5	18.27
	計					389.18
尾 鷲	尾鷲市	尾 鷲	模 範 林	M39~H26	5:5	88.38
		九 鬼	講 和	S28~H35	5:5	43.02
		南輪内	講 和	S28~H35	5:5	128.01
		"	皇 太 子	S37~H11	6:4	9.11
		"	県 庁 舎	S42~H29	6:4	58.45
		小 計				195.57
	紀伊長島町	長 島	2,600年	S30~H23	5:5	38.14
		赤 羽	模 範 林	M44~H16	5:5	31.04
		"	大 礼	S6~H6	5:5	6.41
		"	2600年	S26~H17	5:5	38.29
		小 計				75.74
	計					440.85
	熊 野	熊野市	新 鹿	皇 太 子	S37~H24	6:4
紀和町		大 峯	県 庁 舎	S41~H28	6:4	79.27
計						160.23

單位：ha. m<sup>3</sup>

資 源 內 訳						備 考
数	人 工 林		天 然 林		除 地	
蓄 積	面 積	蓄 積	面 積	蓄 積	面 積	
8,425	96.11	8,425	-	-	-	
18,557	106.02	18,557	-	-	0.53	
8,172	56.06	8,172	-	-	3.04	
35,154	258.19	35,154	-	-	3.57	
2,776	13.45	2,776	-	-	0.20	
1,590	7.27	1,590	-	-	-	
4,366	20.72	4,366	-	-	0.20	
12,708	87.34	12,708	-	-	0.89	
4,016	17.22	4,016	-	-	1.05	
56,244	383.47	56,244	-	-	5.71	
9,410	67.08	8,621	15.74	789	5.56	
5,186	28.77	4,567	13.23	619	1.02	
10,196	52.24	6,846	70.66	3,350	5.11	
638	2.50	374	6.00	264	0.61	
3,657	17.67	1,982	39.38	1,675	1.40	
14,491	72.41	9,202	116.04	5,289	7.12	
2,121	13.35	1,343	24.16	778	0.63	
4,412	30.74	4,402	0.15	10	0.15	
1,437	6.41	1,437	-	-	-	
7,145	36.80	7,131	0.20	14	1.29	
12,994	73.95	12,970	0.35	24	1.44	
44,202	255.56	36,703	169.52	7,449	15.77	
11,822	60.50	11,822	-	-	20.46	
9,778	64.60	9,778	-	-	14.67	
21,600	125.10	21,600	-	-	35.13	

林業課資料

## (12) 県行造林事業の実績

単位：ha. 材積m<sup>3</sup>

区分 年度 事務所	主伐		造林			保 育						複 層 林				
	面積	材積	総数	再造林	拡大造林	総数	補植	下刈	間伐	枝打	除伐	その他	造成	樹下植栽	下刈	その他
62	20.74	6,389	6.30	-	6.30	628.92	8.99	150.29	216.84	57.01	193.79	2.00	-	-	-	-
63	13.18	3,809	6.87	6.87	-	556.44	9.65	102.27	183.61	95.56	163.85	1.50	-	-	-	-
元	13.64	3,459	5.21	5.21	-	510.47	6.87	96.39	184.99	69.73	152.49	-	-	-	-	-
2	21.02	7,551	-	-	-	533.56	3.07	66.23	161.38	150.06	152.82	-	3.04	-	-	-
3	22.29	7,522	-	-	-	388.08	5.21	51.97	169.74	81.34	79.82	-	2.50	3.04	-	-
四日市	-	-	-	-	-	67.93	5.21	16.01	17.37	14.46	14.88	-	-	-	-	-
津	9.09	2,955	-	-	-	73.93	-	-	49.45	9.70	14.78	-	-	3.04	-	-
松 阪	-	-	-	-	-	49.58	-	-	36.23	13.35	-	-	2.50	-	-	-
伊 勢	-	-	-	-	-	115.59	-	32.13	34.83	30.07	18.56	-	-	-	-	-
上 野	7.60	3,235	-	-	-	30.90	-	3.83	6.86	5.15	15.06	-	-	-	-	-
尾 鷲	5.60	1,332	-	-	-	19.32	-	-	10.22	3.33	5.77	-	-	-	-	-
熊 野	-	-	-	-	-	30.83	-	-	14.78	5.28	10.77	-	-	-	-	-

林業課資料

## 2. 森林計画

## (1) 森林施業計画認定事業実績

単位：ha

区分	年度	62	63	元	2	3	累 計
	事務所						
属人単独・属人共同	四日市	3,238.38	1,387.37	480.20	1,551.66	44.53	6,702.14
	津	927.41	1,248.08	582.21	1,298.87	813.55	4,870.12
	松 阪	2,687.77	4,673.43	654.41	4,025.58	2,760.27	14,801.46
	伊 勢	2,069.82	2,766.96	3,367.86	393.00	6,661.63	15,259.27
	上 野	60.15	548.47	939.98	276.31	140.14	1,965.05
	尾 鷲	823.29	9,351.17	4,670.74	1,637.23	1,326.08	17,808.51
	熊 野	880.01	365.30	1,902.34	3,722.06	926.55	7,796.26
	計	10,686.83	20,340.78	12,597.74	12,904.71	12,672.75	69,202.81
団 地 共 同	四日市	873.71	1,240.19	1,585.92	1,670.22	1,249.98	6,620.02
	津	4,767.98	5,228.15	4,357.00	5,216.11	5,668.03	25,237.27
	松 阪	3,796.14	5,568.99	7,849.36	6,799.68	7,052.60	31,066.77
	伊 勢	4,886.77	4,003.95	4,969.44	2,997.23	4,452.15	21,309.54
	上 野	5,524.15	1,167.31	3,202.70	5,745.65	4,257.01	19,896.82
	尾 鷲	1,703.39	2,760.26	2,664.50	1,854.82	2,658.00	11,640.97
	熊 野	5,383.87	6,284.05	4,248.48	4,093.98	5,409.25	25,419.63
	計	26,936.01	26,252.90	28,877.40	28,377.69	30,747.02	141,191.02
合 計	四日市	4,112.09	2,627.56	2,066.12	3,221.88	1,294.51	13,322.16
	津	5,695.39	6,476.23	4,939.21	6,514.98	6,481.58	30,107.39
	松 阪	6,483.91	10,242.42	8,503.77	10,825.26	9,812.87	45,868.23
	伊 勢	6,956.59	6,770.91	8,337.30	3,390.23	11,113.73	36,568.81
	上 野	5,584.30	1,715.78	4,142.68	6,021.96	4,397.15	21,861.87
	尾 鷲	2,526.68	12,111.43	7,335.24	3,492.05	3,984.08	29,449.48
	熊 野	6,263.88	6,649.35	6,150.82	7,816.04	6,335.80	33,215.89
	計	37,622.84	46,593.68	41,475.14	41,282.40	43,419.77	210,393.83
	カバー率	10.6	13.2	11.7	11.7	12.3	59.5

林政課資料

## (2) 機能別森林面積

単位：ha

管内	市町村	区分		木材生産	水源かん養	山地災害防止	生活環境保全	保健文化
県計				267,719	198,394	107,385	61,078	87,854
四日市農林事務所	四日市市			720	18	183	2,233	809
	桑名市			0	0	0	953	209
	鈴鹿市			1,252	818	1,283	1,412	1,900
	亀山市			2,451	2,279	832	5,213	2,105
	多度町			0	50	849	0	332
	長島町			-	-	-	-	-
	木曾岬町			-	-	-	-	-
	北勢町			3,799	2,380	909	0	776
	員弁町			0	104	234	0	424
	大安町			1,113	1,044	983	158	1,169
	東員町			0	0	0	0	0
	藤原町			1,696	2,942	368	0	1,368
	菰野町			870	4,043	2,448	5,411	4,184
	楠町			-	-	-	-	-
	朝日町			0	0	0	0	0
	川越町			-	-	-	-	-
関町			5,741	2,679	1,506	35	302	
	計			17,642	16,357	9,595	15,415	13,578
津農林水産事務所	津市			352	94	10	1,643	0
	久居市			1,892	860	315	1,328	295
	河芸町			0	0	14	0	0
	芸濃町			2,815	3,038	952	0	2
	美里村			3,412	2,045	601	0	256
	安濃町			1,001	409	566	0	82
	香良洲町			-	-	-	-	-
	一志町			2,134	828	970	0	110
	白山町			6,591	3,321	822	0	674
	嬉野町			4,255	1,078	1,295	0	0
	美杉村			16,328	14,894	8,417	0	3,473
	三雲町			0	0	0	0	0
	計			38,780	26,567	13,962	2,971	4,892
松阪農林事務所	松阪市			6,533	4,285	2,253	8,545	54
	飯南町			6,387	3,845	2,225	0	0
	飯高町			20,301	21,726	6,586	0	5,029
	多気町			676	331	523	784	0
	明和町			0	0	103	166	0
	大台町			4,079	1,206	2,626	0	0
	勢和村			2,833	760	819	0	0
	宮川村			22,246	23,695	5,120	0	3,486
	計			63,055	55,848	20,255	9,495	8,569

単位：ha

管内	区分		木材生産	水源かん養	山地災害防止	生活環境保全	保健文化
	市町村						
伊勢農林水産事務所	伊勢市		9,159	796	3	6,220	10,613
	鳥羽市		3,392	1,998	1,090	5,466	7,515
	玉城町		355	0	10	0	1,331
	二見町		0	0	99	0	517
	小俣町		0	0	0	0	9
	南勢町		6,337	795	1,766	0	8,417
	南島町		7,300	4,582	2,404	0	3,568
	大宮町		8,228	4,818	1,022	124	447
	紀勢町		5,496	3,716	1,831	0	842
	御薊村		0	0	0	0	11
	大内山村		5,288	3,989	233	0	171
	度会町		10,262	4,626	288	0	282
	浜島町		1,342	0	648	59	1,847
	大王町		0	0	93	0	352
	志摩町		0	0	246	0	444
	阿児町		0	0	409	0	1,288
	磯部町		3,910	484	1,583	132	5,302
計		61,069	25,804	11,725	12,001	42,956	
上野農林事務所	上野市		1,244	733	8,777	7,339	213
	名張市		4,236	4,977	6,678	7,069	2,451
	伊賀町		1,573	2,155	2,772	435	1,211
	島ヶ原村		434	393	1,281	719	0
	阿山町		167	1,078	3,249	1,007	755
	大山田村		5,860	6,577	5,876	601	2,137
	青山町		7,118	8,015	7,415	0	1,927
	計		20,632	23,928	36,048	17,170	8,694
尾鷲農林水産事務所	尾鷲市		12,720	10,125	2,286	1,763	2,028
	紀伊長島町		7,742	4,116	1,755	0	941
	海山町		9,041	6,283	2,530	0	50
	計		29,503	20,524	6,571	1,763	3,019
熊野農林事務所	熊野市		18,215	16,337	4,289	1,803	1,510
	御浜町		4,411	1,995	774	76	110
	紀宝町		5,484	3,953	1,537	337	1,146
	紀和町		8,928	7,081	2,615	18	3,351
	鶴殿村		0	0	14	29	29
	計		37,038	29,366	9,229	2,263	6,146

※各機能においてⅠ（木材生産についてⅠ、Ⅱ）と評価される森林は

地域森林計画資料



### 3. 造林・間伐

## (1) 人工造林・保育面積

森計 林区	事務 所	市町村名	人 工 造 林						
			計	造 林 区 分 別		造 林 種 別			
				再造林	拡大造林	補助	融資	自力	公団
		62	954	552	402	473	80	176	225
		63	918	576	342	462	83	193	180
		元	816	503	313	405	73	163	175
		2	726	422	304	487	18	51	170
		3	719	466	253	450	38	72	159
北 伊 勢 森 林 計 画 区	四 日 市 農 林 事 務 所	四日市市							
		桑名市							
		鈴鹿市	1	1		1			
		亀山市	3		3	3			
		多度町							
		長島町							
		木曾岬町							
		北勢町	23	4	19	6		6	11
		員弁町							
		大安町	3		3	3			
		東員町							
		藤原町	9		9	2			7
		菰野町	7		7	3		4	
		楠町							
		朝日町							
	川越町								
	関町	5	2	3	2		3		
	計	51	7	44	20		13	18	
	津 農 林 水 産 事 務 所	津市							
		久居市							
河芸町									
芸濃町		6	2	4	2			4	
美里村		10	4	6	5		1	4	
安濃町									
香良洲町									
一志町		3	1	2	3				
白山町		7	7		7				
嬉野町		3	2	1	3				
美杉村		35	27	8	29			6	
三雲町									
計	64	43	21	49		1	14		
南 森 林 計 画 区	松 阪 農 林 事 務 所	松阪市	14	12	2	13		1	
		飯南町	12	8	4	8		4	
		飯高町	37	23	14	23		1	13
		多気町	1		1	1			
		明和町							

北海道

単位：ha

計	保				育			
	小計	補助	融資	自力	小計	補助	融資	自力
13,059	5,094	2,576	1,158	1,367	7,965	856	271	6,838
13,456	4,817	2,576	1,043	1,198	8,639	1,019	207	7,413
12,586	4,389	2,787	679	923	8,197	803	93	7,301
10,384	3,785	2,764	405	616	6,599	635	122	5,842
9,359	3,434	2,448	283	703	5,925	521	124	5,280
10	2	2			8			8
11	7			7	4			4
75	43	41		2	32	3		29
147	109	70		39	38	5		33
10					10			10
6	6	6						
34	1	1			33			33
435	107	67		40	328	5		323
728	275	187		88	453	13		440
2	1			1	1			1
12	1			1	11			11
1	1			1				
99	11	11			88		6	82
103	26	3		23	77			77
9	1			1	8			8
45	4	2		2	41			41
171	1			1	170			170
60					60			60
768	277	269	5	3	491	81	37	373
1270	323	285	5	33	947	81	43	823
254	25	6	9	10	229		11	218
359	122	97		25	237	10		227
873	261	211		50	612	73		539
5	3			3	2			2

森林計画区	事務所	市町村名	人工造林							
			計	造林区分別		造林種別				
				再造林	拡大造林	補助	融資	自力	公団	
南伊勢森林計画区	松阪農務林事務所	大台町	12	3	9	10		2		
		勢和村	23	2	21	1		1	21	
		宮川村	60	47	13	46	2		12	
		計	159	95	64	102	2	9	46	
	伊勢農務林事務所	伊勢市	1		1				1	
		鳥羽市	2	1	1	1			1	
		玉城町	6	6		6				
		二見町								
		小俣町								
		南勢町	7	3	4	6			1	
		南島町	4	3	1	4				
		大宮町	4	3	1	3			1	
		紀勢町	14	7	7	6			1	7
		御蘭村								
		大内山村	5	5		1	4			
		度会町	38	4	34	7			1	30
		浜島町								
		大王町								
		志摩町								
		阿児町								
磯部町	5	1	4	5						
計	86	33	53	39	4	6	37			
伊賀森林計画区	上野農務林事務所	上野市	1		1	1				
		名張市	2	1	1	2				
		伊賀町	7	2	5	5			2	
		島ヶ原村	2		2				2	
		阿山町	1		1	1				
		大山田村	13	2	11	5	1	2	5	
		青山町	7	5	2	5		2		
		計	33	10	23	19	1	8	5	
尾鷲熊野森林計画区	尾鷲農務林事務所	尾鷲市	83	63	20	54	6	4	19	
		紀伊長島町	39	26	13	28		4	7	
		海山町	59	54	5	39	15		5	
		計	181	143	38	121	21	8	31	
	熊野農務林事務所	熊野市	93	85	8	74		12	7	
		御浜町	9	7	2	8			1	
		紀宝町	40	40		15	10	15		
		紀和町	3	3		3				
		鶴殿村								
		計	145	135	10	100	10	27	8	

単位：ha

計	保				育			
	下	小計	補助	融資	刈	除	間	伐
	小計	補助	融資	自力	小計	補助	融資	自力
185	64	33		31	121			121
27					27			27
858	370	319	48	3	488	70		418
2561	845	666	57	122	1,716	153	11	1,552
202	24			24	178			178
9	9			9				
13	10			10	3			3
1	1			1				
134	48	25		23	86	10		76
30	8			8	22			22
229	24	15		9	205			205
182	57	25		32	125	18		107
283	33	1	24	8	250		14	236
295	100	70		30	195	30		165
37	26		13	13	11			11
1,415	340	136	37	167	1,075	58	14	1003
32	27		4	23	5		5	
146	55	9		46	91			91
96	67	35		32	29			29
6	4			4	2			2
7	5			5	2			2
306	58	8	6	44	248		3	245
273	41	38		3	232	12		220
866	257	90	10	157	609	12	8	589
486	321	294	27		165	5	14	146
422	191	186		5	231	35		196
371	242	171	69	2	129	9		120
1,279	754	651	96	7	525	49	14	462
814	491	361	34	96	323	110		213
100	22	17		5	78	21		57
166	83	15	44	24	83		23	60
160	44	40		4	116	24	11	81
1,240	640	433	78	129	600	155	34	411

## (2) 経営形態別人工造林面積

単位：ha

	年度	区分						
		総 数	県行造林	市町村	公団造林	任意団体	経営受託	その他
県 計	62	954	18	26	225	0	295	390
	63	918	16	24	180	4	367	327
	元	816	13	25	175	27	322	254
	2	726	3	5	170	1	312	235
	3	719	15	25	159	3	305	212
管 内	四日市	51	4		18	1	15	13
	津	64			14		30	20
	松 阪	159			46		78	35
	伊 勢	86			37	2	7	40
	上 野	33	2		5		12	14
	尾 鷲	181	8	25	31		73	44
	熊 野	145	1		8		90	46

緑化推進課資料

## (3) 樹種別人工造林面積

単位：ha

	年度	区分					
		総 数	ス ギ	ヒ ノ キ	マ ッ	ク ヌ ギ	その他
県 計	62	954	150	785	0	15	4
	63	918	174	728	1	12	3
	元	816	172	633	0	3	8
	2	726	158	567	0	1	0
	3	719	179	539	0	0	1
管 内	四日市	51	2	48	0	0	1
	津	64	20	44	0	0	0
	松 阪	159	75	84	0	0	0
	伊 勢	86	8	78	0	0	0
	上 野	33	7	26	0	0	0
	尾 鷲	181	8	173	0	0	0
	熊 野	145	59	86	0	0	0

緑化推進課資料

## (4) 複層林・育成天然林面積（造林補助事業対象分のみ）

単位：ha

	複層林						育成天然林			
	計	樹下 植栽	受光伐		保 育		計	改良	保 育	
			ぬき伐	枝払い	下刈	除間伐			下刈	除間伐
県 計	59.77	10.14	2.24	-	47.39	-	20.07	6.69	6.54	6.84
四 日 市	0.23	-	-	-	0.23	-	10.60	0.56	5.19	4.85
津	17.34	0.74	-	-	16.60	-	1.20	0.80	0.40	-
松 阪	14.84	1.19	1.52	-	12.13	-	0.95	-	0.95	-
伊 勢	7.89	4.70	0.60	-	2.59	-	-	-	-	-
上 野	3.87	1.22	-	-	2.65	-	2.52	2.52	-	-
尾 鷲	11.08	2.17	-	-	8.91	-	4.80	2.81	-	1.99
熊 野	4.52	0.12	0.12	-	4.28	-	-	-	-	-

緑化推進課資料

## (5) 造林用苗木生産量及び苗畑面積

単位：千本

年度	区分	苗木生産量					苗畑面積	生産者数
		総数	スギ	ヒノキ	マツ	その他		
県計	62	9,379	1,400	7,864	69	46	75.1	268
	63	9,148	1,184	7,849	64	51	68.7	231
	元	8,497	1,086	7,289	71	51	66.2	189
	2	6,772	984	5,234	499	55	58.2	154
	3	6,521	740	5,236	527	18	50.5	141
管内	四日市	1,850	83	1,240	527	-	9.1	17
	津	2,860	340	2,520	-	-	23.3	50
	松阪	807	194	595	-	18	5.6	10
	伊勢	63	10	53	-	-	1.2	9
	上野	596	51	545	-	-	7.5	26
	尾鷲	270	5	265	-	-	3.2	18
	熊野	75	57	18	-	-	0.6	11

緑化推進課資料

## (6) 採取源指定状況

単位：ha

区分	総数	スギ	ヒノキ	アカマツ	クロマツ	
普通母樹	605.47	212.96	368.81	13.90	9.80	
特別母樹	35.98	20.16	15.82	-	-	
育種母樹	林業技術センター	17.68	6.46	8.79	0.45	1.98
	うち採種園	16.56	5.80	8.33	0.45	1.98
	採種園	1.12	0.66	0.46	-	-

緑化推進課資料



## (7) 公営種子採取の実績

単位：Kg

年度	区分	総 数		ス ギ		ヒ ノ キ	
県 計	62	291 (160)		20 (20)		271 (140)	
	63	290 (150)		20 (20)		270 (130)	
	元	288 (132)		20 (20)		268 (112)	
	2	290 (150)		20 (20)		270 (130)	
	3	287 (177)		15 (15)		272 (162)	
管 内	四 日 市	30		-		30	
	津	227 (177)		15 (15)		212 (162)	
	松 阪	-		-		-	
	伊 勢	-		-		-	
	上 野	30		-		30	
	尾 鷲	-		-		-	
	熊 野	-		-		-	

( ) は精英樹種子で内数  
緑化推進課資料

## (8) 次代検定林設定状況

単位：ha

区 分	総 数		ス ギ		ヒ ノ キ	
	箇所	面積	箇所	面積	箇所	面積
県 計	30	45.19	15	21.90	15	23.29

緑化推進課資料

## (9) 資金別・担い手別間伐面積・間伐材積

森計 林画	事務所	市町村名	間伐面積 ( h a )				
			総数	補助	自力	融資	
		62	7,782.0	5,546.0	2,051.0	185.0	
		63	8,366.0	5,837.0	2,327.0	202.0	
		元	8,198.0	5,977.0	2,128.0	93.0	
		2	6,700.0	4,901.0	1,724.0	75.0	
		3	6,252.0	4,534.0	1,680.0	38.0	
北 伊 勢 森 林 計 画 区	四 日 市 農 林 事 務 所	四日市市	8.0	-	8.0	-	
		桑名市	-	-	-	-	
		鈴鹿市	24.0	-	24.0	-	
		亀山市	29.0	28.0	1.0	-	
		多度町	-	-	-	-	
		長島町	-	-	-	-	
		木曾岬町	-	-	-	-	
		北勢町	25.0	25.0	-	-	
		員弁町	-	-	-	-	
		大安町	21.0	5.0	16.0	-	
		東員町	-	-	-	-	
		藤原町	-	-	-	-	
		菰野町	33.0	33.0	-	-	
		楠町	-	-	-	-	
		朝日町	-	-	-	-	
	川越町	-	-	-	-		
	関町	330.0	75.0	255.0	-		
	計	470.0	166.0	304.0	-		
		津 農 林 水 産 事 務 所	津市	-	-	-	-
			久居市	11.0	11.0	-	-
	河芸町		-	-	-	-	
	芸濃町		89.0	60.0	22.0	7.0	
	美里村		85.0	37.0	48.0	-	
	安濃町		9.0	7.0	2.0	-	
	香良洲町		-	-	-	-	
	一志町		41.0	26.0	15.0	-	
	白山町		172.0	110.0	62.0	-	
	嬉野町		60.0	50.0	10.0	-	
	美杉村	492.0	435.0	50.0	7.0		
	三雲町	-	-	-	-		
	計	959.0	736.0	209.0	14.0		
南 森 林 計 画 区	松 阪 農 林 事 務 所	松阪市	229.0	148.0	70.0	11.0	
		飯南町	267.0	168.0	99.0	-	
		飯高町	652.0	432.0	220.0	-	
		多気町	-	-	-	-	
		明和町	-	-	-	-	

担い手別面積 (ha)				間伐材積 (m³)	利用率 (%)
森林組合	自力	市町村	協業体		
5,626.0	1,845.0	311.0	-	177,874.0	52.0
5,751.0	2,111.0	478.0	26.0	172,094.0	51.0
5,914.0	1,859.0	354.0	71.0	183,315.0	53.0
4,833.0	1,690.0	155.0	22.0	152,023.0	55.0
4,554.0	1,469.0	223.0	6.0	145,714.0	53.0
-	-	8.0	-	<del>167.0</del> 145,714.0	0
-	-	-	-	0 167.0	-
-	24.0	-	-	604.0	10.0
28.0	1.0	-	-	870.0	40.0
-	-	-	-	-	-
-	-	-	-	-	-
-	-	-	-	-	-
25.0	-	-	-	856.0	40.0
-	-	-	-	-	-
16.0	5.0	-	-	658.0	38.0
-	-	-	-	-	-
-	-	-	-	-	-
33.0	-	-	-	667.0	40.0
-	-	-	-	-	-
-	-	-	-	-	-
-	-	-	-	-	-
160.0	170.0	-	-	9,541.0	60.0
262.0	200.0	8.0	-	13,363.0	38.0
-	-	-	-	-	-
11.0	-	-	-	281.0	50.0
-	-	-	-	-	-
60.0	29.0	-	-	2,356.0	50.0
50.0	35.0	-	-	1,876.0	50.0
7.0	1.0	1.0	-	135.0	47.0
-	-	-	-	-	-
26.0	15.0	-	-	1,085.0	50.0
113.0	59.0	-	-	5,086.0	56.0
50.0	10.0	-	-	1,668.0	50.0
451.0	41.0	-	-	12,671.0	55.0
-	-	-	-	-	-
768.0	190.0	1.0	-	25,158.0	51.0
148.0	81.0	-	-	6,416.0	60.0
196.0	70.0	1.0	-	4,662.0	61.0
432.0	205.0	15.0	-	19,290.0	61.0
-	-	-	-	-	-
-	-	-	-	-	-

森計 林画	事務所	市町村名	間 伐 面 積 ( h a )			
			総 数	補 助	自 力	融 資
南 伊 勢 森 林 計 画 区	松阪農 林事務所	大 台 町	135.0	118.0	17.0	-
		勢 和 村	47.0	25.0	22.0	-
		宮 川 村	576 476.0	506.0	70.0	-
		計	1,906.0	1397 1,379.0	498.0	11.0
	伊勢農 林水産 事務所	伊 勢 市	178.0	4.0	174.0	-
		烏 羽 市	-	-	-	-
		玉 城 町	-	-	-	-
		二 見 町	-	-	-	-
		小 俣 町	-	-	-	-
		南 勢 町	86.0	76.0	10.0	-
		南 島 町	22.0	17.0	5.0	-
		大 宮 町	251.0	185.0	66.0	-
		紀 勢 町	125.0	125.0	-	-
		御 園 村	-	-	-	-
		大 内 山 村	262.0	166.0	96.0	-
		度 会 町	255.0	188.0	67.0	-
		浜 島 町	-	-	-	-
		大 王 町	-	-	-	-
		志 摩 町	-	-	-	-
		阿 児 町	-	-	-	-
磯 部 町	12.0	11.0	1.0	-		
計	1,191.0	772.0	419.0	-		
伊賀森 林計画 区	上野農 林事務所	上 野 市	5.0	-	-	5.0
		名 張 市	91.0	78.0	13.0	-
		伊 賀 町	29.0	27.0	2.0	-
		島ヶ原 村	2.0	2.0	-	-
		阿 山 町	2.0	-	2.0	-
		大 山 田 村	255 254.0	225.0	27.0	3.0
		青 山 町	240.0	162.0	78.0	-
		計	624.0	494.0	122.0	8.0
尾鷲熊 野森 林計画 区	尾鷲農 林事務所	尾 鷲 市	163.0	146.0	17.0	-
		紀伊長島 町	250.0	227.0	23.0	-
		海 山 町	162.0	129.0	33.0	-
		計	575.0	502.0	73.0	-
	熊野農 林事務所	熊 野 市	277.0	242.0	35.0	-
		御 浜 町	72.0	62.0	10.0	-
		紀 宝 町	65.0	60.0	-	5.0
		紀 和 町	113.0	103.0	10.0	-
		鶴 殿 村	-	-	-	-
		計	527.0	467.0	55.0	5.0

担 手 別 面 積 ( h a )				間伐材積 (m³)	利用率 (%)
森林組合	自 力	市町村	協業体		
132.0	3.0	-	-	2,989.0	60.0
45.0	2.0	-	-	1,151.0	50.0
496.0	80.0	-	-	1,151.0	63.0
1,449.0	<del>441</del> 414.0	16.0	-	<del>3564</del> 48,729.0	59.0
47.0	131.0	-	-	2,888.0	72.0
-	-	-	-	-	-
-	-	-	-	-	-
-	-	-	-	-	-
-	-	-	-	-	-
76.0	10.0	-	-	1,640.0	50.0
12.0	5.0	5.0	-	376.0	26.0
195.0	46.0	10.0	-	7,053.0	50.0
125.0	-	-	-	2,846.0	99.0
-	-	-	-	-	-
103.0	70.0	89.0	-	7,962.0	50.0
188.0	67.0	-	-	4,695.0	50.0
-	-	-	-	-	-
-	-	-	-	-	-
-	-	-	-	-	-
-	-	-	-	-	-
-	-	6.0	6.0	264.0	0
746.0	329.0	110.0	6.0	27,724.0	66.0
-	5.0	-	-	21.0	40.0
60.0	31.0	-	-	683.0	60.0
23.0	6.0	-	-	236.0	0
-	2.0	-	-	17.0	0
-	2.0	-	-	4.0	0
196.0	52.0	7.0	-	987.0	40.0
162.0	78.0	-	-	1,857.0	60.0
441.0	176.0	7.0	-	3,805.0	50.0
136.0	17.0	10.0	-	4,204.0	51.0
156.0	23.0	71.0	-	5,634.0	58.0
129.0	33.0	-	-	3,729.0	59.0
421.0	73.0	81.0	-	13,567.0	56.0
242.0	35.0	-	-	6,276.0	55.0
62.0	10.0	-	-	1,836.0	50.0
60.0	5.0	-	-	1,649.0	50.0
103.0	10.0	-	-	3,613.0	45.0
-	-	-	-	-	-
467.0	60.0	-	-	13,374.0	50.0

緑化推進課資料



4. 林

道



(1) 林道事業実績

①林道開設事業実績

区分 年度	公 共 事 業									
	林 道 開 設		農 免 林 道		林業地域総合整備		県 単 林 道		延 長	
	延 長	事 業 費	延 長	事 業 費	延 長	事 業 費	延 長	事 業 費		
県 計	62	15,549	1,507,147	610	94,230	10,779	617,280	3,717	145,000	30,655
	63	11,732	1,474,360	321	99,450	7,003	475,580	4,287	198,500	23,343
	元	11,676	1,407,200	129	50,100	7,524	636,860	2,461	113,500	21,790
	2	10,531	1,345,467	-	-	4,692	482,200	1,780	133,000	17,003
	3	11,226	1,373,300	-	-	4,473	572,500	2,532	135,700	18,231
管 内 別	四日市	-	-	-	-	-	-	-	-	-
	津	433	52,000	-	-	492	78,000	359	15,500	1,284
	松 阪	3,015	366,100	-	-	1,193	146,000	-	-	4,208
	伊 勢	2,926	434,000	-	-	1,000	48,500	614	26,000	4,540
	上 野	1,162	946,000	-	-	-	-	-	-	1,162
	尾 鷲	1,956	252,500	-	-	1,340	180,000	1,532	90,500	4,828
	熊 野	1,734	174,100	-	-	448	120,000	27	3,700	2,209

②林道改良、舗装事業実績

区分 年度	改 良									
	国 補		県 単		林 構		そ の 他		延 長	
	延 長	事 業 費	延 長	事 業 費	延 長	事 業 費	延 長	事 業 費		
県 計	62	2,001	83,464	3,258	56,514	1,494	2,200	-	-	6,753
	63	1,422	56,000	3,365	63,780	-	-	-	-	4,787
	元	2,921	134,790	2,766	74,200	-	-	-	-	5,687
	2	2,803	89,000	1,107	55,415	492	5,400	-	-	4,402
	3	1,155	74,200	2,536	68,543	351	5,139	56	6,999	4,098
管 内 別	四日市	55	20,200	711	12,243	-	-	-	-	766
	津	-	-	318	2,000	-	-	-	-	318
	松 阪	-	-	440	5,600	351	5,139	-	-	791
	伊 勢	-	-	580	31,600	-	-	-	-	580
	上 野	110	6,000	23	2,100	-	-	-	-	133
	尾 鷲	70	13,000	423	11,000	-	-	-	-	493
	熊 野	920	35,000	41	4,000	-	-	56	6,999	1,017



単位：m. 千円

計	非 公 共 事 業						合 計		累 計 延 長	林道 密度
	林 構 事 業		そ の 他		計					
事業費	延 長	事業費	延 長	事業費	延 長	事業費	延 長	事業費		
2,363,657	9,004	463,102	2,960	256,366	11,964	719,468	42,619	3,083,125	1,374,481	3.9
2,247,890	7,396	349,231	2,259	200,933	9,655	550,164	32,998	2,798,054	1,378,387	3.9
2,207,660	6,010	339,540	3,047	126,304	9,057	465,844	30,847	2,673,504	1,403,945	4.0
1,960,667	8,261	413,618	220	2,893	8,481	416,511	25,484	2,377,178	1,439,819	4.1
2,081,500	5,624	289,215	1,172	76,293	6,796	365,508	25,027	2,447,008	1,453,279	4.1
-	-	-	-	-	-	-	-	-	-	-
145,500	1,325	91,000	367	35,906	1,692	126,906	2,976	272,406	-	-
512,100	-	-	585	27,310	585	27,310	4,793	539,410	-	-
508,500	2,079	71,356	-	-	2,079	71,356	6,619	579,856	-	-
94,600	-	-	220	13,077	220	13,077	1,382	107,677	-	-
523,000	680	59,600	-	-	680	59,600	5,508	582,600	-	-
297,800	1,540	67,259	-	-	1,540	67,259	3,749	365,059	-	-

林業課資料

単位：m. 千円

計	舗 装									
	国 舗		県 単		林 構		そ の 他		計	
事業費	延 長	事業費	延 長	事業費	延 長	事業費	延 長	事業費	延 長	事業費
142,178	10,474	166,780	18,179	209,700	5,900	71,400	-	-	34,553	447,880
119,780	10,909	188,300	14,714	165,708	6,205	80,480	885	10,340	32,713	444,828
208,990	8,314	137,000	22,526	275,725	-	-	-	-	30,840	412,725
149,815	17,440	228,833	21,428	253,082	425	4,400	713	9,586	40,006	495,901
154,881	8,938	146,700	13,623	210,691	4,817	71,401	1,423	22,844	28,801	451,636
32,443	565	12,000	959	22,561	-	-	820	12,584	2,344	47,145
2,000	1,798	35,700	590	11,150	-	-	19	280	2,407	47,130
10,739	3,304	46,800	2,368	26,800	4,093	63,601	266	3,750	10,031	140,951
31,600	1,415	19,800	2,630	44,640	724	7,800	-	-	4,769	72,240
8,100	-	-	161	5,000	-	-	-	-	161	5,000
24,000	-	-	1,904	33,500	-	-	-	-	1,904	33,500
45,999	1,856	32,400	5,011	67,040	-	-	318	6,230	7,185	105,670

林業課資料

③作業道開設実績（補助事業）

区分 年度	林 構		造 林		間 伐 促 進		
	延 長	事 業 費	延 長	事 業 費	延 長	事 業 費	
県 計	62	2,805	73,300	3,332	42,130	12,295	263,740
	63	2,728	74,872	3,720	47,949	10,621	232,847
	元	3,341	96,200	3,380	61,079	5,993	123,088
	2	2,966	48,340	3,020	85,205	6,882	148,000
	3	2,966	68,800	2,589	35,507	3,875	110,000
管 内 別	四日市	-	-	-	-	-	-
	津	-	-	-	-	1,925	37,000
	松 阪	933	25,300	689	1,607	-	-
	伊 勢	690	11,200	1,200	8,400	-	-
	上 野	600	11,050	-	-	-	-
	尾 鷲	743	21,250	700	25,500	1,950	73,000
	熊 野	-	-	-	-	-	-

④林業災害復旧事業実績

区分 事務所年度	年災	62災		63災		元災		
		件 数	事 業 費	件 数	事 業 費	件 数	事 業 費	
査 定 別	総 数	25	80,783	146	328,095	59	151,543	
	管 内 別	四日市	5	9,738	30	67,852	14	18,230
		津	-	-	42	79,477	10	21,483
		松 阪	12	46,975	26	98,580	15	44,567
		伊 勢	1	5,500	21	23,098	1	1,044
		上 野	5	5,434	13	36,363	16	48,174
		尾 鷲	-	-	2	2,443	1	1,930
		熊 野	2	13,136	13	20,282	2	16,115
復 旧 計	62	25	89,706	-	-	-	-	
	63	-	-	131	300,412	-	-	
	元	-	-	15	38,997	56	127,513	
	2	-	-	-	-	3	30,519	
	3	-	-	-	-	-	-	

単位：m. 千円

県 単		基幹作業道		そ の 他		計	
延 長	事業費	延 長	事業費	延 長	事業費	延 長	事業費
-	-	3,628	70,425	-	-	22,060	449,595
2,418	22,500	2,867	83,247	-	-	22,354	461,415
2,531	22,500	3,362	93,137	3,719	-	22,326	396,004
15,407	62,420	4,173	112,400	1,687	25,590	34,135	481,955
1,439	19,250	3,286	102,200	450	16,000	14,605	351,757
-	-	-	-	-	-	-	-
-	-	-	-	-	-	1,925	37,000
100	3,000	2,190	65,000	450	16,000	4,362	110,907
799	10,000	616	20,000	-	-	3,305	49,600
540	6,250	-	-	-	-	1,140	17,300
-	-	480	17,200	-	-	3,873	136,950
-	-	-	-	-	-	-	-

林業課資料

単位：件. 千円

2災		3災	
件数	事業費	件数	事業費
414	1,370,607	75	316,148
25	66,874	2	2,847
117	289,402	2	9,738
150	747,861	9	78,980
26	46,341	51	179,855
40	56,740	1	7,314
14	52,986	2	7,458
42	110,403	8	29,956
-	-	-	-
-	-	-	-
-	-	-	-
268	775,028	-	-
143	711,889	72	249,793

林業課資料

(2) 林道・作業道現況 (3年度末)

森 計 區	事 務 所	市 町 村 名	林 道										計	
			幅員2.8m		3.0m		3.6m		4.0~5.0m		5.0m~		路線 数	延長
			路線 数	延長	路線 数	延長	路線 数	延長	路線 数	延長	路線 数	延長		
県 計			3	3,734	425	498,515	288	441,225	194	460,360	13	49,445	923	1,453,279
北 日 市 農 林 事 務 所	四 日 市	四日市市					2	1,910					2	1,910
		桑名市												
		鈴鹿市					1	3,930	1	2,070			2	6,000
		龜山市							3	7,255	1	7,581	4	14,836
		多度町					2	5,262					2	5,262
		長島町												
		木曾岬町												
		北勢町			3	3,753	6	11,607	3	4,312	0	340	12	20,012
		員弁町			1	695			1	1,100			2	1,795
		大安町			3	3,404	1	1,883	2	1,339			6	6,626
		東員町							1	400			1	400
		藤原町			9	11,225	6	5,131	3	5,047			18	21,403
		菰野町			0	713	0	820	8	12,436	1	1,031	9	15,000
		楠町												
		朝日町												
		川越町												
		関町	0	880	10	9,715	5	3,795	9	14,585	1	1,472	25	30,447
		計	0	880	26	29,505	23	34,338	31	48,544	3	10,424	83	123,691
津 農 林 水 産 事 務 所	津 農 林 水 産 事 務 所	津市					2	1,607					2	1,607
		久居市			3	2,162	2	6,552					5	8,714
		河芸町												
		芸濃町			5	12,215	2	2,467	3	4,611			10	19,293
		美里村			4	7,709			2	7,859			6	15,568
		安濃町			1	3,134	2	2,107	1	1,770			4	7,011
		香良洲町												
		一志町			10	15,131	2	2,266					12	17,397
		白山町			12	14,575	14	31,948	1	3,706	1	1,232	28	51,461
		嬉野町					5	6,461	1	1,550			6	8,011
		美杉村			40	43,376	25	44,266	14	41,116			79	128,758
三雲町														
計			75	98,302	54	97,674	22	60,612	1	1,232	152	257,820		
南 伊 勢 森 林 計 画 区	松 阪 農 林 事 務 所	松阪市			10	7,719	10	9,018	2	2,553			22	19,290
		飯南町			36	33,340	5	7,883	7	15,442			48	56,665
		飯高町			17	25,209	12	22,288	8	23,901			37	71,398
		多気町			4	3,387							4	3,387
		明和町												
		大台町			15	14,462	8	10,180	4	7,252			27	31,894
		勢和村			11	7,441			1	1,655			12	9,096
		宮川村			18	16,726	28	42,873	15	31,536			61	91,135
計			111	108,284	63	92,242	37	82,339			211	282,865		

単位：m,m/ha

林道 密度 m/ha	うち舗装 延長	作業者		道 延長 計	林道 作業 計	公道等	合計	林内路 網密度 m/ha
		3m未満	3m以上					
4.1	389,828	77,901	428,613	506,514	1,959,793	3,168,288	5,128,081	14.5
0.6	0		1,350	1,350	3,260	47,100	50,360	16.4
						9,900	9,900	10.4
1.7	3,057		1,224	1,224	7,224	22,900	30,124	8.6
2.8	4,936	520	2,478	2,998	17,834	43,300	61,134	11.7
2.3	500				5,262	12,200	17,462	7.5
3.8	8,174	608	4,663	5,271	25,283	39,384	64,667	12.4
2.3					1,795	16,506	18,301	23.3
3.2	857				6,626	13,700	20,326	9.9
2.1					400	2,700	3,100	16.4
5.0	2,362				21,403	35,197	56,600	13.2
2.7	2,075		4,000	4,000	19,000	46,387	65,387	11.9
4.4	8,510	5,937	7,039	12,976	43,423	58,400	101,823	14.8
3.1	30,471	7,065	20,754	27,819	151,510	347,674	499,184	12.5
1.0	781				1,607	41,208	42,815	26.1
3.2	2,140	16,970	4,118	21,088	29,802	37,564	67,366	24.9
						4,750	4,750	12.6
4.6	2,795		1,490	1,490	20,783	18,850	39,633	9.5
4.0	13,105		3,098	3,098	18,666	33,000	51,666	13.4
4.8	200		1,071	1,071	8,082	25,670	33,752	22.9
6.6	1,684				17,397	29,800	47,197	18.0
7.0	13,727		17,858	17,858	69,319	55,954	125,273	17.1
1.7	19	1,550	3,646	5,196	13,207	27,640	40,480	8.5
7.5	38,584	698	57,081	57,779	186,537	150,900	337,437	19.6
5.6	73,035	19,218	88,362	107,580	365,400	425,336	790,736	17.1
2.3	4,368		4,398	4,398	23,688	46,200	69,888	8.2
8.5	25,217		7,193	7,193	63,858	32,169	96,027	14.4
3.3	14,315	500	35,253	35,753	107,151	77,929	185,080	8.5
1.6	715		200	200	3,587	40,850	44,437	21.1
7.4	2,862		6,148	6,148	38,042	27,727	65,769	15.3
2.3	2,854	370	3,799	4,169	13,265	30,820	44,085	11.4
3.8	24,333	3,849	81,387	85,236	176,371	86,860	263,231	11.1
4.0	74,664	4,719	138,378	143,097	425,962	342,555	768,517	10.8

森計 林区	事務所	市町村名	林								道			
			幅員2.8m		3.0m		3.6m		4.0~5.0m		5.0m~		計	
			路線数	延長	路線数	延長	路線数	延長	路線数	延長	路線数	延長	路線数	延長
南伊勢森林計画区	伊勢農林水産事務所	伊勢市			5	2,280							5	2,280
		鳥羽市			1	2,608	2	5,332	1	2,440			4	10,380
		玉城町			2	1,096	5	2,801	1	1,011			8	4,908
		二見町												
		小俣町												
		南勢町			12	9,798	8	8,758					20	18,556
		南島町			11	12,149			2	5,865	1	6,020	14	24,034
		大宮町	1	1,231	10	10,957	12	19,450	6	15,048	1	4,271	30	50,957
		大紀勢町			7	4,152	7	16,878	10	6,945	1	2,302	25	30,277
		御園村												
		大内山村	2	1,623	9	7,770	13	21,615	2	5,820			26	36,828
		渡会町			18	24,173	13	25,332	2	9,965			33	59,470
		浜島町							1	272			1	272
		大王町												
志摩町														
阿児町														
磯部町			2	4,395	2	1,659	2	4,170			6	10,224		
計	3	2,854	77	79,378	62	101,825	27	51,536	3	12,593	172	248,186		
伊賀森林計画区	上野農林事務所	上野市			5	5,299	2	2,505	1	1,306			8	9,110
		名張市			12	17,221			3	9,119			15	26,340
		伊賀町			7	7,659			3	2,086	1	7,633	11	17,378
		島ヶ原村			4	3,804					1	6,502	5	10,306
		阿山町			4	3,193	1	1,500	2	5,635			7	10,328
		大山田村			19	30,584	5	13,505	2	1,714	1	5,280	27	51,083
		青山町			24	32,407	9	16,511	2	4,736	1	1,680	36	55,334
計			75	100,167	17	34,021	13	24,596	4	21,095	109	179,879		
尾鷲熊野森林計画区	尾鷲農林事務所	尾鷲市			19	25,229	13	9,974	17	46,860			49	82,063
		紀伊長島町			9	11,804	11	17,307	4	7,051			24	36,162
		海山町			19	28,430	28	18,169	13	34,782			60	81,381
		計			47	65,463	52	45,450	34	88,693			133	199,606
	熊野農林事務所	熊野市			5	5,167	15	29,498	13	33,732			33	68,397
		御浜町			3	2,660		315	4	5,091	1	237	8	8,303
		紀宝町							7	24,990			7	24,990
		紀和町			6	9,589	2	5,862	6	40,227	1	3,864	15	59,542
鶴殿村														
計			14	17,416	17	35,675	30	104,040	2	4,101	63	161,232		

単位：m. m/ha

林道密度 m/ha	うち舗装 延長	作業員		道 延長 計	林道 作業 道 計	公道等	合計	林内路 網密度 m/ha
		幅 3m未満	3m以上					
0.2	887	1,580	46,018	47,598	49,878	81,800	131,678	12.4
1.4	8,448		253	253	10,633	123,700	134,333	17.9
3.7					4,908	12,000	16,908	12.7
						3,900	3,900	7.5
2.2	8,521	1,150		1,150	19,706	136,966	156,672	18.6
2.0	5,059		307	307	24,341	87,243	111,584	9.3
5.8	10,953		22,158	22,158	73,115	75,900	149,015	17.0
5.0	1,435	240	7,409	7,649	37,926	49,011	86,937	14.3
6.6	8,149	995	11,370	12,365	49,193	54,517	103,710	18.6
5.2	11,556	1,980	26,998	28,978	88,448	92,600	181,048	15.9
0.1			147	147	419	45,400	45,819	24.8
1.9	1,617		933	933	11,157	60,202	71,359	13.5
3.0	56,625	5,945	115,593	121,538	369,724	823,239	1,192,963	14.6
1.0	1,306		380	380	9,490	171,569	181,059	19.9
3.7	10,682	203	6,017	6,220	32,560	149,038	181,598	25.7
5.2	1,691		1,260	1,260	18,638	61,100	79,738	24.1
8.0	7,846		1,330	1,330	11,636	19,900	31,536	24.6
3.1					10,328	71,322	81,650	24.3
6.6	10,221	21,651	3,514	25,165	76,248	45,900	122,148	15.8
6.3	9,297	18,080	6,280	24,360	79,694	127,698	207,392	23.5
4.4	41,043	39,934	18,781	58,715	238,594	646,527	885,121	21.8
5.5	12,445		5,906	5,906	87,969	131,700	219,669	14.7
4.4	4,034		17,248	17,248	53,410	88,700	142,110	17.1
8.4	3,730		14,033	14,033	95,414	79,232	174,646	18.0
6.1	20,209		37,187	37,187	236,793	299,632	536,425	16.3
3.5	36,772		1,899	1,899	70,296	123,742	194,038	10.0
1.5	2,635	531	472	1,003	9,306	41,354	50,660	9.0
4.2	14,264	489	3,130	3,619	28,609	61,031	89,640	14.9
5.9	40,110		4,057	4,057	63,599	57,198	120,797	11.9
3.9	93,781	1,020	9,558	10,578	171,810	283,325	455,135	11.0

林業課資料





# 5. 森 林 組 合

(1) 森林組合連合会構成と主要事業の実績

①構 成

所在地	電話番号	会長名	役員数				総数
			総数	常勤理事	非常勤理事	監事	
津市桜橋通一丁目 104番地	0592 27-7355(代)	乾 英夫	18	1	14	3	9

②事業の実績

年度	指 導 部 門			販 売 部 門		
	収 益	費 用	損 益	小径木取扱総数	収 益	費 用
昭和62年	22,008	19,881	2,127	201,866	72,692	64,333
昭和63年	24,248	19,751	4,497	181,967	108,139	108,139
平成元年	23,423	19,594	3,829	193,697	85,169	76,086
平成2年	27,598	23,920	3,678	142,071	96,002	85,683
平成3年	33,848	29,235	4,613	109,305	77,870	67,919

年度	利 用 部 門					金	
	森林災害共済		収 益	費 用	損 益	公庫資金	
	期 数	末 保 険 料				件 数	金 額
昭和62年	420	29,455	25,578	6,549	19,029	21	62,120
昭和63年	419	28,984	31,658	9,673	21,985	3	4,500
平成元年	393	26,130	40,405	23,848	16,558	11	39,862
平成2年	366	20,914	47,239	25,981	21,258	13	68,540
平成3年	432	31,475	66,085	36,499	29,586	14	75,200

単位：人：千円

職 員 数			会 員 数				出 資 金			設立登記 年 月 日
常 勤 職 員	顧 問	嘱 託	総 数	正 会 員		准 会 員	総 口 数	払 込 済 出 資 額	一 会 員 平 均 払 込 額	
				森 林 組 合	生 産 組 合					
7	1	1	36	35	1	-	□ 7,517	千円 37,585	千円 1,044	S16.11.10

単位：千円

損 益	購 買 部 門					
	主 な 取 扱 品 目			収 益	費 用	損 益
	山 行 苗 木	肥 料	薬 剤			
8,359	54 千本	173 kg	9,632 ℓ	40,078	37,792	2,286
10,248	110	1,796	11,150	48,790	45,264	3,526
9,083	95	1,425	9,500	58,685	55,408	3,277
10,319	3	1,629	9,483	45,566	42,413	3,153
9,951	17	4,965	7,218	46,661	43,283	3,378

単位：件：千円

融 部 門						
中 金 資 金		そ の 他 資 金		収 益	費 用	損 益
件 数	金 額	件 数	金 額			
11	118,020	75	501,500	37,268	29,805	7,463
11	67,400	75	505,000	35,198	28,423	6,775
12	168,440	109	503,459	36,659	29,833	6,776
7	129,800	96	699,641	41,414	35,054	6,360
19	213,900	94	513,230	44,737	38,014	6,723

林政課資料

## (2) 森林組合構成

所管	組合名	組合数	役員数(人)				職員数			地区内森林所有者数(人)	組合員数(人)		
			理事		監事	合計	専従	兼務	合計		地区内	地区外	合計
			常勤	非常勤									
県計	62	43	16	469	119	604	145	15	160	59,472	27,909	3,343	31,252
	63	41	15	451	110	576	152	14	166	60,930	27,786	3,570	31,356
	元	40	14	447	113	574	151	14	165	60,551	27,780	3,551	31,331
	2	34	15	393	95	503	160	12	172	59,468	27,487	3,747	31,234
	3	31	15	389	92	496	158	11	169	60,370	26,783	3,442	30,225
四日市津	鈴鹿		1	19	3	23	12	-	12	5,600	1,172	383	1,555
	石	樽	-	5	2	7	-	1	1	853	843	6	849
	北	勢町	-	9	2	11	1	-	1	1,220	824	11	835
中	勢	1	19	3	12	21	-	21	9,155	4,614	358	4,972	
松阪	松	阪市	1	13	3	17	15	2	17	2,090	594	53	647
	勢	和村	-	12	2	14	1	-	1	1,465	346	2	348
	飯	南町	1	12	3	16	5	1	6	779	713	378	1,091
	飯	高町	1	11	4	16	13	-	13	1,650	372	105	477
	大	台町	1	16	3	20	2	-	2	617	411	32	443
	宮	川村	2	15	3	20	16	-	16	1,043	685	225	910
伊勢	伊	勢市	-	12	3	15	-	1	1	1,170	625	15	640
	磯	部町	-	15	3	18	-	2	2	1,480	563	47	610
	南	勢町	-	12	3	15	3	-	3	1,248	1,045	40	1,085
	浜	島町	-	7	5	12	-	1	1	479	181	-	181
	南	島町	-	7	2	9	-	1	1	1,378	532	32	564
	わ	たら	い	1	13	3	17	6	-	6	2,831	1,072	187
大	紀	2	13	3	18	8	-	8	2,538	1,593	504	2,097	
上野	伊	賀町	-	12	3	15	3	-	3	1,339	1,040	13	1,053
	上	野市	-	17	3	20	-	1	1	4,080	2,617	2	2,619
	島	ヶ原村	-	11	2	13	-	1	1	432	246	-	246
	大	山田村	1	9	2	12	3	-	3	3,011	602	97	699
	青	山町	1	23	4	28	2	-	2	3,453	1,187	252	1,439
名	張市	1	16	3	20	3	-	3	1,600	1,270	41	1,311	
尾鷲	尾	鷲	-	9	3	12	5	-	5	603	191	28	219
	南	尾鷲	-	12	3	15	5	-	5	882	314	83	397
	紀	北	-	13	3	16	4	-	4	1,083	313	34	347
	海	山町	-	12	3	15	11	-	11	453	235	37	272
熊野	御	浜町	-	12	4	16	4	-	4	2,208	895	143	1,38
	紀	宝	-	10	3	13	3	-	3	1,088	664	21	685
	紀	和町	-	12	3	15	3	-	3	937	381	131	512
	熊	野市	1	11	2	14	9	-	9	3,605	643	183	825

組合員所有森林面積 (ha)			払込済 出資金 (千円)	作業班員数 (人)				設 立 登 記 年 月 日
地区内	地区外	合 計		伐出	造林	その 他	合計	
169,844	38,221	208,065	317,284	74	294	54	422	
167,243	40,607	207,850	325,877	77	282	66	425	
149,258	40,606	189,864	348,018	72	229	73	374	
150,225	41,242	191,497	442,971	72	229	73	374	
145,565	40,805	186,370	792,866	74	225	69	368	
4,292	3,462	7,754	47,202	-	12	-	12	H4.2.1
1,116	7	1,123	85	-	-	-	-	S24.6.20
3,072	14	3,086	8,070	-	2	-	2	S59.4.16
26,513	2,640	29,153	67,098	7	27	19	53	S47.6.30
4,380	545	4,925	10,240	2	3	13	18	S40.4.27
1,806	6	1,812	7,437	-	-	-	-	S40.3.10
5,553	530	6,083	17,792	-	8	-	8	S48.5.29
9,142	5,363	14,505	20,199	6	13	7	26	S43.3.30
2,063	461	2,524	9,959	-	5	-	5	S35.10.5
7,622	9,204	16,826	62,547	19	15	19	53	S63.9.5
3,198	-	3,198	577	-	-	-	-	S32.4.27
2,871	19	2,890	968	-	-	-	-	S27.3.4
5,612	190	5,802	9,812	-	14	-	14	S40.9.1
269	12	281	105	-	-	-	-	S27.3.19
7,486	280	7,766	760	-	-	-	-	S31.2.10
5,272	605	5,877	25,826	-	34	-	34	H元.4.1
9,233	2,245	11,478	62,942	4	17	-	21	H3.3.29
1,407	16	1,423	5,882	-	-	2	2	S16.12.18
3,578	3	3,581	826	-	-	-	-	S36.3.28
195	-	195	3	-	-	-	-	S19.3.31
4,444	1,046	5,490	11,136	-	7	-	7	S41.5.30
6,112	652	6,764	11,281	-	-	4	4	S37.3.29
4,800	400	5,200	2,570	-	9	-	9	S38.3.30
1,897	188	2,085	1,452	-	-	-	-	S16.10.11
3,624	1,253	4,877	21,240	-	-	-	-	H2.4.3
2,858	973	3,831	10,993	5	11	-	16	S19.7.10
5,176	1,607	6,783	22,229	4	7	-	11	S40.8.4
1,704	923	2,627	5,240	5	4	3	12	S42.7.14
2,332	1,360	3,692	3,202	11	6	2	19	S27.3.31
2,840	1,896	4,736	4,585	-	13	-	13	S44.8.11
5,098	4,905	10,003	340,608	11	18	-	29	H2.8.30

林政課資料

## (3) 事業の実績

(その1)

区分 年度	指 導 部 門						販			
	賦 課 金		補 助 金		実 費 収 入 そ の 他		販 売 事 業			
	組 合 数	金 額	組 合 数	金 額	組 合 数	金 額	立 木 取 扱 量		木 材 取 扱 量	
							数 量	組 合 数	数 量	組 合 数
千円	千円	千円	千円	千円	千円	㎡	㎡	㎡	㎡	
62	19	34,111	33	38,910	10	3,646	3	5,426	14	35,218
63	18	36,537	31	48,923	11	2,904	3	3,871	13	37,686
元	18	32,623	33	54,807	9	1,587	3	4,847	12	45,906
2	14	33,300	25	65,875	12	5,277	2	1,080	13	47,315
3	14	33,431	22	57,104	10	9,918	2	905	11	44,923
四 日 市	1	1,526	1	2,811	-	-	-	-	1	2,888
津	-	-	1	2,575	-	-	-	-	1	3,585
松 阪	4	6,975	6	22,005	3	861	2	905	4	33,725
伊 勢	2	3,670	6	18,138	1	87	-	-	1	510
上 野	4	10,805	5	9,433	3	2,614	-	-	3	169
尾 鷲	3	10,455	3	2,142	3	6,356	-	-	1	4,046
熊 野	-	-	-	-	-	-	-	-	-	-

(その2)

区分 年度	購 買 部 門						利 用				
	購 買 事 業						森 林 造 成 事 業				
	主 要 取 扱 品 目						新 植		保 育		
	山 行 苗 木		肥 料		組 合 数	販 売 高	組 合 数	面 積	組 合 数	面 積	組 合 数
組 合 数	数 量	組 合 数	数 量	千円							
62	33	1,803	23	52,576	34	253,592	24	503	27	6,512	33
63	33	1,983	21	59,485	34	286,390	25	586	28	7,052	31
元	29	1,784	23	53,699	31	268,074	24	542	30	6,726	32
2	28	1,843	19	39,250	29	286,465	22	501	26	9,390	26
3	26	1,802	18	36,181	26	293,858	22	474	24	8,168	24
四 日 市	3	114	1	2,000	3	11,465	2	15	2	599	2
津	1	172	1	1,950	1	31,800	1	61	1	1,149	1
松 阪	5	207	5	16,620	5	110,675	6	129	6	2,059	6
伊 勢	5	431	2	2,901	5	49,011	3	58	3	1,419	3
上 野	4	139	4	4,295	4	26,530	3	14	4	581	4
尾 鷲	4	431	2	3,600	4	37,808	4	141	4	1,244	4
熊 野	4	308	3	4,815	4	26,569	3	56	4	1,117	4

売 部 門											
		林 産 事 業					加 工 事 業				
		木 材 取 扱 量					製 材 品 取 扱 量				
組合数	販売高計	組合数	数 量	組合数	数 量	組合数	販売高計	組合数	数 量	組合数	販売高計
	千円		m		m		千円		m		千円
16	1,456,475	12	25,540	33	73,648	12	961,960	4	3,793	7	433,574
14	1,745,553	10	19,934	32	65,435	10	856,260	4	4,093	5	442,163
13	2,081,677	10	19,206	32	74,163	10	773,731	4	3,688	7	439,478
13	2,377,730	9	19,694	32	19,084	9	715,609	4	3,813	7	435,837
12	2,158,171	10	21,884	11	171,029	17	1,092,021	2	1,306	4	111,406
1	202,390	1	-	1	547	1	12,920	-	-	-	-
1	252,910	1	4,896	-	-	-	-	-	-	-	-
6	1,528,428	3	6,530	4	153,785	7	502,965	1	1,050	3	69,162
1	12,349	-	-	-	-	-	-	-	-	-	-
3	9,288	2	410	1	2,015	3	34,789	1	256	1	28,395
-	152,806	-	-	3	11,900	3	116,970	-	-	-	-
-	-	3	10,048	2	2,782	3	424,377	-	-	-	13,849

部 門			金 融 部 門							
		利 用 及 び 福 利 厚 生 事 業	金 融 事 業							
			中 金 資 金				公 庫 資 金			
取扱高計	組合数	合計金額	組合数	期末貸付残高	組合数	期末貸付残高	組合数	期末貸付残高	受取利息	手数料等
千円		千円		千円		千円		千円	千円	千円
1,824,563	40	225,646	25	2,508,793	32	4,844,115	32	7,358,572	400.757	48,421
1,941,563	39	233,566	24	2,404,877	30	4,730,933	30	7,137,760	322,047	50,911
1,881,951	37	227,290	22	2,209,513	28	4,278,032	29	6,488,845	305,781	45,269
2,531,878	31	224,291	19	2,071,476	24	4,025,271	24	6,096,747	305,164	43,992
2,688,613	28	268,414	18	1,954,820	22	3,807,387	23	5,375,872	292,953	58,885
101,736	2	67,121	1	454,897	1	244,987	1	699,886	45,610	4,050
473,328	-	12,876	1	181,778	-	1,163,413	1	1,346,658	52,581	8,512
940,599	6	60,969	4	446,020	5	1,153,862	5	1,603,887	74,897	11,386
290,752	7	20,562	3	81,992	4	363,126	4	445,118	23,085	23,085
136,075	5	10,898	2	493,033	4	262,773	4	755,856	49,037	6,039
637,283	4	41,057	3	112,500	4	174,894	4	395,535	18,940	1,398
108,840	4	54,931	4	184,600	4	444,332	4	628,932	28,803	4,415

林政課資料

## (4) 生産森林組合構成

所 管	組 合 名	組 合 数	役員数 (人)				職員数 (人)			組合員数 (人)			払込済 出資金 (千円)
			理事		監事	合計	常勤	臨時	合計	地区内	地区外	合計	
			常勤	非常勤									
県 計	62	50	1	346	114	461	8	17	25	12,245	632	12,877	742,599
	63	50	2	361	119	482	8	18	26	13,887	505	14,392	755,374
	元	53	1	369	123	493	7	18	25	12,818	501	13,319	784,141
	2	54	-	373	124	497	7	13	20	12,740	513	13,253	769,983
	3			380	126	506	7	13	20	12,954	511	13,465	757,246
日 市	川原	-	7	2	9	-	-	-	164	7	171	171	
	小原一色	-	6	2	8	-	-	-	32	8	40	9,840	
	白瀬	-	6	3	9	-	1	1	462	-	462	206	
	十社	-	8	3	11	-	-	-	762	-	762	40	
	東貝野	-	13	3	16	-	-	-	121	-	121	130	
	瀬木	-	5	2	7	-	-	-	33	-	33	33	
	阿下喜	-	12	2	14	-	-	-	548	-	548	505	
	山郷	-	7	2	9	-	1	1	478	-	478	2,303	
	七大字	-	8	4	12	1	-	1	849	-	849	8,351	
	石樽四大字	-	5	3	8	-	-	-	703	24	727	1,447	
	积迦第一	-	11	2	13	-	2	2	128	5	133	7,476	
	积迦第二	-	10	2	12	-	2	2	183	4	187	14,704	
	积迦第三	-	10	2	12	-	2	2	376	4	380	8,157	
	庄内	-	8	2	10	-	-	-	579	-	579	457	
	量尾安坂山	-	7	3	10	-	-	-	471	-	471	1,007	
	菰野	-	11	3	14	3	1	4	824	10	834	247,200	
	小岐須	-	8	2	10	-	-	-	120	-	120	1,200	
	池山	-	6	3	9	-	-	-	134	-	134	670	
	南中津原	-	9	2	11	-	-	-	95	-	95	4,750	
	二之瀬	-	6	2	8	-	-	-	57	-	57	21,660	
塩崎	-	6	2	8	-	-	-	41	-	41	9,200		
畑毛	-	6	2	8	-	-	-	50	-	50	65		
津	南長野	-	5	1	6	-	-	-	66	-	66	7,260	
	枝畑	-	5	1	6	-	-	-	56	-	56	6,160	
	長野地区	-	7	2	9	-	-	-	139	-	139	8,340	
松 阪	飯盛	-	7	3	10	1	-	1	321	-	321	963	
	赤桶	-	5	2	7	-	1	1	192	15	207	48,000	
	田引	-	8	3	11	-	-	-	134	-	134	16,568	
	大杉谷	-	7	3	10	-	-	-	264	-	264	21,120	
伊 勢	打見	-	5	2	7	-	-	-	39	-	39	366	
	野添	-	5	2	7	-	-	-	41	-	41	220	
	野原	-	5	2	7	-	-	-	148	-	148	740	
	伊勢路	-	5	2	7	-	-	-	146	3	149	3,750	
切原	-	5	2	7	-	1	1	171	-	171	8,205		



現物出 資森林 面積 (ha)	経営方法別森林面積 (ha)				組合事業従事者数 (総数)			設立登記 年月日
	所有林	分収林等	その他	合計	外業	事務	合計	
7,654	8,369	564	4,031	12,964	4,510	48	4,558	
7,926	8,853	531	4,404	13,788	4,936	50	4,986	
8,387	9,007	532	4,398	13,397	4,308	26	4,334	
8,356	8,976	532	4,407	13,915	2,940	21	2,961	
8,409	9,673	334	4,717	14,724	3,143	36	3,179	
33	222	-	1	223	11	2	13	S59.12.8
17	9	-	8	17	8	-	8	S61.7.21
40	28	-	12	40	-	-	-	S31.12.25
0	15	-	156	171	-	1	1	S31.1.7
18	18	-	-	18	-	3	3	S40.8.5
9	9	-	-	9	-	1	1	S44.12.19
59	73	-	1	74	156	1	157	S35.7.15
117	117	-	-	117	315	-	315	S31.12.3
851	851	-	-	851	13	1	14	S32.10.15
362	229	-	133	362	56	-	56	S45.10.3
88	88	-	-	88	123	2	125	S45.6.15
237	237	-	-	237	28	2	30	S45.6.15
69	162	-	-	162	72	2	74	S48.9.12
154	6	-	148	154	7	1	8	S31.2.1
77	12	-	65	77	-	-	-	S31.4.15
1,260	1,235	-	-	1,235	-	4	4	S49.3.2
162	539	-	107	646	120	-	120	S49.4.25
58	58	-	-	58	-	-	-	S49.12.18
172	150	-	22	172	95	-	95	S53.5.25
28	231	-	3	234	57	-	57	S57.6.17
26	26	-	-	26	41	-	41	H元.10.24
15	15	-	-	15	36	-	36	H2.10.16
47	47	-	-	47	66	-	66	H元.11.2
48	48	-	-	48	-	-	-	H元.11.2
41	41	-	-	41	3	-	3	H元.11.2
-	2,098	-	2,600	4,698	-	1	-	S31.7.26
418	304	-	114	418	79	1	80	S51.8.16
161	161	-	-	161	-	-	-	S52.6.17
386	95	-	291	386	2	2	4	S33.8.18
32	32	-	-	32	-	-	-	S47.6.29
29	29	-	-	29	31	1	32	S48.5.25
288	288	-	-	288	-	-	-	S50.12.11
17	17	-	-	17	-	-	-	S50.10.8
32	32	-	-	32	-	1	1	S52.7.18

所 管	組 合 名	組 合 数	役員数（人）				職員数（人）			組合員数（人）			払込済 出資金 （千円）
			理事		監事	合計	常勤	臨時	合計	地区内	地区外	合計	
			常勤	非常勤									
伊 勢	五ヶ所浦	-	6	2	8	-	-	-	360	3	363	18,150	
	相賀浦	-	7	3	10	-	-	-	320	-	320	12,400	
	新桑	-	5	2	7	-	-	-	18	14	32	576	
	一ノ瀬	-	5	2	7	-	-	-	328	-	328	981	
	和井野	-	5	2	7	-	-	-	69	-	69	26,220	
	南中村	-	7	2	9	-	-	-	107	-	107	24,610	
	恵利原	-	8	3	11	-	-	-	164	1	165	1,603	
	松尾	-	11	2	13	-	-	-	176	-	176	74,592	
上 野	壬生野三ヶ字	-	11	3	14	-	-	-	368	13	381	3,200	
	槇山	-	8	3	11	-	-	-	183	2	185	9,410	
	音羽	-	6	2	8	-	-	-	44	2	46	490	
	丸桂	-	6	2	8	-	-	-	143	-	143	2,977	
	大山田村猿野	-	6	2	8	-	-	-	88	-	-	440	
	大山田村布引	-	7	3	10	-	-	-	167	-	167	10,187	
	大山田村阿波	-	7	2	9	-	-	-	349	-	349	10,470	
	諏訪	-	7	3	10	-	-	-	229	11	240	3,419	
	石川	-	10	2	12	-	-	-	114	-	114	12,540	
尾 鷲 野	九木浦	-	5	3	8	2	-	2	399	391	790	12,629	
	三木浦	-	5	3	8	-	1	1	177	-	177	65,490	
	新鹿区	-	8	2	10	-	1	1	224	-	224	5,578	

現物出 資森林 面積 (ha)	経営方法別森林面積 (ha)				組合事業従事者数 (総数)			設立登記 年月日
	所有林	分収林等	その他	合計	外業	事務	合計	
186	31	-	155	186	-	-	-	S52.11.1
140	138	-	2	140	-	-	-	S37.7.31
350	303	-	47	350	-	-	-	S37.7.31
387	184	-	203	387	15	-	15	S34.12.58
172	106	-	66	172	69	-	69	S57.6.23
246	67	-	197	264	-	-	-	S60.5.22
79	79	-	-	79	164	-	164	S31.6.23
274	274	-	-	274	176	-	176	S61.7.15
80	22	-	58	80	366	2	368	S38.8.18
328	321	-	7	328	184	1	185	S34.12.10
11	11	-	-	11	-	-	-	S55.4.7
16	16	-	-	16	118	-	118	S56.8.24
69	69	-	-	69	88	-	88	S44.11.1
155	-	155	-	155	167	-	167	S45.9.8
-	-	179	-	179	349	-	349	S46.4.1
92	58	-	26	84	10	-	10	S35.6.17
41	41	-	-	41	112	2	114	H3.4.11
3	238	-	59	297	-	2	2	S29.6.19
193	193	-	-	193	6	1	7	S55.8.4
236	-	-	236	236	-	1	1	S35.6.23

林政課資料



# 6. 担　い　手

## (1) 市町村別林業就業者

単位：人

森計 林画区	事務所	市町村名	総数	15~19	20~29	30~39	40~49	50~59	60才	男	女
				才	才	才	才	才	以上		
		昭和50年	4,276	22	205	575	1,381	1,073	1,020	3,653	623
		昭和55年	3,912	10	164	340	1,079	1,346	973	3,428	484
		昭和60年	3,547	11	135	302	660	1,448	991	3,059	488
		平成2年	2,718	7	79	177	364	958	1,133	2,360	358
北 伊 勢 森 林 計 画 区	四 日 市 農 林 事 務 所	四日市市	12	-	1	-	3	3	5	9	3
		桑名市	10	-	1	1	3	1	4	7	3
		鈴鹿市	14	-	1	1	1	8	3	12	2
		亀山市	34	1	5	6	9	9	4	29	5
		多度町	16	-	2	5	5	4	-	15	1
		長島町	1	-	-	-	1	-	-	1	-
		木曾岬町	-	-	-	-	-	-	-	-	-
		北勢町	27	-	3	2	3	8	11	26	1
		員弁町	1	-	-	1	-	-	-	1	-
		大安町	-	-	-	-	-	-	-	-	-
		東員町	1	-	-	-	-	1	-	1	-
		藤原町	2	-	-	1	1	-	-	1	1
		菰野町	16	-	-	1	7	5	3	12	4
		楠町	-	-	-	-	-	-	-	-	-
		朝日町	2	-	-	2	-	-	-	1	1
		川越町	-	-	-	-	-	-	-	-	-
	関町	33	-	1	1	3	3	25	29	4	
	計	169	1	14	21	36	42	55	144	25	
	津 農 林 水 産 事 務 所	津市	32	-	2	2	5	15	8	21	11
		久居市	41	-	-	3	5	12	21	22	19
		河芸町	1	-	-	-	-	1	-	1	-
		芸濃町	34	-	-	-	12	7	15	27	7
		美里村	2	-	-	-	-	-	2	2	-
		安濃町	1	-	-	-	1	-	-	1	-
		香良洲町	-	-	-	-	-	-	-	-	-
一志町		10	-	-	1	2	-	7	9	1	
白山町		25	-	-	1	5	4	15	24	1	
嬉野町		38	-	1	2	1	13	21	29	9	
美杉村		167	1	3	2	18	55	88	145	22	
三雲町	1	-	-	-	1	-	-	1	-		
計	352	1	6	11	50	107	177	282	70		
計	521	2	20	32	86	149	232	426	95		
南 森 林 計 画 区	松阪 農 林 事 務 所	松阪市	75	-	2	5	7	30	31	63	12
		飯南町	121	-	-	4	11	51	55	111	10
		飯高町	268	1	8	10	44	103	102	243	25
		多気町	2	-	-	-	-	-	2	2	-
		明和町	1	-	-	-	-	1	-	1	-

単位：人

森 林 計 画 区	事 務 所	市 町 村 名	総 数	15~19	20~29	30~39	40~49	50~59	60才	男	女
				才	才	才	才	才	以上		
南 伊 勢 森 林 計 画 区	松 阪 農 林 事 務 所	大 台 町	43	-	1	7	4	14	17	42	1
		勢 和 村	13	-	1	1	3	2	6	10	3
		宮 川 村	267	-	6	9	33	105	114	239	28
		計	790	1	18	36	102	306	327	711	79
	伊 勢 農 林 水 産 事 務 所	伊 勢 市	19	-	1	3	1	6	8	16	3
		鳥 羽 市	8	-	-	1	-	3	4	8	-
		玉 城 町	3	-	-	1	1	-	1	3	-
		二 見 町	4	-	-	1	-	2	1	14	-
		小 俣 町	-	-	-	-	-	-	-	-	-
		南 勢 町	36	-	1	1	4	10	20	27	9
		南 島 町	67	2	3	6	9	30	17	60	7
		大 宮 町	109	-	3	7	14	33	52	88	21
		紀 勢 町	67	-	2	4	9	25	27	61	6
		御 園 村	1	-	-	1	-	-	-	1	-
		大 内 山 村	45	-	-	4	5	5	31	42	3
		度 会 町	109	-	7	23	12	33	34	88	21
		浜 島 町	-	-	-	-	-	-	-	-	-
		大 王 町	-	-	-	-	-	-	-	-	-
		志 摩 町	-	-	-	-	-	-	-	-	-
		阿 児 町	2	-	-	-	-	2	-	1	1
磯 部 町	5	-	-	-	1	1	3	5	-		
計	475	2	17	52	56	150	198	404	71		
計	1,265	3	35	88	158	456	525	1,115	150		
伊 賀 森 林 計 画 区	上 野 農 林 事 務 所	上 野 市	34	-	-	2	10	10	12	26	8
		名 張 市	69	1	2	4	10	27	25	58	11
		伊 賀 町	5	-	-	-	-	2	3	5	-
		島ヶ原村	-	-	-	-	-	-	-	-	-
		阿 山 町	7	-	-	1	1	1	4	6	1
		大 山 田 村	49	-	-	-	5	16	28	43	6
		青 山 町	93	-	1	4	16	32	40	70	23
		計	257	1	3	11	42	88	112	208	49
尾 鷲 熊 野 森 林 計 画 区	尾 鷲 農 林 事 務 所	尾 鷲 市	148	-	3	13	22	44	66	130	18
		紀伊長島町	107	-	1	2	9	44	51	94	13
		海 山 町	138	1	9	11	16	64	37	131	7
		計	393	1	13	26	47	152	154	355	38
	熊 野 農 林 事 務 所	熊 野 市	199	-	4	11	15	87	82	185	14
		御 浜 町	18	-	1	-	6	4	7	16	2
		紀 宝 町	29	-	2	5	2	8	12	25	4
		紀 和 町	29	-	1	3	6	10	9	25	4
		鶺 殿 村	7	-	-	1	2	4	-	5	2
		計	282	-	8	20	31	113	110	256	26
	計	675	1	21	46	78	265	264	611	64	

## (2) 市町村別林業労働者 (平成2年)

単位:人

森 計 林 区	事 務 所	市町村名	総 数	営 林 署	県 市 町 村 財 産 区	森 林 組 合	各 種 団 体 組 合	会 社	そ の 他
	昭 和	5 5 年	2,646	123	133	331	16	709	1,320
	平 成	2 年	1,446	56	47	275	15	356	697
北 伊 勢 森 林 計 画 区	四 日 市 農 林 事 務 所	四 日 市 市	1	1	-	-	-	-	-
		桑 名 市 市	-	-	-	-	-	-	-
		鈴 鹿 市 市	1	1	-	-	-	-	-
		亀 山 市 市	22	-	-	2	-	-	20
		多 度 町	-	-	-	-	-	-	-
		長 島 町	-	-	-	-	-	-	-
		木 曾 岬 町	-	-	-	-	-	-	-
		北 勢 町	53	8	-	5	10	30	-
		員 弁 町	-	-	-	-	-	-	-
		大 安 町	-	-	-	-	-	-	-
		東 員 町	-	-	-	-	-	-	-
		藤 原 町	-	-	-	-	-	-	-
		菰 野 町	15	-	-	5	-	10	-
		楠 町	-	-	-	-	-	-	-
		朝 日 町	-	-	-	-	-	-	-
		川 越 町	-	-	-	-	-	-	-
	関 町	71	-	-	15	-	11	45	
	計	163	10	-	27	10	51	65	
	津 農 林 水 産 事 務 所	津 市	-	-	-	-	-	-	-
		久 居 市	3	-	-	1	-	-	2
河 芸 町		-	-	-	-	-	-	-	
芸 濃 町		10	-	-	-	-	-	10	
美 里 村		6	-	-	3	-	-	3	
安 濃 町		-	-	-	-	-	-	-	
香 良 洲 町		-	-	-	-	-	-	-	
一 志 町		6	-	-	4	-	-	2	
白 山 町		14	-	-	14	-	-	-	
嬉 野 町		1	-	-	1	-	-	-	
美 杉 村		73	-	-	13	-	-	60	
三 雲 町		-	-	-	-	-	-	-	
計	113	-	-	36	-	-	77		
計	276	10	-	63	10	51	142		
南 伊 勢 森 林 計 画 区	松 阪 農 林 事 務 所	松 阪 市	30	1	-	6	-	13	10
		飯 南 町	5	-	-	-	-	-	5
		飯 高 町	197	2	-	32	-	89	74
		多 気 町	-	-	-	-	-	-	-
		明 和 町	-	-	-	-	-	-	-
		大 台 町	18	1	2	4	-	8	3
		勢 和 村	2	-	-	-	-	-	2
		宮 川 村	163	1	3	47	-	44	68



単位：人

森林計画区	事務所	市町村名	総数	営林署	県市町村 財産区	森林組合	各種団 体組合	会社	その他
		計	415	5	5	89	-	154	162
南伊勢森林計画区	伊勢農林水産事務所	伊勢市	-	-	-	-	-	-	-
		鳥羽市	-	-	-	-	-	-	-
		玉城町	-	-	-	-	-	-	-
		二見町	-	-	-	-	-	-	-
		小俣町	-	-	-	-	-	-	-
		南勢町	33	-	-	17	-	16	-
		南島町	25	-	-	-	5	-	20
		大宮町	-	-	-	-	-	-	-
		紀勢町	16	1	-	15	-	-	-
		御園村	-	-	-	-	-	-	-
		大内山村	37	-	8	4	-	10	15
		度会町	-	-	-	-	-	-	-
		浜島町	-	-	-	-	-	-	-
		大王町	-	-	-	-	-	-	-
		志摩町	-	-	-	-	-	-	-
		阿児町	-	-	-	-	-	-	-
磯部町	-	-	-	-	-	-	-		
		計	111	1	8	36	5	26	35
		計	526	6	13	125	5	180	197
伊賀森林計画区	上野農林事務所	上野市	37	-	-	-	-	10	27
		名張市	50	-	-	5	-	10	35
		伊賀町	7	-	-	-	-	-	7
		島ヶ原村	13	-	-	-	-	5	8
		阿山町	23	3	-	-	-	5	15
		大山田村	27	-	-	7	-	-	20
		青山町	53	-	-	-	-	13	40
		計	210	3	-	12	-	43	152
尾鷲熊野森林計画区	尾鷲農林水産事務所	尾鷲市	43	2	6	-	-	27	8
		紀伊長島町	83	6	18	8	-	23	28
		海山町	100	10	10	10	-	13	57
		計	226	18	34	18	-	63	93
	熊野農林事務所	熊野市	168	19	-	37	-	10	102
		御浜町	20	-	-	11	-	-	9
		紀宝町	8	-	-	3	-	3	2
		紀和町	12	-	-	6	-	6	-
		鶴殿村	-	-	-	-	-	-	-
		計	208	19	-	57	-	19	113
		計	434	37	34	75	-	82	206

1990年世界農林業センサス

(3) 青年林業士・指導林家数

森 計 林 区	事 務 所	市 町 村 名	青 年 林 業 士					指 導 林 家 認 定 者 数	
			認 定 者 数	区 分					
				育 林 経 営	特 産	育 苗 緑 化	木 材 加 工 流 通		
		62	91	23	27	27	14	19	
		63	103	23	27	27	26	19	
		元	120	40	27	27	26	19	
		2	126	40	33	27	26	19	
		3	135	40	33	27	35	19	
北 伊 勢 森 林 計 画 区	四 日 市 農 林 事 務 所	四日市市	2	-	1	1	-	-	
		桑名市	-	-	-	-	-	-	
		鈴鹿市	11	1	1	9	-	-	
		龜山市	2	-	2	-	-	1	
		多度町	-	-	-	-	-	-	
		長島町	-	-	-	-	-	-	
		木曾岬町	-	-	-	-	-	-	
		北勢町	2	2	-	-	-	-	
		員弁町	2	-	2	-	-	-	
		大安町	-	-	-	-	-	-	
		東員町	-	-	-	-	-	-	
		藤原町	1	-	1	-	-	-	
		菰野町	2	-	2	-	-	-	
		楠町	-	-	-	-	-	-	
		朝日町	-	-	-	-	-	-	
	川越町	-	-	-	-	-	-		
	関町	5	3	-	2	-	1		
	計	27	6	9	12	-	2		
		津 農 林 水 産 事 務 所	津市	1	-	-	1	-	-
			久居市	8	-	-	7	1	-
	河芸町		-	-	-	-	-	-	
	芸濃町		2	1	-	-	1	-	
	美里村		1	-	1	-	-	-	
	安濃町		-	-	-	-	-	-	
	香良洲町		-	-	-	-	-	-	
	一志町		5	1	4	-	-	-	
	白山町		1	-	1	-	-	-	
	嬉野町		1	-	1	-	-	-	
	美杉村	3	2	1	-	-	2		
	三雲町	-	-	-	-	-	-		
	計	22	4	8	8	2	2		
南 伊 勢	松 阪 農 林 事 務 所	松阪市	11	-	2	-	9	-	
		飯南町	6	2	2	-	2	1	
		飯高町	2	1	-	-	1	1	
		多気町	-	-	-	-	-	-	
		明和町	2	-	-	2	-	-	

森計 林区	事務所	市町村名	青 年 林 業 士					指導林家 認定者数
			認定者数	区 分				
				育林経営	特 産	育苗緑化	木材加工流通	
南 伊 勢 森 林 計 画 区	松 阪 農 林 事 務 所	大 台 町	1	-	-	-	1	-
		勢 和 村	6	-	3	2	1	-
		宮 川 村	5	3	-	-	2	1
		計	33	6	7	4	16	3
	伊 勢 農 林 水 産 事 務 所	伊 勢 市	4	-	1	-	3	-
		烏 羽 市	-	-	-	-	-	-
		玉 城 町	1	1	-	-	-	-
		二 見 町	-	-	-	-	-	-
		小 俣 町	-	-	-	-	-	-
		南 勢 町	1	-	1	-	-	-
		南 島 町	1	-	1	-	-	-
		大 宮 町	5	3	1	-	1	-
		紀 勢 町	4	1	1	-	2	1
		御 園 村	-	-	-	-	-	-
		大 内 山 村	1	1	-	-	-	-
		度 会 町	5	4	1	-	-	1
		浜 島 町	1	-	1	-	-	-
		大 王 町	-	-	-	-	-	-
		志 摩 町	-	-	-	-	-	-
		阿 児 町	-	-	-	-	-	-
磯 部 町	-	-	-	-	-	-		
計	23	10	7	-	6	2		
伊 賀 森 林 計 画 区	上 野 農 林 事 務 所	上 野 市	5	-	-	2	3	-
		名 張 市	3	1	1	1	-	1
		伊 賀 町	2	1	-	-	1	-
		島ヶ原村	1	-	-	-	1	-
		阿 山 町	-	-	-	-	-	-
		大 山 田 村	1	1	-	-	-	1
		青 山 町	2	1	1	-	-	1
		計	14	4	2	3	5	3
尾 鷲 熊 野 森 林 計 画 区	水 産 農 林 事 務 所	尾 鷲 市	4	2	-	-	2	2
		紀伊長島町	4	1	-	-	3	1
		海 山 町	5	4	-	-	1	1
		計	13	7	-	-	6	4
	熊 野 農 林 事 務 所	熊 野 市	3	3	-	-	-	2
		御 浜 町	-	-	-	-	-	1
		紀 宝 町	-	-	-	-	-	-
		紀 和 町	-	-	-	-	-	-
		鶴 殿 村	-	-	-	-	-	-
		計	3	3	-	-	-	3

林政課資料

(4) 林業研究グループの推移

区 分	グループ数	会 員 数
62	26	452 (人)
63	26	430
元	27	453
2	27	458
3	26	421
四 日 市	2	36
津	4	102
松 阪	6	77
伊 勢	5	70
上 野	3	35
尾 鷲	3	36
熊 野	3	65

林政課資料

# 7. 入 会 林 野



## (1) 入会林野等整備の現況

単位：ヶ所：ha

事務所	市町村	総数		整備手続中		整備認可済		整備後の経営形態			
		集団数	面積	集団数	面積	集団数	面積	生産森林組合		個別（共有を含む）	
								件数	面積	件数	面積
	62	361	30,966	80	5,673	51	6,493	31	4,984	27	1,509
	63	361	30,909	81	5,713	51	6,493	31	4,984	27	1,509
	元	361	30,909	82	5,766	56	6,799	35	5,146	28	1,653
	2	361	30,909	81	5,718	58	6,855	37	5,202	28	1,653
	3	361	30,909	80	5,712	59	6,861	37	5,202	29	1,659
四日市市	四日市市	1	70	-	-	-	-	-	-	-	-
	鈴鹿市	9	633	-	-	1	163	1	163	-	-
	亀山市	4	117	-	-	1	58	1	58	-	-
	多度町	5	841	-	-	-	-	-	-	-	-
	北勢町	14	2,213	5	515	8	501	11	501	-	-
	員弁町	3	308	-	-	-	-	-	-	-	-
	大安町	9	974	-	-	2	621	2	621	-	-
	藤原町	11	363	1	40	-	-	-	-	-	-
	菰野町	14	4,241	1	503	3	1,662	4	1,662	-	-
	関町	3	164	1	135	-	-	-	-	-	-
	計	73	9,924	8	1,193	15	3,005	19	3,005	-	-
津市	久居市	4	1,045	-	-	2	55	-	-	2	55
	芸濃町	2	57	-	-	-	-	-	-	-	-
	美里村	7	294	6	288	5	286	3	136	2	150
	安濃町	1	10	-	-	-	-	-	-	-	-
	一志町	3	190	1	67	-	-	-	-	-	-
	白山町	22	918	13	568	6	262	-	-	6	262
	嬉野町	2	42	-	-	-	-	-	-	-	-
	美杉村	24	1,036	12	443	6	465	-	-	6	465
	計	65	3,592	32	1,366	19	1,068	3	136	16	932
松阪市	松阪市	11	448	2	107	2	31	-	-	2	31
	飯南町	12	1,189	8	535	-	-	-	-	-	-
	飯高町	9	1,573	4	738	2	700	2	409	1	291
	大台町	9	230	-	-	-	-	-	-	-	-
	勢和村	8	537	-	-	-	-	-	-	-	-
	宮川村	17	860	6	383	3	96	-	-	3	96
	計	66	4,837	20	1,763	7	827	2	409	6	418
伊勢	伊勢市	5	241	-	-	-	-	-	-	-	-
	鳥羽市	10	1,542	-	-	1	274	1	274	-	-

単位：ヶ所：ha

事務所	市町村	総数		整備手続中		整備認可済		整備後の経営形態			
		集団数	面積	集団数	面積	集団数	面積	生産森林組合		個別（共有を含む）	
								件数	面積	件数	面積
伊勢	二見町	1	12	-	-	-	-	-	-	-	-
	大宮町	14	1,665	-	-	3	357	3	350	1	7
	南勢町	6	422	-	-	4	332	4	332	-	-
	南島町	10	1,965	-	-	-	-	-	-	-	-
	紀勢町	6	166	-	-	-	-	-	-	-	-
	度会町	10	974	1	53	2	419	2	419	-	-
	浜島町	3	311	-	-	-	-	-	-	-	-
	磯部町	10	1,191	1	367	-	-	-	-	-	-
計	75	8,489	2	420	10	1,382	10	1,375	1	7	
上野	上野市	6	142	1	21	1	13	-	-	1	13
	名張市	7	287	1	14	1	33	-	-	1	33
	伊賀町	4	95	-	-	-	-	-	-	-	-
	島ヶ原村	1	13	-	-	-	-	-	-	-	-
	阿山町	2	63	-	-	1	41	-	-	-	-
	大山田村	12	509	5	212	3	92	1	11	2	81
	青山町	7	125	5	85	-	-	-	-	-	-
	計	39	1,234	12	332	6	179	1	11	4	127
尾鷲	尾鷲市	11	1,663	2	491	1	180	1	180	-	-
	紀伊長島町	4	107	-	-	-	-	-	-	-	-
	海山町	9	211	1	16	-	-	-	-	-	-
	計	24	1,981	3	507	1	180	1	180	-	-
熊野	熊野市	10	506	1	13	1	130	1	53	1	77
	御浜町	5	169	-	-	1	98	-	-	1	98
	紀宝町	4	177	1	110	-	-	-	-	-	-
	計	19	852	2	123	2	228	1	53	2	175

1 集団5ha以上

(注) 1 「総数」 = 「整備手続中」 + 「整備認可済」 + 「整備未着手」  
(本表に不掲載)

2 生産森林組合の件数とは、現物出資を受けた組合数を表示した。

林政課資料



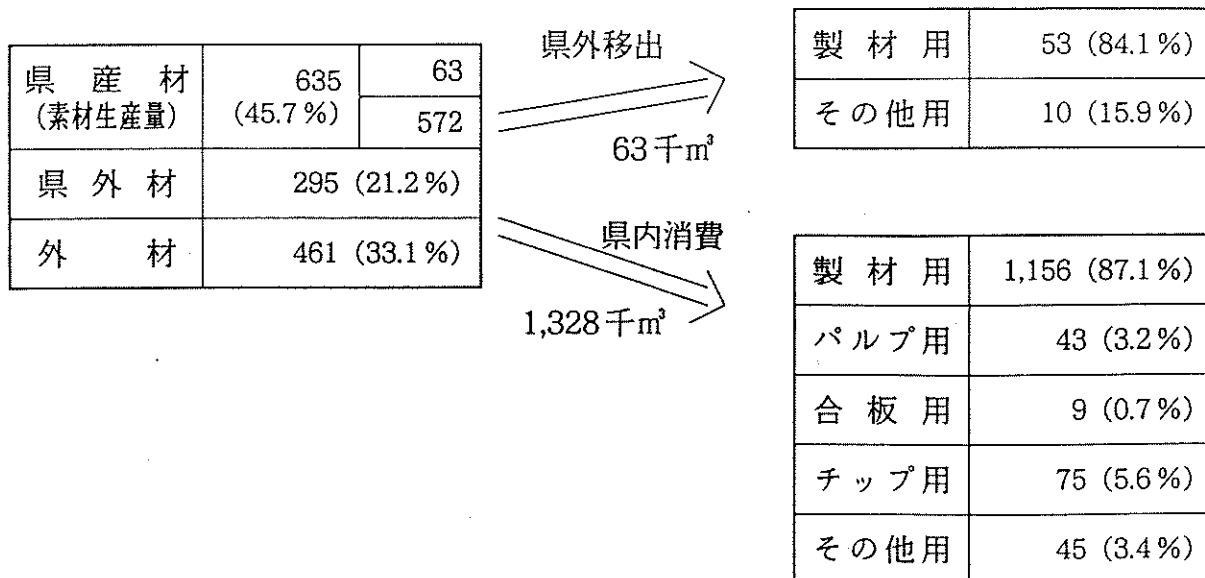


# 8. 林 産 物

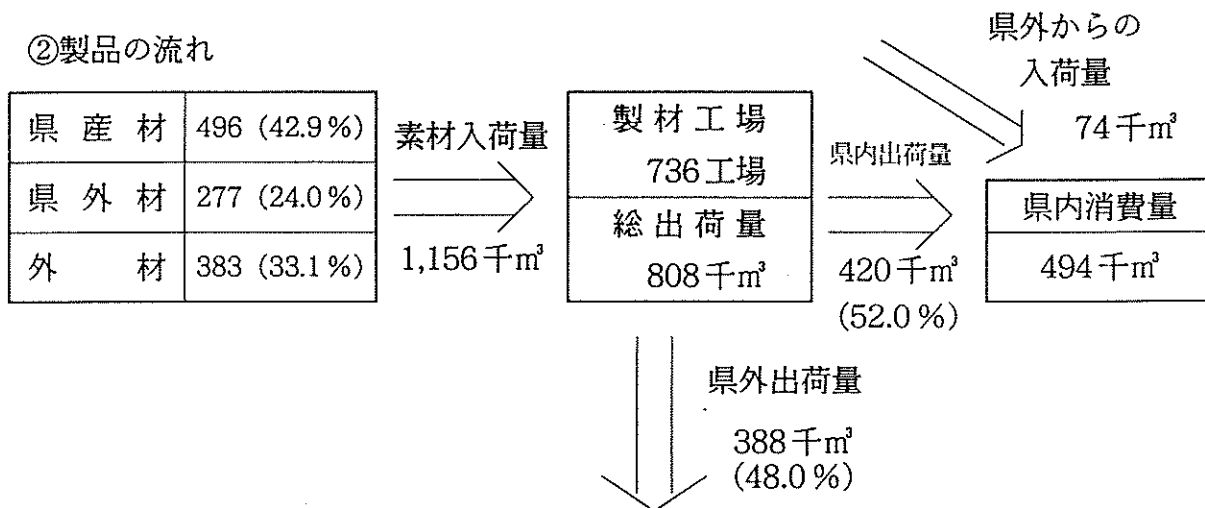


(1) 木材需要状況

① 素材の流れ



② 製品の流れ



東海	近畿	関東	中部北陸	その他
215 (55.4%)	52 (13.4%)	90 (23.2%)	24 (6.2%)	7 (1.8%)

木材需給報告書より作成

## (2) 素材需給状況

単位：千m<sup>3</sup>

区分 年次	供給				県内需要量						県外 移出等	県内 自給率
	総数	県内生 産量	他県材 入荷量	外材入 荷量	総数	製材用	パル プ用	合板 用	チップ 用	その他		
62	1,414	584	393	437	1,414	1,272	13	9	73	47	54	41
63	1,460	662	341	457	1,460	1,303	18	11	80	48	54	45
元	1,450	645	336	469	1,450	1,276	28	13	85	48	58	44
2	1,358	606	307	445	1,358	1,204	24	11	73	46	71	45
3	1,328	572	295	461	1,328	1,156	43	9	75	45	63	43

木材需給報告書

## (3) 素材生産量

単位：千m<sup>3</sup>

区分 年次	総数	所有形態別				樹種別			
		国有林	県有林	市町村財 産区有林	私有林	すぎ	ひのき	まつ	その他
62	638	24	8	3	603	293	250	52	43
63	716	21	6	9	680	318	318	46	34
元	703	20	14	6	663	311	309	51	32
2	677	13	4	8	652	305	294	42	36
3	635	22	4	6	603	279	281	38	37

木材需給報告書

## (4) 製材工場の概要

市町村	区分	工場数	出力数	従業員数	素材入荷量			製品出荷量
					総数	国産材	外材	
県計	62	779	39,083	4,325	1,272	866	406	927
	63	778	38,895	4,270	1,303	886	417	936
	元	759	38,994	4,060	1,276	862	414	914
	2	753	39,936	4,009	1,204	811	393	859
	3	736	39,348	3,889	1,156	773	383	825
四日市農林事務所	四日市市	29	1,223	175	25	6	19	17
	桑名市	17	1,305	91	17	4	13	12
	鈴鹿市	27	1,262	135	29	11	18	22
	亀山市	8	500	53	10	1	9	8
	多度町	3	185	21	3	0	3	2
	長島町	1	-	-	-	-	-	-
	北勢町	11	463	62	7	3	4	5
	員弁町	4	176	30	2	1	1	1
	大安町	12	418	51	5	3	2	3
	東員町	1	-	-	-	-	-	-
	藤原町	6	226	29	2	1	1	2
	菰野町	10	451	37	6	2	4	4
	楠町	1	-	-	-	-	-	-
	朝日町	1	-	-	-	-	-	-
	関町	6	386	60	6	5	1	4
計	137	7,071	777	125	37	88	92	
津農林水産事務所	津市	14	839	101	15	8	7	11
	久居市	8	548	35	14	6	8	9
	河芸町	1	-	-	-	-	-	-
	芸濃町	8	279	29	8	7	1	6
	美里村	4	101	10	2	2	0	1
	安濃町	5	167	19	3	2	1	2
	香良洲町	1	-	-	-	-	-	-
	一志町	3	164	16	5	5	0	3
	白山町	6	256	37	12	7	5	8
	嬉野町	15	962	69	24	24	0	17
	美杉村	35	1,332	148	49	45	4	37
	三雲町	1	-	-	-	-	-	-
計	101	4,865	483	137	107	30	98	
松阪農林	松阪市	103	8,213	677	311	249	62	217
	飯南町	57	3,155	242	102	98	4	73
	飯高町	13	715	63	17	13	4	13
	多気町	3	221	13	5	1	4	3
	明和町	-	-	-	-	-	-	-
大台町	10	688	70	13	8	5	9	

単位：kw、人、千㎡

市町村	区分	工場数	出力数	従業員数	素材入荷量			製品出荷量
					総数	国産材	外材	
松阪農林事務所	勢和村	11	764	70	30	20	10	21
	宮川村	18	797	90	23	12	11	17
	計	215	14,553	1,225	501	401	100	353
伊勢農林水産事務所	伊勢市	29	1,797	183	47	21	26	37
	鳥羽市	2	-	-	-	-	-	-
	玉城町	1	-	-	-	-	-	-
	二見町	3	144	17	3	1	2	2
	小俣町	3	160	17	4	2	2	4
	大宮町	9	434	44	11	4	7	8
	南勢町	4	252	23	7	3	4	6
	南島町	4	80	11	2	2	0	1
	紀勢町	4	257	14	2	2	0	2
	大内山村	-	-	-	-	-	-	-
	度会町	4	142	20	5	4	1	3
	浜島町	2	-	-	-	-	-	-
	大王町	3	120	20	3	1	2	2
	阿児町	2	-	-	-	-	-	-
	磯部町	2	-	-	-	-	-	-
計	72	4,011	391	94	43	51	73	
上野農林事務所	上野市	36	1,397	150	49	19	30	32
	名張市	12	481	71	28	21	7	21
	伊賀町	6	207	24	5	3	2	4
	島ヶ原村	2	-	-	-	-	-	-
	阿山町	4	162	19	6	2	4	4
	大山田村	12	430	59	14	10	4	9
	青山町	30	1,039	125	31	30	1	23
計	102	3,810	462	135	86	49	94	
尾鷲農林水産事務所	尾鷲市	36	1,041	127	31	31	0	23
	紀伊長島町	17	474	68	12	9	3	9
	海山町	19	731	85	21	21	0	15
計	72	2,267	282	64	61	3	47	
熊野農林事務所	熊野市	16	723	76	13	12	1	9
	御浜町	8	731	74	36	11	25	24
	紀宝町	4	360	38	24	4	20	17
	紀和町	2	-	-	-	-	-	-
	鶴殿村	7	932	79	27	11	16	18
計	37	2,771	269	100	38	62	68	

未公表数値は空欄としたが、合計についてはこれらを含めた。

林政課資料

## (5) チップ工場の現況

単位：千m<sup>3</sup>

区分 年次	工場数	専業・兼業別工場数		生産量	生産内容	
		専業	製材兼業		素材	工場残材等
62	158	15	143	198	73	125
63	158	15	143	210	80	130
元	155	15	140	223	85	138
2	151	14	137	220	76	144
3	151	16	135	237	77	160

木材需給報告書

## (6) 木材市売市場木材取扱数量

単位：千m<sup>3</sup>

区分 年次	素 材				製 材	
	市場数	取 扱 数 量			市場数	取扱数量
		総 計	県 内 材	県 外 材 等		
62	21	544	332	212	7	109
63	21	537	308	229	7	101
元	21	514	299	215	7	97
2	21	493	288	205	7	91
3	21	470	264	206	7	85

林政課資料

## (7) 特用林産物生産量

区分	しいたけ		ひらたけ	なめこ	えのき たけ	まっ たけ	くり	わさ び	竹材 (千束)	たけのこ	
	生	乾									
県計	62	3,017.8	219	2,213.1	361.4	89.8	4.8	65.4	1.5	58.6	308.8
	63	3,073.4	188.6	2,449.8	348.9	112.0	10.6	63.6	1.5	55.3	786.7
	元	3,100.6	149.3	2,464.7	461.9	94.9	6.6	55.1	1.5	66.2	1,191.1
	2	2,521.3	178.9	2,274.1	572.3	94.2	8.1	36.4	1.0	42.6	1,944
	3	2,503.8	152.7	2,207.4	613.1	130.0	10.0	37.3	1.5	45.5	1,766
四日市農林事務所	四日市市	92.1	0.1	-	-	-	-	1.7	-	0.2	47.7
	桑名市	65.5	0.1	0.1	-	55.0	-	-	-	0.8	1,305.0
	鈴鹿市	191.9	0.2	110.0	-	75.0	-	-	-	0.1	0.3
	亀山市	56.2	0.2	-	0.1	-	-	-	-	0.1	-
	多度町	-	-	-	-	-	-	5.6	-	0.1	40.0
	長島町	-	-	-	-	-	-	-	-	-	-
	木曾岬町	-	-	-	-	-	-	-	-	-	-
	北勢町	55.0	0.1	-	-	-	-	1.8	-	-	-
	員弁町	81.2	0.1	-	-	-	-	1.2	-	-	-
	大安町	43.9	-	19.0	-	-	-	-	-	-	-
	東員町	-	-	-	-	-	-	-	-	-	-
	藤原町	200.6	0.6	-	-	-	-	1.5	-	-	-
	菰野町	62.9	0.1	-	-	-	-	-	-	-	-
	楠町	5.6	-	-	-	-	-	-	-	-	-
	朝日町	8.8	-	-	-	-	-	-	-	-	-
川越町	-	-	-	-	-	-	-	-	-	-	
関町	5.6	-	-	-	-	-	-	-	-	80.0	
計	869.3	2.5	129.1	0.1	130.0	-	11.8	-	1.3	1,473.0	
津農林水産事務所	津市	17.4	-	0.5	62.0	-	-	1.0	-	4.0	50.0
	久居市	53.1	0.2	0.6	-	-	-	0.5	-	2.0	1.0
	河芸町	-	-	-	-	-	-	-	-	-	-
	芸濃町	-	-	-	-	-	-	-	-	-	-
	美里村	101.6	0.8	0.1	24.0	-	-	0.1	-	1.5	25.0
	安濃町	-	-	-	-	-	-	-	-	-	-
	香良洲町	-	-	-	-	-	-	-	-	-	-
	一志町	150.2	1.4	11.8	-	-	-	-	-	-	-
	白山町	32.0	0.5	-	-	-	-	0.1	-	-	-
	嬉野町	96.3	1.0	77.8	-	-	-	-	-	-	-
	美杉村	236.9	1.0	9.0	-	-	-	1.0	-	1.5	5.0
	三雲町	-	-	-	-	-	-	-	-	-	-
計	687.5	4.8	99.8	86.0	-	-	2.7	-	9.0	81.0	
松阪農林事務所	松阪市	34.1	34.7	1,768.4	-	-	-	1.1	-	21.8	105.0
	飯南町	131.7	43.5	-	-	-	-	1.8	-	-	-
	飯高町	66.3	6.0	-	-	-	-	0.5	-	-	-
	多気町	14.6	-	-	-	-	-	2.1	-	7.4	50.0
	明和町	-	-	99.0	-	-	-	-	-	-	-

単位：トン

区分	しいたけ		ひらたけ	なめこ	えのき たけ	まっ たけ	くり	わさ び	竹材 (千束)	たけのこ	
	生	乾									
松事 阪務 農林 所	大台町	15.7	9.0	-	-	-	-	-	-	-	
	勢和村	29.5	12.9	-	-	-	-	-	-	-	
	宮川村	16.7	12.6	-	-	-	-	1.5	-	-	
	計	308.6	118.7	2,054.4	-	-	-	5.5	1.5	29.2	155.0
伊勢 農林 水産 事務 所	伊勢市	20.5	-	-	-	-	-	-	-	15.0	
	鳥羽市	-	-	-	-	-	-	-	-	2.0	
	玉城町	14.9	-	-	-	-	-	-	-	24.0	
	二見町	14.1	-	9.8	-	-	-	-	-	-	
	小俣町	-	-	-	-	-	-	-	-	-	
	南勢町	1.6	0.2	-	-	-	-	0.4	-	3.0	
	南島町	93.7	-	-	-	-	-	14.9	-	-	
	大宮町	59.7	9.6	-	-	-	-	-	-	-	
	紀勢町	71.7	5.0	-	-	-	-	-	-	-	
	御薊村	-	-	-	-	-	-	-	-	-	
	大内山村	5.1	1.0	-	-	-	-	-	-	3.0	
	度会町	60.7	3.2	-	-	-	-	-	5.0	3.0	
	浜島町	8.7	0.2	-	-	-	-	-	-	-	
	大王町	2.7	-	-	-	-	-	-	-	-	
	志摩町	-	-	-	-	-	-	-	-	-	
阿児町	-	-	-	-	-	-	-	-	-		
磯部町	-	-	-	-	-	-	-	-	-		
計	353.4	19.2	9.8	-	-	-	15.3	-	5.0	50.0	
上野 農林 事務所	上野市	19.6	0.6	20.2	-	-	2.0	-	-	1.0	4.0
	名張市	25.3	4.4	-	-	-	6.0	-	-	-	-
	伊賀町	-	-	-	-	-	-	-	-	-	-
	島ヶ原村	18.8	-	-	-	-	-	-	-	-	-
	阿山町	14.3	0.7	-	-	-	2.0	-	-	-	-
	大山田村	66.9	0.4	-	-	-	-	-	-	-	-
	青山町	75.6	0.5	11.1	-	-	-	-	-	-	-
	計	220.5	6.6	31.3	-	-	10.0	-	-	1.0	4.0
尾水 鷲産 農林 事務所	尾鷲市	-	-	-	-	-	-	-	-	-	-
	紀伊長島町	10.7	0.4	-	-	-	-	-	-	-	-
	海山町	49.8	-	-	-	-	-	-	-	-	-
計	60.5	0.4	-	-	-	-	-	-	-	-	
熊野 農林 事務所	熊野市	1.5	0.3	-	-	-	-	-	-	-	-
	御浜町	0.4	-	70.0	-	-	-	-	-	-	-
	紀宝町	0.2	-	-	527.0	-	-	-	-	-	-
	紀和町	1.9	0.1	-	-	-	-	2.0	-	-	3.0
	鶴殿村	-	-	-	-	-	-	-	-	-	-
計	4.0	0.4	70.0	527.0	-	-	2.0	-	-	3.0	

林政課資料



区分		木炭	薪(層積 m <sup>3</sup> )	わらび	ぜんまい	ふき	うど	みょうが	しきみ (千本)	ひめま ったけ	マッシュ ルーム
県計	62	293	2,035	7.5	2.1	49.6	5.3	1.6	3,108	3.5	71.5
	63	306	2,372	7.8	2.0	52.8	0.4	1.5	3,236	5.5	70.7
	元	427	1,996	7.5	3.1	74.7	1.1	1.3	4,341.8	5.0	25.0
	2	428	881	7.5	3.0	54.7	1.1	1.3	4,056.9	7.0	10.0
	3	390	830	1.6	1.2	40.7	0.7	3.9	4,143.5	2.6	10.0
四日市農林事務所	四日市市	-	-	-	-	-	-	-	4142.40	-	-
	桑名市	-	-	-	-	0.9	-	-	3	-	-
	鈴鹿市	-	4	0.1	-	-	-	-	60	-	-
	亀山市	3	10	-	-	-	-	-	45	-	-
	多度町	-	-	-	-	-	-	-	15	-	-
	長島町	-	-	-	-	-	-	-	-	-	-
	木曾岬町	-	-	-	-	-	-	-	-	-	-
	北勢町	2	9	-	-	-	-	-	350	-	-
	員弁町	-	-	-	-	-	-	-	-	-	-
	大安町	2	4	-	-	-	-	-	-	-	-
	東員町	-	-	-	-	-	-	-	-	-	-
	藤原町	-	13	-	-	-	-	0.2	25	1.0	-
	菰野町	10	12	0.1	-	-	0.4	-	230	-	-
	楠町	-	-	-	-	-	-	-	-	-	-
	朝日町	-	-	-	-	-	-	-	-	1.5	-
川越町	-	-	-	-	-	-	-	-	-	-	
関町	-	9	-	-	0.1	0.2	-	54	-	-	
計	17	61	0.2	-	1.0	0.6	0.2	822.823	2.5	-	
津農林水産事務所	津市	-	-	-	-	-	-	-	-	-	-
	久居市	-	-	-	-	-	-	-	-	-	-
	河芸町	-	-	-	-	-	-	-	-	-	-
	芸濃町	-	-	-	-	-	-	-	-	-	-
	美里村	4	290	-	-	0.1	0.1	-	6	0.1	-
	安濃町	-	-	-	-	-	-	-	-	-	-
	香良洲町	-	-	-	-	-	-	-	-	-	-
	一志町	18	-	-	-	-	-	-	-	-	-
	白山町	-	-	-	-	-	-	-	85	-	-
	嬉野町	10	-	-	-	-	-	-	-	-	10.0
	美杉村	7	-	-	-	-	-	-	3	-	-
三雲町	-	-	-	-	-	-	-	-	-	-	
計	39	290	-	-	0.1	0.1	-	94	0.1	10.0	
松阪農林事務所	松阪市	12	58	-	1.0	2.1	-	1.0	-	-	-
	飯南町	-	-	-	-	-	-	0.5	30	-	-
	飯高町	4	-	-	-	-	-	2.0	3	-	-
	多気町	-	-	-	-	-	-	-	50	-	-
	明和町	-	-	-	-	-	-	-	-	-	-

単位：トン

区 分		木炭	薪(層積 m <sup>3</sup> )	わらび	ぜんまい	ふき	うど	みょう が	しきみ (千本)	ひめま ったけ	マッシュ ルーム
松事 阪務 農林 所	大 台 町	-	-	-	-	-	-	-	-	-	-
	勢 和 村	11	-	-	-	-	-	-	5	-	-
	宮 川 村	6	-	-	-	37.0	-	-	240	-	-
	計	33	58	-	1.0	39.1	-	3.5	328	-	-
伊 勢 農 林 水 産 事 務 所	伊 勢 市	8	-	-	-	-	-	-	-	-	-
	鳥 羽 市	-	-	-	-	-	-	-	-	-	-
	玉 城 町	-	-	-	-	-	-	-	-	-	-
	二 見 町	-	-	-	-	-	-	-	-	-	-
	小 俣 町	-	-	-	-	-	-	-	-	-	-
	南 勢 町	46	200	-	-	-	-	0.2	10.0	-	-
	南 島 町	66	112	-	-	-	-	-	-	-	-
	大 宮 町	-	-	-	-	-	-	-	-	-	-
	紀 勢 町	1	-	-	-	-	-	-	708.0	-	-
	御 薮 村	-	-	-	-	-	-	-	-	-	-
	大 内 山 村	-	-	-	-	-	-	-	250.0	-	-
	度 会 町	25	79	-	-	-	-	-	1,300.0	-	-
	浜 島 町	-	-	-	-	-	-	-	-	-	-
	大 王 町	-	-	-	-	-	-	-	-	-	-
	志 摩 町	-	-	-	-	-	-	-	-	-	-
	阿 児 町	-	-	-	-	-	-	-	-	-	-
磯 部 町	13	-	-	-	-	-	-	-	-	-	
計	159	391	-	-	-	-	0.2	2,268.0	-	-	
上 野 農 林 事 務 所	上 野 市	1	-	-	-	-	-	-	-	-	-
	名 張 市	-	-	-	-	-	-	-	-	-	-
	伊 賀 町	-	-	-	-	-	-	-	-	-	-
	島ヶ原村	-	-	-	-	-	-	-	-	-	-
	阿 山 町	-	-	-	-	-	-	-	-	-	-
	大 山 田 村	6	-	-	-	-	-	-	-	-	-
	青 山 町	2	-	-	-	-	-	-	2.5	-	-
計	9	0	-	-	-	-	-	2.5	-	-	
尾 水 鷺 産 農 務 林 所	尾 鷺 市	54	-	-	-	-	-	-	20	-	-
	紀伊長島町	-	-	-	-	-	-	-	50	-	-
	海 山 町	69	-	-	-	-	-	-	15	-	-
	計	123	-	-	-	-	-	-	85	-	-
熊 野 農 林 事 務 所	熊 野 市	-	-	-	-	-	-	-	310	-	-
	御 浜 町	10	-	-	-	-	-	-	3	-	-
	紀 宝 町	-	-	-	-	-	-	-	160	-	-
	紀 和 町	-	30	1.4	0.2	0.5	-	-	70	-	-
	鶴 殿 村	-	-	-	-	-	-	-	-	-	-
計	10	30	1.4	0.2	0.5	-	-	543	-	-	

林政課資料

## 9. 林 業 金 融

## (1) 農林漁業金融公庫資金利用状況

年度・事務所	区分	造 林		林 道		林業経営育成	
		件 数	金 額	件 数	金 額	件 数	金 額
62		37	301,830	8	16,260	2	3,700
63		34	229,327	4	20,696	-	-
元		32	247,552	8	24,962	3	17,500
2		32	212,251	2	5,900	1	6,000
3		33	283,300	2	5,500	-	-
四 日 市		1	7,192	-	-	-	-
津		9	78,013	1	3,600	-	-
松 阪		4	24,750	-	-	-	-
伊 勢		3	25,783	1	1,900	-	-
上 野		2	8,288	-	-	-	-
尾 鷲		9	99,220	-	-	-	-
熊 野		5	40,054	-	-	-	-

## (2) 林業改善資金利用状況

年度・事務所	区分	林 業 生 産 高 度 化 資 金									
		団地間伐		高品質材生産資金		被害森林整備		技術導入		間伐材高度	
		件	金額	件	金額	件	金額	件	金額	件	金額
62		1	1,000	7	10,820	-	-	35	44,810	5	25,960
63		-	-	2	3,860	-	-	25	42,660	8	37,590
元		-	-	1	1,120	-	-	39	49,190	5	21,970
2		-	-	1	1,150	-	-	41	61,780	3	15,990
3		-	-	2	3,680	1	2,610	37	66,340	1	4,450
四日市		-	-	-	-	-	-	1	4,450	-	-
津		-	-	-	-	-	-	5	8,590	1	4,450
松 阪		-	-	2	3,680	-	-	19	33,800	-	-
伊 勢		-	-	-	-	-	-	6	8,500	-	-
上 野		-	-	-	-	-	-	3	4,490	-	-
尾 鷲		-	-	-	-	-	-	2	4,090	-	-
熊 野		-	-	-	-	1	2,610	1	2,420	-	-

単位：件、千円

林業経営安定		林業施設		その他		計	
件数	金額	件数	金額	件数	金額	件数	金額
-	-	-	-	2	2,286	49	324,076
-	-	-	-	-	-	38	240,023
-	-	-	-	1	7,500	44	297,514
-	-	1	4,000	1	56,232	37	284,383
-	-	6	113,411	3	257,500	44	659,711
-	-	1	9,311	-	-	2	16,503
-	-	1	7,900	-	-	11	89,513
-	-	1	38,000	1	3,500	6	66,250
-	-	1	32,900	-	-	5	60,580
-	-	1	17,900	-	-	3	26,188
-	-	-	-	1	160,000	10	259,220
-	-	1	7,400	1	94,000	7	141,454

林政課資料

単位：件、千円

金		林業労働安全衛生施設資金				林業後継者等養成資金				計	
特認間伐		安全衛生		負荷除去		研修教育		経営共同開始			
件数	金額	件数	金額	件数	金額	件数	金額	件数	金額	件数	金額
2	3,900	8	3,660	1	1,350	-	-	-	-	59	91,500
-	-	10	4,390	2	2,500	-	-	-	-	47	91,000
1	610	31	11,950	4	5,160	-	-	-	-	81	90,000
1	930	23	11,150	-	-	-	-	-	-	69	91,000
2	540	24	9,260	1	1,120	-	-	-	-	68	88,000
-	-	3	1,170	-	-	-	-	-	-	4	5,620
-	-	8	2,860	-	-	-	-	-	-	14	15,900
2	540	1	410	-	-	-	-	-	-	24	38,430
-	-	2	820	-	-	-	-	-	-	8	9,320
-	-	9	3,870	-	-	-	-	-	-	12	8,360
-	-	-	-	1	1,120	-	-	-	-	3	5,210
-	-	1	130	-	-	-	-	-	-	3	5,160

林政課資料

## (3) 林業経営安定対策資金利用状況

単位：件、千円

年度	区分	森林組合協業資金				木材協同組合協業事業資金			
		件数	金額	利子補給率	利子補給額	件数	金額	利子補給率	利子補給額
62		18	360,000	2.5	9,000	7	100,800	2.5	2,520
63		18	360,000	2.5	9,000	7	100,800	2.5	2,520
元		18	360,000	2.5	9,000	7	100,800	2.5	2,520
2		16	360,000	2.5	9,000	6	100,800	2.5	2,520
3		17	360,000	2.5	9,000	6	111,200	2.5	2,780

## (4) 国産材産業振興資金利用状況

単位：件、千円

年度	区分	預託額	融資枠	運転資金		設備資金		計	
				件数	金額	件数	金額	件数	金額
62		551,000	2,204,000	182	2,116,500	-	-	182	2,116,500
63		551,000	2,204,000	184	2,154,750	-	-	184	2,154,750
元		551,000	2,204,000	177	2,112,750	-	-	177	2,112,750
2		541,000	2,154,000	186	2,141,000	-	-	186	2,141,000
3		541,000	2,154,000	184	2,121,000	-	-	184	2,121,000

## (5) 農林中央金庫資金利用状況

単位：件、千円

年度	区分	短期資金		中長期資金		計	
		件数	金額	森林担保		件数	金額
				件数	金額		
62		18	360,095	18	118,020	36	478,115
62		18	363,921	11	67,400	29	431,321
元		18	363,459	12	168,440	30	531,899
2		27	410,301	7	129,800	34	540,101
3		26	425,230	19	213,900	45	639,130

森林組合連合会資料

## (6) 林業信用基金の債務保証額

単位：件、千円

年度	区分	組合		会社		個人		計		保証倍率
		件数	金額	件数	金額	件数	金額	件数	金額	
62		7	110,000	101	969,320	143	994,300	251	2,073,620	32.52
63		7	116,000	100	1,032,190	140	969,240	247	2,117,430	32.97
元		7	116,000	97	1,010,360	125	860,930	229	1,987,290	33.43
2		8	136,000	96	1,037,560	108	759,370	212	1,932,930	34.35
3		6	93,000	102	1,071,000	101	701,210	209	1,865,210	35.26

林政課資料

## (3) つづき

単位：件、千円

林業種苗協同組合協業資金				椎茸生産組合協業資金				計			
件数	金額	利子補給率	利子補給額	件数	金額	利子補給率	利子補給額	件数	金額	利子補給率	利子補給額
4	64,800	2.5	1,620	2	44,400	2.5	1,110	31	570,000	2.5	14,250
4	64,800	2.5	1,620	2	44,400	2.5	1,110	31	570,000	2.5	14,250
4	64,800	2.5	1,620	2	44,400	2.5	1,110	31	570,000	2.5	14,250
6	64,800	2.5	1,620	3	44,400	2.5	1,110	31	570,000	2.5	14,250
6	71,200	2.5	1,780	2	53,200	2.5	1,330	31	595,600	2.5	14,890

林政課資料





# 10. 林 業 機 械

(1) 林業機械保有現況

区分	集材機		単線循環式軽架線	クレーン	林作業車	トラクター	自走式搬機	チェーンソー	刈払機	動力技打機	
	小型 (~10ps)	大型 (10ps~)								自動	左記以外
62	436	290	181	136	129	40	29	6,568	3,639	179	19
63	408	270	171	170	149	43	27	8,362	3,927	205	20
元	407	294	177	226	210	30	31	8,153	4,700	303	18
2	426	296	188	232	228	29	34	8,341	4,764	333	20
3	427	322	195	239	252	18	43	8,838	5,111	360	9
四日市	51	37	10	111	15	4	10	1,003	617	72	-
津	110	27	15	12	77	-	6	2,456	1,261	92	-
松阪	108	80	98	40	41	1	18	1,149	103	38	2
伊勢	71	29	38	21	34	2	1	1,534	972	36	6
上野	26	16	10	40	83	10	5	1,828	1,819	113	-
尾鷲	31	92	20	7	-	1	-	319	67	2	1
熊野	30	41	4	8	2	-	3	549	272	7	-
県計											
管内別											

(2) 林業機械保有区分 (3年度)

機械種別	区分	摘要	総数	所				有				区分			
				公有林	学校	林	会社	森林組合	その他組合	研究グループ	集	落	個	人	
小型集材機		10ps未満	427		1		109	35	1						278
大型集材機		10ps以上	322				113	35	1						173
単線循環式軽架線		-	195				24	25	5						139
自走式搬機		-	43				6	4	1						32
林内作業車		-	252		1		58	11	2						169
トラクター		-	18				3	-	-						15
クレーン		-	239				64	14	1						160
チェーンソー		-	8,838	31	4		820	170	8		3		5		7,790
刈払機		-	5,111	17	8		255	59	5		3				4,764
動力枝打機		自動木登り式	360	11			13	18	7		5				306
〃		上記以外のもの	9				3	-	-						6

# 11. 保 安 施 設



(1) 治山事業実績

単位：件、千円

区	分	県			計			管内				別	
		62	63	元	2	3	四日市	津	松阪	伊勢	上野	尾鷲	熊野
総	計	473	456	443	417	393	46	62	50	64	39	78	54
	工事費	5,627,532	5,427,640	5,649,319	5,558,794	5,632,968	823,096	748,357	910,872	834,012	445,469	1,234,287	636,875
復旧	治山	107	63	67	56	46	12	13	13	4	4	-	-
	工事費	2,494,000	1,448,800	1,511,000	1,438,000	1,318,000	414,184	294,388	418,995	84,617	105,816	-	-
予防	治山	28	15	14	11	10	1	4	1	3	1	-	-
	工事費	441,000	240,000	232,000	222,000	188,000	37,347	41,612	20,543	71,560	16,938	-	-
松くい虫被害	緊急対策	20,000	18,000	18,000	18,000	-	-	-	-	-	-	-	-
	工事費	20,000	18,000	18,000	18,000	-	-	-	-	-	-	-	-
重点保全地区	総合治山	2	1	1	-	-	-	-	-	-	-	-	-
	工事費	110,000	70,000	12,000	-	-	-	-	-	-	-	-	-
集落防災対策	総合治山	-	-	-	-	2	-	-	-	2	-	-	-
	工事費	-	-	-	-	80,000	-	-	80,000	-	-	-	-
総合	治山	2	3	2	2	2	-	-	2	-	-	-	-
	工事費	156,000	234,000	172,000	70,000	75,000	-	-	75,000	-	-	-	-
防止総合	治山	1	1	2	2	2	-	1	-	-	1	-	-
	工事費	152,012	250,000	250,000	275,000	274,000	-	130,490	-	-	143,510	-	-
特別整備	治山	4	4	5	5	5	2	-	2	-	1	-	-
	工事費	353,000	350,000	364,000	370,000	390,000	148,912	-	185,388	-	55,700	-	-
緊急整備	備	-	-	1	2	2	-	-	1	1	-	-	-
	工事費	-	-	25,000	38,000	60,000	-	-	40,000	20,000	-	-	-
集落水源地	地	2	1	1	1	1	-	-	-	-	-	-	1
	工事費	34,000	60,000	60,000	30,000	20,000	-	-	-	-	-	-	20,000
整備	成	29	29	33	33	31	4	2	3	4	8	8	2
	工事費	66,400	75,400	135,000	97,300	95,000	23,214	5,304	20,348	6,594	9,462	26,432	3,646
保安林改良	育	-	-	-	2	3	-	-	-	-	-	3	-
	工事費	-	-	-	76,000	125,000	-	-	-	-	-	125,000	-
及び	管理	3	3	3	2	1	-	-	-	-	-	1	-
	工事費	169,000	154,000	159,000	88,000	88,000	-	-	-	-	-	88,000	-
保安林管理	道	2	2	2	1	-	-	-	-	-	-	-	-
	工事費	70,000	80,000	63,000	32,000	-	-	-	-	-	-	-	-
整備	境	-	-	-	-	-	-	-	-	-	-	-	-
	工事費	-	-	-	-	-	-	-	-	-	-	-	-
生活	環境	3	3	3	2	1	-	-	-	-	-	-	-
	工事費	169,000	154,000	159,000	88,000	88,000	-	-	-	-	-	-	-
保全	林整備	2	2	2	1	-	-	-	-	-	-	-	-
	工事費	70,000	80,000	63,000	32,000	-	-	-	-	-	-	-	-
山村	地域	-	-	1	2	1	-	1	-	-	-	-	-
	工事費	-	-	45,000	50,000	38,000	-	38,000	-	-	-	-	-
総合	整備PJ	-	-	4	4	-	-	-	-	-	-	-	-
	工事費	-	-	24,000	24,000	-	-	-	-	-	-	-	-
多目的	保安林	3	4	4	4	-	-	-	-	-	-	-	-
	工事費	68,000	70,000	24,000	5,000	-	-	-	-	-	-	-	-
総合	整備	-	-	-	-	-	-	-	-	-	-	-	-
	工事費	-	-	-	-	-	-	-	-	-	-	-	-



## (3) 保安林種類別面積 (平成4年3月末現在)

区分	総 数			水 源 かん 養			土 砂 流 出 防 備			
	総 数	国有林	民有林	総 数	国有林	民有林	総 数	国有林	民有林	
県 計	62	(9,361) 89,420	(1,107) 16,730	(8,254) 72,690	56,449	14,889	41,560	30,418	1,738	28,680
	63	(9,361) 90,161	(1,107) 16,727	(8,254) 73,434	56,583	14,887	41,696	31,204	1,738	29,467
	元	(9,362) 91,217	(1,107) 16,723	(8,255) 74,494	57,085	14,886	42,199	37,725	1,736	29,989
	2	(9,362) 92,254	(1,107) 16,689	(8,255) 75,565	57,533	14,886	42,648	32,313	1,702	30,611
	3	(9,402) 92,968	(1,107) 16,688	(8,295) 76,280	58,017	14,885	43,132	32,541	1,702	30,839
四 日 市	四日市市	(239) 637	307	(239) 330	-	-	-	634	307	327
	桑名市	6	-	6	-	-	-	4	-	4
	鈴鹿市	1,527	238	1,289	-	-	-	1,518	238	1,280
	龜山市	1,700	328	1,372	713	-	713	979	328	651
	多度町	563	-	563	-	-	-	524	-	524
	長島町	-	-	-	-	-	-	-	-	-
	木曾岬町	-	-	-	-	-	-	-	-	-
	北勢町	(520) 1,865	-	(520) 1,865	607	-	607	1,250	-	1,250
	員弁町	(9) 228	-	(9) 228	-	-	-	223	-	223
	大安町	(858) 881	-	(858) 881	-	-	-	880	-	880
	東員町	17	-	17	-	-	-	14	-	14
	藤原町	1,282	-	1,282	1,143	-	1,143	135	-	135
	菰野町	(1,745) 3,178	-	(1,745) 3,178	297	-	297	2,577	-	2,577
	楠町	-	-	-	-	-	-	-	-	-
	日 市	朝日町	2	-	2	-	-	-	-	-
川越町		-	-	-	-	-	-	-	-	-
関町		(40) 2,437	-	(40) 2,437	597	-	597	1,840	-	1,840
計		(3,411) 14,322	873	(3,411) 13,449	3,357	-	3,357	10,578	873	9,705
津 市		津市	8	-	8	-	-	-	5	-
	久居市	(378) 528	-	(378) 528	448	-	448	28	-	28
	河芸町	1	-	1	-	-	-	-	-	-
	芸濃町	1,444	217	1,227	1,359	217	1,142	80	-	80
	美里村	(377) 887	-	(377) 887	564	-	564	295	-	295
	安濃町	(26) 111	-	(26) 111	-	-	-	104	-	104
	香良洲町	-	-	-	-	-	-	-	-	-
	一志町	(145) 165	-	(145) 165	152	-	152	9	-	9
	白山町	(63) 1,730	42	(63) 1,688	1,518	42	1,476	118	-	9
	嬉野町	720	-	720	49	-	49	671	-	671
	美杉村	(249) 3,131	483	(249) 2,648	2,072	483	1,589	1,040	-	1,040
	三雲町	-	-	-	-	-	-	-	-	-
計	(1,239) 8,725	742	(1,239) 7,983	6,163	742	5,421	2,349	-	2,349	
松 阪	松阪市	(13) 863	457	(13) 406	-	-	-	862	457	405
	飯南町	1,402	-	1,402	510	-	510	885	-	885
	飯高町	(713) 10,532	994	(713) 9,538	8,537	994	7,543	1,988	-	1,988
	多気町	13	-	13	-	-	-	11	-	11

単位：ha

土砂崩壊防備			防 風			潮 害 防 備			干 害 防 備		
総 数	国有林	民有林	総 数	国有林	民有林	総 数	国有林	民有林	総 数	国有林	民有林
125	2	123	177	87	90	8	2	6	20	-	20
125	2	123	177	87	90	8	2	6	20	-	20
125	2	123	175	86	89	8	2	6	20	-	20
125	2	123	176	86	90	8	2	6	20	-	20
125	2	123	176	86	90	8	2	6	20	-	20
0	-	0	-	-	-	-	-	-	-	-	-
0	-	0	-	-	-	-	-	-	-	-	-
1	-	1	4	-	4	2	-	2	0	-	0
1	-	1	-	-	-	-	-	-	-	-	-
2	-	2	-	-	-	-	-	-	-	-	-
-	-	-	-	-	-	-	-	-	-	-	-
-	-	-	-	-	-	-	-	-	-	-	-
6	-	6	-	-	-	-	-	-	-	-	-
3	-	3	-	-	-	-	-	-	-	-	-
1	-	1	-	-	-	-	-	-	-	-	-
0	-	0	-	-	-	-	-	-	-	-	-
4	-	4	-	-	-	-	-	-	-	-	-
2	-	2	-	-	-	-	-	-	-	-	-
-	-	-	-	-	-	-	-	-	-	-	-
1	-	1	-	-	-	-	-	-	-	-	-
-	-	-	-	-	-	-	-	-	-	-	-
0	-	0	-	-	-	-	-	-	-	-	-
21	-	21	4	-	4	2	-	2	0	-	0
3	-	3	-	-	-	-	-	-	-	-	-
1	-	1	-	-	-	-	-	-	-	-	-
1	-	1	-	-	-	-	-	-	-	-	-
5	-	5	-	-	-	-	-	-	-	-	-
0	-	0	-	-	-	-	-	-	-	-	-
7	-	7	-	-	-	-	-	-	-	-	-
-	-	-	-	-	-	-	-	-	-	-	-
1	-	1	-	-	-	-	-	-	-	-	-
2	-	2	2	-	2	-	-	-	-	-	-
-	-	-	-	-	-	-	-	-	-	-	-
13	-	13	0	-	0	-	-	-	-	-	-
-	-	-	-	-	-	-	-	-	-	-	-
32	-	32	2	-	2	-	-	-	-	-	-
-	-	-	-	-	-	-	-	-	1	-	1
6	-	6	-	-	-	-	-	-	-	-	-
7	-	7	-	-	-	-	-	-	-	-	-
2	-	2	-	-	-	-	-	-	-	-	-

林業課資料

区分		防 火			魚 つ き			落 石 防 止		
		総 数	国有林	民有林	総 数	国有林	民有林	総 数	国有林	民有林
県 計	62	13	0	13	639	-	639	14	12	2
	63	13	0	13	639	-	639	14	12	2
	元	13	0	13	637	-	637	24	11	13
	2	13	0	13	637	-	637	24	11	13
	3	13	0	13	637	-	637	25	11	14
四 日 市	四日市市	-	-	-	-	-	-	-	-	-
	桑名市	-	-	-	-	-	-	-	-	-
	鈴鹿市	-	-	-	-	-	-	-	-	-
	亀山市	-	-	-	-	-	-	-	-	-
	多度町	-	-	-	-	-	-	-	-	-
	長島町	-	-	-	-	-	-	-	-	-
	木曾岬町	-	-	-	-	-	-	-	-	-
	北勢町	-	-	-	-	-	-	-	-	-
	員弁町	-	-	-	-	-	-	-	-	-
	大安町	-	-	-	-	-	-	-	-	-
	東員町	-	-	-	-	-	-	-	-	-
	藤原町	-	-	-	-	-	-	-	-	-
	菰野町	-	-	-	-	-	-	-	-	-
	楠町	-	-	-	-	-	-	-	-	-
	朝日町	-	-	-	-	-	-	-	-	-
川越町	-	-	-	-	-	-	-	-	-	
関町	-	-	-	-	-	-	-	-	-	
計	-	-	-	-	-	-	-	-	-	
津	津市	-	-	-	-	-	-	-	-	-
	久居市	-	-	-	-	-	-	-	-	-
	河芸町	-	-	-	-	-	-	-	-	-
	芸濃町	-	-	-	-	-	-	-	-	-
	美里村	-	-	-	-	-	-	-	-	-
	安濃町	-	-	-	-	-	-	-	-	-
	香良洲町	-	-	-	-	-	-	-	-	-
	一志町	-	-	-	-	-	-	-	-	-
	白山町	-	-	-	-	-	-	-	-	-
	嬉野町	-	-	-	-	-	-	-	-	-
	美杉村	-	-	-	-	-	-	-	-	-
	三雲町	-	-	-	-	-	-	-	-	-
計	-	-	-	-	-	-	-	-	-	
松 阪	松阪市	-	-	-	-	-	-	-	-	-
	飯南町	-	-	-	-	-	-	-	-	-
	飯高町	-	-	-	-	-	-	-	-	-
	多気町	-	-	-	-	-	-	-	-	-



単位：ha

航行目標			保 健			風 致		
総 数	国有林	民有林	総 数	国有林	民有林	総 数	国有林	民有林
6	-	6	(9,361) 1,290	(1,107) -	(8,254) 1,290	261	-	261
6	-	6	(9,361) 1,293	(1,107) -	(8,254) 1,290	79	-	79
6	-	6	(9,362) 1,320	(1,107) -	(8,255) 1,320	79	-	79
6	-	6	(9,362) 1,320	(1,107) -	(8,255) 1,320	79	-	79
6	-	6	(9,402) 1,321	(1,107) -	(8,295) 1,321	79	-	79
-	-	-	(239) 2	-	(239) 2	2	-	2
-	-	-	-	-	-	1	-	1
-	-	-	-	-	-	2	-	2
-	-	-	-	-	-	7	-	7
-	-	-	-	-	-	37	-	37
-	-	-	-	-	-	-	-	-
-	-	-	-	-	-	-	-	-
-	-	-	(520) -	-	(520) -	2	-	2
-	-	-	(9) -	-	(9) -	1	-	1
-	-	-	(858) -	-	(858) -	0	-	0
-	-	-	-	-	-	3	-	3
-	-	-	-	-	-	1	-	1
-	-	-	(1,745) 301	-	(1,745) 301	1	-	1
-	-	-	-	-	-	-	-	-
-	-	-	-	-	-	1	-	1
-	-	-	-	-	-	-	-	-
-	-	-	(40) -	-	(40) -	-	-	-
-	-	-	(3,411) 301	-	(3,411) 301	58	-	58
-	-	-	-	-	-	0	-	0
-	-	-	(378) 50	-	(378) 50	-	-	-
-	-	-	-	-	-	-	-	-
-	-	-	-	-	-	-	-	-
-	-	-	(378) 28	-	(378) 28	-	-	-
-	-	-	(26) -	-	(26) -	-	-	-
-	-	-	-	-	-	-	-	-
-	-	-	(145) 3	-	(145) 3	-	-	-
-	-	-	(63) 91	-	(63) 91	-	-	-
-	-	-	-	-	-	-	-	-
-	-	-	(249) 7	-	(249) 7	-	-	-
-	-	-	-	-	-	-	-	-
-	-	-	(1,239) 177	-	(1,239) 177	0	-	0
-	-	-	(13) -	-	(13) -	-	-	-
-	-	-	-	-	-	-	-	-
-	-	-	(713) -	-	(713) -	0	-	0
-	-	-	-	-	-	-	-	-

林業課資料

区分		総 数			水 源 かん 養			土 砂 流 出 防 備		
		総 数	国有林	民有林	総 数	国有林	民有林	総 数	国有林	民有林
松 阪	明和町	34	-	34	-	-	-	15	-	15
	大台町	439	-	439	284	-	284	155	-	155
	勢和村	344	-	344	319	-	319	23	-	23
	宮川村	(1,584) 13,018	(1,024) 5,768	(560) 7,250	11,977	5,768	6,209	1,038	-	1,038
	計	(2,311) 26,646	(1,024) 7,219	(1,287) 19,427	21,628	6,762	14,866	4,978	457	4,521
伊 勢	伊勢市	(63) 183	-	(63) 183	89	-	89	87	-	87
	鳥羽市	(41) 238	-	(41) 238	-	-	-	148	-	148
	玉城町	2	-	2	-	-	-	2	-	2
	二見町	29	-	29	-	-	-	12	-	12
	小俣町	2	-	2	-	-	-	2	-	2
	南勢町	(155) 248	-	(155) 248	-	-	-	246	-	246
	南島町	(47) 2,642	79	(47) 2,563	2,106	79	2,027	387	-	387
	大宮町	(143) 2,356	120	(143) 2,236	1,707	120	1,587	579	-	579
	紀勢町	(10) 1,896	108	(10) 1,788	968	108	860	744	-	744
	御園村	-	-	-	-	-	-	-	-	-
	大内山村	(128) 3,181	891	(128) 2,290	3,067	891	2,176	115	-	115
	度会町	(200) 2,805	-	(200) 2,805	2,407	-	2,407	397	-	397
	浜島町	270	2	268	-	-	-	267	-	267
	大王町	11	-	11	-	-	-	-	-	-
	志摩町	26	-	26	-	-	-	-	-	-
	阿児町	(2) 147	-	(2) 147	-	-	-	134	-	134
	磯部町	(15) 491	-	(15) 491	-	-	-	490	-	490
計	(803) 14,527	1,200	(803) 13,327	10,343	1,198	9,145	3,611	-	3,611	
上 野	上野市	(24) 1,523	-	(24) 1,523	16	-	16	1,504	-	1,504
	名張市	(289) 605	-	(289) 605	319	-	319	254	-	254
	伊賀町	(188) 1,062	13	(188) 1,049	19	-	19	993	13	993
	島ヶ原村	392	-	392	-	-	-	392	-	392
	阿山町	(383) 855	135	(383) 720	485	-	485	255	133	122
	大山田村	(434) 2,112	99	(434) 2,013	-	99	1,047	659	-	659
	計	(1,318) 7,200	297	(1,318) 6,903	2,505	149	2,356	4,184	146	4,038
尾 鷲	尾鷲市	(220) 7,406	2,315	(220) 5,091	5,068	2,110	2,958	2,071	205	1,866
	紀伊長島町	3,207	442	2,765	1,826	427	1,399	1,264	15	1,249
	海山町	(6) 7,899	3,504	(6) 4,395	5,669	3,498	2,171	2,145	6	2,139
計	(226) 18,511	6,261	(226) 12,250	12,563	6,035	6,528	5,480	226	5,254	
熊 野	熊野市	(31) 1,079	(31) 42	1,037	277	-	277	680	-	680
	御浜町	(53) 333	(41) 41	(12) 292	218	-	218	73	-	73
	紀宝町	(9) 24	(9) 12	12	-	-	-	11	-	11
	紀和町	1,600	-	1,600	963	-	963	598	-	598
	計	(2) 3,038	(2) 97	- 2,941	1,459	-	1,459	1,361	-	1,361

単位：ha

土砂崩壊防備			防 風			潮 害 防 備			干 害 防 備		
総 数	国有林	民有林	総 数	国有林	民有林	総 数	国有林	民有林	総 数	国有林	民有林
-	-	-	19	-	19	-	-	-	-	-	-
-	-	-	-	-	-	-	-	-	-	-	-
2	-	2	-	-	-	-	-	-	-	-	-
3	-	3	-	-	-	-	-	-	-	-	-
20	-	20	19	-	19	-	-	-	1	-	1
0	-	0	7	-	7	-	-	-	-	-	-
1	-	1	18	-	18	-	-	-	-	-	-
-	-	-	-	-	-	-	-	-	-	-	-
3	-	3	14	-	14	-	-	-	-	-	-
-	-	-	-	-	-	-	-	-	-	-	-
0	-	0	-	-	-	1	-	1	-	-	-
1	-	1	-	-	-	-	-	-	18	-	18
1	-	1	-	-	-	-	-	-	-	-	-
-	-	-	-	-	-	-	-	-	-	-	-
-	-	-	-	-	-	-	-	-	-	-	-
-	-	-	-	-	-	-	-	-	-	-	-
1	-	1	-	-	-	-	-	-	-	-	-
-	-	-	-	-	-	2	2	-	-	-	-
-	-	-	7	-	7	-	-	-	-	-	-
-	-	-	11	-	11	-	-	-	-	-	-
-	-	-	3	-	3	3	-	3	-	-	-
0	-	0	1	-	1	-	-	-	-	-	-
8	-	8	60	-	60	6	2	4	18	-	18
0	-	0	-	-	-	-	-	-	-	-	-
-	-	-	-	-	-	-	-	-	-	-	-
-	-	-	-	-	-	-	-	-	-	-	-
8	2	6	-	-	-	-	-	-	-	-	-
0	-	0	-	-	-	-	-	-	-	-	-
1	-	1	2	-	2	-	-	-	-	-	-
9	2	7	2	-	2	-	-	-	-	-	-
0	-	0	0	-	0	-	-	-	-	-	-
2	-	2	-	-	-	-	-	-	-	-	-
6	-	6	-	-	-	-	-	-	-	-	-
9	-	9	0	-	0	-	-	-	-	-	-
14	-	14	34	31	3	-	-	-	-	-	-
1	-	1	41	41	0	-	-	-	-	-	-
-	-	-	12	12	-	-	-	-	-	-	-
13	-	13	-	-	-	-	-	-	-	-	-
-	-	-	2	2	-	-	-	-	-	-	-
27	-	27	89	86	3	-	-	-	-	-	-

区分		防 火			魚 つ き			落 石 防 止		
		総 数	国有林	民有林	総 数	国有林	民有林	総 数	国有林	民有林
松 阪	明 和 町	-	-	-	-	-	-	-	-	-
	大 台 町	-	-	-	-	-	-	-	-	-
	勢 和 村	-	-	-	-	-	-	-	-	-
	宮 川 村	-	-	-	-	-	-	-	-	-
	計	-	-	-	-	-	-	-	-	-
伊 勢	伊 勢 市	-	-	-	-	-	-	-	-	-
	鳥 羽 市	-	-	-	63	-	63	1	-	1
	玉 城 町	-	-	-	-	-	-	-	-	-
	二 見 町	-	-	-	-	-	-	-	-	-
	小 俣 町	-	-	-	-	-	-	-	-	-
	南 勢 町	-	-	-	-	-	-	-	-	-
	南 島 町	-	-	-	121	-	121	10	-	10
	大 宮 町	-	-	-	-	-	-	-	-	-
	紀 勢 町	-	-	-	56	-	56	-	-	-
	御 園 村	-	-	-	-	-	-	-	-	-
	大 内 山 村	-	-	-	-	-	-	-	-	-
	度 会 町	-	-	-	-	-	-	-	-	-
	浜 島 町	-	-	-	1	-	1	0	-	0
	大 王 町	-	-	-	4	-	4	-	-	-
勢	志 摩 町	-	-	-	15	-	15	-	-	-
	阿 児 町	-	-	-	7	-	7	-	-	-
	磯 部 町	-	-	-	-	-	-	-	-	-
	計	-	-	-	267	-	267	10	-	10
上 野	上 野 市	-	-	-	-	-	-	-	-	-
	名 張 市	-	-	-	-	-	-	-	-	-
	伊 賀 町	-	-	-	-	-	-	-	-	-
	島ヶ原村	-	-	-	-	-	-	-	-	-
	阿 山 町	-	-	-	-	-	-	-	-	-
	大 山 田 村	-	-	-	-	-	-	-	-	-
	青 山 町	-	-	-	-	-	-	-	-	-
計	-	-	-	-	-	-	-	-	-	
尾 鷲	尾 鷲 市	7	0	7	210	-	210	-	-	-
	紀伊長島町	6	-	6	69	-	69	-	-	-
	海 山 町	-	-	-	26	-	26	2	-	2
	計	13	-	13	306	-	306	2	-	2
熊 野	熊 野 市	-	-	-	64	-	64	11	11	-
	御 浜 町	-	-	-	-	-	-	-	-	-
	紀 宝 町	-	-	-	-	-	-	-	-	-
	紀 和 町	-	-	-	-	-	-	-	-	-
	鶴 殿 村	-	-	-	-	-	-	-	-	-
	計	-	-	-	64	-	64	11	11	-

航行目標			保 健			風 致		
総 数	国有林	民有林	総 数	国有林	民有林	総 数	国有林	民有林
-	-	-	-	-	-	-	-	-
-	-	-	-	-	-	-	-	-
-	-	-	-	-	-	-	-	-
-	-	-	(1,584)	(1,024)	(560)	-	-	-
-	-	-	(2,311)	(1,024)	(1,287)	0	-	0
-	-	-	(63)	-	(63)	-	-	-
6	-	6	(41)	-	(41)	0	-	0
-	-	-	-	-	-	-	-	-
-	-	-	-	-	-	-	-	-
-	-	-	-	-	-	-	-	-
-	-	-	(155)	-	(155)	-	-	-
-	-	-	47	-	47	-	-	-
-	-	-	(143)	-	(143)	-	-	-
-	-	-	69	-	69	-	-	-
-	-	-	(10)	-	(10)	-	-	-
-	-	-	128	-	128	-	-	-
-	-	-	-	-	-	-	-	-
-	-	-	(128)	-	(128)	-	-	-
-	-	-	(200)	-	(200)	-	-	-
-	-	-	-	-	-	-	-	-
-	-	-	-	-	-	-	-	-
-	-	-	-	-	-	-	-	-
0	-	0	(2)	-	(2)	-	-	-
-	-	-	0	-	0	-	-	-
-	-	-	(15)	-	(15)	-	-	-
6	-	6	(803)	-	(803)	0	-	0
-	-	-	197	-	197	-	-	-
-	-	-	(24)	-	(24)	0	-	0
-	-	-	2	-	2	-	-	-
-	-	-	(289)	-	(289)	13	-	13
-	-	-	19	-	19	-	-	-
-	-	-	(188)	-	(188)	-	-	-
-	-	-	38	-	38	-	-	-
-	-	-	-	-	-	-	-	-
-	-	-	(383)	-	(383)	4	-	4
-	-	-	104	-	104	-	-	-
-	-	-	(434)	-	(434)	-	-	-
-	-	-	307	-	307	-	-	-
-	-	-	12	-	12	1	-	1
-	-	-	(1,318)	-	(1,318)	18	-	18
-	-	-	481	-	481	-	-	-
-	-	-	(220)	-	(220)	0	-	0
-	-	-	48	-	48	-	-	-
-	-	-	38	-	38	-	-	-
-	-	-	(6)	-	(6)	-	-	-
-	-	-	50	-	50	-	-	-
-	-	-	(226)	-	(226)	0	-	0
-	-	-	137	-	137	-	-	-
-	-	-	(31)	(31)	-	0	-	0
-	-	-	-	-	-	-	-	-
-	-	-	(53)	(41)	(12)	-	-	-
-	-	-	-	-	-	-	-	-
-	-	-	(9)	(9)	-	0	-	0
-	-	-	-	-	-	-	-	-
-	-	-	26	-	26	-	-	-
-	-	-	(2)	(2)	-	-	-	-
-	-	-	-	-	-	-	-	-
-	-	-	(95)	(83)	(12)	0	-	0
-	-	-	26	-	26	-	-	-

(注)

1. 林野庁所轄外保安林を含む。

建設省

浜島町 2ha

大蔵省

大山田村 1ha

農政局

大山田村 10ha

青山町 50ha

2. ( ) 内は兼種で外数。

3. 小数点以下は四捨五入しているため、合計と一致しない場合がある。



## 12. 森林保全

## (1) 林地開発許可実績

区 分	工業用地		宅地造成		別荘分譲		ゴルフ場		
	件数	面積	件数	面積	件数	面積	件数	面積	
県 計	昭和62年度まで	12	63	45	804	7	88	34	1,346
	63年	3	5	2	32	-	-	5	201
	平成元年	3	13	-	-	-	-	7	444
	2年	4	25	1	2	-	-	7	274
	3年	10	41	2	9	-	-	11	411
	累 計	32	147	50	847	7	88	64	2,676
管 内 別	四 日 市	(2) 4	(8) 13	(-) 7	(-) 123	(-) -	(-) -	(2) 24	(59) 1,006
	津	(-) 3	(-) 17	(-) 12	(-) 184	(-) -	(-) -	(6) 21	(281) 1,131
	松 阪	(1) 3	(2) 5	(1) 4	(3) 53	(-) -	(-) -	(-) 1	(-) 53
	伊 勢	(-) -	(-) -	(-) 10	(-) 48	(-) 6	(-) 81	(1) 4	(11) 20
	上 野	(7) 22	(31) 112	(1) 16	(6) 16	(-) 435	(-) 1	(2) 7	(60) 14366
	尾 鷲	(-) -	(-) -	(-) -	(-) -	(-) -	(-) -	(-) -	(-) -
	熊 野	(-) -	(-) -	(-) 1	(-) 4	(-) -	(-) -	(-) -	(-) -

## (2) 森林被害状況

区 分	被害 面積 総数 (ha)	火 災		病虫獣 害面積 計 (ha)	病 害			松くい虫		
		件数 (件)	面積 (ha)		黒色枝 枯病	その他	計	面積	材積 (m <sup>3</sup> )	
県 計	62	10,391	156	32	10,359	-	-	-	8,980	41,800
	63	10,259	137	72	10,187	-	-	-	8,762	35,547
	元	11,062	44	5	11,057	-	-	-	7,387	32,359
	2	9,515	48	24	9,491	-	-	-	6,912	29,496
	3	8,595	36	18	8,577	-	-	-	6,038	27,328
管 内 別	四日市	2,697	12	2	2,695	-	-	-	2,659	8,185
	津	1,228	8	1	1,227	-	-	-	989	3,420
	松 阪	733	-	-	733	-	-	-	191	1,749
	伊 勢	2,439	8	2	2,437	-	-	-	1,387	11,018
	上 野	778	-	-	778	-	-	-	731	1,735
	尾 鷲	398	2	1	397	-	-	-	22	100
	熊 野	322	6	12	310	-	-	-	59	1,121



単位 : ha

レジャー施設		農地造成		土石採取		その他		計	
件数	面積	件数	面積	件数	面積	件数	面積	件数	面積
6	30	5	22	46	165	37	237	192	2,755
-	-	-	-	3	9	2	4	15	251
1	17	-	-	3	15	2	14	16	503
3	16	-	-	1	2	3	12	19	331
2	43	1	4	2	5	1	13	29	526
12	106	6	26	55	196	45	280	271	4,366
(-)	(-)	(1)	(4)	(2)	(5)	(-)	(-)	(7)	(76)
1	2	3	19	25	91	20	82	84	1,336
(-)	(-)	(-)	(-)	(-)	(-)	(1)	(13)	(7)	(294)
1	17	-	-	1	3	8	105	46	1,457
(-)	(-)	(-)	(-)	(-)	(-)	(-)	(-)	(2)	(5)
1	1	-	-	8	36	1	3	18	151
(2)	(43)	(-)	(-)	(-)	(-)	(-)	(-)	(3)	(54)
6	72	-	-	12	26	5	27	43	374
(-)	(-)	(-)	(-)	(-)	(-)	(-)	(-)	(10)	(97)
1	3	2	4	8	38	10	60	74	1,025
(-)	(-)	(-)	(-)	(-)	(-)	(-)	(-)	(-)	(-)
2	11	-	-	1	2	-	-	3	13
(-)	(-)	(-)	(-)	(-)	(-)	(-)	(-)	(-)	(-)
-	-	1	3	-	-	1	3	3	10

上段 ( ) は3年度分で内数  
林業課資料

虫 害								獣 害							
根切虫	ヒメコガネ	スギカミキリ	コウモリガ	ヒノキワダ	スギノミカ	アトミカ	その他	計	ノウサギ	シカ	イノシシ	クマ	カモシカ	その他	計
-	18	55	-	1	157	1	9,212	207	199	15	160	566	-	1,147	
-	4	115	-	1	174	-	9,057	202	175	12	133	608	-	1,130	
-	3	110	-	-	205	-	7,705	708	1,007	817	201	619	-	2,352	
1	2	103	-	-	214	4	7,236	582	840	23	203	607	-	2,255	
1	1	105	-	-	269	1	6,415	577	707	31	158	689	-	2,162	
-	-	10	-	-	5	-	2,674	10	-	-	-	11	-	21	
1	-	7	-	-	33	1	1,031	9	27	6	90	64	-	196	
-	1	56	-	-	65	-	313	14	28	3	60	315	-	420	
-	-	4	-	-	19	-	1,410	453	532	-	8	34	-	1,027	
-	-	12	-	-	16	-	759	15	4	-	-	-	-	19	
-	-	12	-	-	53	-	87	49	80	-	-	181	-	310	
-	-	4	-	-	78	-	141	27	36	22	-	84	-	169	

緑化推進課資料

(3) 森林病虫害等防除事業実績

区分		松 ぐ い 虫							カモシカ 薬剤防除
		立木伐倒駆除			薬 剤 防 除				
		特別伐倒	伐倒	計	空中散布	地上散布	計	樹幹注入	
		m <sup>2</sup>	m <sup>2</sup>	m <sup>2</sup>	ha	ha	ha	m <sup>2</sup>	ha
県 計	62	564	9,906	10,470	688	240	928	396	32
	63	1,164	8,557	9,721	627	241	868	1,443	32
	元	1,293	6,889	8,182	577	231	808	908	286
	2	4,961	5,247	577	232	809	1,661	49	3
	3	586	3,450	4,036	511	206	717	1,094	80
管 内 別	四日市	163	372	535	361	101	426	198	
	津		5	5		7	7	53	
	松 阪	13	74	87	50	28	78	29	35
	伊 勢	345	2,863	3,208		48	48	726	
	上 野		136	136	100	17	117	68	
	尾 鷲					2	2		38
	熊 野	65		65		3	3	20	7

緑化推進課資料

# 13. 環 境 綠 化

## (1) 緑の少年隊結成状況

単位：人

	市町村	隊名	設立年度	隊員数		市町村	隊名	設立年度	隊員数	
県計	62	54		1,671	松阪	松阪市	宝塚	50	20	
	63	55		1,655		飯南町	飯南町	62	18	
	元	56		1,601		飯高町	飯高町	62	69	
	2	49		1,612			飯高町宮前	元	31	
	3	47		1,530		明和町	明和町	57	44	
四日市	四日市市	あがた	S.50	24	阪	宮川村	宮川	58	18	
		日永	51	27		奥宮川	60	-		
		さくら	57	59			計	6	200	
		うつべ	59	52		伊勢	伊勢市	浦口町	54	23
		高花平	63	11			玉城町	玉城町	52	-
	大安町	大安町杉の子	60	-	南勢町		南勢町穂原	53	44	
		大安町滝岳	60	-	南島町		南島町	56	39	
		大安町三里	60	-	大宮町		大宮町	54	75	
	菰野町	朝上	53	36	勢		紀勢町	柏崎	51	20
		菰野	53	58		大内山村	大内山	52	23	
		鶉川原	53	34		度会町	度会町内城田	57	123	
竹永		53	12	磯部町		磯部町	59	66		
千草		53	37	計		8	413			
関町	関町	52	25	上野	上野市	新居	54	24		
計	11		375		笹ヶ岳	57	15			
美里村	辰水	55	41		名張市	名張市	52	37		
津	美里村	高宮	55	24	大山田村	大山田東小学校	53	48		
		長野	55	10		大山田西小学校	53	53		
		一志町	一志町波瀬	60		23	計	5	177	
	白山町	元取	54	8	尾鷲	尾鷲市	賀田	53	-	
		倭	54	26		紀伊長島町	紀伊長島	61	20	
		川口	54	16		海山町	上里	52	20	
		八ッ山	54	10		計	2	40		
		大三	55	17		熊野	熊野市	金山	50	-
	白山町	61	9	五郷	61		-			
	美杉村	竹原	51	38	野	御浜町	神志山	51	-	
伊勢地		52	23	紀和町		紀和町	62	-		
下之川		53	21	鶉殿村		鶉殿	60	51		
計	14		274	計		1	51			

緑化推進課資料

(2) 緑化樹種別在圃量の推移

単位：千本

区分	62	63	元	2	3
針葉樹計	1,453	1,504	1,197	1,213	1,154
ヒバ類	621	626	434	418	389
クロマツ	419	424	372	380	374
カツカイブキ	270	294	233	230	213
その他	143	160	158	185	178
常緑広葉樹計	3,705	3,721	3,496	3,545	3,207
カシ類	856	878	905	913	906
ネズミモチ類	827	812	655	662	557
モクセイ類	513	513	502	516	469
その他	1,509	1,518	1,434	1,454	1,275
落葉広葉樹計	569	514	454	460	443
ケヤキ	123	123	126	127	127
カエデ類	100	105	61	58	52
サクラ類	62	67	60	61	54
その他	284	219	207	214	210
計	25,803	26,628	28,426	28,536	28,345
サツキ	18,268	18,298	20,168	20,256	20,204
ツジ	4,883	5,651	5,692	5,657	5,600
ツゲ類	745	823	754	716	663
その他	1,907	1,856	1,812	1,907	1,878
特殊樹木	100	95	101	104	106
合計	31,630	32,462	33,674	33,858	33,225

緑化推進課資料

(3) 緑化樹販売数量

単位：千本

	高木	中木性樹種			低木性樹	特殊樹木	計
		針葉樹	常緑広葉樹	落葉広葉樹			
62	県内	471	360	54	5,559	45	6,489
	県外	1,080	249	52	4,141	106	5,628
	計	1,551	609	106	9,700	151	12,117
63	県内	436	580	64	9,048	6	10,134
	県外	496	370	42	4,548	46	5,502
	計	932	950	106	13,596	52	15,636
元	県内	378	554	64	9,121	16	10,133
	県外	489	363	42	4,589	32	5,515
	計	867	917	106	13,710	48	15,648
2	県内	326	508	61	9,664	14	10,573
	県外	458	368	43	4,637	32	5,538
	計	784	876	104	14,301	46	16,111
3	県内	320	513	62	8,942	13	9,850
	県外	562	367	43	4,747	32	5,751
	計	882	880	105	13,689	45	15,601

緑化推進課資料

## (4) 緑化樹生産苗畑面積

単位：ha材積m³

市町村名	62	63	元	2	3	市町村名	62	63	元	2	3	
四日市	桑名市	183	153	122	118	松	勢和村	230	230	85	115	120
	四日市市	2,321	2,331	1,263	1,813		飯南町	100	100	120	160	150
	鈴鹿市	56,407	56,438	59,798	57,377		飯高町	68	68	-	-	-
	龜山市	2,820	2,840	2,719	2,879		計	2,525	2,504	2,465	2,467	2,217
津	関町	60	60	-	-	伊勢	伊勢市	80	70	40	40	30
	計	61,791	61,822	63,902	62,201		玉城町	120	130	40	60	70
	津市	14,359	14,574	15,067	16,483		度会町	115	-	-	-	-
	久居市	1,400	1,370	1,450	1,650		大宮町	30	30	-	-	-
	河芸町	40	40	30	30	南島町	-	80	90	150	70	
	安濃町	90	80	95	175	計	345	310	170	250	170	
	芸濃町	480	460	550	620	上野市	200	420	200	350	490	
	一志町	-	-	-	-	名張市	-	30	-	10	11	
	嬉野町	530	520	120	150	青山町	-	-	-	-	-	
	白山町	400	400	550	840	伊賀町	20	40	30	27	30	
松阪	美杉村	250	250	250	230	野	計	220	490	230	387	531
	計	17,549	17,694	18,112	20,178		紀伊長島町	517	447	347	147	-
	松阪市	1,187	1,176	1,710	1,582		海山町	-	-	-	-	-
	明和町	860	850	520	560		計	517	447	347	147	-
大台町	70	70	30	50	合計	82,947	83,267	85,226	85,630	86,417		
宮川村	10	10	-	-								

# 14. 鳥 獸 保 護





## (1) 狩猟者登録証交付状況

単位：人

年度・事務所	区分	総数	甲（わな）	乙（銃）	丙（空気銃）
62		6,623	297	6,210	116
63		6,409	325	5,959	125
元		6,146	355	5,667	124
2		6,004	386	5,507	111
3		5,920	399	5,408	113
本庁（県外）		1,912	61	1,840	11
四日市		931	37	867	27
津		590	51	527	12
松阪		601	66	522	13
伊勢		979	92	858	29
上野		315	29	278	8
尾鷲		202	46	154	2
熊野		390	17	362	11

緑化推進課資料

## (2) キジ放鳥実績

単位：羽

年度・事務所	区分	放鳥名	放鳥場所			
			計	鳥獣保護区	休猟区	その他
62		ニホンキジ	2,600	1,220	1,340	40
63		〃	2,600	1,240	1,360	—
元		〃	2,600	1,720	880	—
2		〃	2,600	1,750	850	—
3		〃	2,600	1,760	840	—
四日市		〃	530	430	100	—
津		〃	400	200	200	—
松阪		〃	410	350	60	—
伊勢		〃	520	390	130	—
上野		〃	440	150	290	—
尾鷲		〃	140	120	20	—
熊野		〃	160	120	40	—

緑化推進課資料

(3) 狩猟期間中に捕獲された鳥獣

年度 事務所	区分	鳥					
		総数	キジ	ヤマドリ	カモ類	コジュケイ	バン
62		91,072	4,167	1,731	14,836	3,347	22
63		84,504	5,268	1,275	16,593	2,471	13
元		63,774	5,706	1,542	15,258	2,851	34
2		55,013	5,312	1,010	16,187	2,148	56
3		56,749	4,539	955	17,271	1,844	86
県外者捕獲数		14,745	1,208	341	7,381	502	25
四日市		17,639	1,320	131	3,279	552	19
津		4,407	490	106	1,544	219	1
松阪		3,643	405	140	1,647	173	-
伊勢		11,609	411	111	2,314	234	40
上野		2,983	454	62	783	114	1
尾鷲		435	31	14	166	17	-
熊野		1,288	220	50	157	33	-

年度 事務所	区分	獣						
		総数	クマ	イノシシ	オスジカ	キツネ	タヌキ	テン
62		8,857	-	3,478	2,013	129	879	79
63		8,542	3	4,147	1,945	89	460	34
元		8,202	2	3,696	1,798	116	782	57
2		7,943	3	3,518	1,999	111	435	38
3		8,319	1	3,798	2,345	78	612	34
県外者捕獲数		942	-	385	327	13	27	7
四日市		1,163	-	363	263	20	47	3
津		1,057	-	491	252	9	46	3
松阪		1,369	-	600	430	6	234	11
伊勢		1,788	-	1,130	384	11	125	6
上野		402	-	176	124	7	19	-
尾鷲		583	-	281	241	5	27	1
熊野		1,015	1	372	324	7	87	3

単位：羽

類						
ウズラ	キジバト	スズメ	ゴイサギ	シギ類	カラス	アイサ類
49	26,648	38,501	45	822	902	2
68	20,405	36,746	106	527	1,029	3
101	23,446	13,333	115	546	829	13
69	19,860	8,634	115	669	931	22
104	19,152	11,244	74	586	879	15
40	4,592	321	20	211	96	8
21	7,221	4,653	24	131	287	1
23	1,794	127	4	9	87	3
7	953	157	11	54	96	-
11	2,383	5,726	12	165	199	3
2	1,296	171	2	10	88	-
-	182	14	-	-	11	-
-	731	75	1	6	15	-

単位：頭

類							
ムササビ	オスイタチ	ノウサギ	リス	アナグマ	ノイヌ	ノネコ	ヌートリア
3	26	2,023	27	11	59	113	17
-	10	1,782	22	3	4	1	42
2	51	1,382	13	16	186	54	47
2	32	1,705	14	36	15	18	17
-	46	1,305	10	16	17	8	49
-	3	169	7	1	-	-	3
-	3	402	1	-	15	-	46
-	9	241	-	-	1	5	-
-	1	83	-	4	-	-	-
-	27	94	2	6	-	3	-
-	1	74	-	-	1	-	-
-	-	27	-	1	-	-	-
-	2	215	-	4	-	-	-

緑化推進課資料

## (4) 有害鳥獣として捕獲された鳥獣

年度 事務所	鳥						
	総 数	キ ジ	カモ類	コジュケイ	バ ン	ゴイサギ	キジバト
62	17,595	-	28	-	-	21	138
63	17,842	4	24	-	-	2	159
元	54,479	10	12	3	-	26	184
2	45,614	10	29	-	-	-	73
3	41,690	34	16	-	-	-	53
四日市	5,738	-	16	-	-	-	-
津	32,161	-	-	-	-	-	5
松 阪	623	-	-	-	-	-	29
伊 勢	1,776	30	-	-	-	-	-
上 野	998	-	-	-	-	-	9
尾 鷲	25	-	-	-	-	-	-
熊 野	369	4	-	-	-	-	10

年度 事務所	獣						
	総 数	ク マ	ムササビ	イノシシ	キツネ	タヌキ	アナグマ
62	1,314	5	-	383	-	-	-
63	805	1	-	254	-	1	-
元	1,201	9	-	330	-	5	4
2	1,169	3	-	279	-	11	-
3	1,073	2	-	282	1	5	2
四日市	194	-	-	10	-	-	-
津	93	-	-	23	-	-	-
松 阪	192	-	-	66	-	-	2
伊 勢	224	-	-	111	1	-	-
上 野	29	-	-	1	-	-	-
尾 鷲	85	2	-	28	-	-	-
熊 野	256	-	-	43	-	5	-

単位：羽

類						
ドバト	スズメ類	カラス類	ムクドリ	ヒヨドリ	トビ	その他
1,246	10,482	2,852	1,017	1,799	12	-
1,104	11,968	2,638	689	1,206	39	9
1,260	48,909	2,846	666	500	30	33
1,042	39,590	2,690	927	851	7	395
785	34,219	4,553	700	1,255	-	75
120	3,082	2,246	-	274	-	-
536	30,142	685	97	663	-	33
-	500	67	-	-	-	27
41	270	964	390	66	-	15
23	180	562	213	11	-	-
20	-	5	-	-	-	-
45	45	24	-	241	-	-

単位：頭

類						
ノウサギ	オスジカ	サル	ノイヌ	ノネコ	メスジカ	その他
171	242	468	38	-	-	7
114	108	309	1	-	-	17
114	181	536	6	-	-	16
123	181	556	9	-	4	3
117	174	468	4	4	14	-
-	6	174	4	-	-	-
38	14	14	-	4	-	-
5	60	59	-	-	-	-
-	32	70	-	-	10	-
5	10	13	-	-	-	-
25	25	3	-	-	2	-
44	27	135	-	-	2	-

緑化推進課資料

## (5) 鳥獣保護施設

年度 事務所		鳥 獣 保 護 区 の				
		総 数	森林鳥獣生息地	大規模生息地	集団渡来地	集団繁殖地
62	箇所	(2) 71	30	(1) 2	7	(1) 4
	面積	(23,423) 71,904	22,761	(15,971) 23,366	3,022	(7,452) 13,937
63	箇所	(2) 72	29	(1) 2	7	(1) 4
	面積	(23,423) 71,846	22,250	(15,971) 23,366	3,022	(7,452) 13,937
元	箇所	(2) 75	29	(1) 2	8	(1) 5
	面積	(23,423) 75,504	22,250	(15,971) 23,366	3,705	(7,452) 16,687
2	箇所	(2) 77	29	(1) 2	8	(1) 5
	面積	(23,423) 75,592	22,250	(15,971) 23,366	3,705	(7,452) 16,687
3	箇所	(2) 77	29	(1) 2	8	(1) 5
	面積	(23,423)	22,250	(15,971)	3,705	(7,452)
四日市	箇所	14	2	1	2	-
	面積	13,698	1,822	7,395	1,608	-
津	箇所	11	4	-	2	-
	面積	2,449	828	-	384	-
松 阪	箇所	(1) 12	7	※ (1) 1	-	-
	面積	(8,831) 22,963	12,183	(8,831) 8,831	-	-
伊 勢	箇所	17	8	-	1	1
	面積	10,397	5,340	-	683	1,915
上 野	箇所	8	3	-	1	-
	面積	1,742	569	-	154	-
尾 鷲	箇所	(2) 9	2	※ (1) 1	1	(1) 3
	面積	(14,592) 19,043	648	(7,140) 7,140	118	(7,452) 11,122
熊 野	箇所	7	3	-	1	1
	面積	5,300	860	-	758	3,650

設 定 区 分			特別保護地区	備 考	
誘 致 地 区	特定鳥獣生息地	愛 護 地 区			
19	-	9	(2) 11	(注) ( )は国設保護区で内数	
8,756	-	63	(631) 1,321		
20	-	10	(2) 11		
9,203	-	68	(631) 1,321		
21	-	10	(2) 11		
9,428	-	68	(636) 1,326		
23	-	10	(2) 11		
9,516	-	68	(636) 1,326		
23	-	10	(2) 11		
9,516	-	68	(636)		
7	-	2	4		※は同一鳥獣保護区で2事務所にかかる。
2,855	-	18	388		
4	-	1	-		
1,217	-	20	-		
3	-	1	(1) 2		
1,946	-	3	(565) 594		
5	-	2	2		
2,453	-	6	119		
2	-	2	1		
1,010	-	9	114		
1	-	1	(1) 1		
8	-	7	(71) 71		
1	-	1	1		
27	-	5	40		

緑化推進課資料

## (6) 休獵区等

単位：ha

年度・事務所		区分	休 獵 区	銃獵禁止区域	捕獲禁止区域	獵 区
62	箇 所		44	41	1	1
	面 積		39,435	41,435	1,320	2,810
63	箇 所		44	43	-	1
	面 積		40,155	42,012	-	2,810
元	箇 所		37	48	-	1
	面 積		34,286	43,324	-	2,810
2	箇 所		28	51	-	1
	面 積		20,487	44,509	-	2,810
3	箇 所		23	52	-	-
	面 積		15,918	44,526	-	-
四日市	箇 所		2	20	-	-
	面 積		1,098	5,411	-	-
津	箇 所		7	20	-	-
	面 積		3,335	6,190	-	-
松阪	箇 所		1	4	-	-
	面 積		1,331	302	-	-
伊勢	箇 所		3	1	-	1
	面 積		3,013	30,000	-	2,810
上野	箇 所		9	3	-	-
	面 積		6,644	1,736	-	-
尾鷲	箇 所		-	1	-	-
	面 積		-	93	-	-
熊野	箇 所		1	3	-	-
	面 積		497	794	-	-

緑化推進課資料



# 15. 自然公園

## (1) 自然公園概要

種別	公園名	指定年月日	関係市町村	公園面積	特別保護地区
国立公園	伊勢志摩	昭和21年 11月20日	伊勢市	11,377	799
			鳥羽市	10,719	-
			二見町	1,207	-
			南勢町	10,978	-
			南島町	3,323	145
			大王町	1,287	-
			浜島町	2,635	-
			志摩町	1,763	-
			阿児町	4,449	-
			磯部町	7,811	-
	小計			55,549	944
	吉野熊野	昭和11年 2月1日	熊野市	1,675	39
			尾鷲市	1,828	124
			宮川村	8,876	687
			紀和町	3,244	35
御浜町			83	-	
鶴殿村			4	-	
紀宝町			1,272	-	
小計			16,982	885	
計			72,531	1,829	
国定公園	鈴鹿	昭和43年 7月22日	四日市市	638	39
			鈴鹿市	1,685	79
			亀山市	1,920	19
			北勢町	629	-
			大安町	1,190	97
			藤原町	1,222	-
			菰野町	4,145	624
			関町	1,003	-
			伊賀町	277	-
	小計			12,709	858
	室生赤目青山	昭和45年 12月28日	名張市	1,855	-
			久居市	55	-
			美里村	250	-
			白山町	886	-
			美杉村	3,183	24

特 別 地 域				普通地域
第 1 種	第 2 種	第 3 種	小 計	
632	4,381	1,204	6,217	4,361
36	147	1,797	1,980	8,739
3	80	146	229	978
41	328	1,393	1,762	9,216
347	1,106	1,681	3,134	44
0 (0.3)	131	298	429	858
—	310	383	693	1,942
18	57	646	721	1,042
—	146	602	748	3,701
7	—	637	644	7,167
1,084	6,686	8,787	16,557	38,048
132	309	525	966	670
121	415	1,159	1,695	9
208	468	156	832	7,357
41	292	394	727	2,482
83	—	—	83	—
4	—	—	4	—
26	254	157	437	835
615	1,738	2,391	4,744	11,353
1,699	8,424	11,178	21,301	49,401
—	294	295	589	10
3	618	974	1,595	11
—	986	915	1,901	—
—	321	308	629	—
166	489	438	1,093	—
—	—	1,222	1,222	—
993	1,725	803	3,521	—
149	280	574	1,003	—
56	—	221	277	—
1,367	4,713	5,750	11,830	21
90	202	1,563	1,855	—
—	—	45	45	10
—	—	248	248	2
52	—	736	788	98
83	91	2,985	3,159	—

種別	公園名	指定年月日	関係市町村	公園面積	特別保護地区
国定公園	室生赤目青山	昭和45年 12月28日	飯高町	4,136	5
			伊賀町	769	-
			大山田村	1,128	-
			青山町	1,302	2
	小計			13,564	31
	計			26,273	889
県立自然公園	水郷	昭和28年 10月1日	桑名市	739	-
			多度町	1,600	-
			長島町	3,304	-
			木曾岬町	1,199	-
	小計			6,842	-
	伊勢の海	昭和28年 10月1日	津市	200	-
			香良洲町	100	-
			鈴鹿市	409	-
			河芸町	73	-
	小計			782	-
	赤目一志峡	昭和32年 10月14日	松阪市	1,516	-
			名張市	2,885	-
			美杉村	17,544	-
			嬉野町	98	-
	小計			22,043	-
香肌峡	昭和28年 10月1日	松阪市	1,867	-	
		飯南町	6,579	-	
		飯高町	13,718	-	
		勢和村	2,600	-	
小計			24,764	-	
奥伊勢宮川峡	昭和42年 8月1日	大台町	5,514	-	
		宮川村	24,597	-	
		大宮町	10,078	-	
		紀勢町	4,758	-	
		大内山村	6,501	-	
小計			51,448	-	
	計			105,879	-
				204,683	2,718

特 別 地 域				普通地域
第 1 種	第 2 種	第 3 種	小 計	
129	1,686	2,316	4,131	-
110	205	454	769	-
60	84	830	974	154
26	-	1,254	1,280	20
550	2,268	10,431	13,249	284
1,917	6,981	16,181	25,079	305
-	-	-	-	739
22	221	427	670	930
-	-	-	-	3,304
-	-	-	-	1,199
22	221	427	670	6,172
-	-	-	-	200
-	-	-	-	100
-	-	-	-	409
-	-	-	-	73
-	-	-	-	782
-	-	-	-	1,516
-	-	-	-	2,885
-	-	-	-	17,544
-	-	-	-	98
-	-	-	-	22,043
-	-	-	-	1,867
-	-	-	-	6,579
-	-	-	-	13,718
-	-	-	-	2,600
-	-	-	-	24,764
-	-	-	-	5,514
-	-	-	-	24,597
-	-	-	-	10,078
-	-	-	-	4,758
-	-	-	-	6,501
-	-	-	-	51,448
22	221	427	670	105,209
3,638	15,626	27,786	47,050	154,915

緑化推進課資料

## (2) 自然公園利用状況

(単位：千人)

公園名		62	63	元	2	3
国立公園	伊勢志摩	13,347	12,479	13,216	14,442	13,977
	吉野熊野	1,460	1,304	1,404	1,420	1,501
	計	14,807	13,783	14,620	15,862	15,478
国定公園	鈴鹿	2,848	2,819	2,943	3,137	3,091
	室生赤目青山	1,592	1,517	1,554	1,496	1,510
	計	4,440	4,336	4,497	4,633	4,601
県立自然公園	水郷	5,812	5,898	5,921	6,222	6,328
	伊勢の海	1,164	760	937	995	934
	赤目一志峡	246	214	232	235	630
	香肌峡	151	157	165	181	200
	奥伊勢宮川峡	739	765	800	713	805
	計	8,112	7,794	8,055	8,346	8,897
総数		27,359	25,913	27,172	28,841	28,976

緑化推進課資料

## (3) 自然公園施設整備実績

単位：千円

		62	63	元	2	3
国立公園	伊勢志摩	-	10,000	20,600	108,416	146,200
	吉野熊野	2,900	10,000	44,734	9,000	9,000
	小計	2,900	20,000	65,334	117,416	155,200
国定公園	鈴鹿	53,000	16,000	20,802	15,400	39,510
	室生赤目青山	111,000	60,000	56,646	72,000	148,900
	小計	-	-	-	-	-
県立自然公園	水郷	-	-	-	-	-
	香肌峡	-	-	-	-	-
	奥伊勢宮川峡	-	-	-	-	-
	小計	-	-	-	-	-
その他		-	7,000	3,300	14,000	8,000
計		113,900	87,000	125,280	203,416	312,000

緑化推進課資料

平成4年度版

三重県林業統計書

平成5年6月

三重県農林水産部

林業事務局

〒514 津市広明町13

電話 (0592) 24 - 2606

