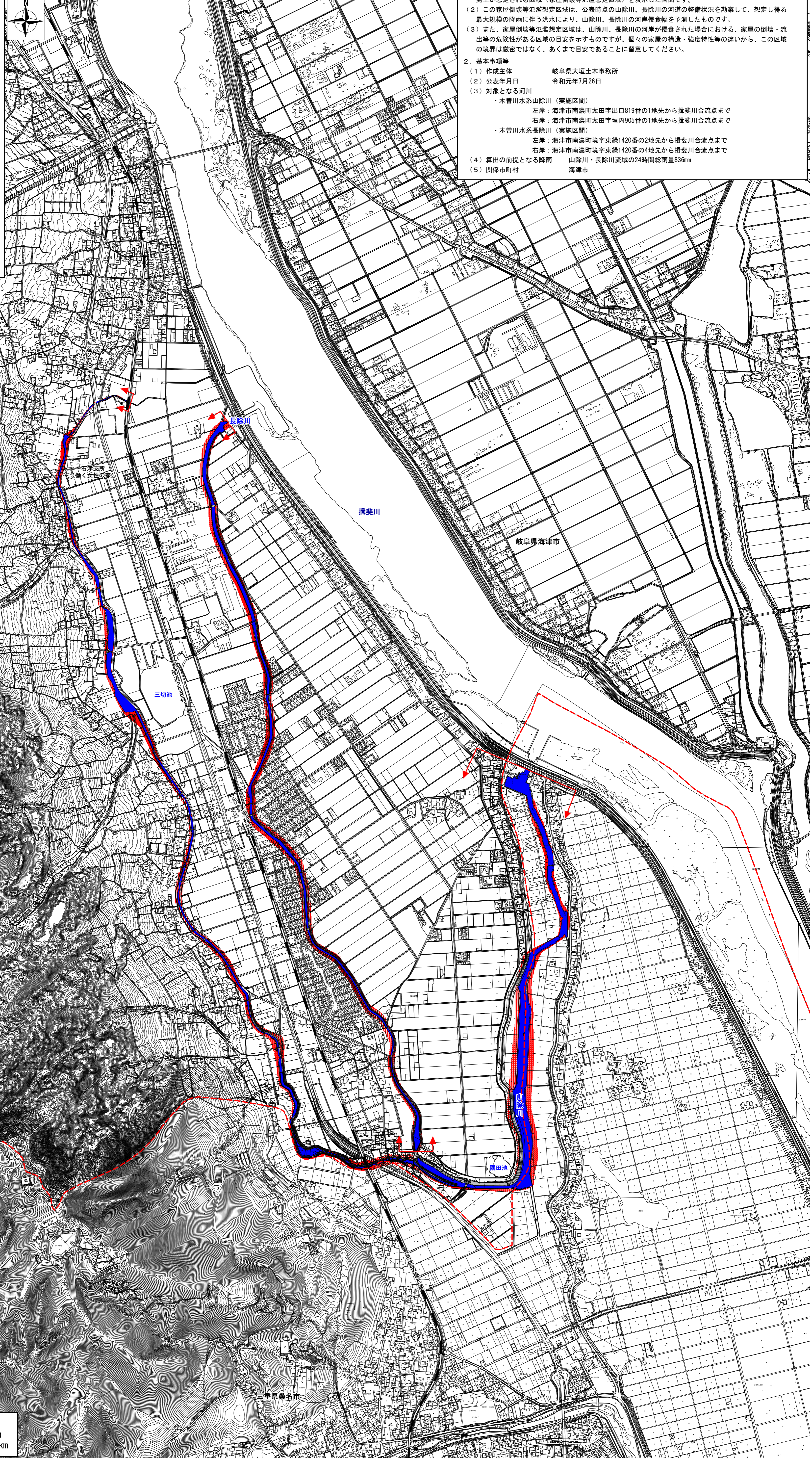
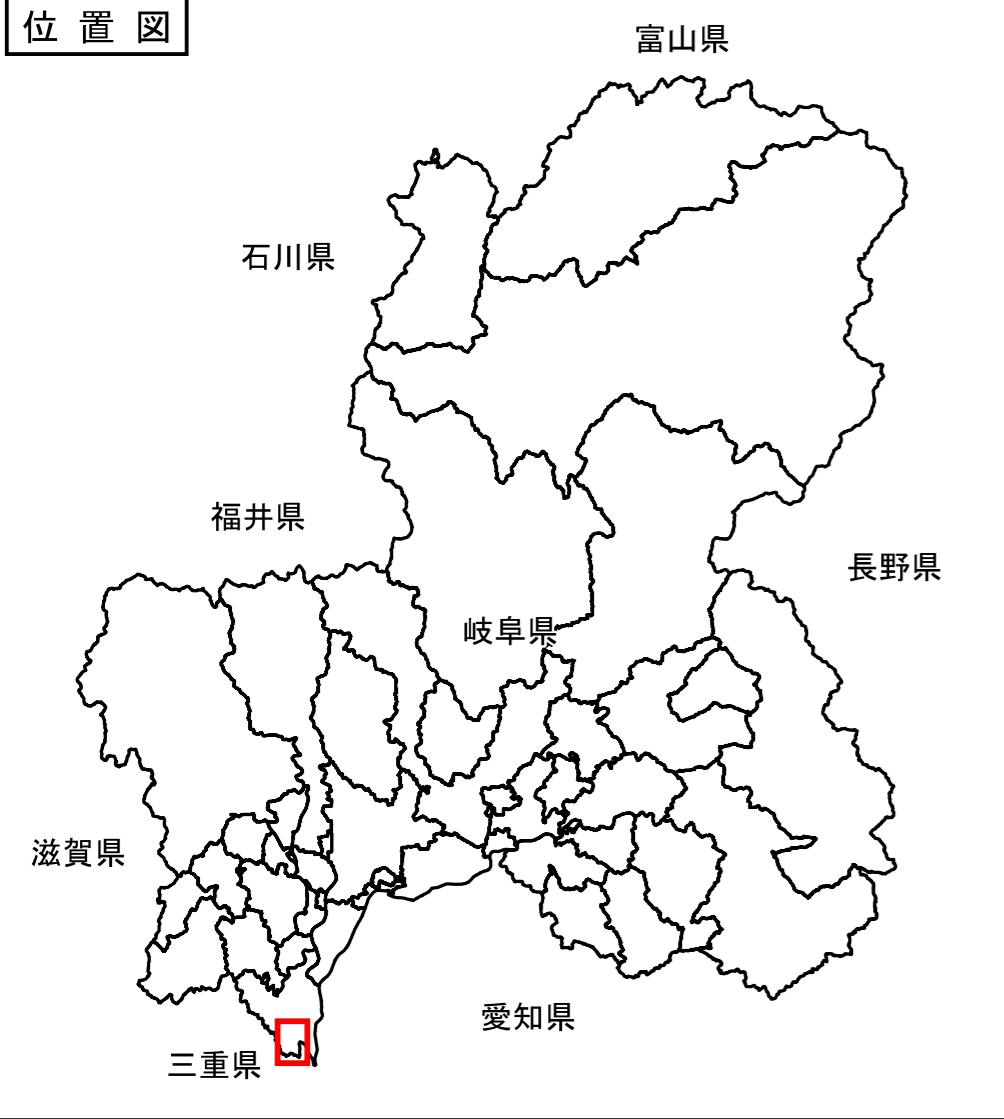


木曾川水系 山除川・長除川洪水浸水想定区域図（家屋倒壊等氾濫想定区域（河岸侵食））

位置図

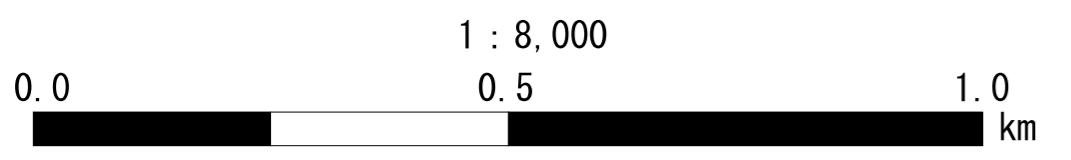


1 説明文
 (1) この図は、木曾川水系山除川、長除川の岐阜県管理区間について、家屋倒壊等をもたらすような氾濫の発生が想定される区域（家屋倒壊等氾濫想定区域）を表示した図面です。
 (2) この家屋倒壊等氾濫想定区域は、公表時点の山除川、長除川の河道の整備状況を勘案して、想定し得る最大規模の降雨に伴う洪水により、山除川、長除川の河岸侵食幅を予測したものです。
 (3) また、家屋倒壊等氾濫想定区域は、山除川、長除川の河岸が侵食された場合における、家屋の倒壊・流出等の危険性がある区域の目安を示すものですが、個々の家屋の構造・強度特性等の違いから、この区域の境界は厳密ではなく、あくまで目安であることに留意してください。

2. 基本事項等
 (1) 作成主体 岐阜県大垣土木事務所
 (2) 公表年月日 令和元年7月26日
 (3) 対象となる河川
 ・木曾川水系山除川（実施区間）
 左岸：海津市南濃町太田字出口819番の1地先から揖斐川合流点まで
 右岸：海津市南濃町太田字垣内905番の1地先から揖斐川合流点まで
 ・木曾川水系長除川（実施区間）
 左岸：海津市南濃町境字東緑1420番の2地先から揖斐川合流点まで
 右岸：海津市南濃町境字東緑1420番の4地先から揖斐川合流点まで
 (4) 算出の前提となる降雨 山除川・長除川流域の24時間総雨量836mm
 (5) 関係市町村 海津市

凡 例

 家屋倒壊等氾濫想定区域（河岸侵食）
 市町村境界
 河川等範囲
 洪水浸水想定区域の対象となる区間



注）この図面は岐阜県共有空間データおよび三重県共有デジタル地図（2011）を使用しています。 岐阜県大垣土木事務所