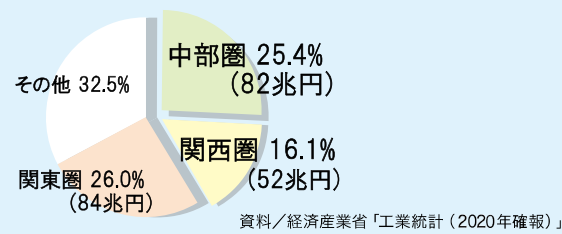


# 日本のまんなか

三重県は日本列島のまんなか、交通網のまんなか位置します。中部(東海)・関西の  
 二大経済圏に重なり、事業活動拠点として優れた立地条件が揃っています。

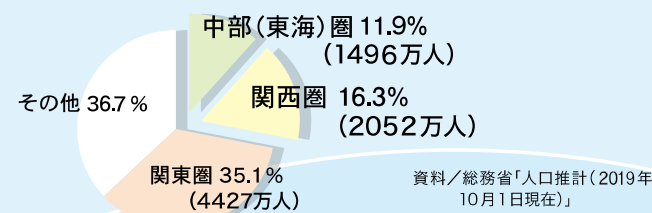
## 製造品出荷額等

全国製造品出荷額(323兆円)に占める割合は、中部(東海)圏、関西圏を合わせると約42%となります。三重県は約10兆7,173億円で全国9位です。



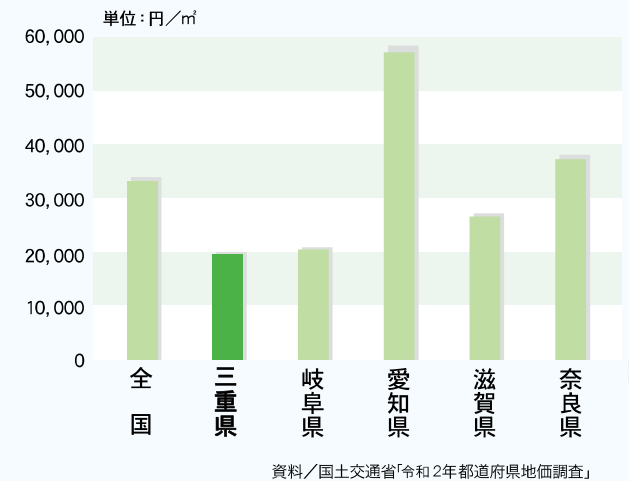
## 人口

全国の人口(1億2616万人)に占める割合は、中部(東海)圏、関西圏を合わせると約30%となります。三重県は178万人で生産年齢人口は103万人です。



## 工業用地価格

東海圏を始めとする隣接地域の中で、産業用地の価格が最も低くなっています。



## 経済活動別生産額に占める製造業の割合

三重県では製造業の割合が約3割以上を占めています。これは全国平均と比べても高い値となっており、三重県が有数の工業地域であることを示しています。

**三重県 36.3%** (2019年度) 資料/三重県『令和元年度三重県民経済計算速報』  
**全国平均 20.5%** (2019年暦年) 資料/内閣府『2019年度国民経済計算』

## 製造品出荷額等の構成比

半導体・液晶・自動車・医療・健康・福祉関連分野など、多種多様な産業が川上から川下まで揃っています。

