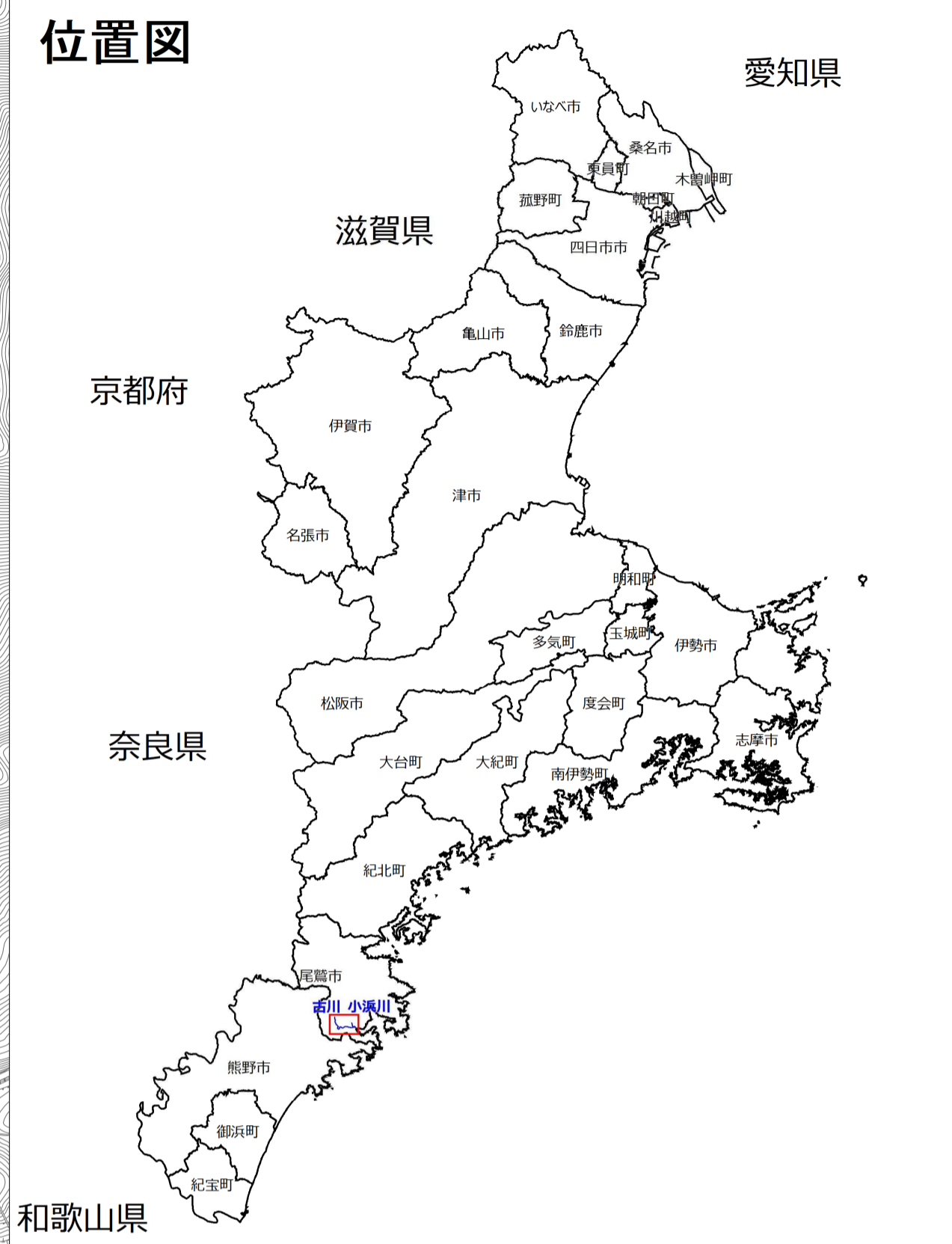
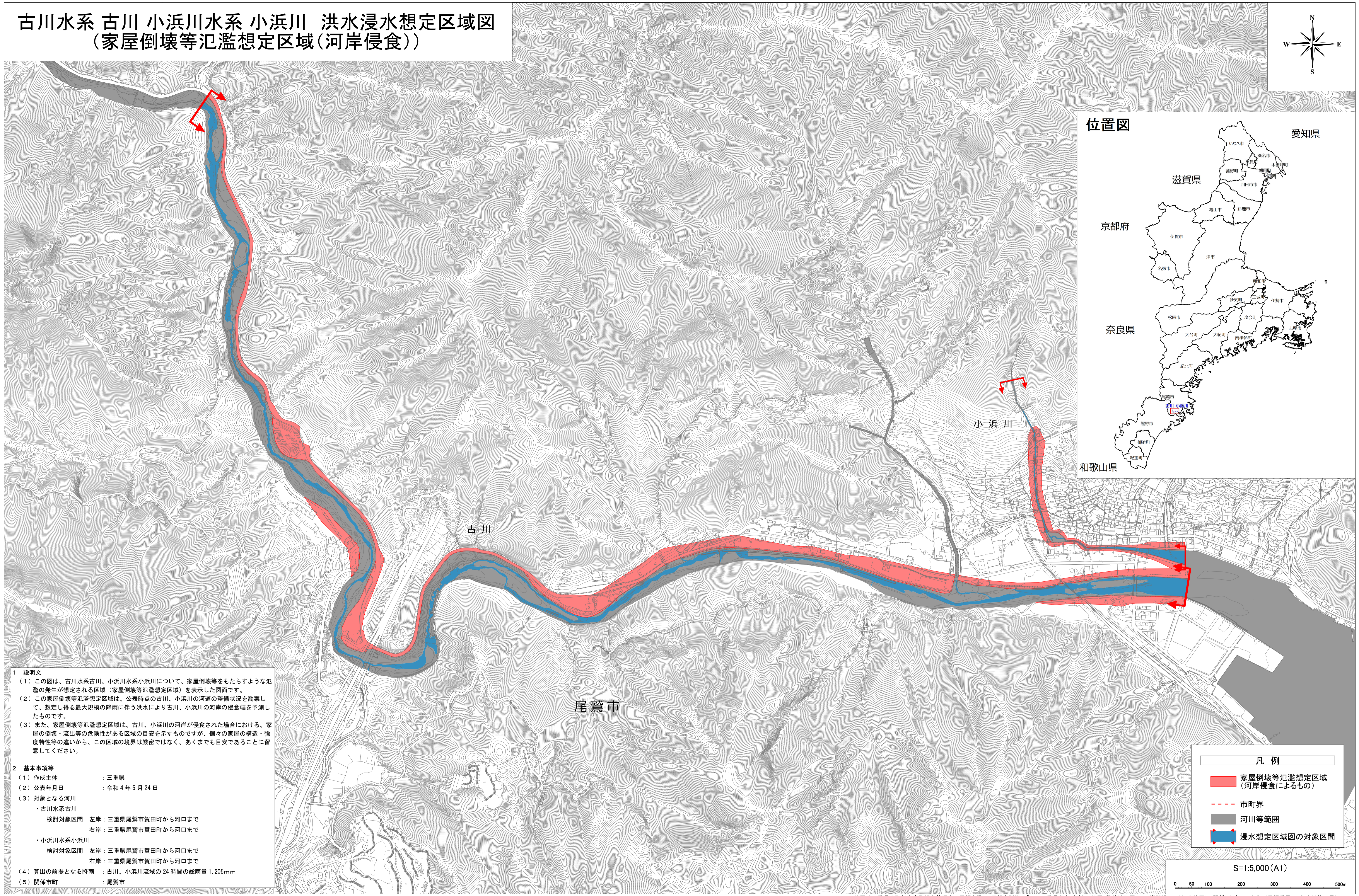
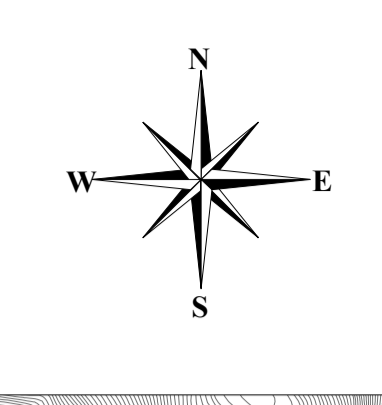


# 古川水系 古川 小浜川水系 小浜川 洪水浸水想定区域図 (家屋倒壊等氾濫想定区域(河岸侵食))



#### 1 説明文

(1) この図は、古川水系古川、小浜川水系小浜川について、家屋倒壊等をもたらすような氾濫の発生が想定される区域(家屋倒壊等氾濫想定区域)を表示した図面です。

(2) この家屋倒壊等氾濫想定区域は、公表時点の古川、小浜川の河道の整備状況を勘案して、想定し得る最大規模の降雨に伴う洪水により古川、小浜川の河岸の侵食幅を予測したものです。

(3) また、家屋倒壊等氾濫想定区域は、古川、小浜川の河岸が侵食された場合における、家屋の倒壊・流出等の危険性がある区域の目安を示すものですが、個々の家屋の構造・強度特性等の違いから、この区域の境界は厳密ではなく、あくまでも目安であることに留意してください。

#### 2 基本事項等

(1) 作成主体 : 三重県

(2) 公表年月日 : 令和4年5月24日

(3) 対象となる河川

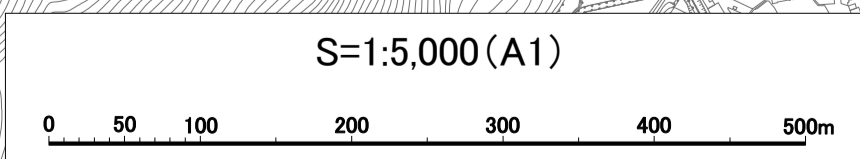
- ・古川水系古川  
 検討対象区間 左岸: 三重県尾鷲市賀田町から河口まで  
 右岸: 三重県尾鷲市賀田町から河口まで
- ・小浜川水系小浜川  
 検討対象区間 左岸: 三重県尾鷲市賀田町から河口まで  
 右岸: 三重県尾鷲市賀田町から河口まで

(4) 算出の前提となる降雨 : 古川、小浜川流域の24時間の総雨量1,205mm

(5) 関係市町 : 尾鷲市

#### 凡例

- 家屋倒壊等氾濫想定区域(河岸侵食によるもの)
- 市町界
- 河川等範囲
- 浸水想定区域図の対象区間



この地図は三重県市町総合事務組合管理者の承認を得て、同組合所管の「2017三重県共有デジタル地図(数値地形図2500(道路線1000))」を使用し、調製したものである。(承認番号:三総合地第14号) 本成果を複製あるいは使用して地図を調製する場合は、同組合の承認を必要とする。  
 この地図の作成に当たっては、越美山系砂防事務所長の承認を得て、同事務所作成の航空レーザ測量成果を使用したものです。(承認番号 令和3年4月23日付国部整越調第11号)