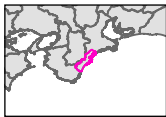


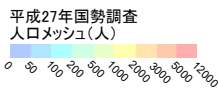
三重県
2412

東紀州構想区域



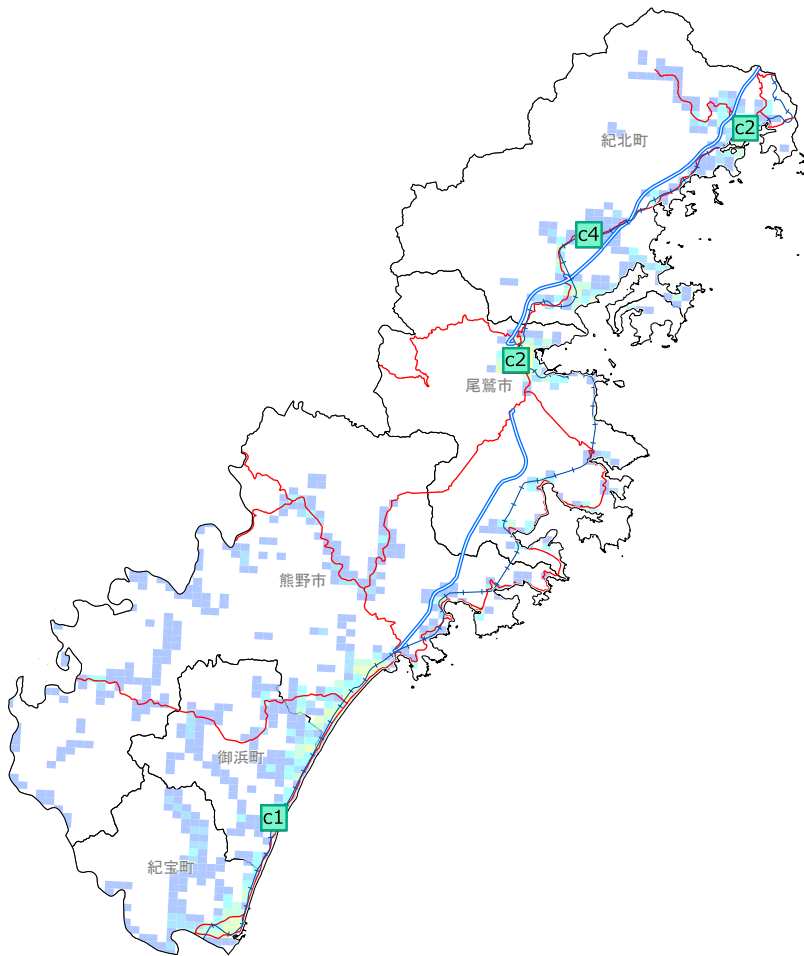
0 4.5 9 km

- ◎ 都道府県庁所在地
- 新幹線
- JR
- 高速道路
- 国道



- CT
- c1 マルチスライスCT64列以上
 - c2 マルチスライスCT16列以上64列未満
 - c3 マルチスライスCT16列未満
 - c4 その他のCT
- 放射線治療機器
- gk ガンマナイフ
 - ck サイバーナイフ
 - im 強度変調放射線治療器
 - ss 遠隔操作式密封小線源治療装置
 - v 血管連続撮影装置

- MRI
- m1 MRI3テスラ以上
 - m2 MRI1.5テスラ以上3テスラ未満
 - m3 MRI1.5テスラ未満
- 核医学検査
- s SPECT
 - p PET
 - pc PETCT
 - pm PETMRI
 - e 内視鏡手術用支援機器(ダヴィンチ)
- 病院 一般診療所



※国土地理院の基盤地図情報を使用