

土砂灾害警戒区域

所示区域因大雨等原因会发生土砂灾害，请务必注意。

发布土砂灾害警戒信息或避难指示等时要迅速去安全的地方避难。





(泥石流) (陡坡崩塌)

※请确认所在地标识。

地图

● → 现在地

此地图为M-GIS地图。

 泥石流	[土砂灾害警戒区域] 有可能因土砂灾害给居民的生命及身体造成伤害的区域
 陡坡崩塌	
 泥石流	[土砂灾害特别警戒区域] 有可能因土砂灾害而造成建筑物损坏及对居民的生命和身体有重大伤害的区域
 陡坡崩塌	

※在区域内发现异常时请马上联系!

在家时也要参照防灾地图等确认警戒区域。

土砂灾害警戒区域 . . . 有可能发生土砂灾害的区域

土砂灾害警戒信息 . . . 因大雨可能导致土砂灾害发生时，向各市町发布的土砂灾害危险性的信息

避难指示 . . . 根据各市町发布的避难信息，全员离开危险地去避难的时机