

11月26日～12月2日観測
令和 7年12月3日発行

<http://www.pref.mie.lg.jp/suigi/hp/16052017292.htm>

三重県水産研究所

TEL 0599-53-0016

FAX 0599-53-2225

◎ 概況

1. 水温等の状況

英虞湾湾奥2m層の水温は、15～16℃台で平年並みとなっています。的矢湾では16℃台で平年並み、五ヶ所湾では18℃台で平年並み、神前浦では18℃台でやや低めとなっています。

2. プランクトンの状況

英虞湾における珪藻類は、前回に引き続き、少ない状況となっています。

3. その他

三重県水産研究所による定期観測は、11月から隔週の実施となっており、次の観測は12月8日の予定です。

◎ 今後1週間程度の水温動向(予測)

平年並みからやや低めで推移します。

◎ 黒潮と沿岸水温

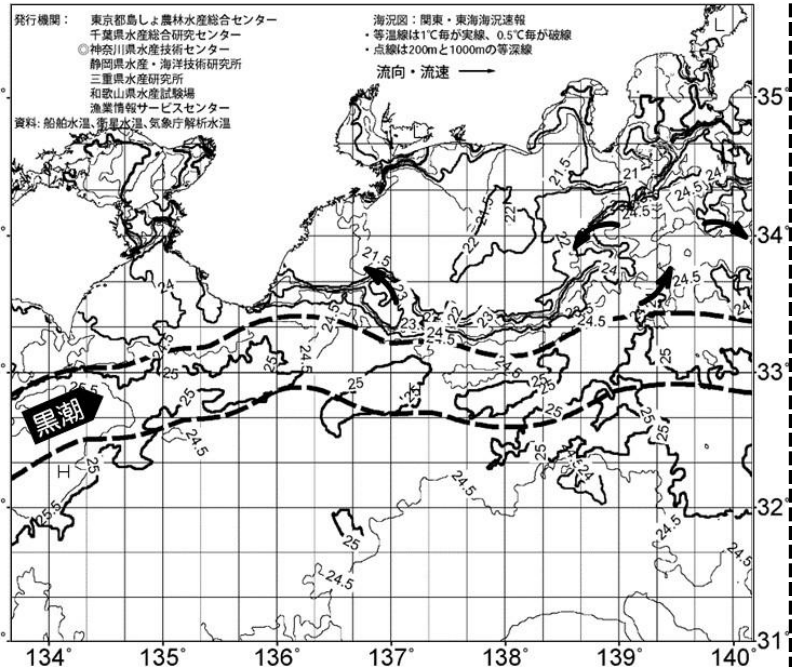
(12月1日の状況と今後の予測)

黒潮は都井岬南東沖でやや離岸し、足摺岬に接近。室戸岬沖をやや離岸して、潮岬に接近し、熊野灘～遠州灘沖の33° N前後を東進。八丈島と御蔵島の間を通過して、北東へ流出しています。

黒潮から熊野灘への顕著な暖水波及はみられておらず、熊野灘沿岸の水温は平年並で推移しています。

◎ 気温

気象庁による2週間気温予報では、最高気温は、12月4日から6日にかけては「低い」、7日から8日は「高い」、9日以降は「平年並」となり、最低気温は4日から7日にかけては「低い」、8日以降は「平年並」で推移する見込みです。



【英虞湾の水温】 ()内は平年差

・自動観測ブイ(12月3日9時台) ※平年値: 湾央はタコノボリ21年平均、神明は5年平均、湾奥は20年平均

水深\観測点	湾央(越賀 3m,5m)うみログ	湾奥(神明)うみログ	湾奥(立神)うみログ
2～3m(平年差)	17.0℃ (+0.4℃)	16.0℃ (±0℃)	15.4℃ (+0.4℃)
5m(平年差)	17.3℃ (+0.7℃)	16.2℃ (-0.3℃)	15.3℃ (±0℃)

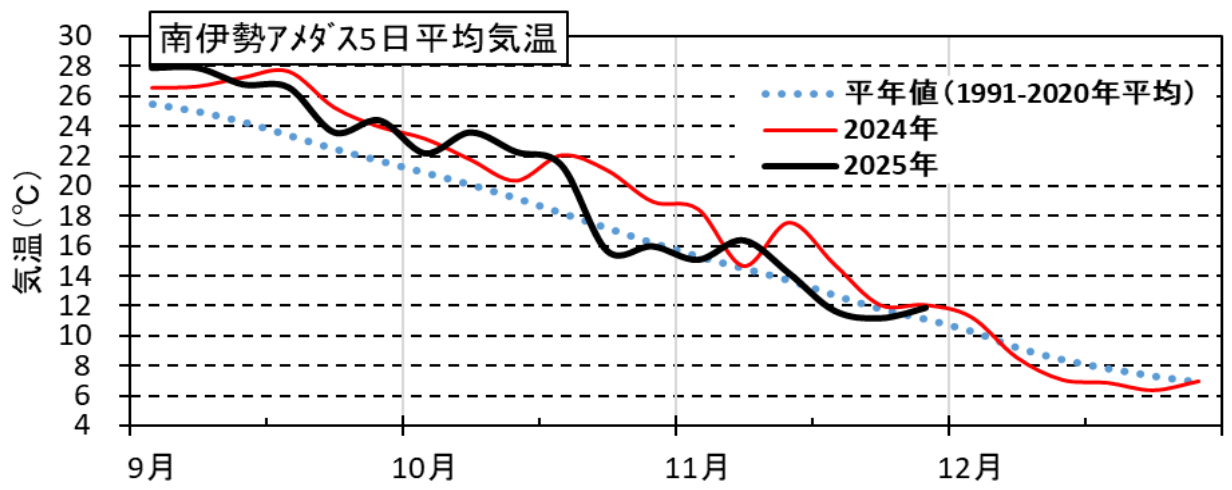
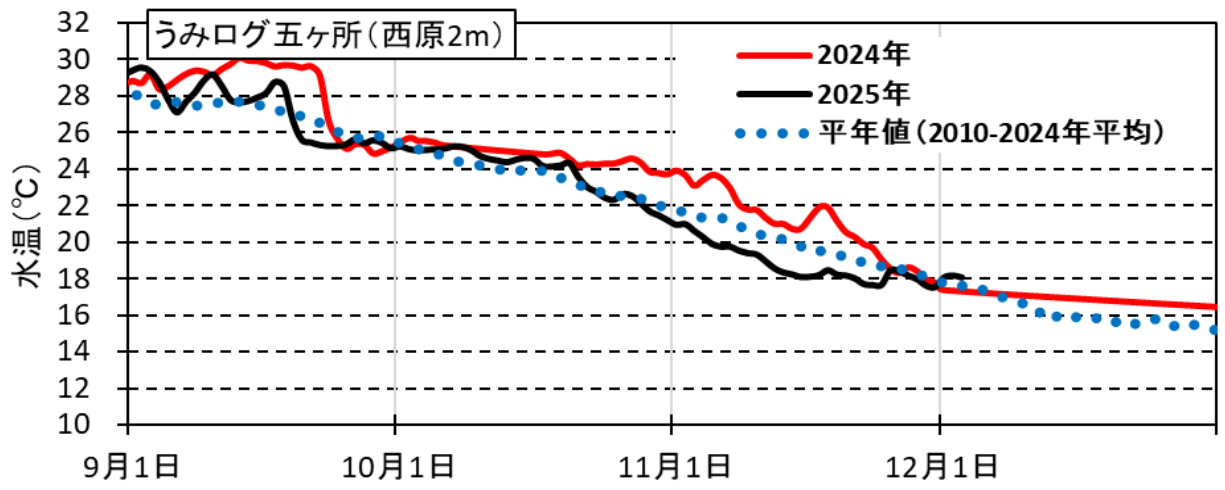
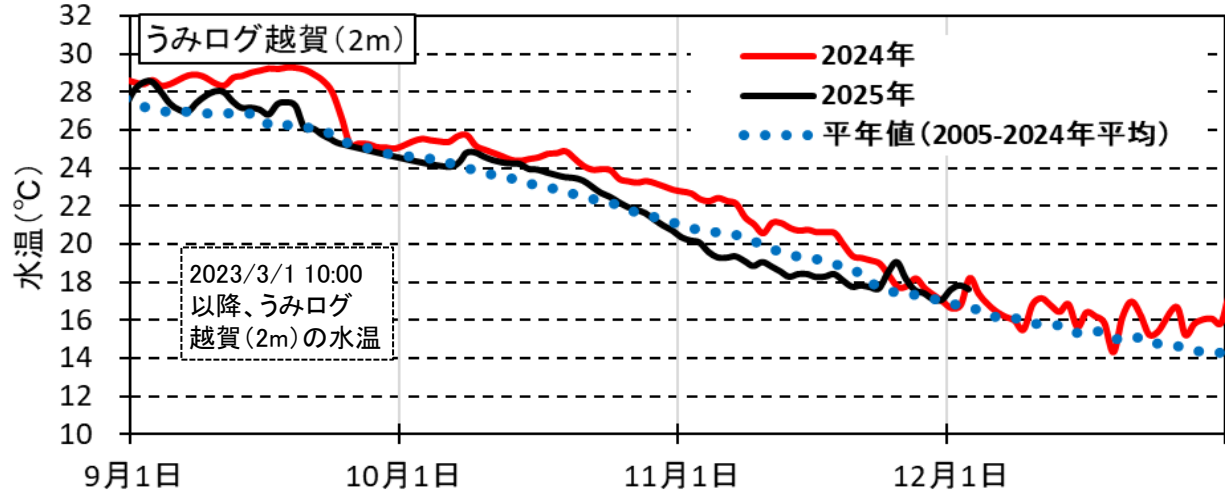
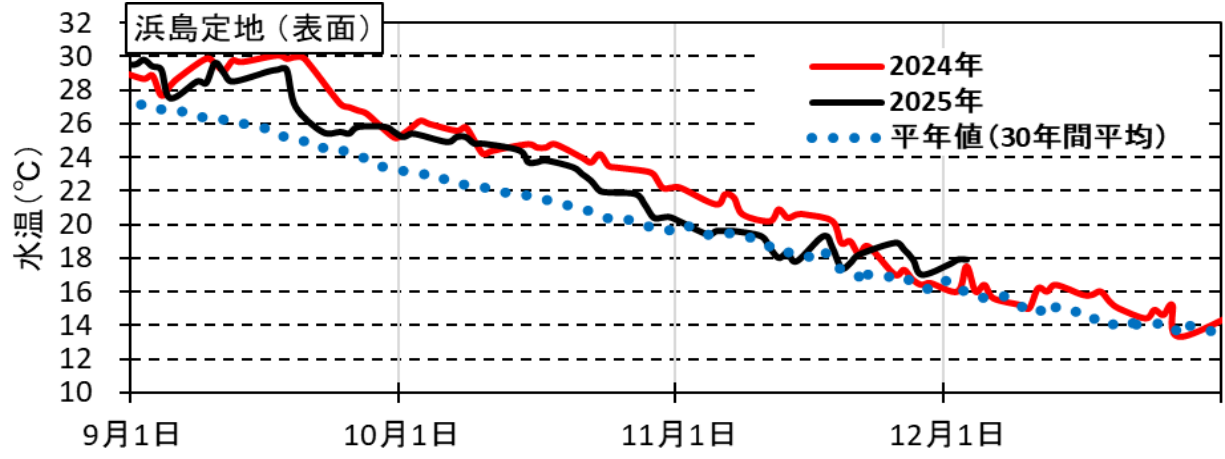
・浜島定地水温(12月3日): 17.9℃ (平年差 +1.9℃) ※平年値は1991-2020年の30年平均

【的矢湾・五ヶ所湾・神前浦の水温】 ()内は平年差

・自動観測ブイ(12月3日9時台) ※平年値: 的矢湾は17年平均、五ヶ所湾は14年平均、神前浦は7年平均

水深\観測点	的矢湾(三ヶ所)うみログ	五ヶ所湾(西原)うみログ	神前浦(小納戸)うみログ
2m(平年差)	16.1℃ (±0℃)	18.0℃ (+0.4℃)	18.3℃ (-1.1℃)
5m(平年差)	16.3℃ (-0.2℃)	18.2℃ (+0.5℃)	18.4℃ (-1.0℃)

【 英虞湾と五ヶ所湾における水温、南伊勢アメダスの気温 】



漁場名 観測日・機関名	水深 (m)	水温 (℃)	溶存 酸素	塩分	プランクトン(細胞/ml)				備考
					ヘテロフサ	珪藻類			
英虞湾									
横山〈多徳前〉 11/30 14:30 神明	0.5	16.9	8.3	32.9	0	40			
	2	16.8	8.3	32.9	0	0			
	5	16.6	8.5	32.9	0	120			
弁天 11/30 14:10 神明	0.5	16.1	8.5	32.3	0	80			
	2	15.7	8.6	32.4	0	60			
	5	15.6	8.7	32.6	0	90			
伝六前 11/30 15:00 神明	0.5	15.5	8.0	32.4	0	70			
	2	15.2	8.1	32.5	0	130			
	5	15.2	8.1	32.6	0	0			
ミキモト前 12/1 9:40 ミキモト	0	16.7	7.6	33.6	0	68			
	2	16.7	7.6	33.6	0	34			
	5	16.7	7.6	33.6	0	49			
	10	16.7	7.5	33.6	0	25			
	B-1	16.8	7.4	33.7	0	58			
赤崎定点 12/1 10:30 ミキモト	0	15.3	7.8	33.0	0	14			
	2	15.0	7.7	33.0	0	83			
	5	15.1	7.7	33.0	0	10			
	B-1	15.3	7.6	33.1	0	85			
和具定点 12/1 10:30 和具	0	15.9	7.2	34.0	0	60			
	2	15.9	7.2	34.0	0	0			
	5	16.0	7.4	34.0	0	240			
	8	16.0	7.4	34.0	0	300			
金山〈うみログ〉 12/3 9:18 三真協	1	15.2							
	2	15.4							
	5	15.3							
越賀〈うみログ〉 12/3 9:27 三真協	1	17.0							
	3	17.0							
	5	17.3							
神明〈うみログ〉 12/3 9:22 三真協	0.5	16.0							
	2	16.0							
	5	16.2							
五ヶ所湾									
中津浜〈表〉 12/1 9:23 南伊勢町水産センター	0	17.8	7.1	32.9	0	0			
	2	17.8	7.1		0	0			
	5	17.8	7.1		0	100			
	10	17.7	7.1		0	0			
五ヶ所浦 12/1 9:31 南伊勢町水産センター	0	17.0	6.6	33.1	0	0			
	2	16.9	6.6		0	0			
	5	16.9	6.7		0	0			
	10	16.9	6.7		0	0			
佐田 12/1 9:40 南伊勢町水産センター	0	16.4	7.2	33.2	0	0			
	2	16.5	7.3		0	0			
	5	16.5	7.3		0	0			
	10	16.4	7.1		0	0			
神津佐 12/1 9:49 南伊勢町水産センター	0	16.3	7.0	33.2	0	0			
	2	16.3	7.0		0	0			
	5	16.3	6.8		0	0			
	8	16.6	6.7		0	0			

*「ヘテロフサ」はヘテロカプサ・サーキュリスカーマ(*Heterocapsa circularisquama*)

漁場名 観測日・機関名	水深 (m)	水温 (℃)	溶存 酸素	塩分	プランクトン(細胞/ml)				備考
					ヘテロゾサ	珪藻類			
五ヶ所湾続き									
下津浦 12/1 9:56 南伊勢町水産センター	0	16.7	7.0	33.1	0	0			
	2	16.6	7.1		0	0			
	5	16.5	7.1		0	0			
	10	16.5	7.0		0	0			
木谷 12/1 10:10 南伊勢町水産センター	0	16.2	7.1	33.1	0	0			
	2	16.2	7.0		0	0			
	5	16.2	7.1		0	0			
	10	16.1	7.0		0	0			
杉ノ浦 12/1 10:37 南伊勢町水産センター	0	17.9	7.1	33.2	0	0			
	2	17.8	7.3		0	0			
	5	17.8	7.2		0	0			
	10	17.6	7.1		0	40			
小田浦 12/1 10:45 南伊勢町水産センター	0	18.3	7.0	33.2	0	0			
	2	18.1	7.0		0	0			
	5	18.0	7.0		0	0			
	10	18.0	7.0		0	0			
宿浦〈ユブ〉 12/1 10:54 南伊勢町水産センター	0	18.4	6.8	33.2	0	0			
	2	18.3	6.8		0	0			
	5	18.3	6.9		0	0			
	10	18.2	6.9		0	0			
西原〈うみログ〉 12/3 9:16 三真協	0.5	18.0							
	2	18.0							
	5	18.2							
的矢湾									
三ヶ所漁協前〈うみログ〉 12/3 9:16 三真協	1	16.2							
	2	16.1							
	5	16.3							
神前浦									
神前真珠養殖〈うみログ〉 12/3 9:12 三真協	2	18.3							
	5	18.4							
	8	18.0							

*「ヘテロカプサ」はヘテロカプサ・サーキュラリスカーマ(*Heterocapsa circularisquama*)