
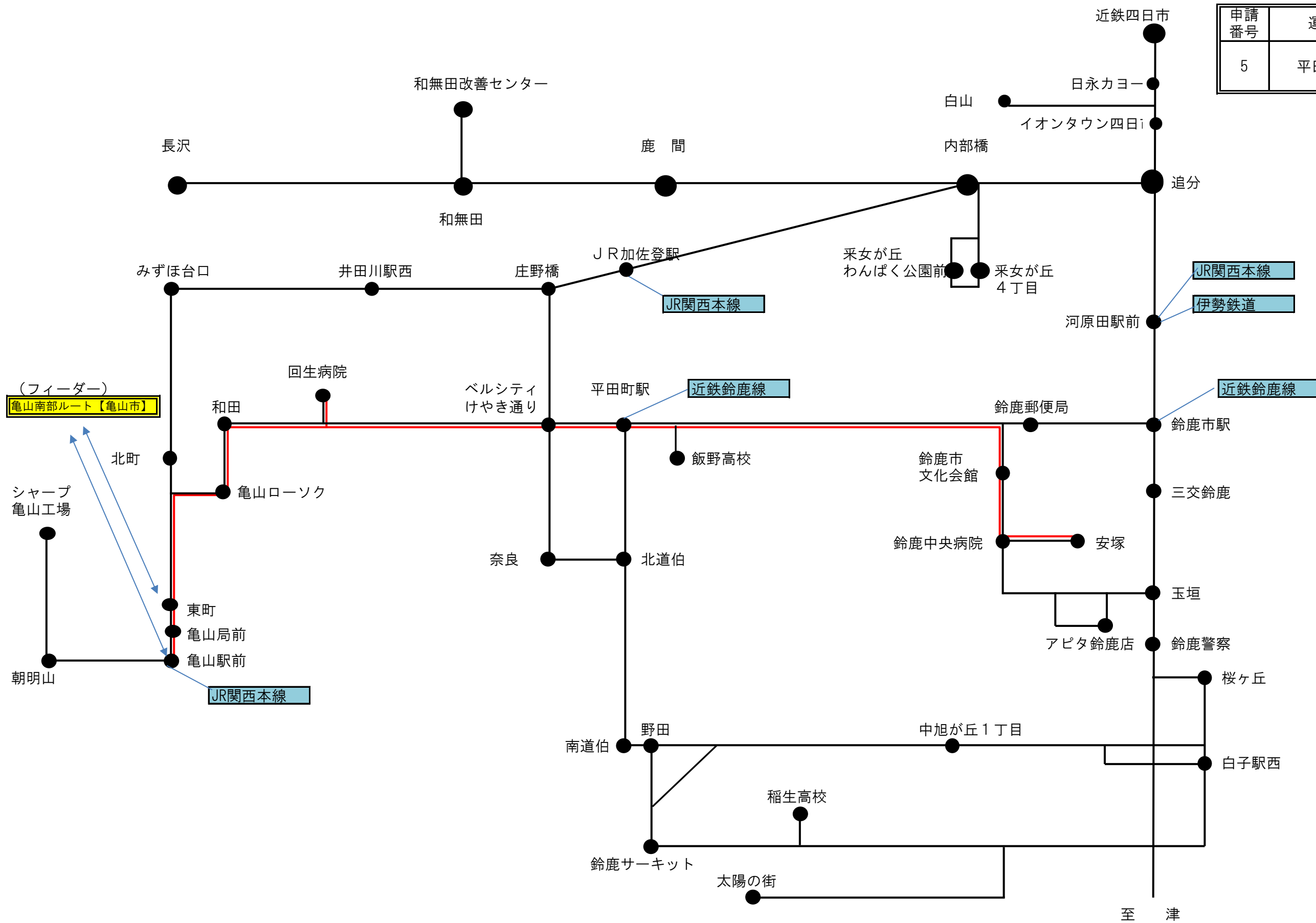
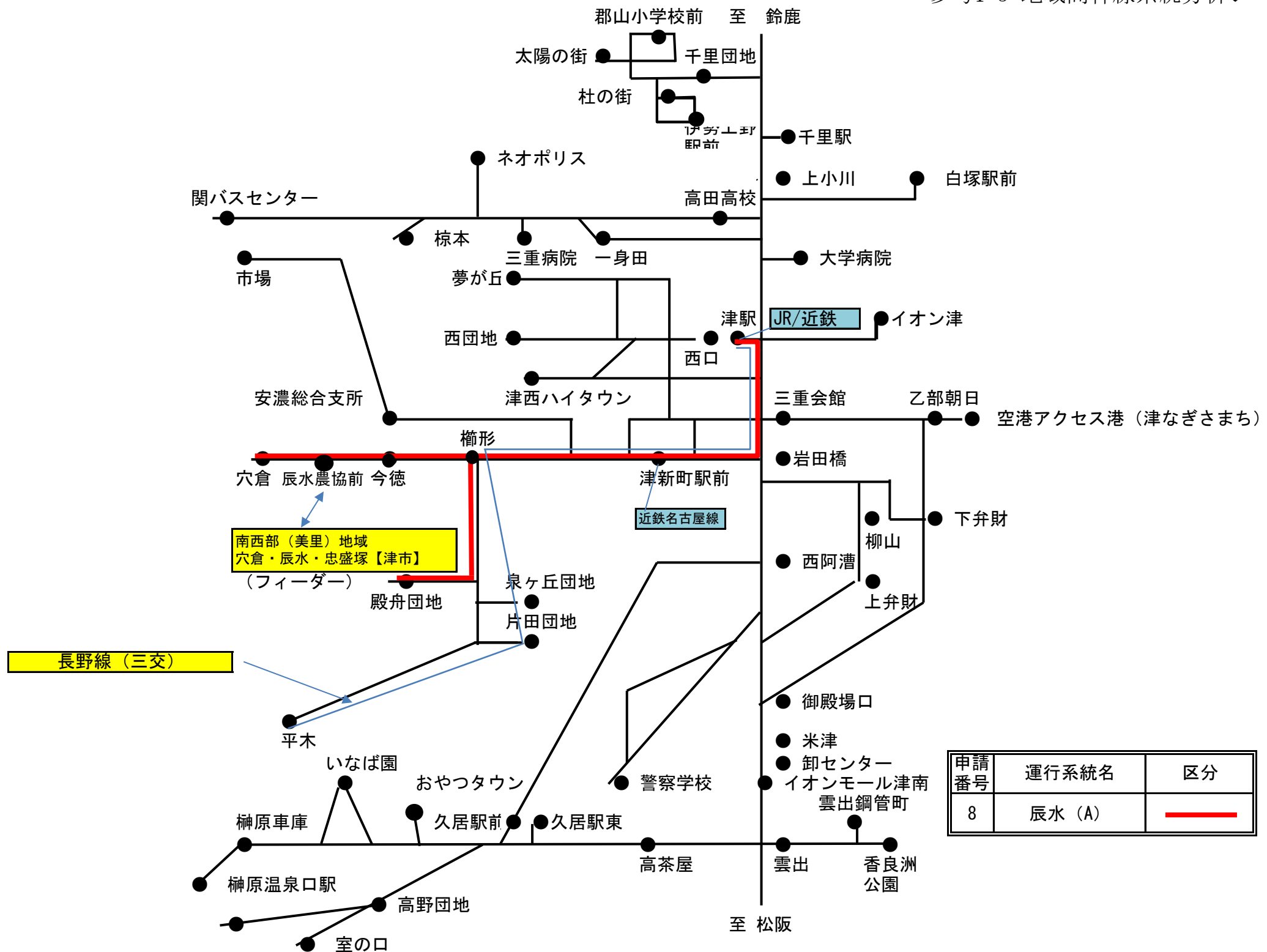
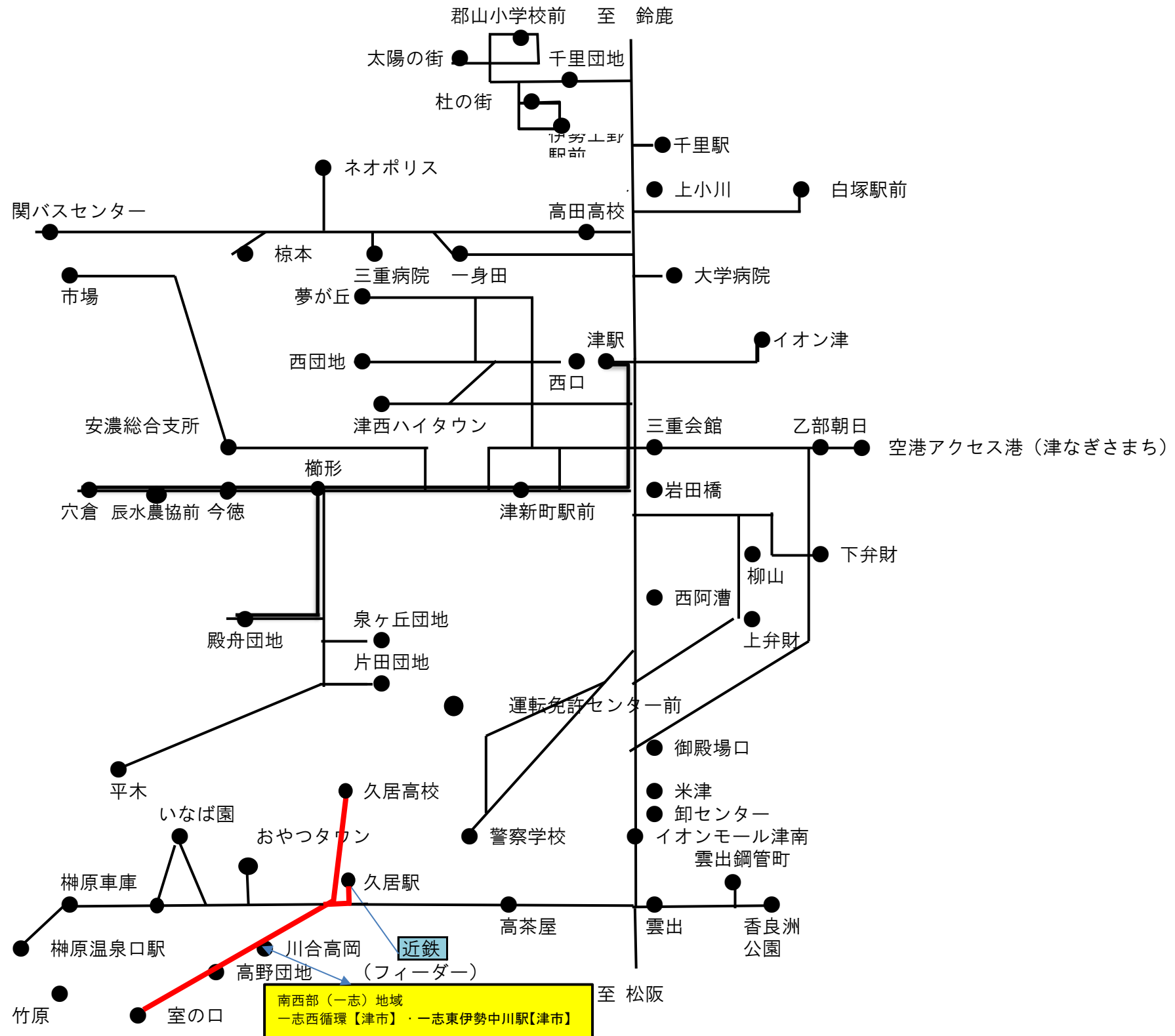


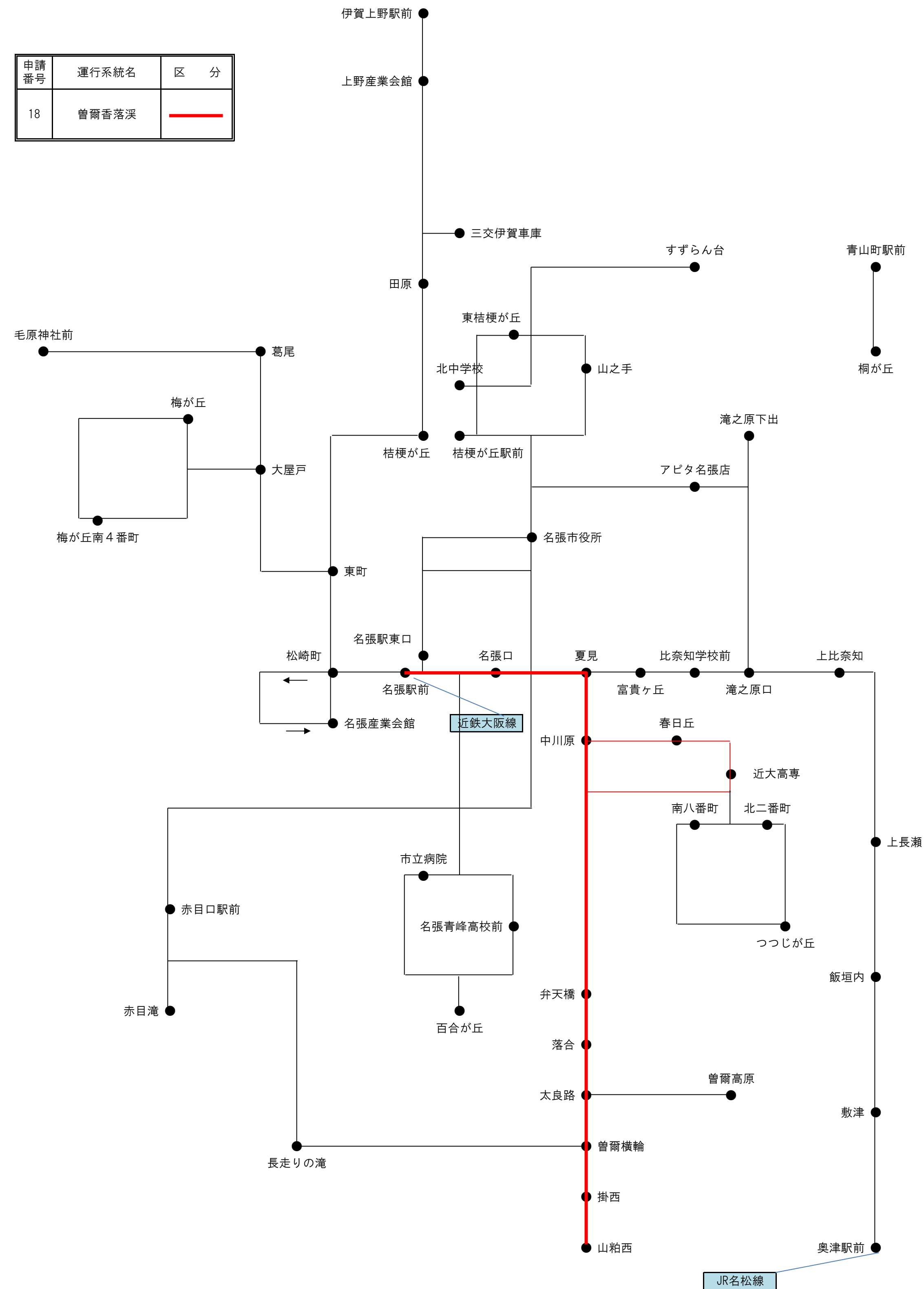
申請 番号	運行系統名	区 分
5	平田亀山 (B)	




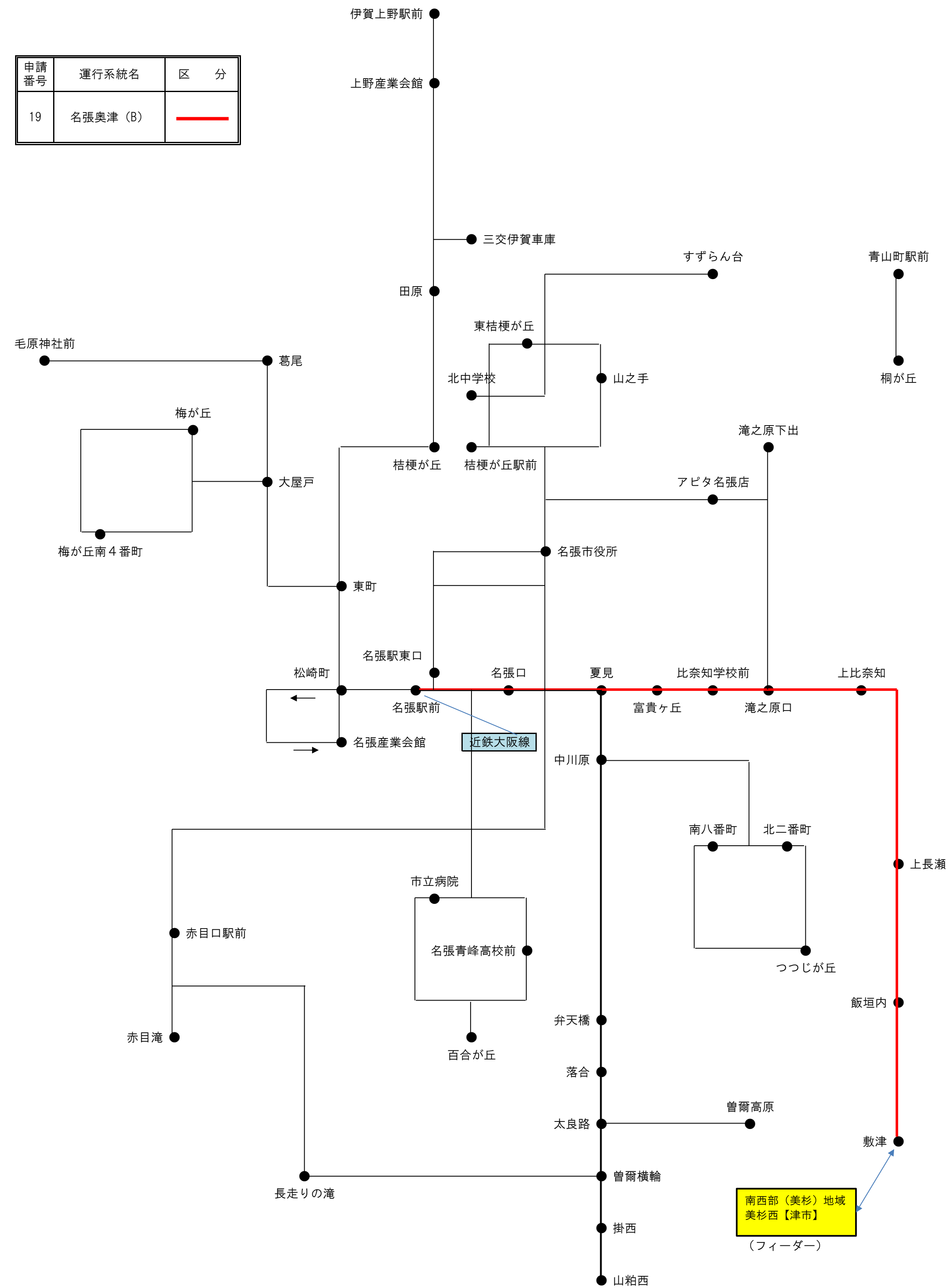


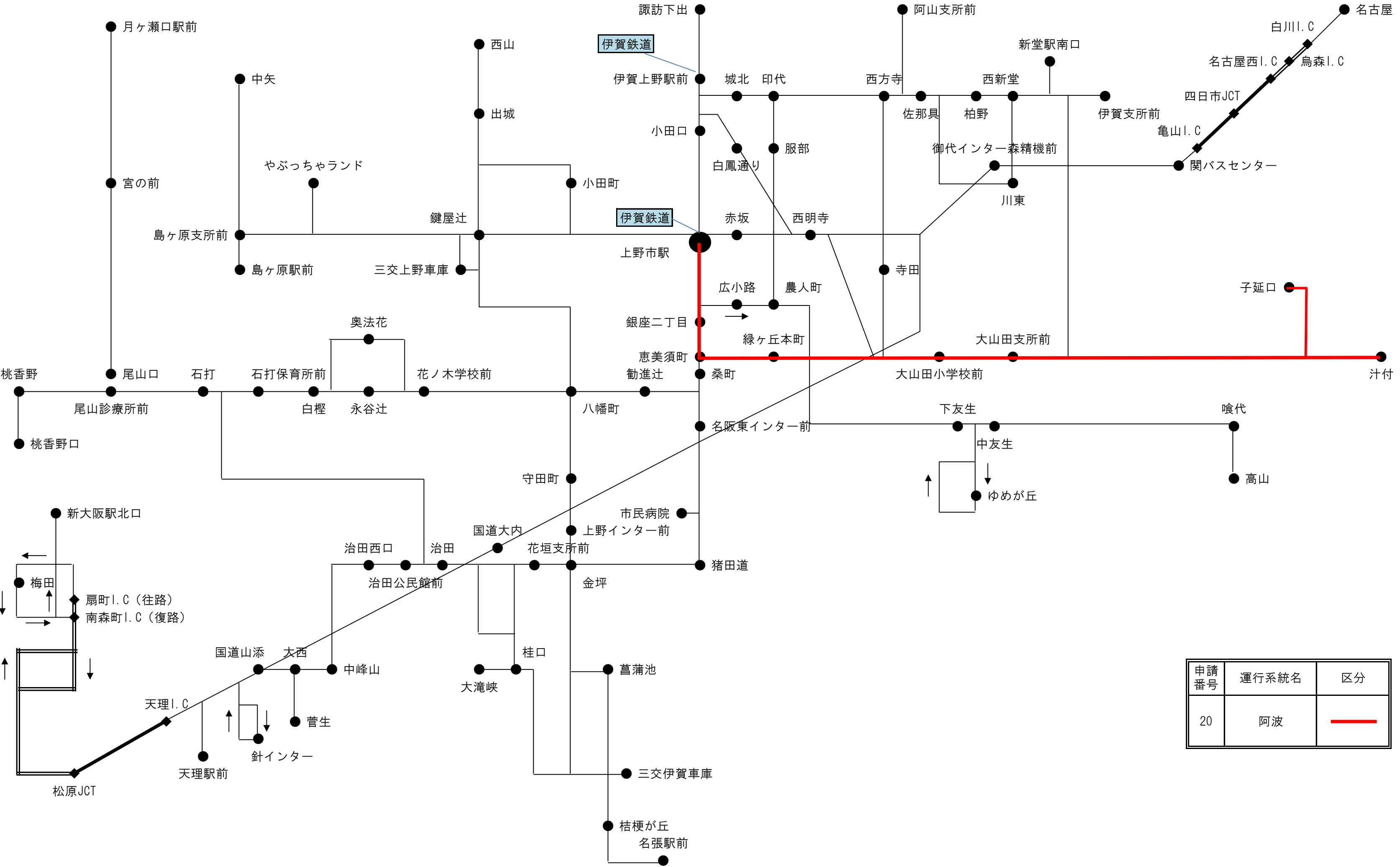


申請 番号	運行系統名	区 分
18	曾爾香落溪	—

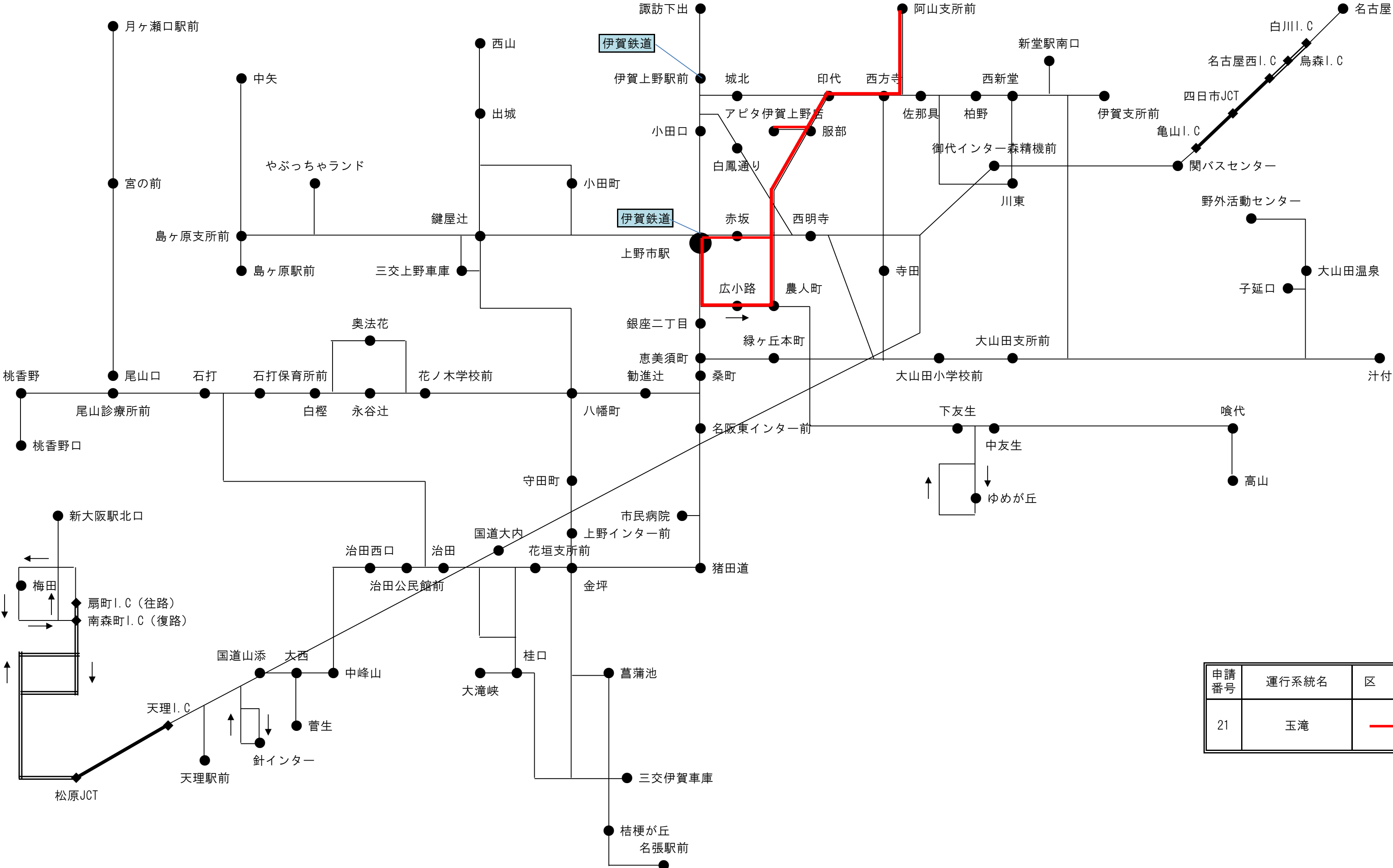


申請 番号	運行系統名	区 分
19	名張奥津（B）	



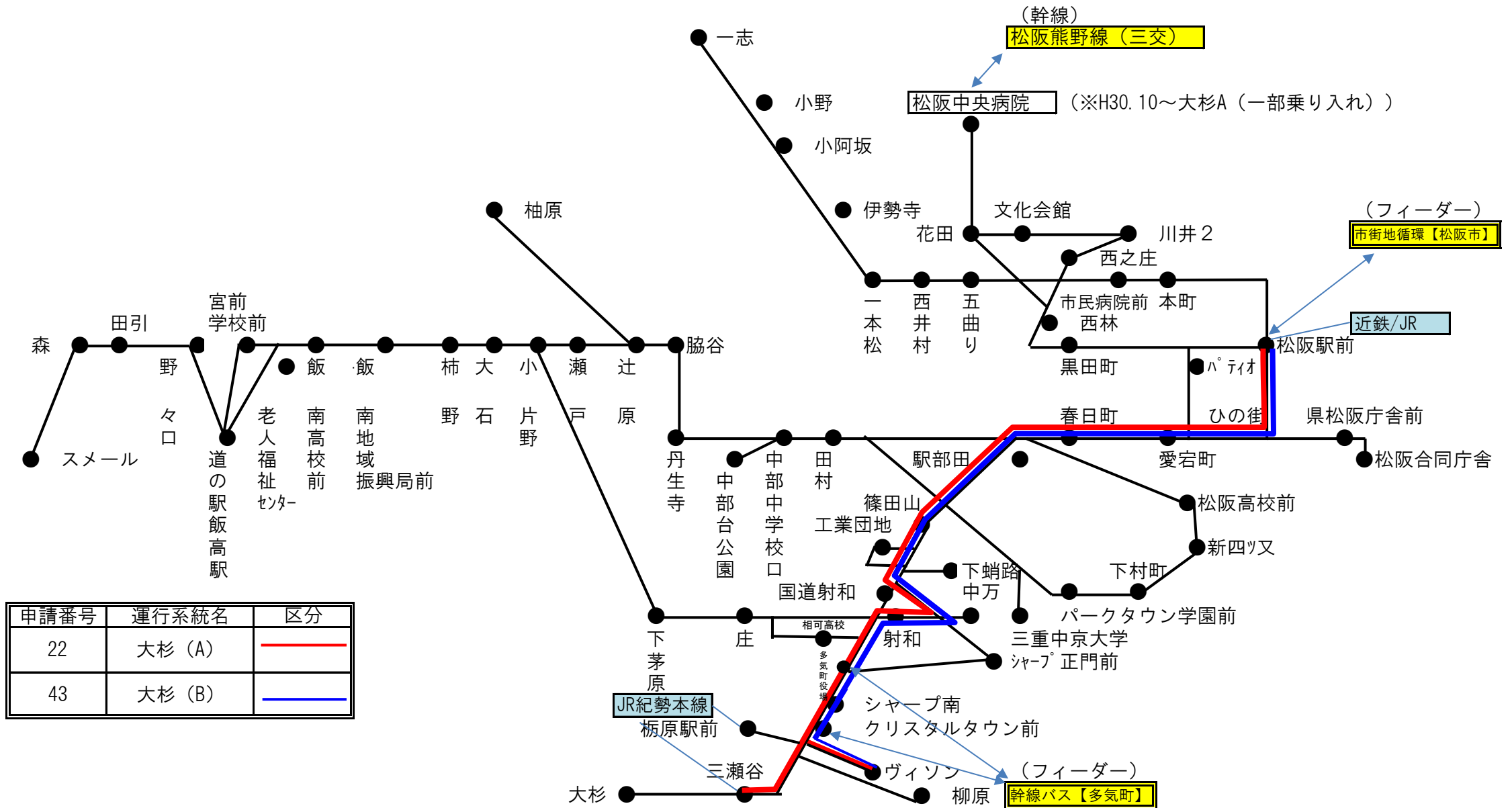


申請 番号	運行系統名	区分
20	阿波	<div></div>

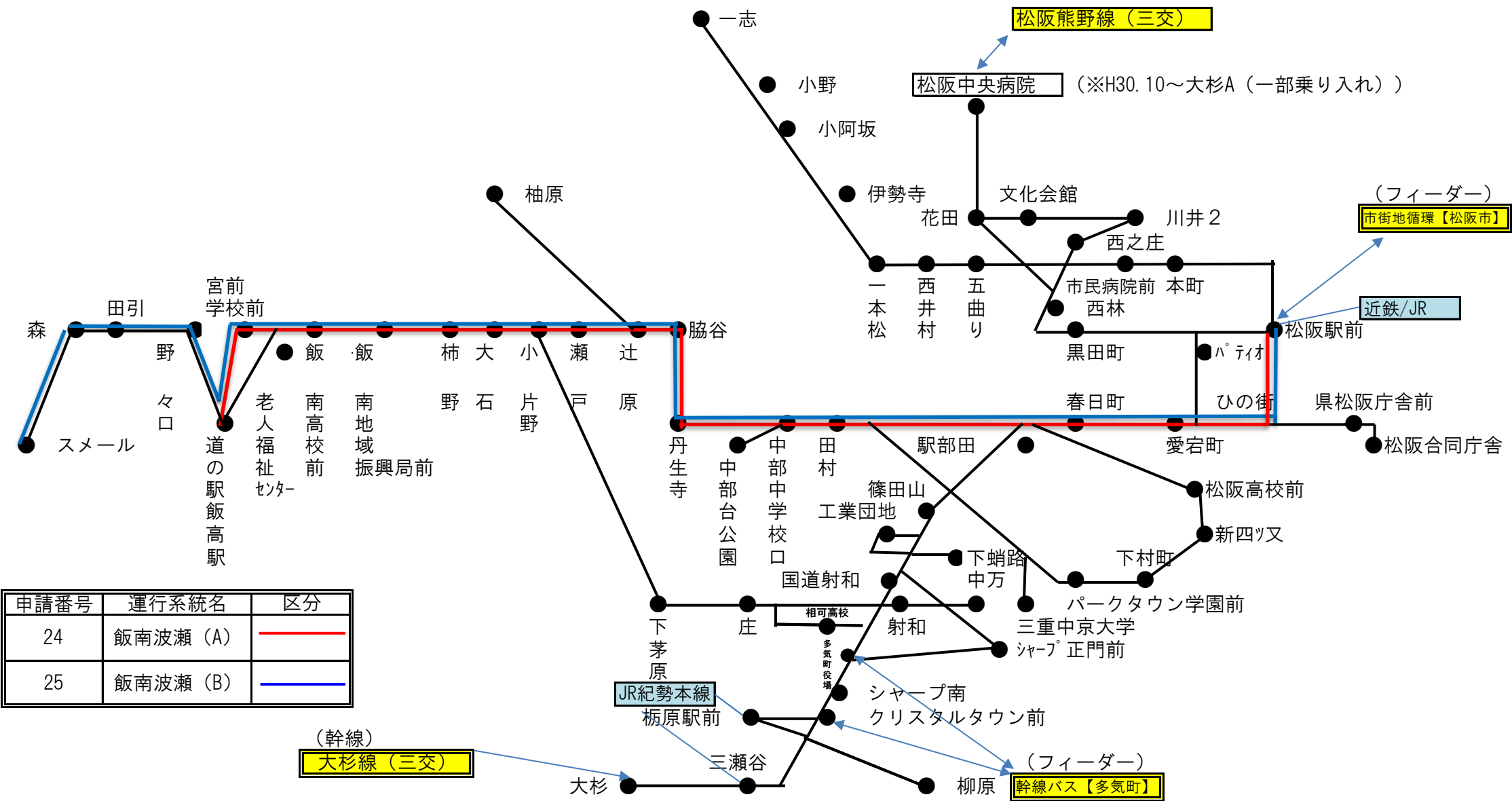


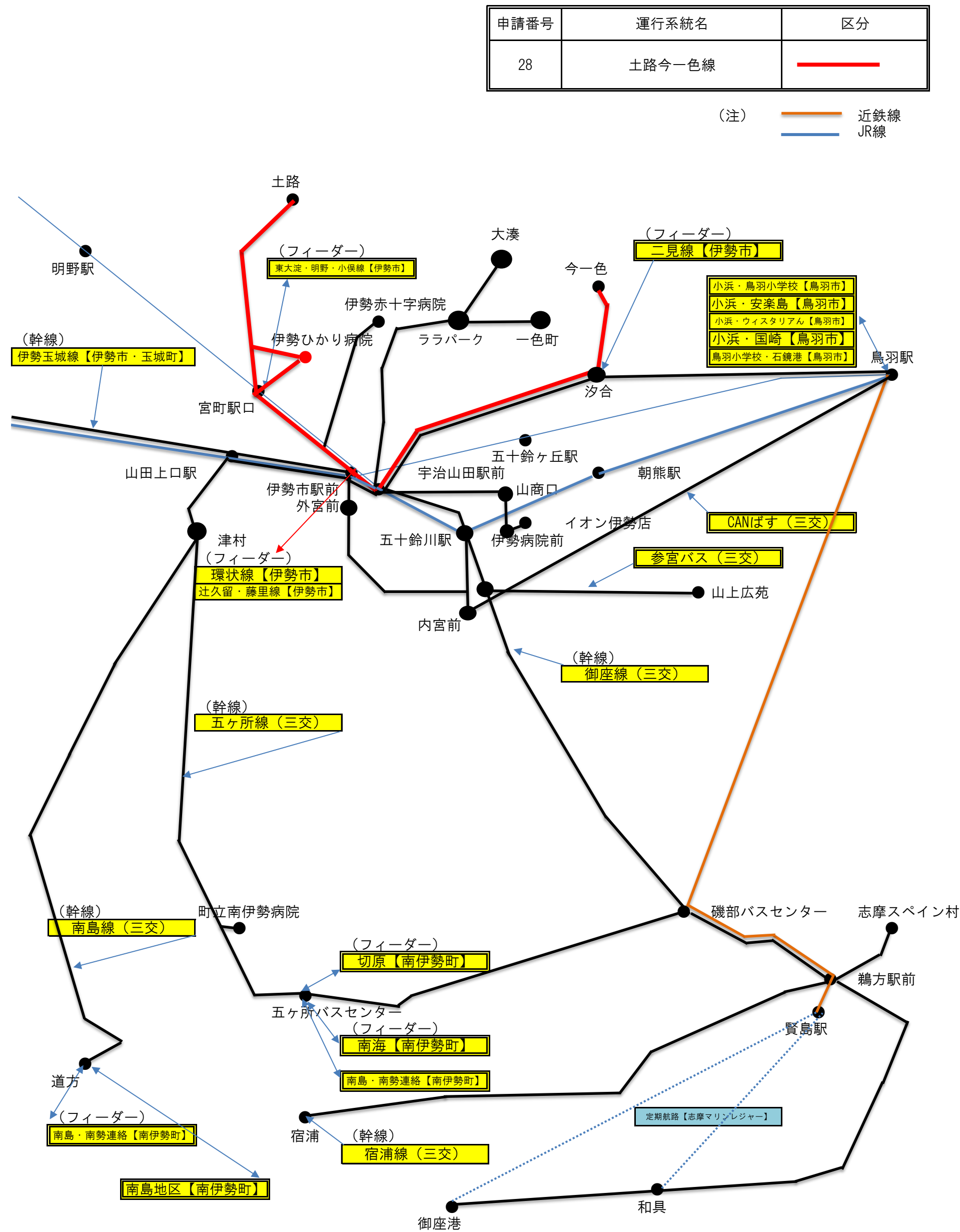
申請 番号	運行系統名	区 分
21	玉 滝	—

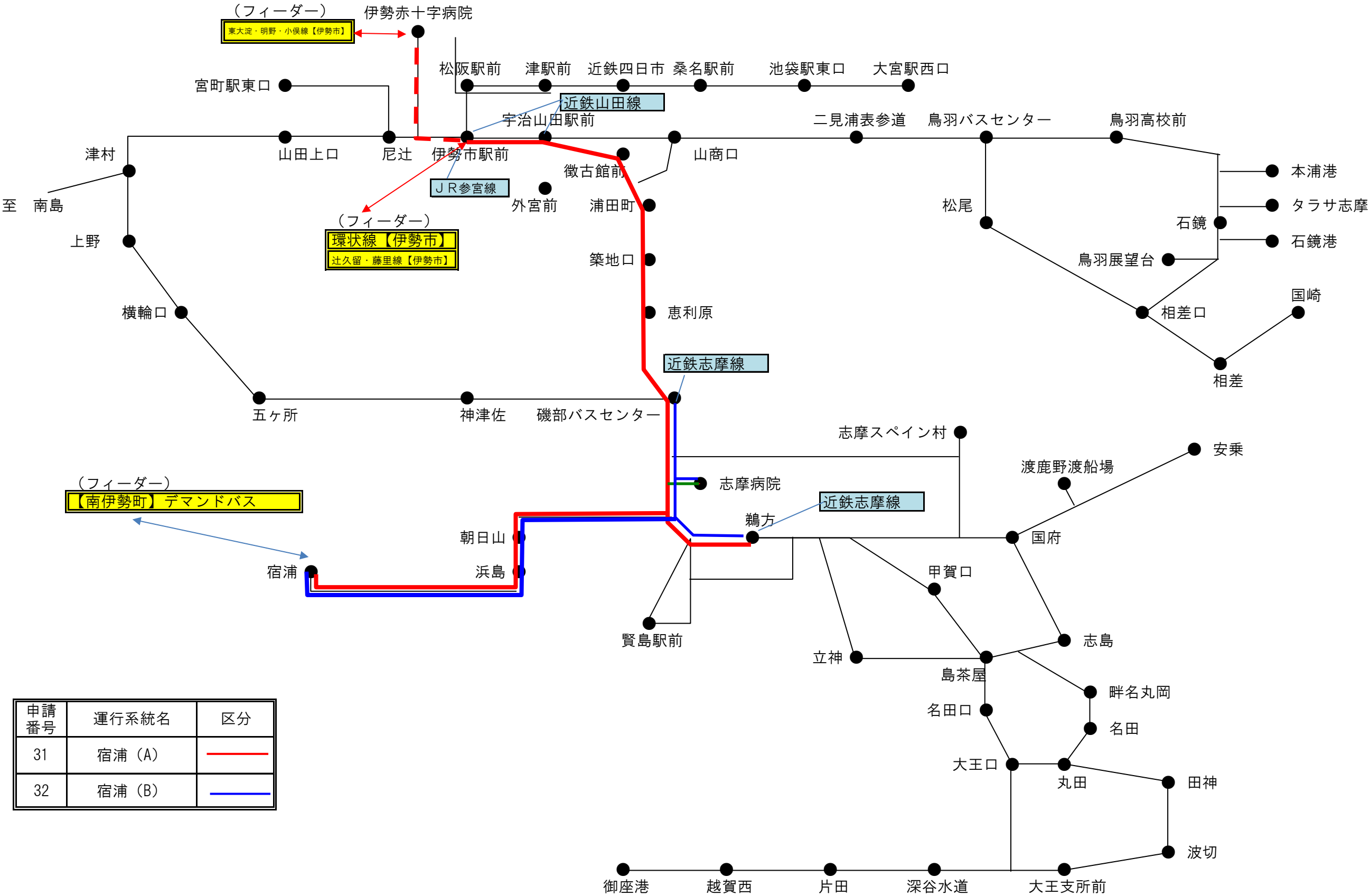
参考1-3 地域間幹線系統分析シート路線概要図



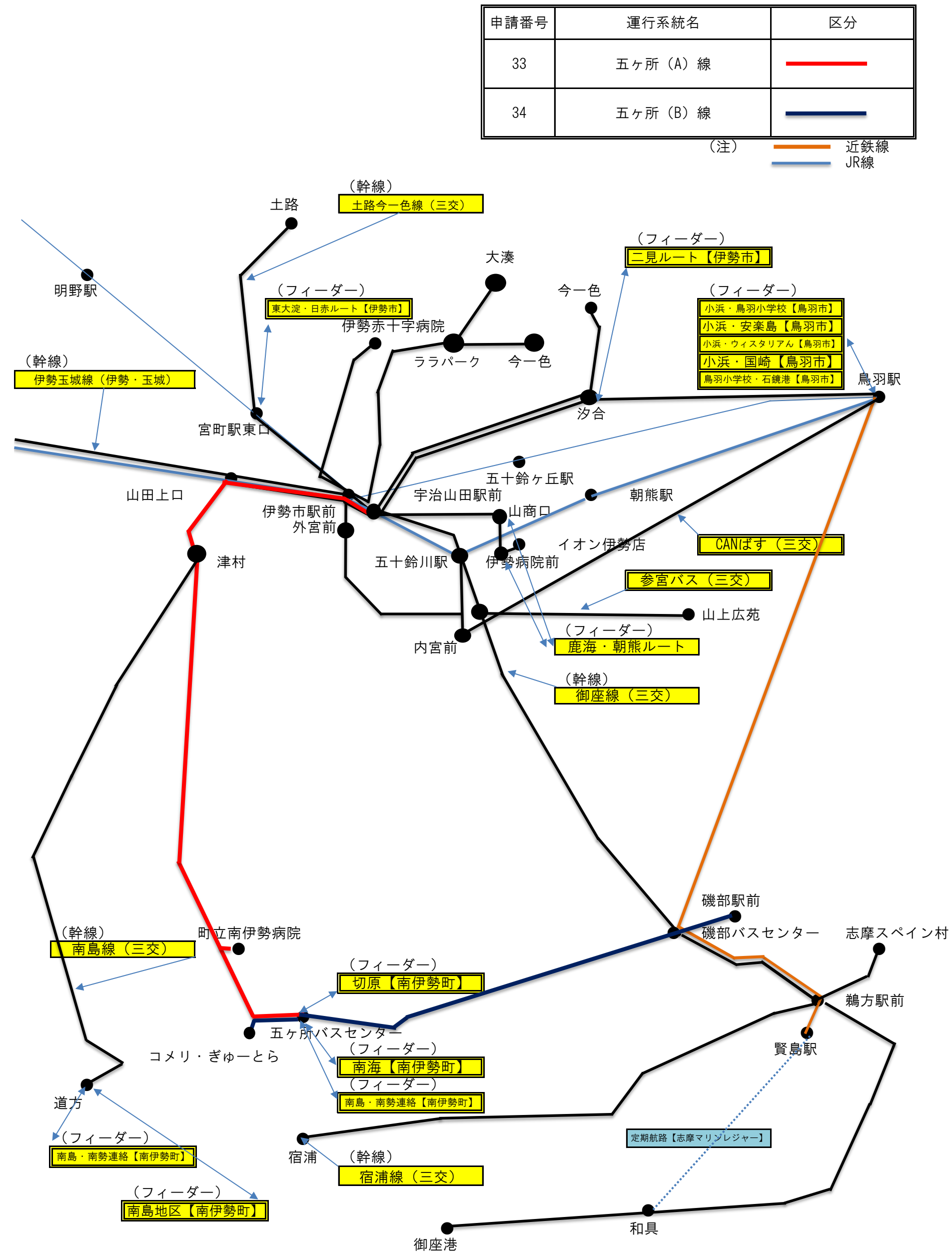
参考1-3 地域間幹線系統分析シート路線概要図

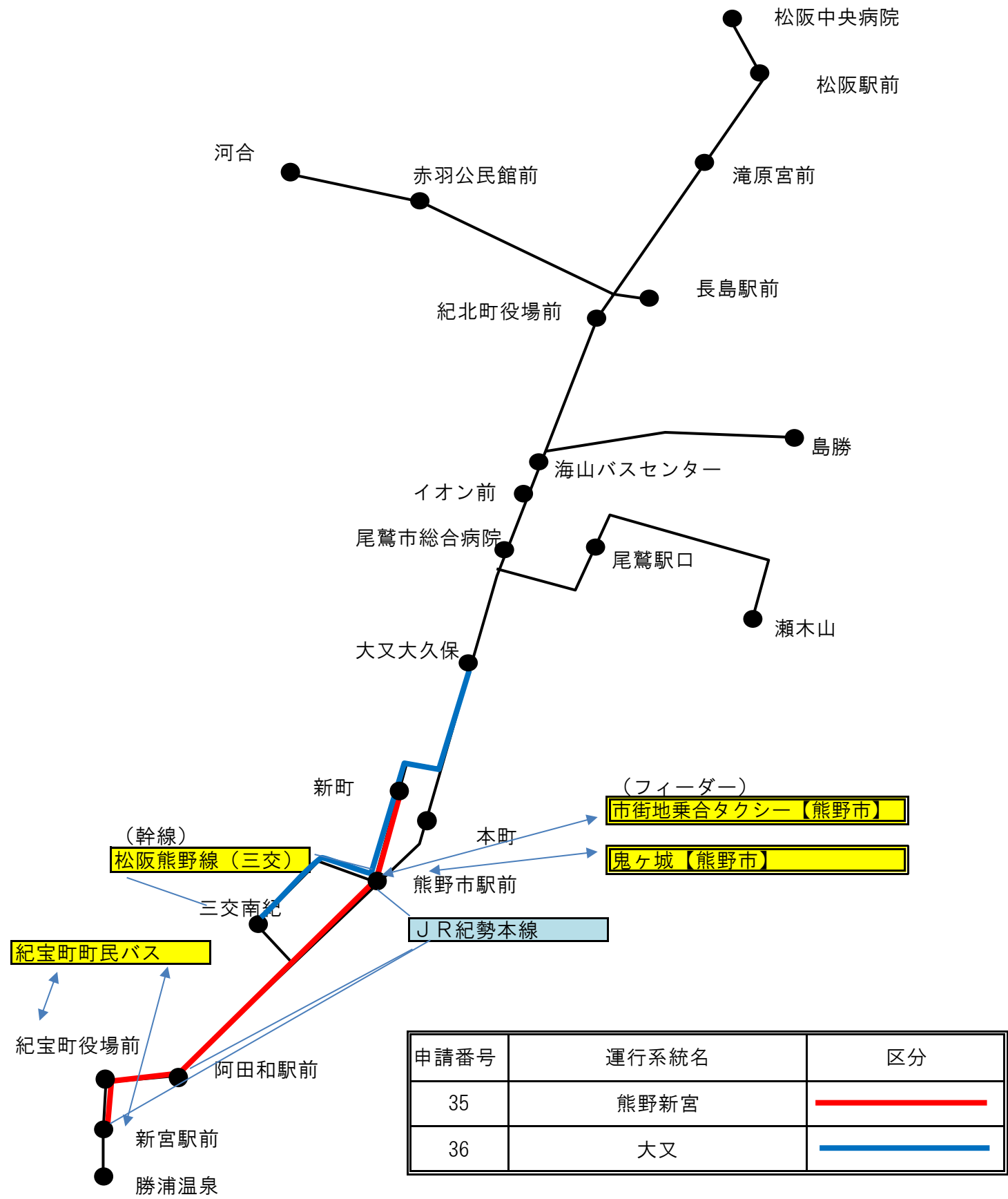


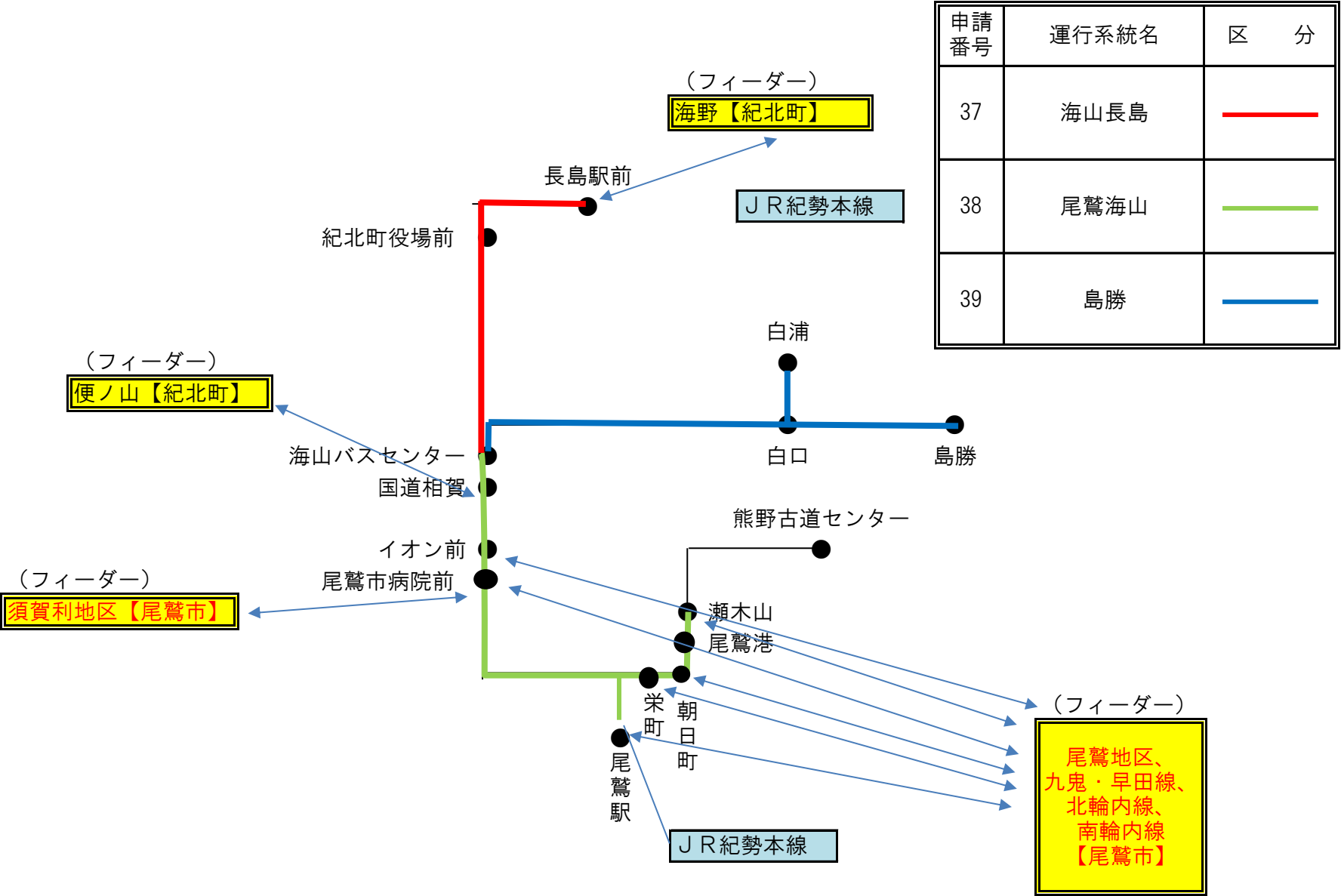




申請番号	運行系統名	区分
31	宿浦 (A)	—
32	宿浦 (B)	—







参考1-3 地域間幹線系統分析シート路線概要図

