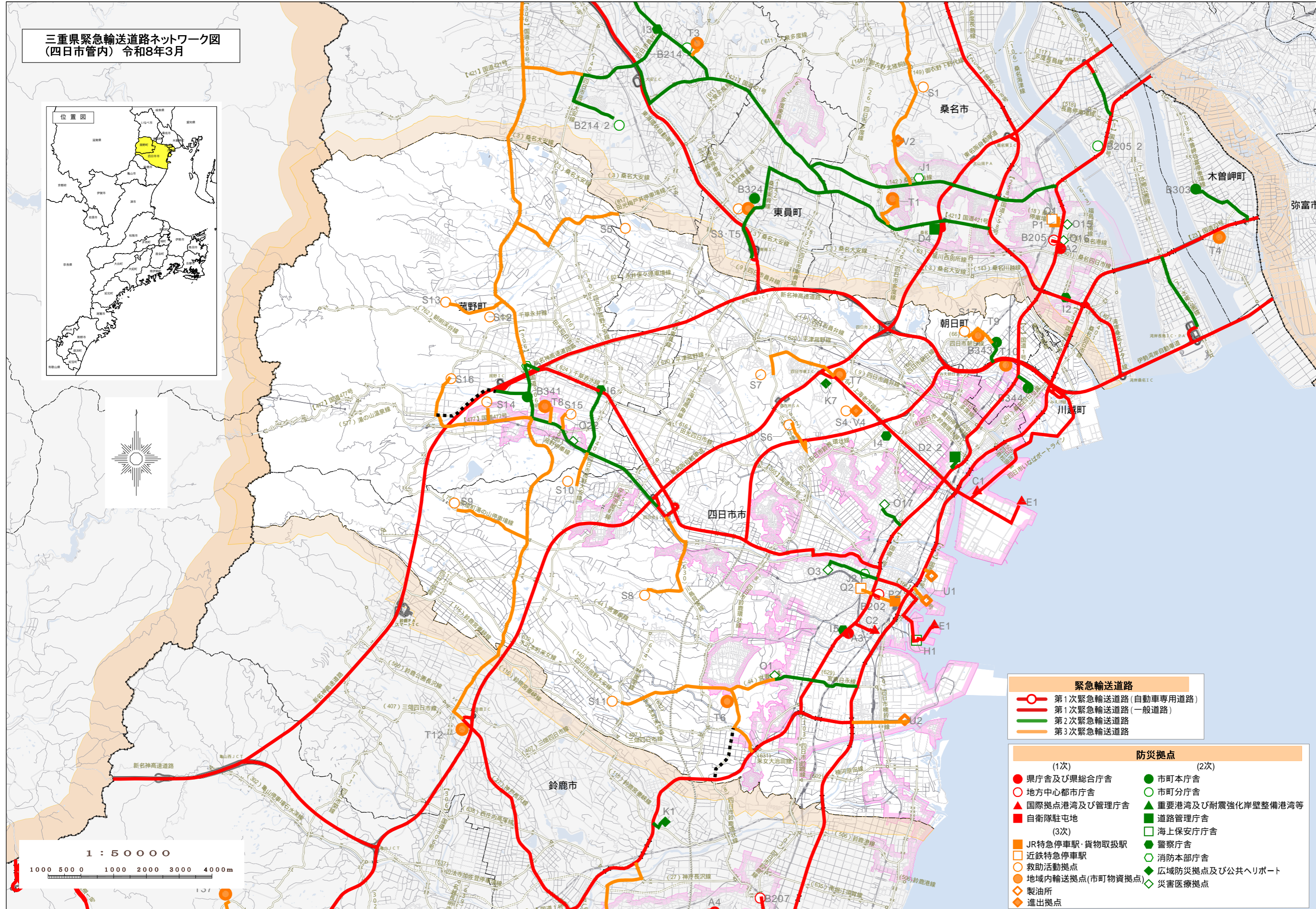

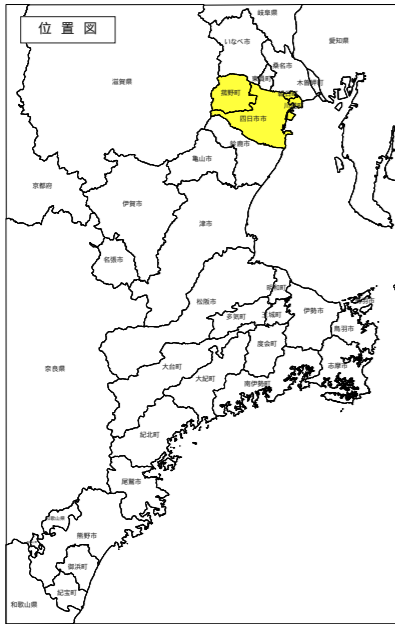


三重県緊急輸送道路ネットワーク図 (四日市管内) 令和8年3月



緊急輸送道路

- 第1次緊急輸送道路(自動車専用道路)
- 第1次緊急輸送道路(一般道路)
- 第2次緊急輸送道路
- 第3次緊急輸送道路

防災拠点

(1次)		(2次)	
● 県庁舎及び県総合庁舎	● 市町本庁舎	● 重要港湾及び耐震強化岸壁整備港湾等	● 海上保安庁庁舎
○ 地方中心都市庁舎	○ 市町分庁舎	▲ 道路管理庁舎	● 警察庁舎
▲ 国際拠点港湾及び管理庁舎	▲ 自衛隊駐屯地	■ JR特急停車駅・貨物取扱駅	■ 近鉄特急停車駅
■ 救助活動拠点	■ 地域内輸送拠点(市町物資拠点)	■ 製油所	■ 進出拠点
■ 災害医療拠点			

この地図の作成に当たっては、国土地理院長の承認を得て、同院発行の数値地図25000(空間データ基盤)及び基礎地図情報を使用した。(承認番号 平21業使 第146号)