三重県桑名建設事務所

管内のあらまし

三重県県章

三重県県土整備部
マスコット兼広報担当
ちどりん

写真提供:いなべ市役所

写真提供:木曽岬町役場

三重県観光連盟提供

写真提供:桑名市観光協会

桑名建設事務所に関する情報

〒511-8567　桑名市中央町5丁目71番地
TEL 0594-24-3661 FAX 0594-24-3696
URL http://www.pref.mie.jp/wKENSET/
E-mail wkenset@pref.mie.jp

管内の概要

管内は、三重県の最北端にあって、東は木曽三川と伊勢湾に、西は鈴鹿山脈、南は員弁川、北は養老山地に囲まれた南北約15km、東西約25kmと東西に細長い地域（面積約390km^2）で桑名市、いなべ市、木曽岬町、東員町の２市２町からなっています。２市２町あわせた人口は約21万人となっています。また、愛知県、岐阜県、滋賀県の３県と隣接しており、中京圏の中心都市・名古屋市から20～30km圏に位置しています。

交通機関は、管内の東部をＪＲ関西本線、近鉄名古屋線が走り、これらを拠点に桑名駅から養老鉄道養老線が大垣市に、西桑名駅から三岐北勢線が東員町を経ていなべ市に、また、近鉄富田駅から三岐鉄道三岐線がいなべ市まで走っています。

幹線道路としては管内の東部に国道１号が走り、これを中心に西側に東名阪自動車道、東側に国道23号が南北に並走し、国道258号がこれら東名阪自動車道、国道を各々連結しながら国道23号に接続しています。また、湾岸部には、伊勢湾岸自動車道へのアクセス道路である主要地方道湾岸桑名インター線が国道23号、国道258号に接続しています。さらに、管内の西部には鈴鹿山脈の山麓部に沿って国道306号、員弁川沿いに国道365号が管内を通り滋賀県及び岐阜県に至り、国道421号が桑名市を起点に東員町、いなべ市を経由し滋賀県に至っています。

また、新名神高速道路と新四日市JCTで接続する東海環状自動車道がいなべICまで開通し、桑名建設事務所では、アクセス道路となる国道のバイパス整備やIC付近の４車線化を行い広域道路ネットワークの形成に努めています。

近年は、自動車専用道路の整備とともに桑名市西部の丘陵地に大規模な住宅開発が進み、名古屋市中心部、名古屋港、四日市港への交通アクセスが飛躍的に向上しました。この交通利便性をいかした、観光リクリエーション開発、製造・物流拠点、自動車関連等の日本を代表する企業の進出も著しい状況となっています。

また、県民が安全で安心した生活ができるよう、河川・海岸・砂防事業については、員弁川で堤防引堤による河道拡幅や堤防法面の強靭化、伊勢湾岸部の鍋田川及び城南第一地区海岸においては高潮及び地震時の液状化や津波に対する防護機能を高めるための堤防修繕や耐震補強を行っており、鈴鹿山脈の藤原岳及び治田峠の地域では、土石流を捕捉する砂防えん堤や渓流保全工等の砂防施設の整備に取り組んでいます。

管内市町の状況

市町名	人口(人) R7.9.1	世帯数(世帯) R7.9.1	面積(km²) R7.9.1	人口密度 (人/km²) R7.9.1	人口増加率 R7/R2(%)
桑名市	134,288	58,653	136.65	982.71	−3.25%
いなべ市	44,040	19,135	219.83	200.34	−2.83%
木曽岬町	5,690	2,365	15.74	361.50	−6.51%
東員町	25,436	9,958	22.68	1,121.52	−0.87%
合計	209,454	90,111	394.90	530.40	−2.97%

この用紙は、再生紙を使用しています。

事業費推移

（単位：千円）

年度	道路	河川	砂防	港湾・海岸	維持管理等	合計
令和３年度	1,675,240	1,689,731	1,037,699	458,679	1,864,177	6,725,526
令和４年度	2,256,107	1,704,309	1,087,289	606,611	1,389,181	7,043,497
令和５年度	2,035,414	1,780,956	712,190	345,885	1,366,581	6,241,026
令和６年度	2,214,120	2,090,149	768,720	332,495	1,366,637	6,772,121
令和７年度	1,427,320	1,027,053	649,440	420,000	2,378,269	5,902,082

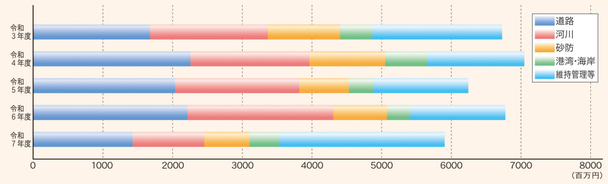

主要事業の概要

道路

桑名都市計画道路桑部播磨線 街路整備事業

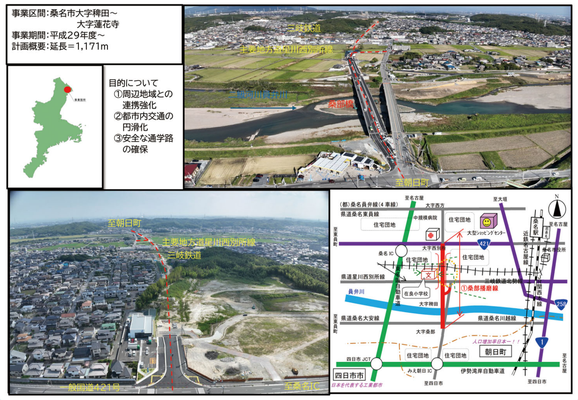

一般県道木曽岬弥富停車場線道路改良事業

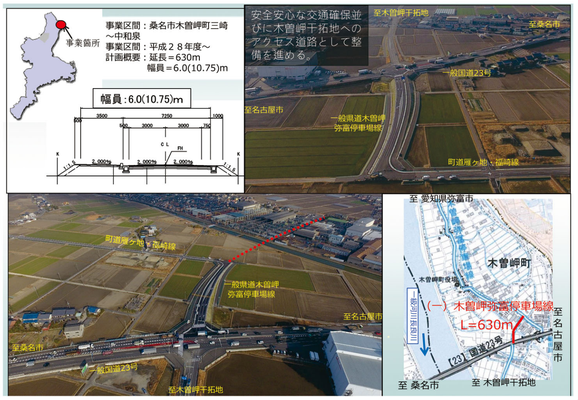

海岸

城南第一地区海岸高潮対策事業

砂防

員弁川水系青川砂防事業

公共土木施設の保全

道路パトロール業務

雪氷業務

河川

一級河川鍋田川地震・高潮対策事業

二級河川員弁川河川改修事業

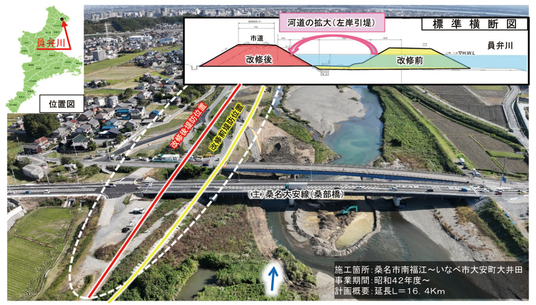

美化環境活動

員弁川河川清掃

自治会委託

管理施設状況

道路・橋梁の現況

令和7年4月1日現在

道路種別	路線数(本)	実延長(m)	改良状況 改良済延長(m)	改良率(%)	未改良延長(m)	舗装状況 舗装延長(m)	舗装率(%)	未舗装延長(m)	橋梁数(永久橋)
国道(県管理)	3	65,525.0	65,314.1	99.7	210.9	6,552.5	100.0	0.0	98
主要地方道	10	71,698.8	63,609.6	88.7	8,089.2	70,585.8	98.4	111.3	111
一般県道	28	133,307.2	105,799.9	79.4	27,507.3	117,790.1	88.4	15,517.1	124
合計	41	270,531.0	234,723.6	86.8	35,807.4	253,900.9	93.9	16,630.1	333

河川の現況

令和3年3月

種別	河川数(本)	延長(m)
一級河川(国管理)	5	50,265.0
一級河川(県管理)	24	53,843.0
二級河川	34	160,191.0
合計	63	264,299.0

砂防指定地の現況

令和3年4月1日現在

指定面積(ha)	河川延長(km)
17,817	199.7

地すべり危険区域指定地の現況

令和3年4月1日現在

保全対象 箇所数	指定面積(ha)	人家(戸)	公共施設等	河川への影響(千m³)
1	6.53	−	県道350m等	100

土砂災害警戒区域指定の現況

令和3年4月1日現在

警戒区域	特別警戒区域
545	476

急傾斜地崩壊危険区域指定の現況

令和3年4月1日現在

保全対象 箇所数	指定面積(ha)	人家(戸)	公共施設等(棟)
63	81.19	624	36

通行止区間

冬季積雪等による通行止

路線名	通称	期間
国道306号	鞍掛峠	12月中旬～3月下旬
南濃北勢線	二之瀬越	12月上旬～3月下旬

雨量規制による通行止

路線名	通称	時間雨量(mm)	連続雨量(mm)
国道306号	鞍掛峠	30	100
国道421号	石榑峠	40	200
南濃北勢線	二之瀬越	−	100

組織

室名	課名	電話番号	主な所掌事務
所長			
総務・管理室	総務課	0594-24-3661	公共工事の入札・契約・支払、建設業法、庶務・経理
	管理課	0594-24-3662	県管理道路・河川等の占用許可、屋外広告物の許可
建築開発室	建築開発課	0594-24-3667	建築確認、宅地等の開発に係る許認可、住宅に関する相談
保全室	保全課	0594-24-3663	県管理公共土木施設の維持修繕
事業推進室	工事統括課	0594-24-3665	公共事業の運営、工事施工体制点検、建設リサイクル法
	道路課	0594-24-3664	道路整備にかかる計画、施工
	流域課	0594-24-3627	河川、砂防、海岸整備にかかる計画、施工
用地調整室	用地課	0594-24-3666	公共工事に係る用地取得・補償・登記

管内概況写真

この地図は、三重県市町総合事務組合所管の三重県共有デジタル地図をM-GISにて利用しています