

庄司谷川

しよ じ べに だに

一級櫛田川水系



三重県

庄司谷川の溪流環境整備方針

①上流からの流出土砂を抑止し、下流の施設を保全します。

当地域の生活、産業にとって欠かせない道路、人家、耕地等を災害から守り、人々が安心して暮らせるよう生活基盤の確保を図ります。

②周囲の自然景観を考慮した空間の創出。

周辺には関西一といわれるツツジの群生園があり、近隣住民はもとより県外からも訪れ、憩いの場となっています。

③親水性の向上

護岸については、自然石階段護岸を設け、このことから施行に当たっては地元産の自然石を用い、付近の自然景観及び背後地の公園施設と調和したものとしています。

人々が散策したり、魚とり等、水と親しむ場を設けることにより、溪流とのふれあいの場を創出し、背後地の施設と一体になり野外レクリエーション活動の促進を図ります。



ダム堆砂域上流より下流を望む

ふれあひ森林環境整備事業による主な工作物

- 管理研修舎 ●バンガロー
- 林間イベント広場
- 野外照明施設
- 野外ステージ

●炊事場



●炭焼き小屋



庄司谷川の現況及び期待像

庄司谷川は、その源流を三重県飯南郡飯高町の庄司山に発し、櫛田川に合流する流域面積5.9km²、流路延長2.77kmの1級河川です。流域では、昭和34年の伊勢湾台風を契機に砂防事業が進められており、今後もダム工等の整備を行っていきます。

当事業箇所では、通常砂防事業の「水と緑の砂防モデル事業」と、飯高町の公園整備事業「ふれあひ森林環境整備事業」を一体的に施行・整備することにより、周辺環境と違和感のない、人々が安心して水辺等で遊べるように憩いの空間を創出しています。



中央構造線を見ることが出来ます。

施設の諸元

事業名：通常荒廃砂防事業
 溪流名：1級櫛田川水系庄司谷川
 施行箇所：三重県飯南郡飯高町赤桶地内
 施行年次：平成元年度～平成5年度
 事業費：3億9,520万円

●ダム工

高さ H=11.0m
 堤長 L=76.0m
 体積 V=2,620.0m³

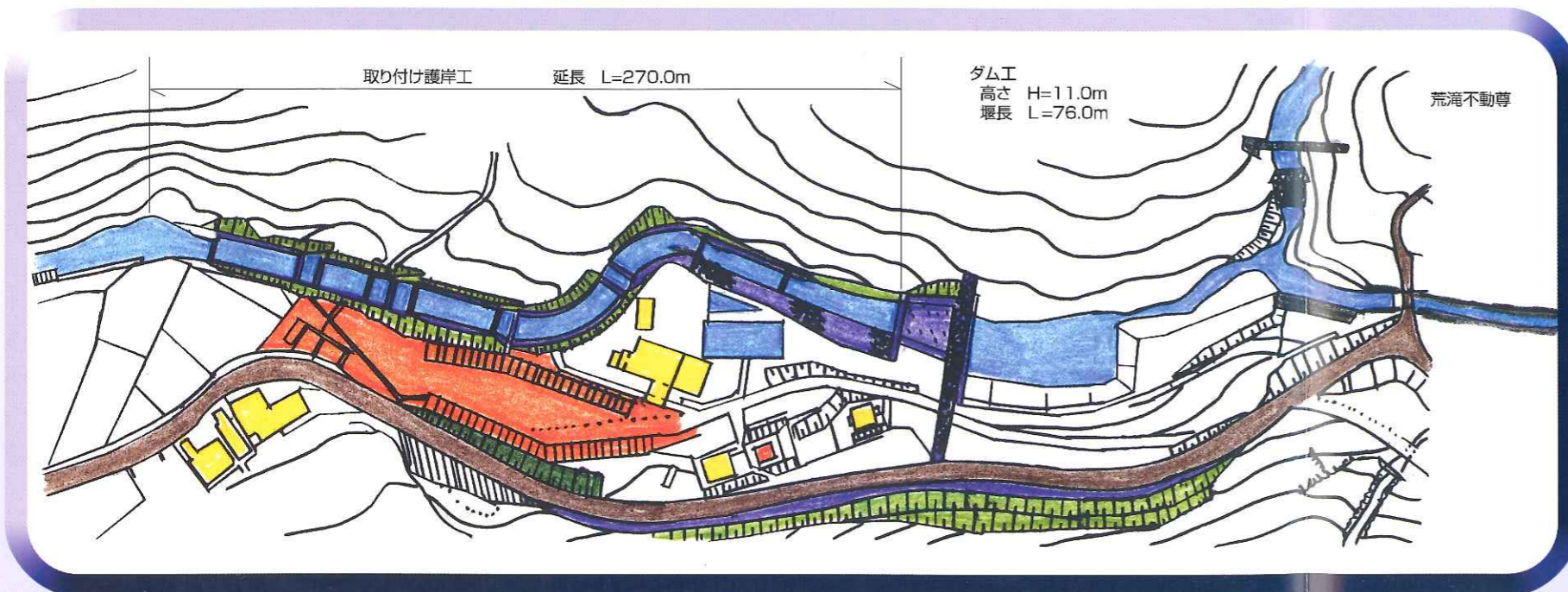
●取り付け護岸工

延長 L=270.0m
 高さ H=2.1m
 面積 A=1,483.6m²


こんなに変わりました。



庄司谷川水と緑の砂防モデル事業計画図



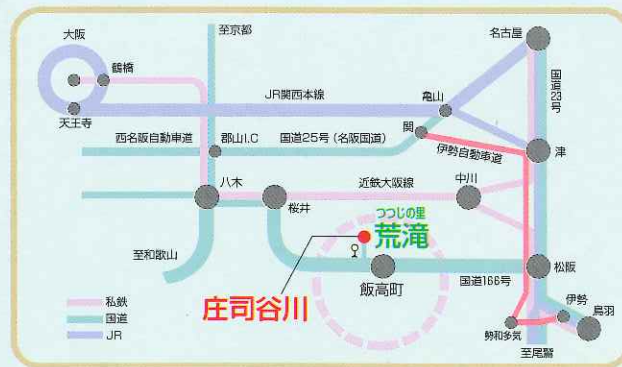
標準断面図



N a t u r e



つつじの名所として有名な飯高・荒滝不動尊。その株数は数千にもおよび、4月下旬の開花期には、山全体が真紅に染まり辺りの山々の新緑との調和が、訪れる人々の官能を刺激しやみません。この素晴らしい自然環境の中にある「つつじの里・荒滝」は、ログハウス風の外観が心をなごませ、故郷を実感させてくれます。夏になれば、家族連れやアウトドアライフを楽しむ若者たちで賑わい、訪れるだれにとっても、1年を通じて楽しみが尽きない場所です。



交通案内

JR・近鉄松阪駅より車で1時間、
または三重交通バス波瀬方面行きで赤桶下車、徒歩で20分です。

お問い合わせは

三重県砂防課

〒514-8570 津市広明町13 TEL059-224-2697

松阪地方県民局建設部

〒515-0011 松阪市高町138 TEL0598-50-0584