





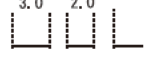

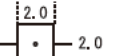



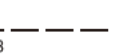



別表第1（第10条関係）






成 果 品 一 覧 表

- 1 各成果品の提出部数は、原本の他、原則として写し2部とする。
- 2 成果品は、仕様書及び特記仕様書に指示する成果品を提出するものとする。











業 務 区 分	成 果 品 の 名 称	備 考
地 図 転 写	転写図	不動産登記法17条地図又は公図の転写
転写連続図作成	転写連続図	位置関係を整合させた公図の連続図、取得予定線を記入
土地登記簿調査	土地調査表	
建物登記簿調査	建物調査表（一覧）建物登記簿等調査表（個人）	
地積測量図転写	地積測量図	分筆されているとき写を添付する。
境 界 確 認	用地測量（境界確認）立会一覧表土地境界立会確認書	
補助基準点測量	基準点成果表、基準点網図、観測手簿、計算簿、点の記、基準点精度管理表	
境 界 測 量	基準点一覧表（使用部分）境界測量観測手簿	
境界点間測量	境界測量精度管理表	
用地境界仮杭設置	杭設置箇所表示図	用地実測図を基に作成
用地現況測量	用地実測図	家屋・工作物の位置
用地実測図作成	用地実測図	ポリエステルシートA 1500番、縮尺1/250を標準とする。
用地平面図作成	用地平面図	ポリエステルシートA 1300番、縮尺1/500を標準とする。
面 積 計 算	面積計算は用地実測図余白に記載する。取得用地一覧表	座標法による。
確 定 図 作 成	確定図（座標値は確定図余白に記載する。）	ポリエステルシートA 1300番、縮尺1/250を標準とする。
用地管理図作成	用地管理図	特に必要と認めたときに作成
土地確認書作成	土地確認書	
土地現地調査書作成	土地現地調査書	
〃添付図面作成	土地現地調査書添付図面	
復 元 測 量	復元箇所位置図、復元箇所座標又は観測手簿	写真を含む。
永久境界埋設	埋設位置図、埋設位置座標	写真を含む。巾杭等一覧表

別表第2（第30条関係）用地実測図及び用地平面図表示記号

区 分	記 号		記号の表示の方法又は図例	
	形状及び大きさ	線幅及び線色		
中 心 杭	 3.0mm	黒 0.2	字名は4.5mm直立等線体で表示すること。	
中心杭番号	No.5  2.0mm	黒 0.2		
用地杭及び起業地の境界	 2.0	黒 0.15		
大字の境界	 5.0 1.0 1.0	黒 0.35		
字の境界	 3.0 2.0	黒 0.35		
土地の境界		黒 0.15		
土地の境界標	 2.0	黒 0.15		測量に係る土地を取得し、又は使用するに当たり、分筆を要するものであり、かつ、当該土地に左に掲げる境界線がない場合においては、当該境界に代えて当該土地のうち取得し、又は使用する部分にそれ以外の部分との境界に存する適宜の境界点と近傍の恒久的地物（幅杭を含む）との距離、角度等の位置関係を記載するものとする。
イ 石 杭	 2.0	黒 0.15		
ロ コンクリート杭	 2.0	黒 0.15		
ハ 合成樹脂杭		黒 0.15		
ニ 不 銹 鋼 杭		黒 0.15		
一筆内の異なる権利の境界	 0.8	赤 0.10		
一筆内の異なる地目の境界		赤 0.10		
一筆内の異なる占有者の境界		緑 0.15		

区 分	記 号		記号の表示の方法又は図例
	形状及び大きさ	線幅及び線色	
地 番	アラビア数字	黒 0.15	
	左 横 書		
	字の高さ 2.0		
	字の間隔 2.0		
同一所有者記号		黒 0.10	
所有者等氏名	左 横 書	黒 0.15	
（土地に関する権利（担保物件を除く）が設定されているときは権利の種類及び権利者の氏名）	正方形直立等線体		
	字の大きさ 2.5		
	字の間隔 1.0		
	やむをえないときは縦書きとする。		
地 目	字の大きさ 2.5	黒 0.15	
	字の間隔 2.5以内		
三斜線（底辺）		黒 0.10	
〃（垂直）		黒 0.10	
流水の方向		黒 0.10	

別表第2 (第30条関係) 用地実測図及び用地平面図表示記号

区 分	記 号		記号の表示の方法又は図例
	形状及び大きさ	線幅及び線色	
建物、工作物			
木 造		黒 0.15 ~ 0.35	無壁舎は破線をもって表示すること。
非 木 造		黒 0.35	表示は外側真形とする。
配 電 路 線	 1.5	黒 0.15	柱の正位置を表示する。
送 電 路 線		黒 0.15	外枠は支持物の敷地の実測 内枠は支持物の基礎を表示
通 信 路 線	 1.5	黒 0.15	柱の正位置を表示する。
鉄 道 ・ 軌 道	 1.5	黒 0.15	
そ の 他	 1.5	黒 0.15	
井 戸		黒 0.15	
肥 料 槽	 2.0	黒 0.15	
貯 水 槽	 2.0	黒 0.15	

区 分	記 号		記号の表示の方法又は図例
	形状及び大きさ	線幅及び線色	
業 務 名			名称 []
箇 所 名	縦 6.5cm	黒	業務名
測 量 年 月 日			箇所名
縮 尺	横 10.0cm		縮 尺
受 注 者 等			測量年月日
			受注者
			調査者
			計算者
			検査者
			照合者
			印
			印
			印
			印

(注) 鑑定図についても当該表示記号を準用する。