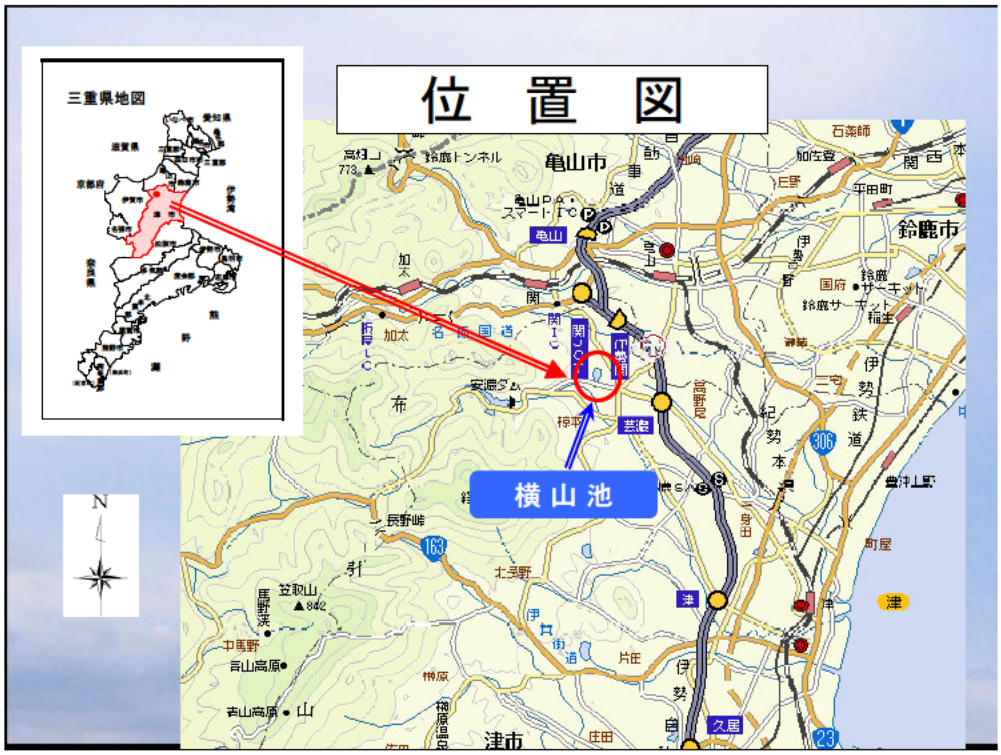
位　置　図
三重県地図
横 山 池
亀山市
鈴鹿市
津市
芸濃
亀山
関
久居
N

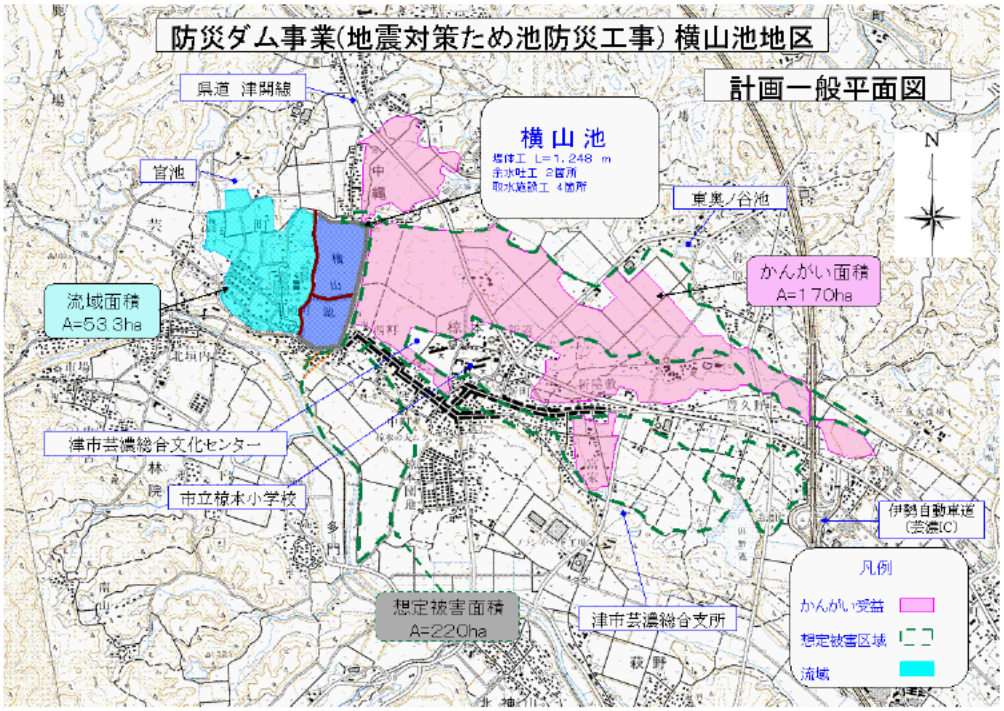
防災ダム事業(地震対策ため池防災工事) 横山池地区
計画一般平面図
県道 津関線
横 山 池
堤体工 L=1,248 m
余水吐工 2箇所
取水施設工 4箇所
宮池
東黒ノ谷池
かんがい面積
A=170ha
流域面積
A=53.3ha
津市芸濃総合文化センター
市立椋本小学校
伊勢自動車道
(芸濃IC)
想定被害面積
A=220ha
津市芸濃総合支所
凡例
かんがい受益
想定被害区域
流域
N

堤体工、余水吐工、取水施設工　位置図
南池
北池
堤体工 1,248m
余水吐工
2箇所
取水施設工
4箇所
凡　例
取水施設工
余水吐工

標準断面図

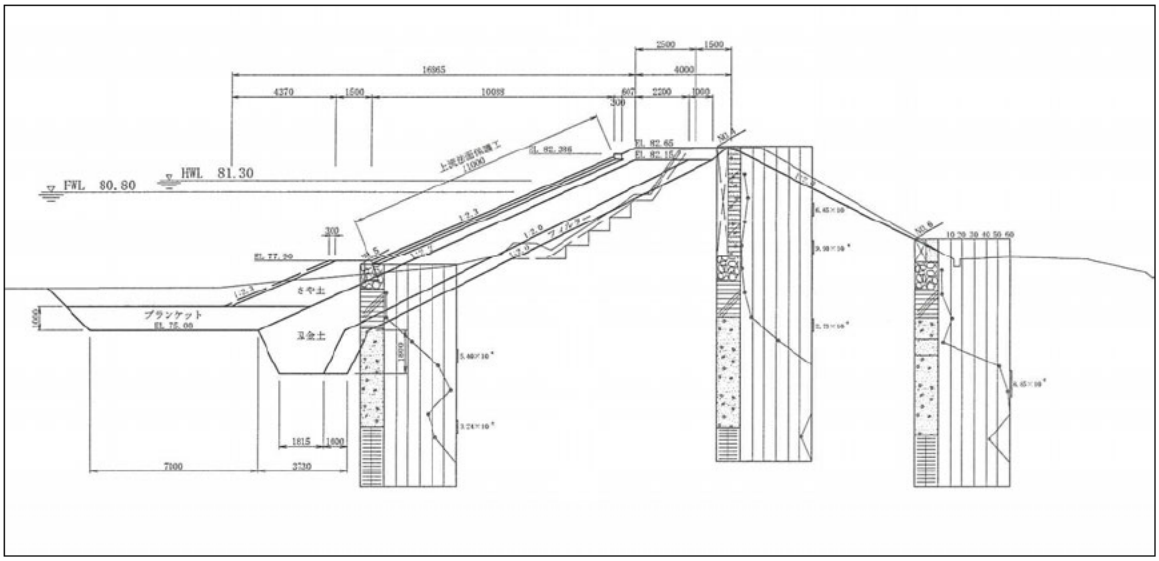
FWL 80.80
HWL 81.30
さや土
ブランケット
及金土