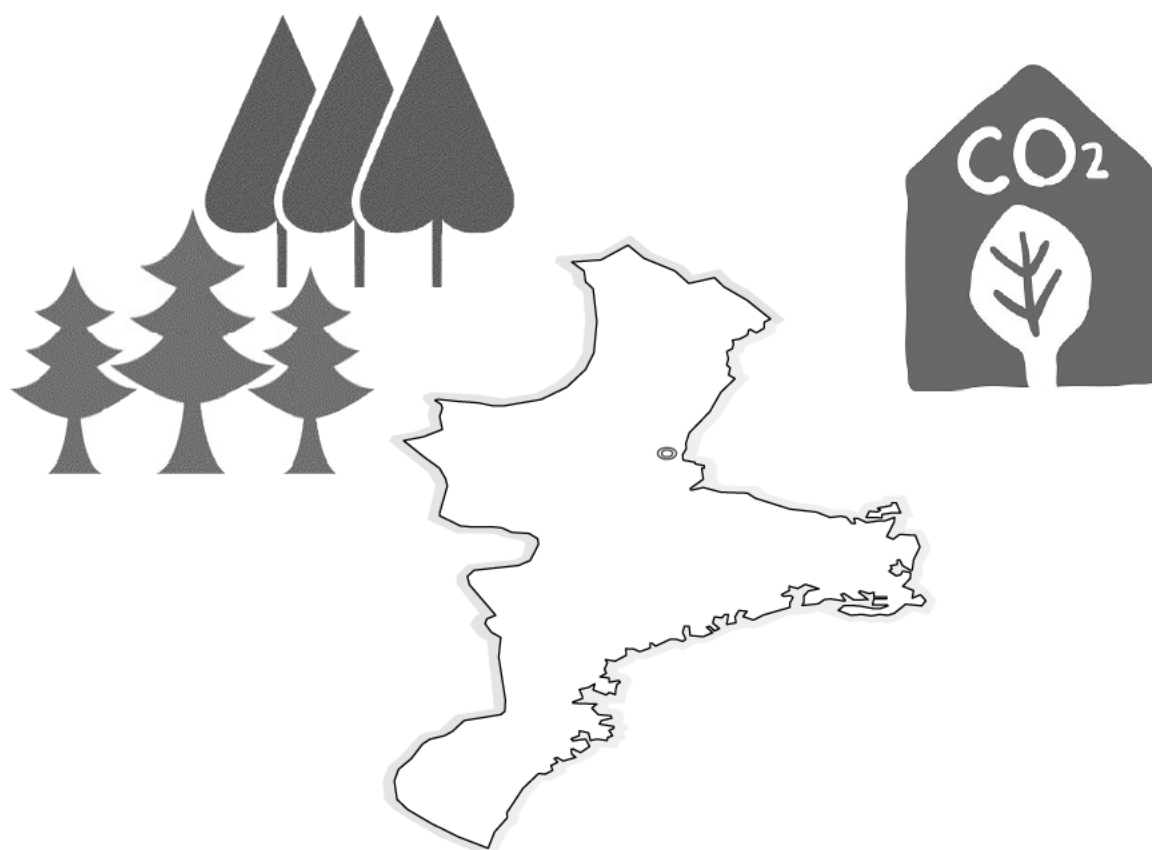


平成22年度版

森林・林業統計書



平成23年12月

三 重 県

利用にあたって

1. 本書は、三重県環境森林部の森林・林業関係室、林業研究所及び県関係部室の統計資料のほか、三重農政事務所、近畿中国森林管理局、森林農地整備センター、その他官公署の資料により編集しました。
2. 資料は、特にことわりのない限り平成22年度末現在のものとし、市町又は県農林（水産）商工環境事務所の管内別に記入しています。また、過去と比較できるよう原則として平成17年度～平成21年度を併記しました。
3. 単位は表右肩に示し、資料出所及び特に必要な事項を脚注として掲げました。
4. 単位未満の数は四捨五入したため、総数と内訳数との計とが一致しない場合があります。
5. 統計表中、該当なしは空欄、または とし、単位未満は0としました。

目 次

1. 森林資源の概要	
(1) 森林面積	2
(2) 民有林樹種別面積	6
(3) 民有林樹種別蓄積	12
(4) 民有林森林資源齢級別構成表	16
(5) 機能別森林面積	18
(6) 森林の所有規模別所有者数及び面積	19
2. 林家・林業の概要	
(1) 人口・就業者・林家	22
(2) 林業産出額	26
(3) 森林施業計画認定実績	27
3. 県行造林	
(1) 県行造林の概要	30
4. 造林・間伐	
(1) 人工造林・保育面積	32
(2) 経営形態别人工造林面積	33
(3) 樹種别人工造林面積	33
(4) 複層林・育成天然林面積（国庫補助対象分）	33
(5) 事業別間伐等面積・材積	34
5. 林道	
(1) 林道事業実績	36
(2) 林内道路現況	40
6. 森林組合	
(1) 森林組合連合会構成と主要事業の実績	44
(2) 森林組合構成	46
(3) 事業の実績	48
(4) 生産森林組合構成	50

7. 担い手	
(1) 市町別林業従事者	54
(2) 林業研究グループの推移	56
(3) 林業労働災害の状況	56
8. 入会林野	
(1) 入会林野の現況	58
9. 林産物	
(1) 木材需要状況	60
(2) 素材需給状況	61
(3) 素材生産量	61
(4) 製材工場の概要	62
(5) 集成材・プレカット工場の現況	62
(6) チップ工場の現況	63
(7) 木材市売市場木材取扱数量	63
(8) 特用林産物市町村別生産量	64
10. 林業金融	
(1) 日本政策金融公庫資金利用状況	66
(2) 林業・木材産業改善資金利用状況	66
(3) 木材産業等高度化推進資金利用状況	68
(4) 農林中央金庫資金利用状況	69
(5) 農林漁業信用基金(林業部門)の債務保証額	69
11. 林業機械	
(1) 林業機械保有状況	72
(2) 林業機械保有区分	72
12. 保安施設	
(1) 保安林種別面積	74
13. 森林保全	
(1) 林地開発許可実績	84
(2) 森林被害状況	84
(3) 森林病虫害等防除事業実績	84

1 4. 環境緑化	
(1) 緑の少年隊結成状況	88
(2) 緑化樹種別生産本数の推移	89
(3) 緑化樹生産苗畑面積	90
1 5. 鳥獣保護	
(1) 狩猟者登録証交付状況	93
(2) 狩猟期間中に捕獲された鳥獣	94
(3) 有害鳥獣として捕獲された鳥獣	94
(4) 鳥獣保護区	96
(5) 休猟区等	97
1 6. 自然公園	
(1) 自然公園概要	100
(2) 自然公園施設整備実績	104
(3) 自然環境保全地域概要	105

三重県の森林・林業の全国的地位

区分		三重県	全国	全国順位	全国対比	摘要
経営体	林業経営体	戸 2,132	千戸 140	位 30	% 1.5	2010年世界農林業センサス
	農林業経営体	34,414	1,727	23	2.0	
	林業経営体の割合	6.2%	8.1%	—	—	
林業経営体の規模	保有山林別経営体数	戸	戸			2010年世界農林業センサス
	保有山林なし	15	1,299	30		
	3ha未満	24	1,343	21		
	3～50ha	1,883	128,170	31		
	50～100ha	98	4,892	18		
	100ha以上	112	4,482	14		
森林	森林面積	ha 372,529	千ha 25,097	24	1.5	森林・林業経営室資料 【全国数値は林野庁計画課資料】
	うち民有林面積	348,995	17,411	20	2.0	
	民有林率	% 93.7	% 69.4	12	—	
	民有林人工林率	% 62.4	% 45.9	6	—	
労働力	林業就業者数	人 1,047	人 46,618	15	2.2	平成17年国勢調査
林道	民有林林道延長 (自動車道)	km 1,658	km 88,414	—	—	森林保全室資料(22年度末) 【全国数値は21年度末】
	林道密度	m/ha 4.7	m/ha 5.1	—	—	
林産物生産量	丸太	千m3 260	千m3 17,193	20	1.5	農林水産省大臣官房統計部資料(H22)
	うちヒノキ	129	2,029	5	6.4	
	うちスギ	110	9,049	24	1.2	
	製材用木材	t 228	t 10,582	16	2.2	農林水産省大臣官房統計部資料(H22)
	生しいたけ	971	77,079	26	1.3	平成22年特用林産物の生産動向等
	乾しいたけ	10	3,516	25	0.3	〃
木材産業	製材工場数	工場 353	工場 6,569	1	5.4	農林水産省大臣官房統計部資料(H22)
	製材品出荷量	千m3 219	千m3 9,415	15	2.3	農林水産省大臣官房統計部資料(H22)
生産額	林業産出額	千万円 629	千万円 41,222	21	1.5	農林水産省大臣官房統計部資料(H21)

1. 森林資源の概要

森林・林業経営室

(1) 森林面積

区 分	区域面積	森林面積	森 林 率	人工林率	国有林面積	民 有 林			
						計	県 有 林	市町村有林	財産区有林
13 年 度	577,324	375,087.76	0.65	0.62	24,036.86	351,050.90	3,712.52	22,064.08	5,361.93
14 年 度	577,640	374,853.80	0.65	0.62	24,036.86	350,816.94	3,712.52	22,066.65	5,343.85
15 年 度	577,636	374,377.02	0.65	0.62	23,579.90	350,797.12	3,704.52	22,089.07	5,343.85
16 年 度	577,636	374,377.02	0.65	0.62	23,579.90	350,797.12	3,704.52	22,089.07	5,343.85
17 年 度	577,636	373,210.99	0.65	0.62	23,574.65	349,636.34	3,703.73	21,990.85	5,336.18
18 年 度	577,668	373,219.98	0.65	0.62	23,573.20	349,646.78	3,703.73	21,310.99	6,023.44
19 年 度	577,687	373,204.79	0.65	0.62	23,569.48	349,635.31	3,703.73	21,350.61	6,028.41
20 年 度	577,717	372,865.83	0.65	0.62	23,564.24	349,301.59	3,703.42	21,410.79	6,026.66
21 年 度	577,717	372,865.83	0.65	0.62	23,564.24	349,301.59	3,703.42	21,410.79	6,026.66
22 年 度	577,722	372,528.50	0.64	0.62	23,533.84	348,994.66	3,701.96	21,457.58	6,023.28
四日市市	20,553	2,931.49	0.14	0.42	308.08	2,623.41	31.65	308.57	34.23
桑 名 市	13,661	3,023.07	0.22	0.51	88.67	2,934.40	0.50	705.93	0.06
鈴 鹿 市	19,467	3,584.17	0.18	0.43	175.80	3,408.37	200.73	42.12	6.01
亀 山 市	19,091	12,102.04	0.63	0.68	353.62	11,748.42	150.04	130.18	10.48
いなべ市	21,958	12,809.56	0.58	0.44	1,069.42	11,740.14	184.48	29.31	1,363.96
木曾岬町	1,572	0.00	0.00	0.00	0.00	0.00	0.00	0.00	0.00
東員町	2,266	177.13	0.08	0.75	0.00	177.13	0.00	8.15	0.00
菰野町	10,689	5,364.79	0.50	0.31	75.93	5,288.86	0.24	2.49	1,777.70
朝日町	599	63.21	0.11	0.26	0.00	63.21	0.00	0.16	0.00
川越町	871	0.00	0.00	0.00	0.00	0.00	0.00	0.00	0.00
四日市 計	110,727	40,055.46	0.36	0.50	2,071.52	37,983.94	567.64	1,226.91	3,192.44
津 市	71,081	41,430.25	0.58	0.82	729.30	40,700.95	620.25	955.49	439.71
津 計	71,081	41,430.25	0.58	0.82	729.30	40,700.95	620.25	955.49	439.71
北伊勢 計	181,808	81,485.71	0.45	0.66	2,800.82	78,684.89	1,187.89	2,182.40	3,632.15
松 阪 市	62,377	42,770.72	0.69	0.74	1,460.86	41,309.86	227.53	551.90	19.53
多 気 町	10,317	5,922.78	0.57	0.43	0.00	5,922.78	0.00	75.41	0.00
明 和 町	4,092	310.34	0.08	0.79	0.00	310.34	2.43	0.21	0.00
八百町	36,294	33,808.53	0.93	0.96	5,818.82	27,989.71	308.95	1,609.19	0.00
松 阪 計	113,080	82,812.37	0.73	0.64	7,279.68	75,532.69	538.91	2,236.71	19.53
伊 勢 市	20,853	10,971.88	0.53	0.53	0.00	10,971.88	0.88	97.67	0.00
鳥 羽 市	10,799	7,482.56	0.69	0.25	0.00	7,482.56	2.92	578.13	0.00
志 摩 市	17,972	9,109.74	0.51	0.22	0.00	9,109.74	4.95	990.93	523.48
玉 城 町	4,094	1,258.77	0.31	0.90	0.00	1,258.77	2.90	3.68	0.47
南伊勢町	24,298	20,567.56	0.85	0.38	199.39	20,368.17	206.37	345.44	675.62
度 会 町	13,497	11,416.34	0.85	0.66	0.00	11,416.34	194.15	192.41	0.00
大 紀 町	23,354	21,148.29	0.91	0.69	725.66	20,422.63	398.97	4,252.44	135.96
伊 勢 計	114,867	81,955.14	0.71	0.50	925.05	81,030.09	811.14	6,460.70	1,335.53
南伊勢 計	227,947	164,767.51	0.72	0.57	8,204.73	156,562.78	1,350.05	8,697.41	1,355.06

(面積：ha)

民 有 林										
森林總研	私有林	人工林	人工林率	天然林	竹林	除地	伐跡	未立木地	採草地	更新困難地
10,951.34	308,961.03	220,722.06	0.63	122,645.36	2,159.28	3,299.58	1,269.97	367.33	300.87	115.84
11,116.95	308,576.97	220,342.60	0.63	122,679.74	2,156.06	3,353.89	1,592.04	366.87	265.28	120.96
11,259.37	308,400.31	219,288.56	0.63	123,814.24	2,146.40	3,503.58	1,389.08	368.18	265.09	120.96
11,259.37	308,400.31	219,288.56	0.63	123,814.24	2,146.40	3,503.58	1,389.88	368.18	265.09	120.96
11,495.45	307,110.13	218,455.88	0.62	123,574.72	2,038.09	3,510.21	1,463.66	357.00	262.41	120.96
11,495.38	307,113.24	218,283.05	0.62	123,813.37	2,029.36	3,317.11	1,435.62	355.16	297.32	115.79
11,500.32	307,052.24	218,160.06	0.62	123,799.04	2,029.36	3,306.88	1,571.71	355.32	297.15	115.79
11,546.39	306,614.33	218,121.95	0.62	123,574.83	2,025.11	3,226.99	1,586.29	353.48	297.15	115.79
11,546.39	306,614.33	218,121.95	0.62	123,574.83	2,025.11	3,226.99	1,586.29	353.48	297.15	115.79
11,542.24	306,269.60	218,045.69	0.62	123,393.96	2,007.08	3,199.56	1,580.31	355.26	297.01	115.79
0.00	2,248.96	1,163.35	0.44	1,016.14	295.73	147.01	0.19	0.99	0.00	0.00
0.00	2,227.91	1,456.77	0.50	1,188.96	217.43	64.82	1.30	3.69	0.55	0.88
118.38	3,041.13	1,488.17	0.44	1,706.82	84.01	119.16	1.93	7.01	1.27	0.00
0.21	11,457.51	8,155.43	0.69	3,378.00	77.31	96.01	25.96	0.21	15.50	0.00
372.16	9,790.23	4,716.37	0.40	6,608.63	79.87	306.93	11.02	6.80	10.52	0.00
0.00	0.00	0.00	0.00	0.00	0.00	0.00	0.00	0.00	0.00	0.00
0.00	168.98	133.34	0.75	24.06	4.98	14.75	0.00	0.00	0.00	0.00
65.60	3,442.83	1,604.84	0.30	3,453.89	15.44	204.58	4.98	4.90	0.00	0.23
0.00	63.05	16.50	0.26	30.54	15.95	0.03	0.19	0.00	0.00	0.00
0.00	0.00	0.00	0.00	0.00	0.00	0.00	0.00	0.00	0.00	0.00
556.35	32,440.60	18,734.77	0.49	17,407.04	790.72	953.29	45.57	23.60	27.84	1.11
1,011.34	37,674.16	33,457.36	0.82	6,343.03	355.23	267.29	202.21	12.70	30.31	32.82
1,011.34	37,674.16	33,457.36	0.82	6,343.03	355.23	267.29	202.21	12.70	30.31	32.82
1,567.69	70,114.76	52,192.13	0.66	23,750.07	1,145.95	1,220.58	247.78	36.30	58.15	33.93
991.29	39,519.61	30,828.18	0.75	9,955.94	137.40	246.51	97.62	20.29	20.75	3.17
213.65	5,633.72	2,530.31	0.43	3,275.13	73.53	28.69	13.94	0.00	1.18	0.00
0.20	307.50	244.50	0.79	50.17	5.27	10.36	0.04	0.00	0.00	0.00
1,151.42	24,920.15	16,500.23	0.59	11,227.79	29.09	196.54	23.55	4.95	6.92	0.64
2,356.56	70,380.98	50,103.22	0.66	24,509.03	245.29	482.10	135.15	25.24	28.85	3.81
0.00	10,873.33	5,828.78	0.53	5,029.10	44.50	67.55	0.29	0.34	1.32	0.00
1.35	6,900.16	1,886.78	0.25	5,462.94	31.98	34.95	10.90	54.93	0.00	0.08
0.10	7,590.28	2,045.00	0.22	6,969.68	49.25	40.58	0.89	3.83	0.51	0.00
0.00	1,251.72	1,133.59	0.90	96.19	17.22	10.90	0.21	0.00	0.66	0.00
1,463.99	17,676.75	7,604.43	0.37	12,195.23	45.74	467.25	44.89	4.66	5.97	0.00
1,544.51	9,485.27	7,586.24	0.66	3,642.56	34.77	29.85	12.77	0.36	109.79	0.00
1,574.24	14,061.02	13,926.71	0.68	6,316.45	15.48	72.80	85.96	2.01	2.49	0.73
4,584.19	67,838.53	40,011.53	0.49	39,712.15	238.94	723.88	155.91	66.13	120.74	0.81
6,940.75	138,219.51	90,114.75	0.58	64,221.18	484.23	1,205.98	291.06	91.37	149.59	4.62

区 分	区域面積	森林面積	森 林 率	人工林率	国有林面積	民 有 林			
						計	県 有 林	市町村有林	財産区有林
伊 賀 市	55,817	34,019.08	0.61	0.56	1,374.81	32,644.27	192.21	206.95	825.31
名 張 市	12,976	6,872.02	0.53	0.65	0.00	6,872.02	242.24	90.38	41.44
伊 賀 計	68,793	40,891.10	0.59	0.57	1,374.81	39,516.29	434.45	297.33	866.75
尾 鷲 市	19,316	17,705.16	0.92	0.58	2,770.79	14,934.37	326.48	3,614.55	0.00
紀北町	25,701	22,973.32	0.89	0.60	4,924.11	18,049.21	239.29	4,223.72	0.69
尾 鷲 計	45,017	40,678.48	0.90	0.60	7,694.90	32,983.58	565.77	7,838.27	0.69
熊 野 市	37,363	32,931.63	0.88	0.77	3,315.57	29,616.06	160.23	2,143.46	160.32
御 浜 町	8,828	5,703.82	0.65	0.71	97.29	5,606.53	0.25	57.16	8.31
紀 宝 町	7,966	6,070.25	0.76	0.79	45.72	6,024.53	3.32	241.55	0.00
熊 野 計	54,157	44,705.70	0.83	0.77	3,458.58	41,247.12	163.80	2,442.17	168.63
尾鷲熊野 計	99,174	85,384.18	0.86	0.69	11,153.48	74,230.70	729.57	10,280.44	169.32
県 計	577,722	372,528.50	0.64	0.62	23,533.84	348,994.66	3,701.96	21,457.58	6,023.28

民 有 林		人 工 林	人 工 林 率	天 然 林	竹 林	除 地	伐 跡	未 立 木 地	採 草 地	更 新 困 難 地
森 林 總 研	私 有 林									
244.34	31,175.46	18,471.81	0.57	13,519.52	242.52	183.24	56.21	136.27	34.70	0.00
37.44	6,460.52	4,454.68	0.65	2,324.91	37.56	34.37	16.55	3.61	0.34	0.00
281.78	37,635.98	22,926.49	0.58	15,844.43	280.08	217.61	72.76	139.88	35.04	0.00
1,215.83	9,777.51	8,901.59	0.60	5,429.97	15.01	188.43	350.91	25.07	0.77	22.62
870.44	12,715.07	12,141.80	0.67	5,643.52	11.38	125.09	107.38	5.28	0.69	14.07
2,086.27	22,492.58	21,043.39	0.64	11,073.49	26.39	313.52	458.29	30.35	1.46	36.69
576.19	26,575.86	23,018.95	0.78	5,968.53	37.40	74.33	383.79	50.73	41.78	40.55
89.32	5,451.49	3,998.01	0.71	1,487.14	7.60	47.48	53.25	4.05	9.00	0.00
0.24	5,779.42	4,751.97	0.79	1,049.12	25.43	120.06	73.38	2.58	1.99	0.00
665.75	37,806.77	31,768.93	0.77	8,504.79	70.43	241.87	510.42	57.36	52.77	40.55
2,752.02	60,299.35	52,812.32	0.71	19,578.28	96.82	555.39	968.71	87.71	54.23	77.24
11,542.24	306,269.60	218,045.69	0.62	123,393.96	2,007.08	3,199.56	1,580.31	355.26	297.01	115.79

(2) 民有林樹種別面積 (①人工林・天然林別面積)

区分	総数	人工林計	人工林					広葉樹
			計	針葉樹				
				スギ	ヒノキ	マツ	その他針葉樹	
県計	348,994.66	218,045.69	217,166.43	96,297.80	103,401.26	17,406.64	60.73	879.26
四日市市	2,623.41	1,163.35	1,163.03	184.70	111.20	867.13	0.00	0.32
桑名市	2,934.40	1,456.77	1,455.94	214.96	330.69	910.29	0.00	0.83
鈴鹿市	3,408.37	1,488.17	1,486.60	620.06	526.87	339.67	0.00	1.57
亀山市	11,748.42	8,155.43	8,020.84	3,376.41	3,525.85	1,114.44	4.14	134.59
いなべ市	11,740.14	4,716.37	4,698.16	1,865.24	1,877.72	950.20	5.00	18.21
木曾岬町	0.00	0.00	0.00	0.00	0.00	0.00	0.00	0.00
東員町	177.13	133.34	133.34	2.98	2.13	128.23	0.00	0.00
菰野町	5,288.86	1,604.84	1,604.74	429.73	604.28	570.73	0.00	0.10
朝日町	63.21	16.50	16.50	2.68	1.28	12.54	0.00	0.00
川越町	0.00	0.00	0.00	0.00	0.00	0.00	0.00	0.00
四日市計	37,983.94	18,734.77	18,579.15	6,696.76	6,980.02	4,893.23	9.14	155.62
津市	40,700.95	33,457.36	33,308.12	19,358.68	10,465.52	3,483.06	0.86	149.24
津計	40,700.95	33,457.36	33,308.12	19,358.68	10,465.52	3,483.06	0.86	149.24
北伊勢計	78,684.89	52,192.13	51,887.27	26,055.44	17,445.54	8,376.29	10.00	304.86
松阪市	41,309.86	30,828.18	30,657.39	19,121.75	10,403.07	1,130.84	1.73	170.79
多気町	5,922.78	2,530.31	2,519.23	1,320.35	1,105.88	92.51	0.49	11.08
明和町	310.34	244.50	244.47	21.13	12.67	210.67		0.03
大台町	27,989.71	16,500.23	16,463.37	8,971.34	7,140.35	330.90	20.78	36.86
松阪計	75,532.69	50,103.22	49,884.46	29,434.57	18,661.97	1,764.92	23.00	218.76
伊勢市	10,971.88	5,828.78	5,815.03	1,055.86	4,053.25	699.15	6.77	13.75
鳥羽市	7,482.56	1,886.78	1,882.12	520.59	729.61	631.92	0.00	4.66
志摩市	9,109.74	2,045.00	2,032.10	445.44	825.28	761.38	0.00	12.90
玉城町	1,258.77	1,133.59	1,133.52	230.47	259.35	643.70	0.00	0.07
南伊勢町	20,368.17	7,604.43	7,587.32	1,704.49	4,533.47	1,349.36	0.00	17.11
度会町	11,416.34	7,586.24	7,567.89	3,271.65	4,122.35	173.89	0.00	18.35
大紀町	20,422.63	13,926.71	13,851.36	4,961.33	8,225.85	664.18	0.00	75.35
伊勢計	81,030.09	40,011.53	39,869.34	12,189.83	22,749.16	4,923.58	6.77	142.19
南伊勢計	156,562.78	90,114.75	89,753.80	41,624.40	41,411.13	6,688.50	29.77	360.95

(面積：ha)

5 条 森 林								
天然林計	天 然 林						竹林	無立木地等
	計	針 葉 樹				広葉樹		
		スギ	ヒノキ	マツ	その他針葉樹			
123,393.96	10,982.72	65.88	253.72	10,481.86	181.26	112,411.24	2,007.08	5,547.93
1,016.14	41.22	0.63	0.24	40.35	0.00	974.92	295.73	148.19
1,188.96	56.56	0.80	0.00	55.76	0.00	1,132.40	217.43	71.24
1,706.82	23.59	0.63	2.03	20.93	0.00	1,683.23	84.01	129.37
3,378.00	88.83	0.11	1.43	87.13	0.16	3,289.17	77.31	137.68
6,608.63	143.80	1.43	11.26	131.08	0.03	6,464.83	79.87	335.27
0.00	0.00	0.00	0.00	0.00	0.00	0.00	0.00	0.00
24.06	3.96	0.05	0.02	3.89	0.00	20.10	4.98	14.75
3,453.89	138.95	5.92	10.55	121.23	1.25	3,314.94	15.44	214.69
30.54	0.89	0.00	0.00	0.89	0.00	29.65	15.95	0.22
0.00	0.00	0.00	0.00	0.00	0.00	0.00	0.00	0.00
17,407.04	497.80	9.57	25.53	461.26	1.44	16,909.24	790.72	1,051.41
6,343.03	482.31	2.48	14.82	464.01	1.00	5,860.72	355.23	545.33
6,343.03	482.31	2.48	14.82	464.01	1.00	5,860.72	355.23	545.33
23,750.07	980.11	12.05	40.35	925.27	2.44	22,769.96	1,145.95	1,596.74
9,955.94	338.09	27.34	26.08	279.77	4.90	9,617.85	137.40	388.34
3,275.13	10.19	0.27	3.31	6.61	0.00	3,264.94	73.53	43.81
50.17	0.00	0.00	0.00	0.00	0.00	50.17	5.27	10.40
11,227.79	173.25	0.74	12.35	7.80	152.36	11,054.54	29.09	232.60
24,509.03	521.53	28.35	41.74	294.18	157.26	23,987.50	245.29	675.15
5,029.10	413.17	10.10	28.84	358.27	15.96	4,615.93	44.50	69.50
5,462.94	90.20	0.14	0.00	90.06	0.00	5,372.74	31.98	100.86
6,969.68	880.73	0.00	12.63	868.10	0.00	6,088.95	49.25	45.81
96.19	7.08	0.00	0.00	7.08	0.00	89.11	17.22	11.77
12,195.23	101.63	0.70	7.39	93.49	0.05	12,093.60	45.74	522.77
3,642.56	48.06	0.45	21.80	25.75	0.06	3,594.50	34.77	152.77
6,316.45	18.93	0.00	0.00	18.93	0.00	6,297.52	15.48	163.99
39,712.15	1,559.80	11.39	70.66	1,461.68	16.07	38,152.35	238.94	1,067.47
64,221.18	2,081.33	39.74	112.40	1,755.86	173.33	62,139.85	484.23	1,742.62

区分	人工林							
	総数	人工林計	計	針葉樹				広葉樹
				スギ	ヒノキ	マツ	その他針葉樹	
伊賀市	32,644.27	18,471.81	18,411.14	9,898.09	7,894.71	608.64	9.70	60.67
名張市	6,872.02	4,454.68	4,352.85	1,563.95	2,543.56	245.01	0.33	101.83
伊賀計	39,516.29	22,926.49	22,763.99	11,462.04	10,438.27	853.65	10.03	162.50
尾鷲市	14,934.37	8,901.59	8,897.83	515.61	8,252.75	121.78	7.69	3.76
紀北町	18,049.21	12,141.80	12,135.44	351.29	10,964.45	819.19	0.51	6.36
尾鷲計	32,983.58	21,043.39	21,033.27	866.90	19,217.20	940.97	8.20	10.12
熊野市	29,616.06	23,018.95	22,982.87	11,697.20	11,001.37	282.80	1.50	36.08
御浜町	5,606.53	3,998.01	3,993.66	1,821.95	2,051.35	119.13	1.23	4.35
紀宝町	6,024.53	4,751.97	4,751.57	2,769.87	1,836.40	145.30	0.00	0.40
熊野計	41,247.12	31,768.93	31,728.10	16,289.02	14,889.12	547.23	2.73	40.83
尾鷲熊野計	74,230.70	52,812.32	52,761.37	17,155.92	34,106.32	1,488.20	10.93	50.95
県計	348,994.66	218,045.69	217,166.43	96,297.80	103,401.26	17,406.64	60.73	879.26

5 条 森 林

天然林計	天 然 林						竹林	無立木地等
	計	針 葉 樹				広葉樹		
		スギ	ヒノキ	マツ	その他針葉樹			
13,519.52	6,466.06	2.72	18.60	6,443.46	1.28	7,053.46	242.52	410.42
2,324.91	924.79	0.30	4.62	919.87	0.00	1,400.12	37.56	54.87
15,844.43	7,390.85	3.02	23.22	7,363.33	1.28	8,453.58	280.08	465.29
5,429.97	36.03	0.18	28.37	7.48	0.00	5,393.94	15.01	587.80
5,643.52	3.74	0.20	2.66	0.88	0.00	5,639.78	11.38	252.51
11,073.49	39.77	0.38	31.03	8.36	0.00	11,033.72	26.39	840.31
5,968.53	434.23	8.73	35.52	386.16	3.82	5,534.30	37.40	591.18
1,487.14	52.14	0.00	9.54	42.48	0.12	1,435.00	7.60	113.78
1,049.12	4.29	1.96	1.66	0.40	0.27	1,044.83	25.43	198.01
8,504.79	490.66	10.69	46.72	429.04	4.21	8,014.13	70.43	902.97
19,578.28	530.43	11.07	77.75	437.40	4.21	19,047.85	96.82	1,743.28
123,393.96	10,982.72	65.88	253.72	10,481.86	181.26	112,411.24	2,007.08	5,547.93

(2) 面積集計)

区分	5 条 人工林 針				
	総数	合計	計	針	
				スギ	ヒノキ
県計	348,994.66	341,439.65	228,149.15	96,363.68	103,654.98
四日市市	2,623.41	2,179.49	1,204.25	185.33	111.44
桑名市	2,934.40	2,645.73	1,512.50	215.76	330.69
鈴鹿市	3,408.37	3,194.99	1,510.19	620.69	528.90
亀山市	11,748.42	11,533.43	8,109.67	3,376.52	3,527.28
いなべ市	11,740.14	11,325.00	4,841.96	1,866.67	1,888.98
木曾岬町	0.00	0.00	0.00	0.00	0.00
東員町	177.13	157.40	137.30	3.03	2.15
菰野町	5,288.86	5,058.73	1,743.69	435.65	614.83
朝日町	63.21	47.04	17.39	2.68	1.28
川越町	0.00	0.00	0.00	0.00	0.00
四日市計	37,983.94	36,141.81	19,076.95	6,706.33	7,005.55
津市	40,700.95	39,800.39	33,790.43	19,361.16	10,480.34
津計	40,700.95	39,800.39	33,790.43	19,361.16	10,480.34
北伊勢計	78,684.89	75,942.20	52,867.38	26,067.49	17,485.89
松阪市	41,309.86	40,784.12	30,995.48	19,149.09	10,429.15
多気町	5,922.78	5,805.44	2,529.42	1,320.62	1,109.19
明和町	310.34	294.67	244.47	21.13	12.67
大台町	27,989.71	27,728.02	16,636.62	8,972.08	7,152.70
松阪計	75,532.69	74,612.25	50,405.99	29,462.92	18,703.71
伊勢市	10,971.88	10,857.88	6,228.20	1,065.96	4,082.09
鳥羽市	7,482.56	7,349.72	1,972.32	520.73	729.61
志摩市	9,109.74	9,014.68	2,912.83	445.44	837.91
玉城町	1,258.77	1,229.78	1,140.60	230.47	259.35
南伊勢町	20,368.17	19,799.66	7,688.95	1,705.19	4,540.86
度会町	11,416.34	11,228.80	7,615.95	3,272.10	4,144.15
大紀町	20,422.63	20,243.16	13,870.29	4,961.33	8,225.85
伊勢計	81,030.09	79,723.68	41,429.14	12,201.22	22,819.82
南伊勢計	156,562.78	154,335.93	91,835.13	41,664.14	41,523.53
伊賀市	32,644.27	31,991.33	24,877.20	9,900.81	7,913.31
名張市	6,872.02	6,779.59	5,277.64	1,564.25	2,548.18
伊賀計	39,516.29	38,770.92	30,154.84	11,465.06	10,461.49
尾鷲市	14,934.37	14,331.56	8,933.86	515.79	8,281.12
紀北町	18,049.21	17,785.32	12,139.18	351.49	10,967.11
尾鷲計	32,983.58	32,116.88	21,073.04	867.28	19,248.23
熊野市	29,616.06	28,987.48	23,417.10	11,705.93	11,036.89
御浜町	5,606.53	5,485.15	4,045.80	1,821.95	2,060.89
紀宝町	6,024.53	5,801.09	4,755.86	2,771.83	1,838.06
熊野計	41,247.12	40,273.72	32,218.76	16,299.71	14,935.84
尾鷲熊野計	74,230.70	72,390.60	53,291.80	17,166.99	34,184.07
県計	348,994.66	341,439.65	228,149.15	96,363.68	103,654.98

(面積：h a)

森 林				
天然林			竹林	無立木地等
葉 樹		広葉樹		
マツ	その他針葉樹			
27,888.50	241.99	113,290.50	2,007.08	5,547.93
907.48	0.00	975.24	295.73	148.19
966.05	0.00	1,133.23	217.43	71.24
360.60	0.00	1,684.80	84.01	129.37
1,201.57	4.30	3,423.76	77.31	137.68
1,081.28	5.03	6,483.04	79.87	335.27
0.00	0.00	0.00	0.00	0.00
132.12	0.00	20.10	4.98	14.75
691.96	1.25	3,315.04	15.44	214.69
13.43	0.00	29.65	15.95	0.22
0.00	0.00	0.00	0.00	0.00
5,354.49	10.58	17,064.86	790.72	1,051.41
3,947.07	1.86	6,009.96	355.23	545.33
3,947.07	1.86	6,009.96	355.23	545.33
9,301.56	12.44	23,074.82	1,145.95	1,596.74
1,410.61	6.63	9,788.64	137.40	388.34
99.12	0.49	3,276.02	73.53	43.81
210.67	0.00	50.20	5.27	10.40
338.70	173.14	11,091.40	29.09	232.60
2,059.10	180.26	24,206.26	245.29	675.15
1,057.42	22.73	4,629.68	44.50	69.50
721.98	0.00	5,377.40	31.98	100.86
1,629.48	0.00	6,101.85	49.25	45.81
650.78	0.00	89.18	17.22	11.77
1,442.85	0.05	12,110.71	45.74	522.77
199.64	0.06	3,612.85	34.77	152.77
683.11	0.00	6,372.87	15.48	163.99
6,385.26	22.84	38,294.54	238.94	1,067.47
8,444.36	203.10	62,500.80	484.23	1,742.62
7,052.10	10.98	7,114.13	242.52	410.42
1,164.88	0.33	1,501.95	37.56	54.87
8,216.98	11.31	8,616.08	280.08	465.29
129.26	7.69	5,397.70	15.01	587.80
820.07	0.51	5,646.14	11.38	252.51
949.33	8.20	11,043.84	26.39	840.31
668.96	5.32	5,570.38	37.40	591.18
161.61	1.35	1,439.35	7.60	113.78
145.70	0.27	1,045.23	25.43	198.01
976.27	6.94	8,054.96	70.43	902.97
1,925.60	15.14	19,098.80	96.82	1,743.28
27,888.50	241.99	113,290.50	2,007.08	5,547.93

(3) 民有林樹種別蓄積 (① 人工林・天然林別材積)

区分	人工林						
	人工林計	針葉樹					広葉樹
		計	スギ	ヒノキ	マツ	その他針葉樹	
県計	56,500,900	56,448,332	29,302,186	24,177,944	2,960,771	7,431	52,568
四日市市	282,426	282,404	55,657	28,651	198,096	0	22
桑名市	256,348	256,336	49,950	71,603	134,783	0	12
鈴鹿市	351,769	351,710	174,336	116,599	60,775	0	59
亀山市	1,990,862	1,989,152	901,618	859,218	227,841	475	1,710
いなべ市	1,061,098	1,060,542	496,452	404,250	159,369	471	556
木曽岬町	0	0	0	0	0	0	0
東員町	19,360	19,360	576	344	18,440	0	0
菰野町	335,571	335,571	97,268	122,174	116,129	0	0
朝日町	2,930	2,930	555	256	2,119	0	0
川越町	0	0	0	0	0	0	0
四日市計	4,300,364	4,298,005	1,776,412	1,603,095	917,552	946	2,359
津市	9,547,532	9,533,776	6,112,093	2,785,665	635,834	184	13,756
津計	9,547,532	9,533,776	6,112,093	2,785,665	635,834	184	13,756
北伊勢計	13,847,896	13,831,781	7,888,505	4,388,760	1,553,386	1,130	16,115
松阪市	8,826,089	8,817,927	6,073,924	2,533,686	209,978	339	8,162
多気町	532,704	532,290	320,619	193,962	17,643	66	414
明和町	35,499	35,498	4,336	1,567	29,595	0	1
大台町	4,339,075	4,337,775	2,686,484	1,584,927	64,122	2,242	1,300
松阪計	13,733,367	13,723,490	9,085,363	4,314,142	321,338	2,647	9,877
伊勢市	1,202,076	1,201,007	257,141	865,410	77,737	719	1,069
鳥羽市	307,664	307,324	115,937	125,909	65,478	0	340
志摩市	339,886	339,501	111,883	152,422	75,196	0	385
玉城町	153,406	153,402	47,627	40,730	65,045	0	4
南伊勢町	1,417,178	1,416,271	415,624	840,050	160,597	0	907
度会町	1,722,512	1,721,521	882,843	814,095	24,583	0	991
大紀町	3,488,776	3,483,701	1,436,578	1,939,918	107,205	0	5,075
伊勢計	8,631,498	8,622,727	3,267,633	4,778,534	575,841	719	8,771
南伊勢計	22,364,865	22,346,217	12,352,996	9,092,676	897,179	3,366	18,648
伊賀市	4,915,895	4,911,035	3,032,904	1,746,718	129,900	1,513	4,860
名張市	911,981	901,079	353,820	491,358	55,841	60	10,902
伊賀計	5,827,876	5,812,114	3,386,724	2,238,076	185,741	1,573	15,762
尾鷲市	2,313,169	2,312,796	160,827	2,124,255	26,644	1,070	373
紀北町	2,771,125	2,770,926	101,122	2,508,142	161,639	23	199
尾鷲計	5,084,294	5,083,722	261,949	4,632,397	188,283	1,093	572
熊野市	6,888,767	6,887,664	3,922,971	2,889,064	75,423	206	1,103
御浜町	1,039,383	1,039,049	556,239	456,344	26,403	63	334
紀宝町	1,447,819	1,447,785	932,802	480,627	34,356	0	34
熊野計	9,375,969	9,374,498	5,412,012	3,826,035	136,182	269	1,471
尾鷲熊野計	14,460,263	14,458,220	5,673,961	8,458,432	324,465	1,362	2,043
県計	56,500,900	56,448,332	29,302,186	24,177,944	2,960,771	7,431	52,568

(材積：m³)

5 条 森 林							
天然林計	計	天 然 林 針 葉 樹				広葉樹	総数の成長量
		スギ	ヒノキ	マツ	その他針葉樹		
12,913,140	2,075,362	17,806	47,558	1,968,239	41,759	10,837,778	765,190
82,813	7,325	189	71	7,065	0	75,488	2,221
88,458	9,168	125	0	9,043	0	79,290	1,861
170,738	5,313	169	475	4,669	0	165,425	3,781
256,352	15,790	20	227	15,518	25	240,562	19,631
519,205	22,560	250	1,406	20,897	7	496,645	10,482
0	0	0	0	0	0	0	0
1,692	555	10	4	541	0	1,137	103
280,310	29,763	1,764	2,562	25,144	293	250,547	3,693
2,412	129	0	0	129	0	2,283	22
0	0	0	0	0	0	0	0
1,401,980	90,603	2,527	4,745	83,006	325	1,311,377	41,794
656,001	92,128	670	3,329	87,843	286	563,873	103,772
656,001	92,128	670	3,329	87,843	286	563,873	103,772
2,057,981	182,731	3,197	8,074	170,849	611	1,875,250	145,566
1,129,781	63,643	7,082	5,938	49,615	1,008	1,066,138	112,437
184,440	1,507	48	152	1,307	0	182,933	8,307
2,491	0	0	0	0	0	2,491	264
1,241,513	39,379	198	1,682	1,489	36,010	1,202,134	65,849
2,558,225	104,529	7,328	7,772	52,411	37,018	2,453,696	186,857
468,444	56,367	3,111	5,925	44,848	2,483	412,077	13,159
407,288	8,610	15	0	8,595	0	398,678	4,968
551,049	90,004	0	2,058	87,946	0	461,045	6,713
6,721	725	0	0	725	0	5,996	744
1,082,650	13,099	190	1,073	11,827	9	1,069,551	25,388
373,933	6,013	102	2,257	3,643	11	367,920	27,203
683,006	3,161	0	0	3,161	0	679,845	54,397
3,573,091	177,979	3,418	11,313	160,745	2,503	3,395,112	132,572
6,131,316	282,508	10,746	19,085	213,156	39,521	5,848,808	319,429
1,958,329	1,271,215	612	3,117	1,267,201	285	687,114	71,083
363,229	204,549	39	830	203,680	0	158,680	13,207
2,321,558	1,475,764	651	3,947	1,470,881	285	845,794	84,290
655,468	5,992	19	4,507	1,466	0	649,476	39,690
658,738	709	42	500	167	0	658,029	43,987
1,314,206	6,701	61	5,007	1,633	0	1,307,505	83,677
799,353	115,556	2,663	9,670	101,925	1,298	683,797	99,871
156,231	11,168	0	1,470	9,663	35	145,063	13,947
132,495	934	488	305	132	9	131,561	18,410
1,088,079	127,658	3,151	11,445	111,720	1,342	960,421	132,228
2,402,285	134,359	3,212	16,452	113,353	1,342	2,267,926	215,905
12,913,140	2,075,362	17,806	47,558	1,968,239	41,759	10,837,778	765,190

(2) 材積集計)

区分	5 条			
	総数	計	人工林	
			スギ	ヒノキ
県計	69,414,040	58,523,694	29,319,992	24,225,502
四日市市	365,239	289,729	55,846	28,722
桑名市	344,806	265,504	50,075	71,603
鈴鹿市	522,507	357,023	174,505	117,074
亀山市	2,247,214	2,004,942	901,638	859,445
いなべ市	1,580,303	1,083,102	496,702	405,656
木曾岬町	0	0	0	0
東員町	21,052	19,915	586	348
菰野町	615,881	365,334	99,032	124,736
朝日町	5,342	3,059	555	256
川越町	0	0	0	0
四日市計	5,702,344	4,388,608	1,778,939	1,607,840
津市	10,203,533	9,625,904	6,112,763	2,788,994
津計	10,203,533	9,625,904	6,112,763	2,788,994
北伊勢計	15,905,877	14,014,512	7,891,702	4,396,834
松阪市	9,955,870	8,881,570	6,081,006	2,539,624
多気町	717,144	533,797	320,667	194,114
明和町	37,990	35,498	4,336	1,567
大台町	5,580,588	4,377,154	2,686,682	1,586,609
松阪計	16,291,592	13,828,019	9,092,691	4,321,914
伊勢市	1,670,520	1,257,374	260,252	871,335
鳥羽市	714,952	315,934	115,952	125,909
志摩市	890,935	429,505	111,883	154,480
玉城町	160,127	154,127	47,627	40,730
南伊勢町	2,499,828	1,429,370	415,814	841,123
度会町	2,096,445	1,727,534	882,945	816,352
大紀町	4,171,782	3,486,862	1,436,578	1,939,918
伊勢計	12,204,589	8,800,706	3,271,051	4,789,847
南伊勢計	28,496,181	22,628,725	12,363,742	9,111,761
伊賀市	6,874,224	6,182,250	3,033,516	1,749,835
名張市	1,275,210	1,105,628	353,859	492,188
伊賀計	8,149,434	7,287,878	3,387,375	2,242,023
尾鷲市	2,968,637	2,318,788	160,846	2,128,762
紀北町	3,429,863	2,771,635	101,164	2,508,642
尾鷲計	6,398,500	5,090,423	262,010	4,637,404
熊野市	7,688,120	7,003,220	3,925,634	2,898,734
御浜町	1,195,614	1,050,217	556,239	457,814
紀宝町	1,580,314	1,448,719	933,290	480,932
熊野計	10,464,048	9,502,156	5,415,163	3,837,480
尾鷲熊野計	16,862,548	14,592,579	5,677,173	8,474,884
県計	69,414,040	58,523,694	29,319,992	24,225,502

(材積 : m³)

森 林			
天 然 林			総数の成長量
樹		広葉樹	
マツ	その他針葉樹		
4,929,010	49,190	10,890,346	765,190
205,161	0	75,510	2,221
143,826	0	79,302	1,861
65,444	0	165,484	3,781
243,359	500	242,272	19,631
180,266	478	497,201	10,482
0	0	0	0
18,981	0	1,137	103
141,273	293	250,547	3,693
2,248	0	2,283	22
0	0	0	0
1,000,558	1,271	1,313,736	41,794
723,677	470	577,629	103,772
723,677	470	577,629	103,772
1,724,235	1,741	1,891,365	145,566
259,593	1,347	1,074,300	112,437
18,950	66	183,347	8,307
29,595	0	2,492	264
65,611	38,252	1,203,434	65,849
373,749	39,665	2,463,573	186,857
122,585	3,202	413,146	13,159
74,073	0	399,018	4,968
163,142	0	461,430	6,713
65,770	0	6,000	744
172,424	9	1,070,458	25,388
28,226	11	368,911	27,203
110,366	0	684,920	54,397
736,586	3,222	3,403,883	132,572
1,110,335	42,887	5,867,456	319,429
1,397,101	1,798	691,974	71,083
259,521	60	169,582	13,207
1,656,622	1,858	861,556	84,290
28,110	1,070	649,849	39,690
161,806	23	658,228	43,987
189,916	1,093	1,308,077	83,677
177,348	1,504	684,900	99,871
36,066	98	145,397	13,947
34,488	9	131,595	18,410
247,902	1,611	961,892	132,228
437,818	2,704	2,269,969	215,905
4,929,010	49,190	10,890,346	765,190

(4) 民有林森林資源年齢別構成表

(面積)

令級	単位	人工林						
		針葉樹					広葉樹	計
		スギ	ヒノキ	マツ	その他	計		
1	ha	120.32	295.10	0.15	0.00	415.57	28.46	444.03
2	ha	361.34	907.01	13.47	0.00	1,281.82	136.09	1,417.91
3	ha	499.18	1,591.01	9.27	11.83	2,111.29	51.62	2,162.91
4	ha	765.16	2,208.22	12.79	2.42	2,988.59	26.97	3,015.56
5	ha	1,260.28	3,895.66	20.51	7.36	5,183.81	65.27	5,249.08
6	ha	2,812.11	6,075.83	25.02	3.85	8,916.81	107.63	9,024.44
7	ha	3,764.24	7,107.09	87.55	7.82	10,966.70	78.72	11,045.42
8	ha	7,986.81	12,156.09	310.57	0.38	20,453.85	36.19	20,490.04
9	ha	15,924.49	16,524.41	1,554.56	14.03	34,017.49	76.21	34,093.70
10	ha	21,164.11	19,748.04	3,761.11	4.86	44,678.12	121.69	44,799.81
11	ha	14,042.21	11,016.58	2,767.69	0.16	27,826.64	69.32	27,895.96
12	ha	10,391.32	6,570.54	2,127.30	6.85	19,096.01	41.01	19,137.02
13	ha	4,711.24	3,341.87	1,560.58	0.00	9,613.69	20.25	9,633.94
14	ha	3,714.03	3,309.08	1,156.39	0.60	8,180.10	3.62	8,183.72
15以上	ha	8,780.96	8,654.73	3,999.68	0.57	21,435.94	16.21	21,452.15
計		96,297.80	103,401.26	17,406.64	60.73	217,166.43	879.26	218,045.69

(蓄積)

令級	単位	人工林						
		針葉樹					広葉樹	計
		スギ	ヒノキ	マツ	その他	計		
1	m3	72	51	0		123	75	198
2	m3	7,775	18,197	402		26,374	1,092	27,466
3	m3	25,774	68,098	278	443	94,593	1,224	95,817
4	m3	78,841	163,813	704	160	243,518	769	244,287
5	m3	198,051	425,867	1,481	751	626,150	2,441	628,591
6	m3	552,405	875,295	2,602	427	1,430,729	4,912	1,435,641
7	m3	902,993	1,307,133	9,551	1,064	2,220,741	5,175	2,225,916
8	m3	2,142,829	2,654,729	39,837	70	4,837,465	2,954	4,840,419
9	m3	4,666,620	3,937,231	236,963	2,560	8,843,374	6,752	8,850,126
10	m3	6,507,106	5,070,276	620,020	700	12,198,102	11,648	12,209,750
11	m3	4,562,756	3,095,426	502,041	37	8,160,260	7,412	8,167,672
12	m3	3,487,321	1,895,997	364,712	908	5,748,938	4,260	5,753,198
13	m3	1,596,635	999,135	277,506		2,873,276	2,012	2,875,288
14	m3	1,341,018	1,011,160	201,987	150	2,554,315	385	2,554,700
15以上	m3	3,231,990	2,655,536	702,687	161	6,590,374	1,457	6,591,831
計		29,302,186	24,177,944	2,960,771	7,431	56,448,332	52,568	56,500,900

(単位:面積 ha)

天然林							合計
針葉樹					広葉樹	計	
スギ	ヒノキ	マツ	その他	計			
0.00	1.63	0.00	0.00	1.63	59.77	61.40	505.43
2.03	5.53	0.48	0.27	8.31	160.43	168.74	1,586.65
0.61	17.66	0.77	0.00	19.04	280.06	299.10	2,462.01
3.08	30.21	1.33	0.00	34.62	572.91	607.53	3,623.09
2.93	15.96	15.95	1.17	36.01	1,215.30	1,251.31	6,500.39
1.15	10.60	19.25	0.00	31.00	3,400.09	3,431.09	12,455.53
11.05	24.36	96.58	0.10	132.09	2,476.97	2,609.06	13,654.48
3.68	27.47	194.49	0.00	225.64	3,872.26	4,097.90	24,587.94
4.70	16.66	712.34	1.18	734.88	7,637.32	8,372.20	42,465.90
8.37	36.92	985.56	1.29	1,032.14	17,884.46	18,916.60	63,716.41
2.40	14.74	1,229.54	0.51	1,247.19	21,423.22	22,670.41	50,566.37
2.60	4.27	1,301.53	0.00	1,308.40	20,250.35	21,558.75	40,695.77
0.06	4.52	998.21	1.03	1,003.82	12,220.82	13,224.64	22,858.58
1.02	1.52	692.15	69.65	764.34	7,623.82	8,388.16	16,571.88
22.20	41.67	4,233.68	106.06	4,403.61	13,333.46	17,737.07	39,189.22
65.88	253.72	10,481.86	181.26	10,982.72	112,411.24	123,393.96	341,439.65

(単位:材積 m3)

天然林							合計
針葉樹					広葉樹	計	
スギ	ヒノキ	マツ	その他	計			
	0			0	410	410	608
29	68	2	9	108	1,120	1,228	28,694
35	533	19		587	3,916	4,503	100,320
266	3,251	40		3,557	16,342	19,899	264,186
490	1,465	1,354	55	3,364	52,179	55,543	684,134
225	1,501	2,855		4,581	165,683	170,264	1,605,905
2,649	4,110	11,102	13	17,874	165,931	183,805	2,409,721
984	6,175	26,185		33,344	324,939	358,283	5,198,702
1,283	4,313	116,267	217	122,080	704,837	826,917	9,677,043
2,822	8,971	173,729	287	185,809	1,724,208	1,910,017	14,119,767
704	3,645	222,703	134	227,186	2,187,262	2,414,448	10,582,120
931	1,149	243,622		245,702	2,013,495	2,259,197	8,012,395
24	1,150	198,192	293	199,659	1,222,935	1,422,594	4,297,882
260	410	139,002	15,253	154,925	794,847	949,772	3,504,472
7,104	10,817	833,167	25,498	876,586	1,459,674	2,336,260	8,928,091
17,806	47,558	1,968,239	41,759	2,075,362	10,837,778	12,913,140	69,414,040

(5) 機能別森林面積

(単位:ha)

区分	木材生産	水源かん養	山地災害防止	生活環境保全	保健文化
四日市市	641	3	183	1,920	688
桑名市	0	50	845	672	479
鈴鹿市	1,267	841	1,289	1,283	1,900
亀山市	8,091	4,944	2,326	4,973	2,371
いなべ市	6,564	6,390	2,403	157	3,589
東員町	0	0	0	0	0
菰野町	854	3,991	2,448	5,232	4,163
朝日町	0	0	0	0	0
四日市 計	17,417	16,219	9,494	14,237	13,190
津 市	34,577	25,769	12,560	2,419	5,370
津 計	34,577	25,769	12,560	2,419	5,370
北伊勢 計	51,994	41,988	22,054	16,656	18,560
松阪市	37,203	30,805	12,474	8,353	4,878
多気町	3,508	1,066	1,424	771	0
明和町	0	0	142	140	0
大台町	26,313	24,891	7,802	0	3,514
松 阪 計	67,024	56,762	21,842	9,264	8,392
伊勢市	9,076	794	98	6,153	10,968
鳥羽市	3,379	2,021	1,088	5,370	7,483
志摩市	5,249	484	2,524	193	9,110
玉城町	338	0	0	0	1,259
南伊勢町	13,841	5,346	4,266	0	11,962
度会町	10,254	4,629	288	0	282
大紀町	19,002	13,384	3,161	124	1,459
伊 勢 計	61,139	26,658	11,425	11,840	42,523
南伊勢 計	128,163	83,420	33,267	21,104	50,915
伊賀市	16,318	18,808	14,090	9,456	5,050
名張市	4,126	4,856	2,953	6,863	2,061
伊 賀 計	20,444	23,664	17,043	16,319	7,111
尾鷲市	12,715	10,174	2,388	1,761	2,025
紀北町	16,851	10,795	5,336	0	1,221
尾 鷲 計	29,566	20,969	7,724	1,761	3,246
熊野市	27,209	23,459	7,412	1,826	4,828
御浜町	4,408	2,055	747	76	110
紀宝町	5,483	3,956	1,683	370	1,177
熊 野 計	37,100	29,470	9,842	2,272	6,115
尾鷲熊野計	66,666	50,439	17,566	4,033	9,361
県 計	267,267	199,511	89,930	58,112	85,947

(6) 森林の所有規模別所有者数及び面積

	北伊勢				南伊勢				伊賀			
	人数 人	比率 %	面積 ha	比率 %	人数 人	比率 %	面積 ha	比率 %	人数 人	比率 %	面積 ha	比率 %
1ha未満	30,194	73%	8,486	11%	24,941	62%	7,862	5%	17,557	71%	5,367	14%
1 5ha未満	8,718	21%	18,771	24%	10,786	27%	24,275	16%	5,817	24%	12,398	31%
5 10ha未満	1,339	3%	9,274	12%	2,340	6%	16,251	10%	789	3%	5,398	14%
10 20ha未満	603	1%	8,283	11%	1,255	3%	17,545	11%	328	1%	4,543	11%
20 30ha未満	179	0%	4,411	6%	346	1%	8,448	5%	105	0%	2,509	6%
30 50ha未満	134	0%	5,054	6%	287	1%	11,038	7%	61	0%	2,355	6%
50 100ha未満	86	0%	5,684	7%	190	0%	12,895	8%	29	0%	1,988	5%
100 200ha未満	39	0%	5,033	6%	77	0%	10,596	7%	10	0%	1,278	3%
200ha以上	25	0%	13,689	17%	69	0%	47,652	30%	9	0%	3,681	9%
計	41,317	100%	78,685	100%	40,291	100%	156,563	100%	24,705	100%	39,516	100%
比率	34%		23%		33%		45%		20%		11%	

	尾鷲熊野				計			
	人数 人	比率 %	面積 ha	比率 %	人数 人	比率 %	面積 ha	比率 %
1ha未満	8,293	55%	3,049	4%	80,985	67%	24,764	7%
1 5ha未満	4,694	31%	10,587	14%	30,015	25%	66,032	19%
5 10ha未満	962	6%	6,755	9%	5,430	4%	37,678	11%
10 20ha未満	528	4%	7,303	10%	2,714	2%	37,673	11%
20 30ha未満	176	1%	4,262	6%	806	1%	19,630	6%
30 50ha未満	142	1%	5,442	7%	624	1%	23,890	7%
50 100ha未満	98	1%	6,939	9%	403	0%	27,506	8%
100 200ha未満	43	0%	5,991	8%	169	0%	22,898	7%
200ha以上	34	0%	23,903	32%	137	0%	88,924	25%
計	14,970	100%	74,231	100%	121,283	100%	348,995	100%
比率	12%		21%		100%		100%	

2. 林家・林業の概要

森林・林業経営室

(1)人口・就業者・林家

森林計画区	事務所	市町名	世帯数 (戸)	人口(人)			総数	第
				総数	男	女		
								農
		7	596,909	1,841,358	893,982	947,376	948,971	45,037
		12	636,682	1,857,339	901,380	955,959	929,866	35,679
		17	675,459	1,866,963	907,214	959,749	922,622	34,976
北 伊 勢	四 日 市	四日市市	112,108	303,845	149,692	154,153	153,008	2,950
		桑名市	48,171	138,963	68,145	70,818	68,850	1,622
		鈴鹿市	69,122	193,114	96,577	96,537	97,777	3,572
		亀山市	17,828	49,253	24,656	24,597	25,640	967
		いなべ市	15,570	46,446	23,441	23,005	24,396	777
		木曾岬町	2,150	6,965	3,469	3,496	4,031	467
		東員町	8,122	25,897	12,691	13,206	13,735	176
		菰野町	12,798	38,986	18,991	19,995	19,086	548
		朝日町	2,534	7,114	3,520	3,594	3,402	65
		川越町	4,822	13,048	6,435	6,613	6,621	94
	計	293,225	823,631	407,617	416,014	416,546	11,238	
	津	津市	109,332	288,538	140,238	148,300	138,918	5,275
	計	402,557	1,112,169	547,855	564,314	555,464	16,513	
南 伊 勢	松 阪	松阪市	61,616	168,973	81,320	87,653	83,282	3,927
		多気町	5,158	15,793	7,806	7,987	8,423	1,101
		明和町	6,976	22,618	10,827	11,791	11,653	843
		大台町	4,002	11,099	5,215	5,884	5,309	418
		計	77,752	218,483	105,168	113,315	108,667	6,289
	伊 勢	伊勢市	49,045	134,973	63,856	71,117	65,647	1,959
		鳥羽市	8,167	23,067	10,855	12,212	11,974	190
		志摩市	20,700	58,225	26,995	31,230	28,234	838
		玉城町	4,620	14,888	7,121	7,767	7,756	754
		南伊勢町	6,280	16,687	7,794	8,893	7,498	438
		大紀町	4,086	10,788	5,048	5,740	4,994	275
		度会町	2,549	9,057	4,347	4,710	4,555	355
	計	95,447	267,685	126,016	141,669	130,658	4,809	
計	173,199	486,168	231,184	254,984	239,325	11,098		

就業者数(人)					経営タイプ別経営体			林業 経営体
1次産業		第2次産業	第3次産業	分類不能	総数	林業のみを行 う経営体	農業と林業を 併せて行う経 営体	
林業	漁業							
2,338	14,234	355,048	529,942	2,372	-	-	-	-
1,672	11,194	334,299	543,529	3,493	-	-	-	-
1,047	9,080	306,113	557,537	13,869	15,430	672	14,758	3,210
7	152	52,301	93,599	3,999	595	3	592	8
10	387	23,704	42,153	974	287	7	280	11
13	205	37,236	54,249	2,502	486	8	478	17
29		10,747	13,382	515	508	6	502	61
26	1	11,133	12,211	248	615	38	577	82
1	49	1,496	2,005	13	1	1	0	1
1	1	5,512	7,806	239	14	0	14	0
19	3	7,412	10,927	177	194	8	186	13
3		1,296	2,010	28	24	1	23	1
	12	2,549	3,948	18	1	0	1	0
109	810	153,386	242,290	8,713	2,725	72	2,653	194
105	155	39,099	92,073	2,211	2,954	120	2,834	680
214	965	192,485	334,363	10,924	5,679	192	5,487	874
218	308	27,251	50,986	592	1,513	97	1,416	440
5		3,096	4,181	40	840	15	825	106
	160	3,988	6,393	269	78	0	78	2
108	6	1,757	3,011	9	359	40	319	168
331	474	36,092	64,571	910	2,790	152	2,638	716
16	468	19,376	43,112	716	290	18	272	39
1	1,599	2,123	7,868	193	250	3	247	48
9	2,579	6,447	18,273	88	327	5	322	25
1	4	2,828	4,088	81	298	0	298	13
16	1,324	1,777	3,891	52	290	1	289	69
94	230	1,687	2,703	5	371	37	334	188
27	3	1,776	2,374	20	458	8	450	153
164	6,207	36,014	82,309	1,155	2,284	72	2,212	535
495	6,681	72,106	146,880	2,065	5,074	224	4,850	1,251

森林計画区	事務所	市 町 名	世帯数 (戸)	人 口 (人)			総 数	第 業
				総 数	男	女		
伊賀	伊賀	伊賀市	34,620	100,623	48,675	51,948	49,996	3,680
		名張市	28,334	82,156	39,385	42,771	39,434	1,085
		計	62,954	182,779	88,060	94,719	89,430	4,765
尾鷲 熊野	尾鷲	尾鷲市	9,854	22,103	10,408	11,695	10,105	143
		紀北町	8,205	19,963	9,241	10,722	9,009	185
		計	18,059	42,066	19,649	22,417	19,114	328
	熊野	熊野市	9,412	21,230	9,931	11,299	8,891	494
		御浜町	4,101	9,903	4,601	5,302	4,807	1,318
		紀宝町	5,177	12,648	5,934	6,714	5,591	460
		計	18,690	43,781	20,466	23,315	19,289	2,272
	計		36,749	85,847	40,115	45,732	38,403	2,600

就業者数(人)					経営タイプ別経営体			林業 経営体
1次産業		第2次産業	第3次産業	分類不能	総数	林業のみを行 う経営体	農業と林業を 併せて行う経 営体	
林業	漁業							
83	0	19,250	26,545	438	2,759	67	2,692	550
29		13,148	24,829	343	734	16	718	138
112	0	32,398	51,374	781	3,493	83	3,410	688
61	494	2,242	7,151	14	59	35	24	46
82	728	2,667	5,305	42	172	42	130	79
143	1,222	4,909	12,456	56	231	77	154	125
63	175	1,834	6,308	17	266	39	227	108
4	30	761	2,680	14	378	12	366	53
16	7	1,620	3,476	12	309	45	264	111
83	212	4,215	12,464	43	953	96	857	272
226	1,434	9,124	24,920	99	1,184	173	1,011	397

※ 2005年世界農林業センサスから統計内容が変わりました
 林業経営体: 3ha以上の森林所有者・委託を受けて育林、素材生産(買を含む)を行うもの

* 平成17年国勢調査報告 及び 2005年世界農林業センサス

(2) 林業産出額

単位 { 産出額 : 1000万円
割合 : %

区分 年	林業 産出額	部門別林業産出額				林業産出額に占める割合	
		木材生産	薪炭生産	栽培きのこ 類生産	林野副 産物採取	木材生産	栽培きのこ 類生産
13	1,065	881	8	176	0	82.7%	16.5%
14	880	695	11	173	0	79.0%	19.7%
15	961	743	12	206	1	77.3%	21.4%
16	869	661	12	195	2	76.1%	22.4%
17	836	598	14	223	2	71.5%	26.7%
18	788	564	12	210	1	71.6%	26.6%
19	684	485	8	190	1	70.9%	27.8%
20	715	504	4	207	0	70.5%	29.0%
21	629	399	5	225	0	63.4%	35.8%

生産林業所得統計報告書

※名称について、従来の「林業粗生産額」から「林業産出額」に改められている。

(3) 森林施業計画認定実績

① 森林施業計画認定実績（累計）

H23. 4. 1現在

単位：ha、%

事務所	認定区分	認定面積	民有林面積	カバー率
四日市	市町の長認定分	1,802	37,984	10.3
	知事認定分	2,100		
	大臣認定分	0		
	計	3,902		
津	市町の長認定分	11,907	40,701	30.5
	知事認定分	508		
	大臣認定分	0		
	計	12,415		
松阪	市町の長認定分	54,881	75,533	75.1
	知事認定分	1,873		
	大臣認定分	0		
	計	56,754		
伊勢	市町の長認定分	11,657	81,030	23.4
	知事認定分	7,312		
	大臣認定分	0		
	計	18,969		
伊賀	市町の長認定分	916	39,516	3.5
	知事認定分	476		
	大臣認定分	0		
	計	1,392		
尾鷲	市町の長認定分	11,270	32,984	45.5
	知事認定分	3,743		
	大臣認定分	0		
	計	15,013		
熊野	市町の長認定分	12,730	41,247	31.0
	知事認定分	63		
	大臣認定分	0		
	計	12,793		
県計	市町の長認定分	105,163	348,995	34.7
	知事認定分	16,075		
	大臣認定分	0		
	計	121,238		

(注)

市町の長、知事、農林水産大臣が当該年度を含む5ヶ年間に認定された森林施業計画を対象に、平成23年4月1日に有効な森林施業計画の面積を計上した。

② 森林施業計画認定実績（H22年度単年）

単位：ha

年度	事務所	市町の長認定分	知事認定分	計
平成22年度	四日市	0	0	0
	津	0	0	0
	松阪	17,637	0	17,637
	伊勢	1,050	0	1,050
	伊賀	123	0	123
	尾鷲	637	0	637
	熊野	114	0	114
	計	19,561	0	19,561

(注) 市町の長、知事及び大臣が当年度に新規又は再認定を行った森林施業計画について計上した。

3. 県 行 造 林

森林保全室

(1) 県行造林の概要

単位:面積ha 材積m³ (平成22年度末現在)

事務所	市町名	県行造林	契約の種類	契約期間	分収率 (県:土地所有者)	資 源 内 容							備 考		
						総 数		人 工 林		天 然 林		除 地			
						面 積	蓄 積	面 積	蓄 積	面 積	蓄 積	面 積			
県 計						3,489.91	679,440	2,684.78	632,474	563.52	46,966	241.61			
四日市	いなべ市	十 社	模範林	M39~H73	9:1.5:5.6:4	108.76	22,754	105.51	22,643	1.53	111	1.72			
			県庁舎	S41~H59	6:4	62.87	12,911	62.86	12,911				0.01		
			小 計			171.63	35,665	168.37	35,554	1.53	111	1.73			
	鈴鹿市	庄内	椿	模範林	M39~H67	9:1.5:5.6:4	111.68	17,518	90.52	16,790	12.22	728	8.94		
				県制100年	S53~H72	6:4	98.20	8,534	34.45	3,754	61.40	4,780	2.35		
		亀山市	野登	関	模範林	M39~H57	5:5	63.38	14,871	59.93	14,785	1.13	86	2.32	
					県制100年	S52~H71	6:4	88.84	8,506	43.38	6,305	42.87	2,201	2.59	
計					533.73	85,094	396.65	77,188	119.15	7,906	17.93				
津	津市		榑原	模範林	M39~H75	9:1.5:5.6:4	117.27	25,652	113.43	25,580	1.40	72	2.44		
			長野	2600年	S25~H79,H85	5:5	336.74	49,552	160.88	36,805	142.25	12,747	33.61		
			草生	講和	S28~H35	5:5	14.28	3,768	14.28	3,768					
			白山	県庁舎	S41~H67	6:4	63.28	15,596	61.75	15,596				1.53	
			竹原	模範林	M39~H63	9:1.5:5.6:4	80.62	21,845	72.48	21,770	0.80	75	7.34		
			八知	2600年	S26~H60	5:5	55.70	15,395	52.28	15,395				3.42	
			下之川	皇太子	S37~H44	6:4	8.48	2,336	8.44	2,336				0.04	
			伊勢地	2600年	S25~H61	5:5	24.56	6,453	23.61	6,453				0.95	
	太郎生	講和	S28~H56	5:5	50.34	8,159	36.25	7,611	8.36	548	5.73				
計					751.27	148,756	543.40	135,314	152.81	13,442	55.06				
松阪	松阪市	宮前	講和	S28~H44	5:5	102.87	21,267	68.38	20,282	11.00	985	23.49			
			皇太子	S37~H45	6:4	40.68	9,871	36.72	9,699	2.02	172	1.94			
			小 計			143.55	31,138	105.10	29,981	13.02	1,157	25.43			
	大台町	三瀬谷	萩原	2600年	S30~H45	5:5	82.39	19,082	52.87	17,222	20.19	1,860	9.33		
				大 礼	S19~H64	5:5,6:4	106.75	29,967	105.85	29,967				0.90	
				皇太子	S37~H44,H58	6:4	84.34	21,107	83.59	21,107				0.75	
				小 計			191.09	51,074	189.44	51,074				1.65	
計					538.70	123,373	432.41	120,228	35.39	3,145	70.90				
伊勢	南伊勢町	南勢	県制100年	S52~H71	6:4	155.46	17,113	97.21	13,350	36.59	3,763	21.66			
			南島	皇太子	S37~H46	6:4	46.95	6,466	46.95	6,466					
	大紀町	七保	滝原	大 礼	S19~H66	5:5,6:4	79.72	16,943	75.13	16,783	3.11	160	1.48		
				県庁舎	S41~H54	6:4	40.36	10,468	38.67	10,412	0.55	56	1.14		
				講和	S28~H34	5:5	21.29	5,298	21.29	5,298					
				県庁舎	S41~H54	6:4	36.12	7,851	35.72	7,851				0.40	
		大内山	赤羽	模範林	M39~H64	9:1.5:5.6:4	128.46	30,175	114.38	29,252	12.58	923	1.50		
				大 礼	S6~H61	5:5	94.52	19,577	69.90	17,958	22.77	1,619	1.85		
	小 計			222.98	49,752	184.28	47,210	35.35	2,542	3.35					
	度会町	一之瀬	大 礼	S5~H72	5:5,6:4	194.25	31,348	137.99	28,327	41.24	3,021	15.02			
計					797.13	145,239	637.24	135,697	116.84	9,542	43.05				
伊賀	名張市	国津	模範林	M39~H66	9:1.5:5.6:4	96.11	15,941	96.11	15,941						
			2600年	S25~H33	5:5	71.65	14,605	71.02	14,605				0.63		
			講和	S28~H35	5:5	59.10	11,277	55.86	11,277				3.24		
			小 計			226.86	41,823	222.99	41,823				3.87		
	伊賀市	柘植	2600年	S25~H27	5:5	13.65	3,007	12.68	2,998	0.92	9	0.05			
			講和	S28~H27	5:5	7.27	1,999	7.03	1,998	0.09	1	0.15			
小 計					20.92	5,006	19.71	4,996	1.01	10	0.20				
布引	模範林	M39~H65	9:1.5:5	87.91	21,831	87.45	21,831				0.46				
計					335.69	68,660	330.15	68,650	1.01	10	4.53				
尾鷲	尾鷲市	南輪内	尾鷲	模範林	M39~H55	5:5	68.35	15,026	50.09	13,404	14.73	1,622	3.53		
			九鬼	講和	S28~H46	5:5	42.61	9,308	28.36	7,930	13.23	1,378	1.02		
			講和	S28~H47	5:5	128.01	18,264	52.24	11,858	70.66	6,406	5.11			
			県庁舎	S42~H52	6:4	58.45	7,353	17.67	3,876	39.38	3,477	1.40			
	小 計			186.46	25,617	69.91	15,734	110.04	9,883	6.51					
	紀北町	赤羽	模範林	M44~H32	5:5	31.04	8,280	30.51	8,266	0.12	14	0.41			
			大 礼	H6~H38	5:5	6.41	2,245	6.41	2,245						
2600年			S26~H38	5:5	38.29	10,622	35.83	10,598	0.20	24	2.26				
小 計					75.74	21,147	72.75	21,109	0.32	38	2.67				
計					373.16	71,098	221.11	58,177	138.32	12,921	13.73				
熊野	熊野市	新鹿	皇太子	S37~H29	6:4	80.96	18,144	60.50	18,144			20.46			
			大峯	県庁舎	S41~H56	6:4	79.27	19,076	63.32	19,076				15.95	
	計					160.23	37,220	123.82	37,220			36.41			

4. 造 林 ・ 間 伐

森林保全室

(1)人工造林・保育面積

(単位:ha)

森林 計画 区	事務 所	市町名	人 工 造 林							保 育														
			計	造 林 区 分 別		造 林 種 別					下 刈					枝 打 ち								
				再造林	拡大造林	国庫補助	県単補助	融資	自力等	農地センター	計	国庫補助	県単補助	融資	自力等	農地センター	計	国庫補助	県単補助	融資	自力等	農地センター		
		17年度	270	148	122	87	52	0	12	119	1,150	357	109	0	101	583	308	208	0	0	75	25		
		18年度	210	100	110	77	19	0	9	105	1,017	280	112	9	75	541	341	178	10	0	17	136		
		19年度	190	87	103	67	4	0	19	100	941	259	96	0	59	527	441	179	18	0	21	223		
		20年度	124	44	80	33	3	0	9	79	915	243	109	0	26	537	378	162	55	0	40	121		
		21年度	170.70	78.78	91.92	66.26	7.59	0.00	6.97	89.88	955.46	226.84	113.24	0.00	6.45	608.93	179.71	116.21	57.00	0.00	6.50	0.00		
		22年度	126.70	80.75	45.95	63.89	14.01	0.00	4.02	44.78	869.65	197.63	113.55	0.00	10.95	547.52	154.80	111.21	42.59	0.00	1.00	0.00		
北伊勢 森林計 画区	四日市	四日市市									0.29		0.29											
		桑名市																						
		鈴鹿市									3.44		3.44				0.15		0.15					
		亀山市									4.61		4.61				0.22		0.22					
		いなべ市	0.22	0.22		0.22					3.92	0.80	0.12		3.00		14.49		13.86	0.63				
		木曾岬町																						
		東員町																						
		菟野町																						
		朝日町																						
		川越町																						
	北勢計	0.22	0.22	0.00	0.22	0.00	0.00	0.00	0.00	0.00	12.26	0.80	8.46	0.00	3.00	0.00	14.86	13.86	1.00	0.00	0.00	0.00	0.00	
	津	津市	2.45	1.94	0.51	0.10	1.10			1.25		164.98	6.55	11.93		5.24	141.26	22.01	13.64	8.37				
		津地方計	2.45	1.94	0.51	0.10	1.10	0.00	1.25	0.00	164.98	6.55	11.93	0.00	5.24	141.26	22.01	13.64	8.37	0.00	0.00	0.00		
北伊勢計		2.67	2.16	0.51	0.32	1.10	0.00	1.25	0.00	177.24	7.35	20.39	0.00	8.24	141.26	36.87	27.50	9.37	0.00	0.00	0.00			
南伊勢 森林計 画区	松阪	松阪市	7.55	3.12	4.43	1.55	1.17		0.40	4.43	136.20	10.81	9.50		0.60	115.29	24.04	18.33	5.21		0.50			
		多気町	7.27		7.27					7.27	19.80	0.25	0.15		0.30	19.10	1.54		1.54					
		明和町									1.03				1.03									
		大台町	20.11	20.11		8.96	9.86		1.29		42.75	26.56	1.11		0.28	14.80	23.87	19.55	3.82		0.50			
		松阪地方計	34.93	23.23	11.70	10.51	11.03	0.00	1.69	11.70	199.78	37.62	10.76	0.00	2.21	149.19	49.45	37.88	10.57	0.00	1.00	0.00		
	伊勢	伊勢市	8.92	8.92		8.77	0.15				10.55	8.14	2.41											
		鳥羽市									0.70	0.70					1.06		1.06					
		志摩市									7.48	7.48												
		玉城町																						
		度会町									6.05		1.52			4.53	1.98		1.98					
南伊勢町																1.71		1.71						
大紀町	20.19	7.94	12.25	6.76	0.68		0.50	12.25	51.62	7.86	10.94			32.82	2.05	0.56	1.49							
南勢志摩計		29.11	16.86	12.25	15.53	0.83	0.00	0.50	12.25	76.40	16.00	23.05	0.00	0.00	37.35	6.80	0.56	6.24	0.00	0.00	0.00			
南伊勢計		64.04	40.09	23.95	26.04	11.86	0.00	2.19	23.95	276.18	53.62	33.81	0.00	2.21	186.54	56.25	38.44	16.81	0.00	1.00	0.00			
伊賀 森林計 画区	伊賀市	3.70	3.34	0.36	3.70					17.16	1.13	1.39			14.64	4.94	3.81	1.13						
	名張市	0.55	0.25	0.30	0.55					1.36	0.75	0.61				0.80	0.50	0.30						
	伊賀計	4.25	3.59	0.66	4.25	0.00	0.00	0.00	0.00	18.52	1.88	2.00	0.00	0.00	14.64	5.74	4.31	1.43	0.00	0.00	0.00			
尾鷲 熊野 森林計 画区	尾鷲	尾鷲市	6.97	6.97		6.39			0.58		61.62	33.76	0.86		27.00	14.53	13.93	0.60						
		紀北町	15.87	15.87		15.27	0.60				62.38	61.92	0.46			31.95	18.30	13.65						
		紀北計	22.84	22.84	0.00	21.66	0.60	0.00	0.58	0.00	124.00	95.68	1.32	0.00	0.00	27.00	46.48	32.23	14.25	0.00	0.00	0.00		
	熊野	熊野市	32.79	11.96	20.83	11.62	0.34		20.83	261.14	39.10	48.26			173.78	6.95	6.22	0.73						
		御浜町								4.33	4.33													
		紀宝町	0.11	0.11			0.11			8.24		3.44		0.50	4.30	2.51	2.51							
		紀南計	32.90	12.07	20.83	11.62	0.45	0.00	0.00	20.83	273.71	39.10	56.03	0.00	0.50	178.08	9.46	8.73	0.73	0.00	0.00	0.00		
尾鷲熊野計		55.74	34.91	20.83	33.28	1.05	0.00	0.58	20.83	397.71	134.78	57.35	0.00	0.50	205.08	55.94	40.96	14.98	0.00	0.00	0.00			

注1:再造林には樹下植栽を含む。

注2:①国庫補助には国補助山事業を含む。②県単補助には森林環境創造事業、環境林治山事業を含む。

(2) 経営形態別人工造林面積

単位:ha

区分	総数	県行造林	市町村	農地センター	任意団体	経営受託	その他	
県計	17年度	270	0	2	119	0	141	8
	18年度	210	0	11	105	3	50	41
	19年度	190	0	23	100	1	16	50
	20年度	124	0	4	79	0	6	35
	21年度	170.70	0.00	12.40	89.88	0.00	7.18	61.24
	22年度	126.70	0.00	12.18	44.78	0.00	8.64	61.10
事務所	四日市	0.22						0.22
	津	2.45						2.45
	松阪	34.93		4.61	11.70		1.17	17.45
	伊勢	29.11		2.42	12.25		0.15	14.29
	伊賀	4.25						4.25
	尾鷲	22.84		5.15			3.28	14.41
	熊野	32.90			20.83		4.04	8.03

(3) 樹種別人工造林面積

単位:ha

区分	総数	スギ	ヒノキ	マツ	クヌギ	ケヤキ	ナラ類	その他	
県計	17年度	270	47	135	1	1	24	9	53
	18年度	210	33	125	0	0	0	1	51
	19年度	193	42	110	0	3	1	1	36
	20年度	124	26	70	0	2	1	2	23
	21年度	170.70	30.10	111.02	0.94	1.69	0.61	1.11	25.23
	22年度	126.70	20.25	84.47	0.00	0.39	0.99	0.29	20.31
事務所	四日市	0.22		0.22					
	津	2.45		1.20		0.09	0.09	0.09	0.98
	松阪	34.93	11.36	13.45		0.30	0.90	0.20	8.72
	伊勢	29.11	0.59	24.18					4.34
	伊賀	4.25	3.12	1.13					
	尾鷲	22.84		22.64					0.20
	熊野	32.90	5.18	21.65					6.07

(4) 複層林・育成天然林面積 (国庫補助対象分)

単位:ha

区分	複層林						育成天然林				
	計	樹下植栽	受光伐・誘導伐		保育		計	改良	保育		
			抜き伐り	枝払い	下刈	除間伐			下刈	除間伐	
県計	17年度	671	3	629	0	39	0	0	0	0	0
	18年度	517	0	516	0	1	0	0	0	0	0
	19年度	554	8	526	0	20	0	0	0	0	0
	20年度	1,091	0	473	0	226	392	0	0	0	0
	21年度	885.33	0.00	532.68	0.00	27.44	325.21	0.00	0.00	0.00	0.00
	22年度	415.78	0.00	409.63	0.00	6.15	0.00	0.00	0.00	0.00	0.00
事務所	四日市	47.37		47.37				0.00			
	津	53.33		53.33				0.00			
	松阪	179.00		179.00				0.00			
	伊勢	52.46		46.31		6.15		0.00			
	伊賀	31.54		31.54				0.00			
	尾鷲	45.19		45.19				0.00			
熊野	6.89		6.89				0.00				

(5) 事業別間伐等面積・材積

(単位: ha、m3、%)

森林 計画 区	事 務 所	市町名	間伐実施面積	国庫補助造林事業		県単 造林事業	森林適正管理		緑の雇用 事業	治山事業		林構など 国補 非公共	融資	市町村 単独事業	その他 自力	森林農地 整備センター (素材換算)	間伐材積	利用率			
				森林環境保 全整備事業	森林居住環 境整備事業		支援事業 (高齢級間伐)	森林環境 創造事業		国補 治山事業	県単 治山事業										
				造林事業	造林事業		造林事業	造林事業		造林事業	造林事業										
		17年度	6,043	1,572	115	613	0	1,194	2	1,366	80	129	0	0	596	187	189	166,018	20		
		18年度	7,452	1,459	453	1,023	0	1,392	0	1,251	57	46	0	0	772	177	820	360,747	11		
		19年度	9,074	1,612	307	208	617	683	4	2,396	346	35	350	65	753	186	1,512	477,105	8		
		20年度	9,167	1,370	216	1,166	29	1,384	0	2,195	546	64	727	0	623	81	766	527,140	10		
		21年度	9,781.67	1,552.21	266.70	28.95	1,262.72	987.34	0.00	2,393.11	416.99	98.37	1,384.12	0.00	414.60	17.85	958.71	564,588	7		
		22年度	9,055.72	1,712.96	223.14	68.51	1,101.72	958.14	8.20	1,707.15	320.29	16.96	1,856.31	0.00	394.88	18.87	668.59	562,076	11		
北伊勢森林計画区	四日市	四日市市	10.36			0.26							10.10					1,114	0		
		桑名市	2.25											2.25					203	0	
		鈴鹿市	59.67			1.51					22.33							35.83	2,537	0	
		亀山市	366.75	146.59			19.18	62.08			107.63		14.02	16.79		0.46			39,364	10	
		いなべ市	74.35	8.96		0.53					13.43			51.43					7,636	0	
		木曾岬町	0.00																		
		東員町	0.00																		
		菰野町	36.43								36.43									3,916	0
		朝日町	0.00																		
		川越町	0.00																		
			北勢計	549.81	155.55	0.00	2.30	19.18	62.08	0.00	179.82	0.00	14.02	80.57	0.00	0.00	0.46	35.83	54,770	7	
津	津市	1,059.91	195.59	223.14	19.56	52.05	59.68	8.20	197.31	7.69	2.94	94.42		124.43	3.00	71.90	69,518	18			
	津地方計	1,059.91	195.59	223.14	19.56	52.05	59.68	8.20	197.31	7.69	2.94	94.42	0.00	124.43	3.00	71.90	69,518	18			
	北伊勢計	1,609.72	351.14	223.14	21.86	71.23	121.76	8.20	377.13	7.69	16.96	174.99	0.00	124.43	3.46	107.73	124,288	13			
南伊勢森林計画区	松阪	松阪市	1,589.00	519.20		18.65	146.24	155.79		247.01	123.38		283.99			4.50	90.24	102,966	21		
		多気町	106.43	30.10		2.36	5.82	14.73					43.37			0.50	9.55	6,722	5		
		明和町	0.00																		
		大台町	1,504.61	241.33		1.60	126.35	204.50		320.35	38.01		471.59			2.00	98.88	99,836	7		
		松阪地方計	3,200.04	790.63	0.00	22.61	278.41	375.02	0.00	567.36	161.39	0.00	798.95	0.00	0.00	7.00	198.67	209,524	14		
	伊勢	伊勢市	89.04				66.39						22.65					5,608	4		
		鳥羽市	28.53			1.06	0.52	14.30					12.65					1,409	1		
		志摩市	182.53					2.15				125.91	54.47					11,600	0		
		玉城町	0.46			0.46												30	0		
		度会町	335.15	28.67		4.25	35.06	31.82		57.45			74.78				103.12	15,912	19		
		南伊勢町	189.87	8.29		2.21	48.28	53.50		37.43			23.39				16.77	10,461	3		
大紀町		994.51	109.99		1.82	112.79	74.58		280.25			236.40				178.68	53,906	7			
	南勢志摩計	1,820.09	146.95	0.00	9.80	263.04	176.35	0.00	375.13	125.91	0.00	424.34	0.00	0.00	0.00	298.57	98,926	8			
	南伊勢計	5,020.13	937.58	0.00	32.41	541.45	551.37	0.00	942.49	287.30	0.00	1,223.29	0.00	0.00	7.00	497.24	308,450	12			
伊賀	伊賀市	553.88	24.44			45.99	77.06		132.64			72.34		193.00	8.41	0.00	36,665	4			
	名張市	24.76	3.39			17.95	3.42										1,648	15			
	伊賀計	578.64	27.83	0.00	0.00	63.94	80.48	0.00	132.64	0.00	0.00	72.34	0.00	193.00	8.41	0.00	38,313	5			
尾鷲熊野森林計画区	尾鷲	尾鷲市	399.94	67.89		0.11	50.16	45.19				159.12		34.99		42.48	21,980	5			
		紀北町	552.02	116.10		1.45	83.48			203.91		136.39				10.69	32,953	14			
		紀北計	951.96	183.99	0.00	1.56	133.64	45.19	0.00	203.91	0.00	0.00	295.51	0.00	34.99	0.00	53.17	54,933	11		
	熊野	熊野市	679.62	161.97		10.13	227.76	106.76		50.98	25.30		44.78		41.49		10.45	26,891	4		
		御浜町	89.17	7.16			29.43	52.58										3,936	2		
		紀宝町	126.48	43.29		2.55	34.27						45.40		0.97			5,265	22		
	紀南計	895.27	212.42	0.00	12.68	291.46	159.34	0.00	50.98	25.30	0.00	90.18	0.00	42.46	0.00	10.45	36,092	6			
	尾鷲熊野計	1,847.23	396.41	0.00	14.24	425.10	204.53	0.00	254.89	25.30	0.00	385.69	0.00	77.45	0.00	63.62	91,025	9			

注1: 間伐材積及び利用率には森林農地整備センター分は含まない。
 注2: ①森林環境保全整備事業には農業用水関連特定森林整備事業、漁場保全関連特定森林整備事業、森林再生Co2吸収量確保対策事業を含む。②高齢級間伐には高齢林整備間伐促進事業、高齢林整備間伐促進事業(市町タイプ)を含む。③森林環境創造事業には森林環境創造事業(市町タイプ)を含む。④市町単独事業には美しい森林づくり基盤整備交付金事業を含む。⑤林構など国補非公共には森林整備加速化・林業再生基金事業、条件不利森林の整備緊急特別対策事業を含む。

5. 林 道

森林保全室

(1)林道事業実績

①林道開設事業実績

区分 年度	公 共 事 業														
	森林環境保全整備		農免林道		森林居住環境整備		道整備交付金		農山漁村地域整備交付金		県単林道		計		
	延長	事業費	延長	事業費	延長	事業費	延長	事業費	延長	事業費	延長	事業費	延長	事業費	
県計	17	2,832	399,200	0	0	3,834	743,266	1,222	348,200	0	0	1,036	212,620	8,924	1,703,286
	18	2,196	298,400	0	0	3,577	590,045	3,405	454,300	0	0	9,658	180,263	18,836	1,523,008
	19	2,206	348,600	0	0	3,014	525,740	2,273	450,146	0	0	0	23,203	7,493	1,347,689
	20	3,009	405,050	0	0	1,893	413,884	1,659	374,654	0	0	0	0	6,561	1,193,588
	21	968	356,268	0	0	1,731	413,318	1,409	325,116	0	0	0	0	4,108	1,094,702
	22	1,536	415,671	0	0	1,064	358,898	1,193	342,515	129	135,355	0	0	3,922	1,252,439
事務所	四日市													0	0
	津					277	87,909	0	1,555					277	89,464
	松阪	465	156,052			149	73,208	693	259,037					1,307	488,297
	伊勢	540	141,998					500	81,923					1,040	223,921
	伊賀													0	0
	尾鷲					270	65,390	0		0	28,000			270	93,390
	熊野	531	117,621			368	132,391			129	107,355			1,028	357,367

②林道改良、舗装事業実績

区分 年度	改 良														
	国 補		県 単		道整備交付金		森林居住環境整備		農山漁村地域整備交付金		そ の 他		計		
	延長	事業費	延長	事業費	延長	事業費	延長	事業費	延長	事業費	延長	事業費	延長	事業費	
県計	17	2,498	74,800	1,270	43,740	484	36,000	0	0	0	0	0	0	4,252	154,540
	18	44	9,000	1,587	40,313	0	0	0	0	0	0	0	0	1,631	49,313
	19	1,208	18,900	1,047	20,356	0	0	0	0	0	0	0	0	2,255	39,256
	20	129	31,800	246	6,858	0	0	0	0	0	0	0	0	375	38,658
	21	78	63,322	109	28,000	40	13,000	0	0	0	0	0	0	227	104,322
	22	80	62,138	0	0	0	0	2	13,132	76	41,517	0	0	158	116,787
事務所	四日市													0	0
	津													0	0
	松阪													0	0
	伊勢													0	0
	伊賀													0	0
	尾鷲													0	0
	熊野	80	62,138					2	13,132	76	41,517			158	116,787

単位:m、千円

非 公 共 事 業						合計		累計延長	林道密度
林構事業		その他		計		延長	事業費		
延長	事業費	延長	事業費	延長	事業費				
0	0	0	0	0	0	8,924	1,703,286	1,696,605	4.8
0	0	0	0	0	0	18,836	1,523,008	1,600,712	4.6
0	0	0	0	0	0	7,493	1,347,689	1,632,299	4.7
0	0	0	0	0	0	6,561	1,193,588	1,636,758	4.7
0	0	0	0	0	0	4,108	1,094,702	1,642,599	4.7
0	0	0	0	0	0	3,922	1,252,439		
				0	0	0	0		
				0	0	277	89,464		
				0	0	1,307	488,297		
				0	0	1,040	223,921		
				0	0	0	0		
				0	0	270	93,390		
				0	0	1,028	357,367		

単位:m、千円

舗 装									
国 補		県 単		林 構		その他		計	
延長	事業費	延長	事業費	延長	事業費	延長	事業費	延長	事業費
6,551	87,547	1,314	21,450	0	0	0	0	7,865	108,997
3,328	56,717	1,329	23,000	0	0	0	0	4,657	79,717
4,293	76,800	171	2,000	0	0	0	0	4,464	78,800
1,063	18,000	1,360	13,710	0	0	0	0	2,423	31,710
1,407	52,501	0	0	0	0	0	0	1,407	52,501
5,236	71,129	0	0	0	0	0	0	5,236	71,129
								0	0
								0	0
								0	0
								0	0
								0	0
4,184	51,389							4,184	51,389
1,052	19,740							1,052	19,740

③作業道開設実績(補助事業)

区分	事業区分 年度	林 構		造 林		間 伐		県 単	
		延長	事業費	延長	事業費	延長	事業費	延長	事業費
年度別 県計	16	0	0	0	0	0	0	1,406	33,600
	17	0	0	0	0	2,588	31,400	530	4,770
	18	0	0	0	0	6,417	49,042	0	0
	19	0	0	0	0	2,852	16,244	65	4,800
	20	0	0	3,142	16,935	1,130	9,600	0	0
	21	0	0	0	0	700	6,300	669	1,082
	22	0	0	90	321	0	0	0	0
事務所	四日市								
	津								
	松阪								
	伊勢			90	321				
	伊賀								
	尾鷲								
	熊野								

④林道災害復旧事業実績

区分	災害年 事務所・年度	15 災		16 災		17 災		18 災		
		件数	事業費	件数	事業費	件数	事業費	件数	事業費	
査 定	総 数	44	225,870	386	4,090,294	7	70,682	11	40,755	
	事務所	四日市			12	75,231	1	2,041		
		津	12	53,279	49	218,844				
		松阪			180	2,719,332	5	26,369	3	12,334
		伊勢	3	20,173	19	105,377				
		伊賀	23	130,388	3	19,843			3	2,783
		尾鷲	5	19,115	107	843,503				
熊野	1	2,915	16	108,164	1	42,272	5	25,638		
実 績	15	39	215,100							
	16	4	13,971	282	1,927,907					
	17			98	1,688,887	7	72,171			
	18			4	114,652			11	44,510	
	19									
	20									
	21									
22										

単位：m、千円

基幹作業道		その他		計		事業区分 年度
延長	事業費	延長	事業費	延長	事業費	
220	8,414	6,700	36,689	8,326	78,703	16
180	7,820	0	0	3,298	43,990	17
0	0	300	1,758	6,717	50,800	18
0	0	0	0	2,917	21,044	19
0	0	0	0	4,272	26,535	20
2,112	30,800	0	0	3,481	38,182	21
0	0	4,143	127,102	4,233	127,423	22
				0	0	四日市
		1,206	19,200	1,206	19,200	津
		2,437	82,902	2,437	82,902	松阪
				90	321	伊勢
				0	0	伊賀
		500	25,000	500	25,000	尾鷲
				0	0	熊野

※ 延長は、完成延長 事業費は、当年度分事業費とする

単位：件、千円

19 災		20 災		21 災		22 災		災害年 事務所・年度
件数	事業費	件数	事業費	件数	事業費	件数	事業費	
24	223,475	26	103,386	60	174,588	1	114,912	総数
		8	55,272					四日市
6	12,826	3	3,405	50	114,893			津
10	154,843	1	4,980	1	4,973	1	114,912	松阪
3	38,484							伊勢
1	907			5	28,130			伊賀
		11	36,896	1	19,920			尾鷲
4	16,415	3	2,833	3	6,672			熊野
								15
								16
								17
								18
24	206,026							19
		26	101,705					20
				55	121,152			21
				5	30,563	1	114,912	22

※ 件数は、完成件数 事業費は、当年度分事業費とする

(2) 林内道路現況(22末現在)

計 画 区 画	事 務 所	市町名	民有林 面積	自 動 車 道										軽 車				
				幅員 3.0m以内		幅員 3.0m~3.6m未満		幅員 3.6m~5.0m未満		幅員 5.0m以上		計		密度	舗装 延長	路線数	延長	
				路線数	延長	路線数	延長	路線数	延長	路線数	延長	路線数	延長					
		県 計	349,303	3	4,504	516	635,620	447	901,813	27	116,310	993	1,658,247	4.7	797,803	220	235,734	
北 伊 勢	四 日 市	四日市市	2,684			1	683	2	925			3	1,608	0.6	481			
		桑名市	3,104					2	5,262			2	5,262	1.7	3,600	2	4,903	
		鈴鹿市	3,427					2	6,000			2	6,000	1.8	4,877			
		亀山市	11,833	0	880	12	12,350	17	25,005	1	8,955	30	47,190	4.0	31,073	15	16,229	
		いなべ市	11,771			20	27,826	22	27,372	1	340	43	55,538	4.7	16,093	14	27,084	
		木曾岬町	0									0	0	0.0				
		東員町	180									0	0	0.0				
		菰野町	5,299			0	713	6	11,742	1	1,031	7	13,486	2.5	5,245	1	1,120	
		朝日町	78									0	0	0.0				
		川越町	0									0	0	0.0				
		計	38,376	0	880	33	41,572	51	76,306	3	10,326	87	129,084	3.4	61,369	32	49,336	
		津	津市	40,616	0	0	118	139,298	35	68,048	3	11,537	156	218,883	5.4	62,042	24	32,901
	計	40,616	0	0	118	139,298	35	68,048	3	11,537	156	218,883	5.4	62,042	24	32,901		
南 伊 勢	松 阪	松阪市	41,310			86	111,707	54	117,724			140	229,431	5.6	137,312	17	20,862	
		多気町	5,923			13	8,443	1	1,655			14	10,098	1.7	7,398			
		明和町	310									0	0	0.0				
		大台町	27,990			34	41,294	55	88,605	2	4,619	91	134,518	4.8	72,420			
		計	75,533	0	0	133	161,444	110	207,984	2	4,619	245	374,047	5.0	217,130	17	20,862	
	伊 勢	伊勢市	10,972			6	2,734					6	2,734	0.2	1,697	12	13,685	
		鳥羽市	7,483			1	1,082	2	4,341			3	5,423	0.7	0	2	1,431	
		志摩市	9,110			4	5,298	6	11,098	2	2,716	12	19,112	2.1	7,927	11	3,985	
		玉城町	1,259			4	2,110	3	2,525			7	4,635	3.7	827	3	2,294	
		南伊勢町	20,368			15	14,411	11	16,822	1	8,632	27	39,865	2.0	25,073	5	3,995	
		大紀町	20,423	3	2,494	25	30,608	53	88,819	8	15,884	89	137,805	6.7	68,074	2	3,144	
		度会町	11,416			25	34,032	15	45,349			40	79,381	7.0	37,854	8	4,070	
		計	81,031	3	2,494	80	90,275	90	168,954	11	27,232	184	288,955	3.6	141,452	43	32,604	
	伊 賀	上 野	伊賀市	32,644	0	1,130	53	64,345	27	41,673	5	31,121	85	138,269	4.2	59,449	97	92,420
			名張市	6,872			11	18,898	4	8,335			15	27,233	4.0	15,786		
計			39,516	0	1,130	64	83,243	31	50,008	5	31,121	100	165,502	4.2	75,235	97	92,420	
尾 鷲 熊 野	尾 鷲	尾鷲市	14,934			22	36,423	35	75,618			57	112,041	7.5	51,915			
		紀北町	18,049			50	62,583	48	89,883	1	8,229	99	160,695	8.9	33,954	5	4,208	
		計	32,983	0	0	72	99,006	83	165,501	1	8,229	156	272,736	8.3	85,869	5	4,208	
	熊 野	熊野市	29,616			13	17,962	35	118,006	1	23,009	49	158,977	5.4	115,716	2	3,403	
		御浜町	5,607			3	2,820	4	7,759	1	237	8	10,816	1.9	9,286			
		紀宝町	6,025					8	39,247			8	39,247	0.5	29,704			
		計	41,248	0	0	16	20,782	47	165,012	2	23,246	65	209,040	5.1	154,706	2	3,403	

注1) 同 市・町で複数の幅員が存在する路線については、上位の幅員に路線数を計上しています。

注2) 複数の市・町にまたがり複数の管理主体が存在する路線については、それぞれの市・町単位で路線数を計上しています。

(単位:m, m/ha)

道		作 業 道						作 業 路		森 林 道		林内公道等		林内道路		市 町 名	
密度	舗装 延長	幅員3.0m以上		幅員3.0m未満		計		密度	路線数	延長	路線数	延長	延長	密度	延長		密度
		路線数	延長	路線数	延長	路線数	延長										
0.7	21,078	667	576,015	100	57,339	767	633,354	1.8	852	509,288	2,832	3,036,623	3,567,486	10.2	6,604,109	18.9	県
0.0		2	667			2	667	0.2			5	2,275	49,095	18.3	51,370	19.1	四
1.6						0	0	0.0	1	6,066	5	16,231	23,036	7.4	39,267	12.6	桑
0.0		2	1,224			2	1,224	0.4			4	7,224	23,870	7.0	31,094	9.1	鈴
1.4		12	8,283	9	5,737	21	14,020	1.2	15	15,701	81	93,140	106,750	9.0	199,890	16.9	亀
2.3	400	3	1,286			3	1,286	0.1	1	985	61	84,893	111,865	9.5	196,758	16.7	い
0.0						0	0				0	0	0	0.0	0	0.0	木
0.0						0	0	0.0			0	0	2,814	15.6	2,814	15.6	東
0.2		8	2,808			8	2,808	0.5	1	456	17	17,870	48,352	9.1	66,222	12.5	菰
0.0						0	0	0.0			0	0	0	0.0	0	0.0	朝
0.0						0	0	0.0			0	0	0	0.0	0	0.0	川
1.3	400	27	14,268	9	5,737	36	20,005	0.5	18	23,208	173	221,633	365,782	9.5	587,415	15.3	計
0.8	5,898	14	8,617	1	495	15	9,112	0.2	78	52,959	273	313,855	575,254	14.2	889,109	21.9	津
0.8	5,898	14	8,617	1	495	15	9,112	0.2	78	52,959	273	313,855	575,254	14.2	889,109	21.9	計
0.5	360	84	65,548	8	1,710	92	67,258	1.6	442	269,879	691	587,430	204,742	5.0	792,172	19.2	松
0.0		7	2,372			7	2,372	0.4	19	7,989	40	20,459	76,327	12.9	96,786	16.3	多
0.0						0	0	0.0			0	0	0	0.0	0	0.0	明
0.0		64	85,832	3	3,849	67	89,681	3.2	71	27,694	229	251,893	123,753	4.4	375,646	13.4	大
0.3	360	155	153,752	11	5,559	166	159,311	2.1	532	305,562	960	859,782	404,822	5.4	1,264,604	16.7	計
1.2	8,196	49	166,925	5	3,850	54	170,775	15.6	6	5,659	78	192,853	89,331	8.1	282,184	25.7	伊
0.2	0	1	260			1	260	0.0			6	7,114	135,746	18.1	142,860	19.1	鳥
0.4	0	5	1,236			5	1,236	0.1	0	0	28	24,333	110,076	12.1	134,409	14.8	志
1.8	0					0	0	0.0	1	1,920	11	8,849	12,788	10.2	21,637	17.2	玉
0.2	0	7	2,103	2	1,150	9	3,253	0.2	4	2,848	45	49,961	242,351	11.9	292,312	14.4	南
0.2	0	166	77,646	1	240	167	77,886	3.8	18	5,627	276	224,462	188,831	9.2	413,293	20.2	大
0.4	100	51	43,866	4	3,353	55	47,219	4.1	28	13,122	131	143,792	97,832	8.6	241,624	21.2	度
0.4	8,296	279	292,036	12	8,593	291	300,629	3.7	57	29,176	575	651,364	876,955	10.8	1,528,319	18.9	計
2.8	4,723	37	18,172	60	32,627	97	50,799	1.6	107	54,436	386	335,924	567,993	17.4	903,917	27.7	賀
0.0		12	9,304	3	674	15	9,978	1.5	7	5,014	37	42,225	156,153	22.7	198,378	28.9	名
2.3	4,723	49	27,476	63	33,301	112	60,777	1.5	114	59,450	423	378,149	724,146	18.3	1,102,295	27.9	計
0.0		35	19,528			35	19,528	1.3	4	753	96	132,322	137,832	9.2	270,154	18.1	尾
0.2	0	90	49,081			90	49,081	2.7	10	3,478	204	217,462	176,813	9.8	394,275	21.8	紀
0.1	0	125	68,609	0	0	125	68,609	2.1	14	4,231	300	349,784	314,645	9.5	664,429	20.1	計
0.1	1,401	13	7,667			13	7,667	0.3	18	15,501	82	185,548	199,159	6.7	384,707	13.0	熊
0.0		1	400	2	738	3	1,138	0.2	5	6,733	16	18,687	43,106	7.7	61,793	11.0	御
0.0		4	3,190	2	2,916	6	6,106	0.0	16	12,468	30	57,821	63,617	10.6	121,438	20.2	宝
0.1	1,401	18	11,257	4	3,654	22	14,911	0.4	39	34,702	128	262,056	305,882	7.4	567,938	13.8	計

6. 森 林 組 合

森林・林業経営室

(1) 森林組合連合会構成と主要事業の実績

① 構成

所在地	電話番号	会長名	役員数					職	
			総数	常勤理事	非常勤理事	監事	職員兼理事	総数	常勤職員
津市桜橋一丁目 104番地	059-227-7355(代)	青木 民夫	13	1	8	3	1	13	11

② 主要事業の実績

年度	指導部門			販売部門				山行苗木 (千本)
	収益	費用	損益	小径木 取扱総数 (本)	収益	費用	損益	
17	53,217	52,471	746	18,164	40,885	34,085	6,800	111
18	14,826	14,919	△ 93	17,370	36,818	32,016	4,802	219
19	24,094	23,057	1,037	9,240	76,391	69,109	7,282	163
20	25,575	24,330	1,245	14,312	79,822	70,216	9,606	110
21	32,214	29,768	2,446	9,623	105,838	91,253	14,585	105
22	20,212	19,337	875	8,479	116,917	101,181	15,736	129

年度	森林整備・利用・福利厚生部門					金		
	森林国営保険		収益	費用	損益	公庫資金		中金
	期末	件数				金額	件数	
	件数							保険料
16	664	62,408	154,677	59,813	94,864	-	-	-
17	607	47,090	105,299	31,633	73,666	-	-	-
18	613	43,400	88,051	32,281	55,770	-	-	-
19	505	38,475	168,809	71,813	96,996	-	-	-
20	545	35,904	175,870	97,626	78,244	-	-	-
21	419	19,737	212,360	133,417	78,943	-	-	-
22	470	28,395	179,979	114,442	65,537	-	-	-

(平成23年3月31日現在)

単位:人:千円

員 数		会 員 数				出 資 金			設立登記年月日
顧問	嘱託	総数	正会員		准会員	総口数	払 込 済 出 資 額	一会員平均 払込額	
			森林組合	生産組合					
-	2	12	11	1	-	19,790	98,950	8,246	S16.11.10

単位:千円

購 買 部 門					
主 な 取 扱 品 目			収 益	費 用	損 益
肥 料 (袋)	薬 剤 等	チェーンオイル (ℓ)			
15	-	13,626	42,456	39,591	2,865
-	-	10,758	31,195	29,026	2,169
-	601	16,766	24,255	22,554	1,701
-	1,953	12,106	24,461	22,315	2,146
-	1,622	13,574	30,647	28,204	2,443
-	1,487	12,278	33,215	30,728	2,487

単位:件:千円

融 部 門					
資 金	そ の 他 資 金		収 益	費 用	損 益
金 額	件 数	金 額			
-	2	388,036	9,707	5,792	3,915
-	3	348,519	7,278	4,998	2,280
-	8	235,233	5,306	3,715	1,591
-	7	288,500	5,988	4,456	1,532
-	7	265,000	6,073	4,523	1,550
-	8	190,000	5,603	3,718	1,885
-	6	170,000	3,948	2,803	1,145

森林・林業経営室資料

(2) 森林組合構成

所 管	組 合 名	組 合 数	役員数(人)				職員数(人)				地区内森林 所有者数 (人)	組合員数(人)		
			理事		監事	合計	専従	兼務	合計	地区内		地区外	合計	
			常勤	非常勤										
県計	17	11	11	153	32	196	166	2	168	87,990	19,717	2,611	22,328	
	18	11	10	143	33	186	211	1	202	87,976	19,564	2,608	22,172	
	19	11	10	142	33	185	221	1	222	87,990	19,315	2,643	21,958	
	20	11	10	143	33	186	176	1	177	87,298	18,216	2,935	21,151	
	21	11	10	130	32	172	156	1	157	86,832	17,865	2,746	20,611	
四日市	石 樽		0	5	2	7	0	1	1	829	829	0	829	
	鈴 鹿		1	14	3	18	7	0	7	5,600	1,241	389	1,630	
津	中 勢		1	11	3	15	27	0	27	8,011	2,840	373	3,213	
松阪	宮 川		1	12	3	16	18	0	18	3,358	1,395	261	1,656	
	松阪飯南		1	15	3	19	42	0	42	4,364	1,582	151	1,733	
伊勢	大 紀		1	13	3	17	8	0	8	2,538	1,556	431	1,987	
	いせしま		1	20	4	25	14	0	14	21,880	2,843	218	3,061	
伊賀	伊 賀		2	13	3	18	10	0	10	28,559	3,179	259	3,438	
尾鷲	お わ せ		1	15	3	19	16	0	16	2,954	813	145	958	
熊野	熊 野 市		1	4	2	7	8	0	8	4,511	433	226	659	
	紀 南		0	8	3	11	6	0	6	4,228	1,154	293	1,447	

(平成22年3月31日現在)

組員所有森林面積(ha)			払込済 出資金 (千円)	作業班員数(人)				設立登記年月日
地区内	地区外	合計		伐出	造林	その他	合計	
136,054	36,082	172,136	847,108	13	139	56	208	
134,524	35,862	170,386	873,085	13	171	55	239	
132,600	32,945	165,545	876,387	20	367	112	499	臨時雇用も含む
133,230	34,093	167,323	859,578	45	365	93	503	〃
134,424	33,996	168,420	860,911	34	360	156	550	〃
1,116	7	1,123	88	0	0	0	0	S27.07.12
4,864	3,083	7,947	48,778	0	32	16	48	H04.02.01
26,519	2,647	29,166	104,940	6	11	17	34	S47.06.30
15,601	8,233	23,834	127,811	5	21	7	33	H04.04.01
18,967	6,431	25,398	191,000	13	86	60	159	H13.04.02
9,233	2,245	11,478	62,542	6	46	5	57	H03.03.29
27,266	1,094	28,360	68,600	0	32	0	32	H06.04.01
6,577	976	7,553	62,157	0	13	45	58	H08.04.01
9,441	1,592	11,033	90,835	4	13	1	18	H08.04.01
5,610	4,880	10,490	56,065	0	73	2	75	H02.08.30
9,230	2,808	12,038	48,095	0	33	3	36	H08.10.01

(3)事業の実績

(その1)

区分	指導部門						販売事業					
	賦課金		補助金		その他の実費収入		立木取扱量		木材取扱量		組合数	販売高計
	組合数	金額	組合数	金額	組合数	金額	組合数	数量	組合数	数量		
年度		千円		千円		千円		m ³		m ³		千円
17	2	27,943	7	25,391	4	6,209	1	350	6	31,443	7	683,379
18	2	27,807	8	15,522	5	3,714	1	3,426	6	27,177	6	404,883
19	2	27,732	8	22,794	4	1,516	1	9	6	24,683	8	375,564
20	2	27,690	8	21,281	4	2,491	2	18	6	20,719	8	296,345
21	2	27,476	7	24,848	4	2,910	1	19	5	17,349	7	209,596
四日市	0	0	1	6,448	0	0	1	19	1	219	1	3,292
津	0	0	1	6,544	1	1,000	0	0	1	584	1	32,351
松阪	0	0	1	4,009	1	534	0	0	2	16,523	2	162,513
伊勢	0	0	2	6,963	0	0	0	0	1	23	1	10,592
伊賀	1	11,967	0	0	0	0	0	0	0	0	1	730
尾鷲	1	15,509	1	700	0	0	0	0	0	0	0	0
熊野	0	0	1	184	2	1,376	0	0	0	0	1	118

(その2)

区分	購買部門						利用部門					
	購買事業						森林造成事業					
	主要取扱品目						新植			保育		
	山行苗木		肥料		組合数	販売高	組合数	面積	組合数	面積	組合数	取扱合計
組合数	数量	組合数	数量	千円								
17	11	295	8	5,354	11	122,234	7	174	10	5,393	10	2,098,549
18	11	259	8	4,655	11	106,742	9	120	10	5,945	10	2,276,653
19	11	179	8	6,673	11	115,956	8	98	10	6,352	11	2,513,562
20	10	197	8	4,992	10	136,013	9	79	10	6,226	10	2,492,655
21	10	197	8	7,741	10	184,456	7	88	10	6,635	10	3,002,083
四日市	1	5	1	165	1	2,898	0	0	1	450	1	166,527
津	1	5	1	300	1	115,756	1	32	1	1,152	1	481,923
松阪	2	18	2	946	2	14,094	2	28	2	2,346	2	909,291
伊勢	2	18	2	5,910	2	17,988	1	9	2	1,063	2	683,008
伊賀	1	11	1	315	1	3,716	0	0	1	466	1	162,427
尾鷲	1	113	1	105	1	18,463	1	5	1	360	1	160,048
熊野	2	27	0	0	2	11,541	2	14	2	798	2	438,859

(平成22年3月31日現在)

販 売 部 門									
林 産 事 業					加 工 事 業				
木材取扱量				製材品取扱量					
生産販売		受託生産							
組合数	数量	組合数	数量	組合数	販売高計	組合数	数量	組合数	販売高計
	m ³		m ³		千円		m ³		千円
4	4,414	4	2,197	6	102,915	5	7,331	8	1,263,957
6	8,215	3	1,167	6	165,392	5	12,071	9	1,204,697
7	10,930	0	0	7	203,825	3	5,797	7	1,152,762
5	21,291	2	485	7	506,165	4	6,775	7	1,134,170
6	20,405	2	1,558	6	412,963	4	5,502	7	1,086,931
0	0	0	0	0	0	0	0	0	0
1	4,073	0	0	1	33,506	1	1,575	1	150,043
1	6,760	0	0	1	106,526	1	3,694	2	876,974
2	5,138	1	1,392	2	52,799	0	0	1	32,248
0	0	0	0	0	0	0	0	1	137
1	3,871	0	0	1	213,598	1	232	1	27,167
1	563	1	166	1	6,534	1	1	1	362

金 融 部 門									
並 融 争 采									
利用及び 福利厚生事業		中金資金		公庫資金					
		組合数	期末貸付残高	組合数	期末貸付残高	組合数	期末貸付残高	受取利息	手数料等
	千円		千円		千円		千円	千円	千円
11	531,198	2	12,731	10	602,676	10	619,539	24,101	5,197
11	326,415	1	600	10	521,261	10	530,303	16,640	4,293
11	315,571	1	400	10	441,104	10	447,640	14,850	3,069
11	359,820	1	200	10	367,702	10	373,622	12,156	2,857
11	479,114	0	0	10	295,152	11	310,278	12,825	2,230
2	22,281	0	0	1	11,762	2	12,851	724	171
1	83,473	0	0	1	102,583	1	102,583	5,044	661
2	182,765	0	0	2	102,824	2	102,824	2,362	701
2	44,768	0	0	2	9,323	2	9,323	378	35
1	91,060	0	0	1	9,102	1	19,018	364	82
1	33,007	0	0	1	57,011	1	61,132	1,534	465
2	21,760	0	0	2	2,547	2	2,547	2,419	115

(4)生産森林組合構成

所管	組合名	組合数	役員数(人)				職員数(人)			組合員数(人)		
			理事		監事	合計	常勤	臨時	合計	地区内	地区外	合計
			常勤	非常勤								
県計	17	58	0	397	128	525	8	14	22	11,897	638	12,535
	18	58	0	395	127	522	9	13	22	11,817	529	12,346
	19	58	0	389	127	516	10	13	23	11,652	537	12,188
	20	59	0	394	126	520	10	14	24	12,113	549	12,662
	21	59	0	392	124	516	10	10	20	12,004	554	12,558
四日市	畑毛	0	6	2	8	0	0	0	0	51	0	51
	川原	0	7	2	9	0	0	0	0	153	13	166
	小原一色	0	6	2	8	0	0	0	0	36	0	36
	白瀬	0	6	3	9	0	0	0	0	515	0	515
	十社	0	5	2	7	0	0	0	0	120	15	135
	東貝野	0	13	3	16	0	0	0	0	120	0	120
	瀬木	0	5	2	7	0	0	0	0	33	0	33
	阿下喜	0	14	2	16	0	2	2	2	552	0	552
	山郷	0	7	2	9	0	0	0	0	485	0	485
	七大字	0	8	4	12	0	1	1	1	829	0	829
	石樽四大字	0	5	3	8	0	0	0	0	661	0	661
	釈迦第一	0	11	2	13	1	0	1	1	128	0	128
	釈迦第二	0	10	2	12	1	0	1	1	183	0	183
	釈迦第三	0	10	2	12	1	0	1	1	379	0	379
	庄内	0	8	2	10	1	0	1	1	579	0	579
	両尾安坂山	0	7	3	10	0	0	0	0	444	0	444
	菰野	0	8	2	10	2	0	2	2	722	0	722
	小岐須	0	8	2	10	0	0	0	0	114	2	116
	池山											
	南中津原	0	9	2	11	0	0	0	0	89	6	95
	二之瀬	0	6	2	8	0	0	0	0	49	2	51
塩崎	0	6	2	8	0	0	0	0	44	0	44	
西貝野	0	4	1	5	0	0	0	0	40	0	40	
下平	0	7	2	9	0	0	0	0	87	0	87	
本郷	0	6	2	8	0	0	0	0	148	15	163	
美鹿山	0	9	2	11	0	1	1	1	592	0	592	
津	南長野	0	5	1	6	0	1	1	1	61	6	67
	桂畑	0	4	1	5	0	0	0	0	56	0	56
	長野地区	0	7	2	9	0	0	0	0	139	0	139
松阪	飯盛	0	7	3	10	2	0	2	2	274	0	274
	大杉谷	0	7	3	10	0	1	1	1	133	0	133
	赤桶	0	5	2	7	0	0	0	0	145	22	167
	田引	0	8	3	11	0	0	0	0	134	0	134
長ヶ	0	8	2	10	0	0	0	0	114	0	114	
伊勢	一之瀬	0	5	2	7	0	0	0	0	285	0	285
	恵利原	0	8	3	11	0	1	1	1	169	0	169
	新桑	0	5	2	7	0	0	0	0	12	19	31
	南中村	0	7	2	9	0	0	0	0	97	0	97
	松尾	0	11	2	13	0	0	0	0	150	0	150
	野原	0	5	2	7	0	0	0	0	151	0	151
	五ヶ所浦	0	5	2	7	0	1	1	1	341	12	353
	切原	0	5	2	7	0	0	0	0	171	0	171
	相賀浦	0	3	2	5	0	0	0	0	301	0	301
	和井野	0	5	2	7	0	0	0	0	58	11	69
	坂井	0	3	2	5	0	0	0	0	31	0	31
坂崎	0	7	2	9	0	0	0	0	100	4	104	
白木	0	6	2	8	0	0	0	0	35	3	38	
磯部山田	0	5	2	7	0	0	0	0	123	0	123	
伊賀	槇山	0	5	2	7	0	0	0	0	175	0	175
	壬生野三ヶ字	0	11	3	14	0	0	0	0	355	13	368
	阿波	0	7	2	9	0	0	0	0	287	0	287
	布引	0	7	3	10	0	0	0	0	155	0	155
	音羽	0	6	2	8	0	0	0	0	41	0	41
	丸柱	0	6	2	8	0	0	0	0	86	1	87
石川	0	10	2	12	0	0	0	0	114	0	114	
尾鷲	九鬼浦	0	5	3	8	2	0	2	2	236	410	646
	三木浦	0	5	2	7	0	1	1	1	96	0	96
熊野	新鹿区	0	8	2	10	0	1	1	1	226	0	226

(平成22年3月31日現在)

払込済出資金 (千円)	現物出資 森林面積 (ha)	経営方法別森林面積(ha)				組合事業従事者数(総数)			設立登記 年月日
		所有林	分収林等	その他	合計	外業	事務	合計	
1,789,879	8,639	10,320	93	4,610	15,023	1,879	47	1,926	
1,764,554	8,641	10,348	93	4,617	15,058	1,788	30	1,818	
1,749,656	8,482	10,203	604	4,077	14,884	1,921	32	1,953	
1,743,928	8,501	10,333	413	4,273	15,019	1,407	42	1,449	
1,743,201	8,760	10,417	413	4,182	15,012	1,291	37	1,328	
6,510	15	15	0	0	15	36		36	H02.10.16
27,740	100	266	0	24	290	11	2	13	S59.12.08
8,880	17	64	0	0	64	11		11	S61.07.21
206	40	28	0	12	40	0	0	0	S31.12.25
0	58	58	0	0	58	0	0	0	S31.01.07
130	0	36	0	18	54	0	0	0	S40.08.05
33	9	9	0	0	9		1	1	S44.12.19
505	59	26	0	60	86	262	1	263	S35.07.15
8,790	117	117	0	0	117		1	1	S31.12.03
8,761	853	853	0	0	853	12	1	13	S32.10.15
1,454	362	133	0	229	362	41	2	43	S45.04.01
7,744	88	78	0	10	88	30	1	31	S45.06.15
14,731	237	236	0	1	237		1	1	S45.06.15
8,246	69	156	0	6	162		1	1	S48.07.02
457	154	6	0	148	154		1	1	S31.02.01
888	0	12	0	65	77	0	0	0	S33.04.15
216,600	1,260	1,177	0	53	1,230		2	2	S49.03.02
1,160	0	539	0	107	646	116		116	S49.04.25
									S49.12.18
4,750	172	150	0	22	172	74		74	S53.05.25
26,000	28	231	0	3	234	51		51	S57.06.17
9,200	26	26	0	0	26	8		8	H01.10.04
6,000	8	68	0	55	123	5	1	6	H04.06.29
6,960	6	6	0	0	6	87		87	H06.03.23
6,520	15	15	0	0	15		1	1	H07.10.03
3,728	20	23	0	0	23	33	1	34	H21.03.11
7,370	94	94	0	0	94	8		8	H01.11.02
6,160	53	53	0	0	53	55	1	56	H01.11.02
7,589	40	40	0	0	40	47		47	H01.11.02
822	0	2,105	0	2,389	4,494		2	2	S31.07.26
21,120	407	63	271	73	407		1	1	S33.08.18
48,000	418	284	29	105	418	22		22	S51.12.10
16,568	161	161	0	0	161	0	0	0	S52.06.17
23,100	88	88	0	0	88	20	1	21	H07.08.11
900	387	184	0	203	387	0	0	0	S34.12.28
33	79	79	0	0	79		1	1	S30.06.23
576	49	0	49	0	49	0	0	0	S38.02.15
23,230	246	67	0	197	264	0	0	0	S60.05.02
63,420	274	274	0	0	274	150		150	S61.07.10
765	288	288	0	0	288	0	0	0	S50.12.11
17,650	186	31	0	155	186	7	1	8	S52.10.19
8,205	32	32	0	0	32	9		9	S52.07.18
12,230	140	138	0	2	140		1	1	S53.03.06
26,220	172	106	0	66	172		1	1	S57.06.23
9,900	34	29	5	0	34		1	1	H05.08.25
828,880	125	128	0	0	128	15		15	H09.01.21
9,100	29	29	0	0	29	32	1	33	H11.01.13
96,720	471	470	0	1	471	0	0	0	H11.12.14
9,399	328	321	0	7	328		1	1	S34.12.10
3,200	81	22	59	0	81		2	2	S38.08.18
36,420	231	231	0	0	231	0	0	0	S46.04.01
20,770	150	150	0	0	150	0	0	0	S45.09.08
490	12	12	0	0	12	41		41	S55.04.07
2,677	16	16	0	0	16	53		53	S56.03.16
12,540	38	38	0	0	38	35	2	37	H03.04.11
12,629	3	238	0	59	297	3	2	5	S29.06.19
25,920	180	195	0	0	195	7	1	8	S55.08.04
14,605	235	123	0	112	235	10	1	11	S35.06.23

7. 担 手

森林・林業経営室

(1)市町別林業従事者

単位:人

森計 林画区	事務 所	市町名	総数	15~19才	20~29才	30~39才	40~49才	50~59才	60才以上	男	女
昭和55年			3,912	10	164	340	1,079	1,346	973	3,289	623
昭和60年			3,547	11	135	302	660	1,448	991	3,063	484
平成2年			2,718	7	79	175	351	987	1,119	2,360	358
平成7年			2,338	11	81	162	272	621	1,191	2,038	300
平成12年			1,672	7	80	132	226	359	868	1,450	222
平成17年			1,047	4	58	113	141	209	522	902	145
北 伊 勢 森 林 計 画 区	四 日 市	四日市市	7		1	1	2	2	1	5	2
		桑名市	10			1	5	4		8	2
		鈴鹿市	13			3		3	7	8	5
		亀山市	29	1	4	12	4	5	3	21	8
		いなべ市	26		3	1	4	9	9	22	4
		木曾岬町	1		1						1
		東員町	1						1	1	
		菰野町	19	1	3	4		7	4	16	3
		朝日町	3				1	1	1	3	
		川越町	0								
	計	109	2	12	22	16	31	26	84	25	
	津	津市	105		5	2	12	19	67	86	19
		計	105		5	2	12	19	67	86	19
	計			214	2	17	24	28	50	93	170
南 伊 勢 森 林 計 画 区	松 阪	松阪市	218		9	15	26	30	138	191	27
		多気町	5			1	1	2	1	5	
		明和町									
		大台町	108		5	20	6	15	62	96	12
		計	331		14	36	33	47	201	292	39
	伊 勢	伊勢市	16		2	2	3	2	7	13	3
		鳥羽市	1						1	1	
		志摩市	9			2	4	1	2	8	1
		玉城町	1				1			1	
		南伊勢町	16		1	3	3	3	6	15	1
		度会町	27	2		2	7	5	11	24	3
		大紀町	94		2	4	9	21	58	73	21
	計	164	2	5	13	27	32	85	135	29	
	計			495	2	19	49	60	79	286	427

森林計画区	事務所	市町名	総数	15～19才	20～29才	30～39才	40～49才	50～59才	60才以上	男	女
伊賀森林区計	伊賀	名張市	29		1	3	5	9	11	28	1
		伊賀市	83		7	4	7	17	48	67	16
		計	112		8	7	12	26	59	95	17
尾鷲熊野森林計画区	尾鷲	尾鷲市	61		5	7	9	17	23	51	10
		紀北町	82		2	15	17	20	28	79	3
		計	143		7	22	26	37	51	130	13
	熊野	熊野市	63		7	6	10	13	27	61	2
		御浜町	4			1	2		1	4	
		紀宝町	16			4	3	4	5	15	1
		計	83		7	11	15	17	33	80	3
	計		226		14	33	41	54	84	210	16

平成17年国勢調査

(2) 林業研究グループの推移

区 分	グ ル プ数	会 員 数
平成17年	20	388
平成18年	20	379
平成19年	20	379
平成20年	21	391
平成21年	20	388
平成22年	17	340
四日市	1	25
津	4	126
松 阪	3	55
伊 勢	2	31
伊 賀	2	33
尾 鷲	3	29
熊 野	2	41

※① 三重県林業研究グループ連絡協議会会員のみ記載。
 ※② 区分欄(区域)は、農林(水産)商工環境事務所管内。

(3) 林業労働災害の状況

区 分	H17	H18	H19	H20	H21	H22
林業労働災害(人)	103	79	73	82	102	106
うち死亡災害(人)	1	2	1	3	1	1

(注意) 労災保険加入者のみ記載。

8. 入 会 林 野

森林・林業経営室

(1) 入会林野の現況

単位:ヶ所、ha

事務所	市町名	未整備 入会林野 (整備未着手)		整備手続中 入会林野 (整備事業着手)		整備済 入会林野 (整備計画認可)		整備後の経営形態			
		集団数	面積	集団数	面積	集団数	面積	生産森林組合		個別(共有含む)	
								件数	面積	件数	面積
	15	173	14,208	57	4,288	75	8,244	45	6,038	34	2,206
	16	173	14,208	57	4,282	76	8,250	46	6,044	34	2,206
	17	173	14,208	57	4,282	76	8,250	46	6,044	34	2,206
	18	173	14,208	57	4,282	76	8,250	46	6,064	36	2,221
	19	172	14,208	56	4,166	77	8,366	46	6,064	36	2,221
	20	172	14,208	54	4,081	79	8,451	48	6,149	36	2,221
	21	172	14,208	54	4,081	79	8,451	48	6,149	36	2,221
	22	172	14,208	54	4,081	79	8,451	48	6,149	36	2,221
四日市	四日市市	1	3								
	鈴鹿市	8	424			1	163	1	163		
	亀山市	2	30	1	136	1	58	1	58		
	桑名市	3	647								
	いなべ市	20	1,847	2	296	15	1,278	15	1,278	1	0
	菰野町	7	931	1	207	3	1,662	3	1,662		
	計	41	3,882	4	639	20	3,161	20	3,161	1	0
津	津市	9	1,605	16	507	20	1,086	4	144	16	942
	計	9	1,605	16	507	20	1,086	4	144	16	942
松阪	松阪市	8	570	12	769	7	852	2	409	6	443
	大台町	9	284	3	154	4	177			3	96
	多気町	8	807								
	計	25	1,661	15	923	11	1,029	2	409	9	539
伊勢	伊勢市	5	551								
	鳥羽市	11	974			2	304	2	304		
	大紀町	9	1,267			3	357	3	350	1	7
	南伊勢町	11	1,819	1	1,269	6	454	6	439	2	15
	度会町	7	619			3	454	3	454		
	志摩市	6	259	1	336	4	603	4	603		
	計	49	5,489	2	1,605	18	2,172	18	2,150	3	22
伊賀	伊賀市	17	400	11	191	5	146	2	52	3	94
	名張市	1	82	1	5	1	33			1	33
	計	18	482	12	196	6	179	2	52	4	127
尾鷲	尾鷲市	6	563	1	73	2	596	1	180	1	416
	紀北町	11	240	2	15						
	計	17	803	3	88	2	596	1	180	1	416
熊野	熊野市	6	149	1	13	1	130	1	53	1	77
	御浜町	4	72			1	98			1	98
	紀宝町	3	65	1	110						
	計	13	286	2	123	2	228	1	53	2	175

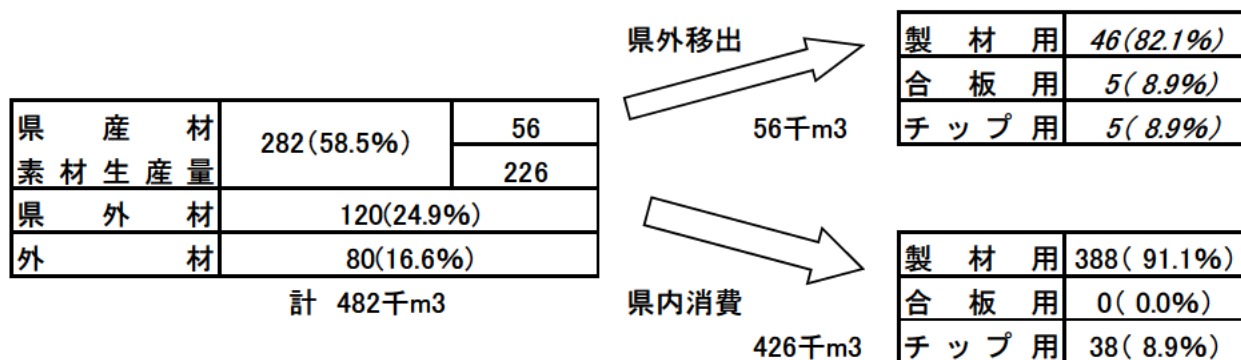
9. 林 産 物

森林・林業経営室

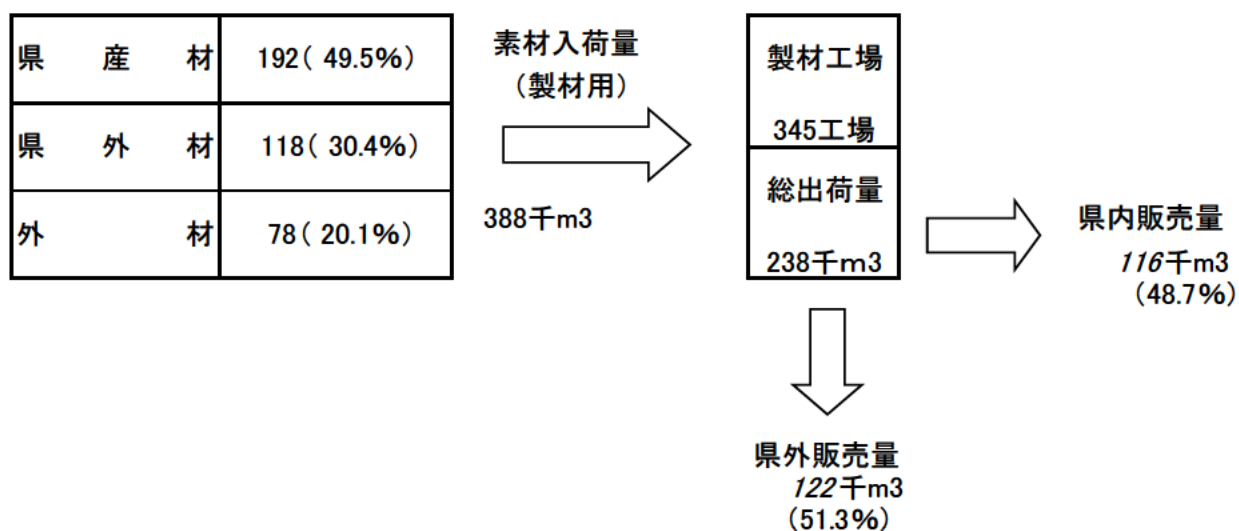
(1)木材需要状況 [H21年次]

①素材の流れ

単位:千m3



②製材製品の流れ



平成21年木材需給報告書

(2) 素材需給状況

単位:千m3

区分 年次						県外 移出等	県内 自給率
	総数	県内	他県材 入荷量	外材 入荷量	総数	製材用	パルプ 用	合板用	チップ 用	その他		
8	1,093	472	283	338	1,093	1,019	3	8	27	36	62	43%
9	985	423	267	295	985	923	0	8	23	31	57	43%
10	857	382	241	234	857	794	0	9	29	25	55	45%
11	824	391	229	204	824	767	0	9	22	26	46	47%
12	725	356	200	169	725	667	0	4	27	27	54	49%
13	646	297	195	154	646	621	0	0	25	0	55	46%
14	594	283	170	141	594	573	0	0	21	0	50	48%
15	559	272	154	133	559	542	0	0	17	0	55	49%
16	540	265	148	127	540	521	0	0	19	0	56	49%
17	556	280	147	129	556	531	0	0	25	0	63	50%
18	541	275	152	114	541	521	/	0	20	/	59	51%
19	487	243	144	100	487	466	/	0	21	/	50	50%
20	438	240	117	81	438	420	/	0	18	/	58	55%
21	426	226	120	80	426	388	/	0	38	/	56	53%

木材需給報告書

(3) 素材生産量

単位:千m3

区分 年次	総数	所有形態別				樹種別			
		国有林	県有林	市町村 財産区有林	私有林	スギ	ヒノキ	マツ	その他
8	534	6	1	15	512	250	249	22	3
9	480	7	1	8	464	231	213	31	2
10	437	3	0	8	426	207	197	15	18
11	437	4	0	41	392	211	197	15	14
12	410	5	0	17	388	198	189	16	7
13	352	-	-	-	-	164	166	13	9
14	333	-	-	-	-	158	157	11	7
15	327	-	-	-	-	155	158	9	5
16	321	-	-	-	-	150	157	8	6
17	343	-	-	-	-	155	167	11	10
18	334	-	-	-	-	150	169	8	7
19	293	-	-	-	-	135	144	5	9
20	298	-	-	-	-	141	150	3	4
21	282	-	-	-	-	131	138	2	11

※「-」部分は、平成13年度から未発表。

木材需給報告書

(4) 製材工場の概要

単位:千m3

年次	区分	工場数	出力数	従業員数	素材入荷量			製品出荷量
					総数	国産材	外材	
8		649	39,681	3,529	1,019	698	321	725
9		630	38,971	3,360	923	642	281	655
10		613	37,400	3,122	794	569	225	556
11		596	36,522	2,892	767	572	195	534
12		571	35,938	2,648	667	502	165	465
13		547	34,069	2,415	621	467	154	432
14		514	32,307	2,277	573	432	141	404
15		497	31,026	2,224	542	409	133	390
16		472	29,594	2,124	521	394	127	368
17		466	28,017	1,943	531	402	129	367
18		433	27,765	1,841	521	407	114	351
19		389	25,692	1,665	466	366	100	308
20		369	25,088	1,579	420	339	81	286
21		345	27,916	1,404	388	310	78	238

木材需給報告書

(5) 集成材・プレカット工場の現況

区分		プレカット工場	集成材工場
		工場数	工場数
計	事務所管内		
	11	17	7
	12	15	7
	13~17	14	7
	18~20	15	7
	21	8	3
四日市	農林商工環境事務所	2	0
津	農林水産商工環境事務所	0	0
松阪	農林商工環境事務所	4	2
伊勢	農林水産商工環境事務所	0	0
伊賀	農林商工環境事務所	1	0
尾鷲	農林水産商工環境事務所	1	0
熊野	農林商工環境事務所	0	1

森林・林業経営室資料

(6) チップ工場の現況

単位:千m3 (H15年次まで)、千t (H16年次以降)

区分 年次	工場数	専業・兼業別工場数		生産量	一 般 用	
		専業	兼業		素 材	工場残材等
9	129	11	118	179	23	156
10	120	12	108	159	31	128
11	124	12	112	162	22	140
12	121	11	110	163	32	131
13	105	12	93	154	28	126
14	98	11	87	142	22	120
15	94	9	85	206	18	188
16	90	9	81	80	9	71
17	80	9	71	68	21	47
18	81	8	73	72	11	61
19	74	8	66	62	11	51
20	60	8	52	55	9	46
21	63	4	59	78	16	62

木材需給報告書

(7) 木材市売市場木材取扱数量

単位:千m3

区分 年次	素 材				製 材 品	
	市場数	取 扱 数 量			市場数	取扱数量
		総 計	県内材	県外材等		
9	15	435	220	215	8	78
10	14	372	220	152	8	72
11	13	404	222	182	8	71
12	13	377	218	159	8	67
13	12	343	194	149	8	54
14	12	298	165	133	8	51
15	12	272	152	120	8	47
16	12	256	145	111	8	47
17	12	273	150	123	8	40
18	12	256	143	113	8	47
19	11	224	127	97	7	41
20	11	226	139	87	7	38
21	11	199	122	77	7	35

※取扱量は外材を含む

森林・林業経営室資料

(8) 特用林産物市町村別生産量(平成22年1月~12月までの生産量)

品目 区分	生椎茸		乾椎茸	ひらたけ	ぶなしめじ	はたけしめじ	なめこ	えのきたけ	ほんしめじ	ひめまつたけ	まつたけ	エリンギ	くり	水ワサビ	畑ワサビ	竹材 (千束)	たけのこ	木炭		竹炭	粉炭	木酢液	竹酢液	ふき	うど	しきみ	さかき	じねんじよ									
	計	原木																菌床	計										白炭	黒炭							
(t)	(t)	(t)	(t)	(t)	(t)	(t)	(t)	(t)	(t)	(t)	(t)	(t)	(t)	(t)	(t)	(t)	(t)	(t)	(t)	(t)	(t)	%	%	(t)	(t)	(t)	(t)	(t)									
四日市市	H13	939.9	381	558.2	32.3	403.5	419.3	53.2	817.9	181.9	/	/	/	/	/	/	/	218	17	/	/	/	/	31.0	0.1	1316.0	214.0	/									
	H14	885.6	322.0	563.6	28.4	335.9	413.1	2.3	870.4	45.6	/	/	/	/	/	/	/	243	18	/	/	/	/	31.0	0.1	1166.0	275.2	/									
	H15	1132.9	262.5	870.4	29.4	330.1	366.4	53.5	878.5	/	/	/	/	/	/	/	/	225	18	/	/	/	/	40.0	0.1	1206.5	277.0	/									
	H16	954.2	206.0	748.2	26.1	319.3	374.2	85.3	841.4	/	/	/	/	/	/	/	/	217	112	105	23	/	2.930	2.950	41.0	0.1	774.5	755.0	2.3								
	H17	1138.8	196.6	942.2	31.5	268.9	420.0	109.1	858.4	65.0	13.0	0.6	0.4	640.0	0.4	/	/	477.5	227	121	106	31	/	2.305	4.500	1.6	582.0	305.6	0.5								
	H18	967.2	177.0	789.4	21.2	214.9	420.0	89.5	892.9	55.0	13.5	0.3	0.3	690.0	5.8	/	/	444.0	182	122	60	39	1.0	3.330	21.443	/	624.6	339.6	0.9								
	H19	904.6	191	713.5	12.9	156.3	241.0	49.8	883.4	55.0	22.2	0.3	0.3	661.0	5.0	/	/	409.3	96	63	34	21	0.2	2.070	10.214	/	366.2	196.1	0.5								
	H20	874.7	166.9	707.8	13.7	121.7	274.2	42.1	852.3	65.0	59.5	0.3	/	598.3	5.0	/	/	709.1	68	54	14	33	/	1.890	15.240	/	285.9	130.5	0.5								
	H21	938.3	117.4	820.9	13.1	108.1	313.9	38.7	862.6	65.0	100.2	/	/	646.8	0.8	2.0	/	528.3	80	50	30	15	/	3.605	10.526	/	296.5	92.8	2.0								
	H22	971.3	93	878.2	9.7	152.1	276.6	50.9	858.5	46.0	130.0	/	/	563.0	/	/	/	725.3	110	59	51	13	/	1.055	10.422	/	11.2	2.9	/								
	桑名市	50		50				4.5		46.0								706.6																			
	四日市市	81	81		0.1			0.1		130.0								17.0																			
鈴鹿市	342.0	22.0	320.0		49.2																																
亀山市																																					
いなべ市	88	88																																			
木曾岬町																																					
東員町																																					
菟野町																																					
朝日町																																					
川越町																																					
計	409.0	38.9	370.1	0.1	49.2		4.5	0.1	46.0	130.0							723.6																				
津市	津市	269.6	15.4	254.2	0.2				1.2									3.0	3.0	0.2		2.25	2.0														
	計	269.6	15.4	254.2	0.2				1.2									3.0	3.0	0.2		2.25	2.0														
松阪市	松阪市		28.0	51.8	3.0	100.6	276.6	30.2				51.6			0.5			0.6	0.6																		
	多気町		1.6	8.1	4.1	1.1		0.7				0.2						0.3	0.3			1.00															
	明和町																																				
	大台町				0.5														0.5	0.5																	
	計	89.5	29.6	59.9	7.6	101.7	276.6	30.2	0.7			51.8			0.5			1.4	1.4			1.00															
伊勢市	伊勢市	19.7		19.7																																	
	鳥羽市																		1.7	1.7																	
	志摩市																		21.6	21.6			5.00														
	玉城町	2.4		2.4	0.1	0.1													1.7																		
	大紀町	47.3	6.5	40.8	1.6														0.7	0.7			2.00														
	南伊勢町	0.5		0.5															51.0	5.4	45.6	12.0		10.00													
	度会町	3.8	0.5	3.3			1.57																														
計	73.7	7.0	66.7	1.7	0.1	1.57											1.7	75.0	28.7	46.3	12.0		7.00	10.00													
伊賀市	伊賀市		1.7	81.3			0.9		1.2																												
	名張市																																				
	計	83.0	1.7	81.3			0.9		1.2																												
尾鷲市	尾鷲市											511.0																									
	紀北町			45.4															30.0	30.0																	
	計	45.4		45.4								511.0							30.0	30.0																	
熊野市	熊野市																												11.2	2.9							
	御浜町	0.8	0.3	0.5																																	
	紀宝町	0.1	0.1					855.2											0.3	0.3	1.0			400.0													
	計	0.9	0.4	0.5				855.2											0.3	0.3	1.0			400.0				11.2	2.9								

注1 生産量は、生産者等からの協力を得て、林業普及指導員が聞き取り等により把握。
 注2 生産者単位で、年間0.1t未満のきのこ類の生産量及び木炭・竹炭の0.5t未満の生産量は、計上していない。
 注3 黒炭・白炭・木酢液・竹酢液は平成16年次、ホンシメジ・ヒメマツタケは平成17年次、粉炭は平成18年次から新規に生産量を計上したため、過去の生産量は計上していない。
 注4 本表は、県内産の主たる特用林産物、もしくは特徴のある特用林産物を計上している。
 注5 しきみ、さかきの生産量は平成22年次から単位を(t)に変更している。それ以前は(千束)。

10. 林 業 金 融

森林・林業経営室

(1) 日本政策金融公庫資金利用状況

年度	区分	造 林		林 道		林業経営育成		林業経営安定		林 業 施 設	
		件数	金 額	件数	金 額	件数	金 額	件数	金 額	件数	金 額
14		5	81,600	0	0	0	0	41	620,083	3	387,800
15		3	32,900	0	0	0	0	28	224,445	2	39,000
16		3	39,400	0	0	0	0	72	530,523	0	0
17		3	36,600	0	0	0	0	20	146,000	3	85,000
18		2	35,100	0	0	0	0	1	11,380	0	
19		2	8,500	0	0	0	0	39	233,800	0	0
20		2	4,500	0	0	1	10,800	0	0	1	9,000
21		4	19,080	0	0	0	0	0	0	0	0
22		2	7,300	0	0	0	0	0	0	0	0

(2) 林業・木材産業改善資金利用状況

年度・事務所	区分	林業生産高度化資金										
		団地間伐促進		高品質材生産		被害森林整備		技術導入		間伐材高度利用施設		
		件数	金 額	件数	金 額	件数	金 額	件数	金 額	件数	金 額	
14		0	0	0	0	0	0	4	6,736	2	5,420	
15		新たな林業部門の経営開始				新たな木材産業部門の経営開始				林産物の新たな		
		件数	金 額		件数	金 額		件数	金 額		件数	金
		0	0		0	0		0	0		6	
16		0	0		0	0		0	0		9	
17		0	0		0	0		0	0		6	
18		0	0		0	0		0	0		3	
19		0	0		0	0		0	0		4	
20		0	0		0	0		0	0		3	
21		0	0		0	0		0	0		2	
22		0	0		0	0		0	0		0	
四日市		0	0		0	0		0	0		0	
津		0	0		0	0		0	0		0	
松阪		0	0		0	0		0	0		0	
伊勢		0	0		0	0		0	0		0	
伊賀		0	0		0	0		0	0		0	
尾鷲		0	0		0	0		0	0		0	
熊野		0	0		0	0		0	0		0	

※平成15年度から、林業・木材産業改善資金の制度改正によって資金メニューが変わった。

単位：件、千円

そ の 他		計	
件数	金 額	件数	金 額
0	0	49	1,089,483
0	0	33	296,345
1	55,500	76	625,423
0	0	26	267,600
0	0	3	46,480
2	1,100,000	43	1,342,300
3	223,980	7	248,280
0	0	4	19,080
1	26,000	3	33,300

森林・林業経営室資料

単位：件、千円

		林業労働福祉施設資金				青年林業者等養成確保資金				計	
特認間伐施設		安全生産		負荷除去等施設		研修教育		林業経営開始			
件数	金 額	件数	金 額	件数	金 額	件数	金 額	件数	金 額	件数	金 額
0	62,860	1	40	0	0	0	0	0	0	7	75,056
生産方式の導入		林産物の新たな販売方式の導入				安全衛生施設、福利厚生施設の導入					
	額	件数	金 額		件数	金 額					
	95,299	0	0		0	0		6		95,299	
	97,080	0	0		0	0		9		97,080	
	73,990	0	0		0	0		6		73,990	
	21,960	0	0		0	0		3		21,960	
	13,440	0	0		0	0		4		13,440	
	18,960	0	0		0	0		3		18,960	
	8,500	0	0		0	0		2		8,500	
	0	0	0		0	0		0		0	
	0	0	0		0	0		0		0	
	0	0	0		0	0		0		0	
	0	0	0		0	0		0		0	
	0	0	0		0	0		0		0	
	0	0	0		0	0		0		0	
	0	0	0		0	0		0		0	
	0	0	0		0	0		0		0	

森林・林業経営室資料

(3)木材産業等高度化推進資金利用状況

単位:件、千円

区分 年度	預託額	融資枠	運転資金		設備資金		計	
			件数	金額	件数	金額	件数	金額
14	522,430	1,992,453	63	1,418,400	0	0	63	1,418,400
15	478,040	1,762,160	64	1,439,200	0	0	64	1,439,200
16	458,540	1,684,150	60	1,374,200	0	0	60	1,374,200
17	448,290	1,643,158	49	1,265,440	0	0	49	1,265,440
18	434,248	1,553,657	41	1,109,330	0	0	41	1,109,330
19	379,998	1,386,650	38	1,007,120	0	0	38	1,007,120
20	350,498	1,268,650	35	1,016,584	0	0	35	1,016,584
21	367,323	1,385,950	37	1,183,600	0	0	37	1,183,600
22	346,239	1,334,950	36	1,281,712	0	0	36	1,281,712

森林・林業経営室資料

(4)農林中央金庫資金利用状況(平均融資残高)

単位:件、千円

年度	区分		設 備 資 金		計		備考
	運 転 資 金	金 額	森 林 担 保		件 数	金 額	
			件 数	金 額			
14	15	435,000	1	13,000	16	448,000	
15	20	540,000			20	540,000	
16	11	455,000			11	455,000	
17	16	360,000			16	360,000	
18	15	317,369			15	317,369	
19	17	204,221			17	204,221	
20	18	208,864			18	208,864	
21	20	234,959			20	234,959	
22	13	305,000			13	305,000	

三重県森林組合連合会資料

(5)農林漁業信用基金(林業部門)の債務保証額

単位:件、千円

年度	組 合		会 社		個 人		計
	件 数	金 額	件 数	金 額	件 数	金 額	
14	7	413,850	41	627,970	31	256,880	40.89
15	7	410,200	39	534,384	24	190,480	40.89
16	7	407,550	34	469,331	16	132,784	40.89
17	6	334,950	37	548,930	14	120,063	40.89
18	4	215,100	36	471,280	12	103,520	40.89
19	5	230,136	37	533,700	10	73,386	44.24
20	5	171,032	32	550,480	7	51,836	44.24
21	7	320,864	36	1,200,690	7	61,736	44.24
22	9	365,512	36	1,071,950	11	82,436	44.34

森林・林業経営室資料

11. 林 業 機 械

森林・林業経営室

(1) 林業機械保有状況(22年度)

区 分	形 式	管 内 別													
		17	18	19	20	21	22	四日市	津	松阪	伊勢	伊賀	尾鷲	熊野	
集 材 機	小型(～10ps)	255	255	253	243	237	233	11	82	78	5	24	30	3	
	大型(10ps～)	173	166	183	161	160	176	14	21	61	9	5	31	35	
軽 架 線	モ/ケーブル(単線循環)	140	127	127	115	123	115	1	16	76	4	6	10	2	
ク レ ー ン	ホイールクレーン等	151	147	30	26	20	21	1	0	2	3	12	3	0	
	クレーン付きトラック			117	103	107	106	8	30	41	6	11	5	5	
グ ラ ッ プ ル	グラップルローダ			37	44	47	49	9	2	13	12	1	5	7	
	グラップル付きトラック			22	18	12	12	0	0	1	2	9	0	0	
林 内 作 業 車	運材車	201	207	225	195	182	183	6	18	47	6	101	5	0	
自 走 式 搬 器		68	68	68	66	73	76	4	12	32	5	9	3	11	
チ ェ ン ソ ー		6,892	6,695	6,568	6,145	5,533	5,523	114	2,688	968	310	1,119	255	69	
刈 払 機		7,526	6,908	6,890	6,599	4,767	4,787	64	3,084	180	278	1,089	52	40	
動 力 枝 打 機	自動木登り式	267	242	250	232	233	232	5	95	29	5	91	4	3	
	上記以外のもの	20	13	15	11	14	17	3	7	2	3	0	0	2	
タ ワ ー ヤ ー ダ		7	7	7	8	8	8	0	1	0	1	0	4	2	
ス イ ン グ ヤ ー ダ		5	7	9	13	14	15	1	3	4	4	0	0	3	
ス キ ッ ダ		5	5	5	5	5	5	0	0	0	0	0	5	0	
ハ ー ベ ス タ		5	5	5	5	5	5	0	0	0	1	0	2	2	
プ ロ セ ッ サ		5	8	7	9	10	10	1	2	1	1	0	1	4	
フ ォ ワ ー ダ		5	7	10	13	16	20	1	3	6	3	1	0	6	
その他の高性能林業機械		0	0	1	2	2	1	0	0	1	0	0	0	0	

(2) 林業機械保有区分(22年度)

区 分	形 式	総数	所 有 区 分							
			地方公共団体	学校	会社	森林組合	その他組合	研究機関	集落	個人
集 材 機	小型(～10ps)	233	0	5	47	12	0	2	0	167
	大型(10ps～)	176	0	3	80	10	0	0	0	83
軽 架 線	モ/ケーブル(単線循環)	115	0	1	20	5	0	1	0	88
ク レ ー ン	ホイールクレーン等	21	0	0	10	1	0	0	0	10
	クレーン付きトラック	106	0	0	30	10	1	0	0	65
グ ラ ッ プ ル	グラップルローダ	49	0	0	25	10	3	0	0	11
	グラップル付きトラック	12	0	0	2	2	0	0	0	8
林 内 作 業 車	運材車	183	0	2	52	8	15	0	0	106
自 走 式 搬 器		76	0	0	30	8	4	1	0	33
チ ェ ン ソ ー		5,523	11	26	479	238	26	11	0	4,732
刈 払 機		4,787	6	9	181	153	16	8	0	4,414
動 力 枝 打 機	自動木登り式	232	0	5	22	8	2	2	0	193
	上記以外のもの	17	0	4	6	2	0	1	0	4
タ ワ ー ヤ ー ダ		8	0	0	2	2	0	0	0	4
ス イ ン グ ヤ ー ダ		15	1	0	6	5	1	0	0	2
ス キ ッ ダ		5	0	0	0	1	0	0	0	4
ハ ー ベ ス タ		5	0	0	2	1	0	0	0	2
プ ロ セ ッ サ		10	0	0	5	5	0	0	0	0
フ ォ ワ ー ダ		20	1	0	9	6	0	0	0	4
その他の高性能林業機械		1	0	0	0	1	0	0	0	0

12. 保 安 施 設

森林保全室

(1) 保安林種別面積 (平成23年3月末現在)

区 分	総 数			水 源 か ん 養			土 砂 流 出 防 備		
	総数	国有林	民有林	総数	国有林	民有林	総数	国有林	民有林
17年度	(10,528)	(1,510)	(9,018)						
	110,371	17,090	93,281	69,506	15,244	54,262	38,341	1,749	36,592
	(10,528)	(1,511)	(9,017)						
	113,645	19,677	93,968	72,294	17,396	54,898	38,829	2,184	36,645
	(10,528)	(1,511)	(9,017)						
	114,496	19,680	94,816	72,742	17,399	55,343	39,228	2,184	37,044
20年度	(10,527)	(1,511)	(9,016)						
	116,313	20,126	96,187	74,009	17,845	56,164	39,778	2,184	37,594
21年度	10,527	1,511	9,016						
	119,740	22,378	97,362	76,649	20,097	56,552	40,565	2,184	38,381
22年度	(10,527)	(1,511)	(9,016)						
	121,762	22,440	99,322	77,648	20,159	57,489	41,583	2,184	39,399
四日市市	(252)		(252)						
	636	307	329				634	307	327
	桑名市								
	632	77	555	77	77		516		516
	鈴鹿市								
	1,494	174	1,320				1,486	174	1,312
	亀山市	(53)		(53)					
	4,354	328	4,026	1,408		1,408	2,937	328	2,609
	いなべ市	(1,395)		(1,395)					
	5,462	887	4,575	2,728	887	1,841	2,686		2,686
	木曾岬町								
東員町									
17		17				14		14	
菰野町	(1,781)		(1,781)						
3,297	62	3,235	359	62	297	2,618		2,618	
朝日町									
2		2							
川越町									
計	(3,481)		(3,481)						
15,894	1,835	14,059	4,572	1,026	3,546	10,891	809	10,082	
津市	(1,257)		(1,257)						
	10,556	729	9,827	7,483	729	6,754	2,853		2,853
計	(1,257)		(1,257)						
10,556	729	9,827	7,483	729	6,754	2,853		2,853	
松阪市	(727)		(727)						
	15,684	1,451	14,233	10,270	994	9,276	5,399	457	4,942
	多気町								
	469		469	383		383	82		82
	明和町								
33		33				15		15	
大台町	(2,174)	(1,430)	(744)						
18,672	5,768	12,904	16,555	5,768	10,787	2,114		2,114	
計	(2,901)	(1,430)	(1,471)						
34,858	7,219	27,639	27,208	6,762	20,446	7,610	457	7,153	

単位：h a

土砂崩壊防備			防風			潮害防備			干害防備		
総数	国有林	民有林	総数	国有林	民有林	総数	国有林	民有林	総数	国有林	民有林
156	2	154	173	82	91	6		6	20		20
160	2	158	173	82	91	6		6	20		20
160	2	158	174	84	90	6		6	20		20
160	2	158	174	84	90	6		6	20		20
160	2	158	174	84	90	6		6	20		20
165	2	163	174	84	90	6		6	20		20
0		0									
2		2									
1		1	4		4	2		2	0		0
2		2									
15		15									
0		0									
2		2									
1		1									
23		23	4		4	2		2	0		0
34		34	2		2						
34		34	2		2						
13		13							1		1
4		4									
			18		18						
3		3									
20		20	18		18				1		1

区 分	総 数			水 源 か ん 養			土 砂 流 出 防 備			
	総数	国有林	民有林	総数	国有林	民有林	総数	国有林	民有林	
伊勢	伊勢市	(66) 218		(66) 218	89	89	104		104	
	鳥羽市	(41) 1,005		(41) 1,005	647	647	267		267	
	玉城町	4		4			1		1	
	南伊勢町	(205) 3,901	79	(205) 3,822	2,827	79	2,748	905	905	
	大紀町	(282) 8,326	1,119	(282) 7,207	6,256	1,119	5,137	1,816	1,816	
	度会町	(229) 3,307		(229) 3,307	2,758		2,758	547	547	
	志摩市	(94) 1,220		(94) 1,220	145		145	1,006	1,006	
	計	(917) 17,980	1,198	(917) 16,782	12,722	1,198	11,524	4,646	4,646	
伊賀	伊賀市	(1,033) 7,550	960	(1,033) 6,590	3,018	824	2,194	4,013	134	3,879
	名張市	(289) 576		(289) 576	319		319	225		225
	計	(1,322) 8,126	960	(1,322) 7,166	3,337	824	2,513	4,238	134	4,104
尾鷲	尾鷲市	(220) 8,914	2,814	(220) 6,100	5,671	2,110	3,561	2,976	704	2,272
	紀北町	(291) 14,567	4,437	(291) 10,130	9,384	4,416	4,968	4,983	21	4,962
	計	(511) 23,481	7,251	(511) 16,230	15,055	6,526	8,529	7,959	725	7,234
熊野	熊野市	(65) 10,062	(31) 3,195	(34) 6,867	6,719	3,094	3,625	3,197	59	3,138
	御浜町	(51) 405	(39) 40	(12) 365	268		268	93		93
	紀宝町	(22) 301	(11) 13	(11) 288	282		282	97		97
	計	(138) 10,767	(81) 3,248	(57) 7,519	7,269	3,094	4,175	3,387	59	3,328

土砂崩壊防備			防風			潮害防備			干害防備		
総数	国有林	民有林	総数	国有林	民有林	総数	国有林	民有林	総数	国有林	民有林
4		4	20		20						
4		4	18		18				0		0
20		20				1		1	18		18
1		1									
2		2									
		0	21		21	3		3			
30		30	59		59	4		4	18		18
9	2	7	2		2						
9	2	7	2		2						
0		0	0		0						
8		8									
8		8	0		0						
36		36	33	31	2						
3		3	40	40	0						
1		1	16	13	3						
40		40	89	84	5						

区 分		防 火			魚 つ き			落 石 防 止		
		総数	国有林	民有林	総数	国有林	民有林	総数	国有林	民有林
	17年度	14	1	13	637		637	25	11	14
	18年度	14	1	13	637		637	25	11	14
	19年度	13		13	637		637	25	11	14
	20年度	13		13	637		637	25	11	14
	21年度	13		13	637		637	25	11	14
	22年度	13		13	637		637	25	11	14
四日市	四日市市									
	桑名市									
	鈴鹿市									
	亀山市									
	いなべ市									
	木曾岬町									
	東員町									
	菰野町									
	朝日町									
	川越町									
	計									
津	津市									
	計									
松阪	松阪市									
	多気町									
	明和町									
	大台町									
	計									

単位：h a

航 行 目 標			保 健			風 致		
総数	国有林	民有林	総数	国有林	民有林	総数	国有林	民有林
			(10,528)	(1,510)	(9,018)			
6		6	1,406		1,406	79		79
			(10,528)	(1,511)	(9,017)			
6		6	1,406		1,406	79		79
			(10,528)	(1,511)	(9,017)			
6		6	1,406		1,406	79		79
			(10,527)	(1,511)	(9,016)			
6		6	1,406		1,406	79		79
			10,527	1511	9,016			
6		6	1,406		1,406	79		79
			(10,527)	(1,511)	(9,016)			
6		6	1,406		1,406	79		79
			(252)		(252)			
						2		2
						37		37
						2		2
			(53)		(53)			
						7		7
			(1,395)		(1,395)			
			28		28	5		5
						3		3
			(1,781)		(1,781)			
			318		318	1		1
						1		1
			(3,481)		(3,481)			
			346		346	57		57
			(1,257)		(1,257)			
			183		183	1		1
			(1,257)		(1,257)			
			183		183	1		1
			(727)		(727)			
			(2,174)	(1,430)	(744)			
			(2,901)	(1,430)	(1,471)			

区 分	防 火			魚 つ き			落 石 防 止		
	総数	国有林	民有林	総数	国有林	民有林	総数	国有林	民有林
伊勢	伊勢市								
	鳥羽市			63		63	1		1
	玉城町								
	南伊勢町			121		121	11		11
	大紀町			56		56			
	度会町								
	志摩市			28		28	0		0
	計			267		267	12		12
伊賀	伊賀市								
	名張市								
	計								
尾鷲	尾鷲市	7	7	210		210			
	紀北町	6	6	96		96	2		2
	計	13	13	306		306	2		2
熊野	熊野市			64		64	11	11	
	御浜町								
	紀宝町								
	計			64		64	11	11	

(注) 1. ()書は兼種で外数。
2. 小数点以下は四捨五入しているため一致しない場合がある。

航 行 目 標			保 健			風 致		
総数	国有林	民有林	総数	国有林	民有林	総数	国有林	民有林
			(66)		(66)			
			1		1			
6		6	(41)		(41)	1		1
			3		3			
			(205)		(205)			
			(282)		(282)			
			197		197			
			(229)		(229)			
			(94)		(94)			
			17		17			
6		6	(917)		(917)	1		1
			218		218			
			(1,033)		(1,033)			
			503		503	5		5
			(289)		(289)			
			19		19	13		13
			(1,322)		(1,322)			
			522		522	18		18
			(220)		(220)			
			48		48	1		1
			(291)		(291)			
			88		88			
			(511)		(511)			
			136		136	1		1
			(65)	(31)	(34)			
			1		1			
			(51)	(39)	(12)			
			0		0			
			(22)	(11)	(11)			
						1		1
			(138)	(81)	(57)			
			1		1	1		1

森林保全室資料

13. 森 林 保 全

森林保全室

(1) 林地開発許可実績

区 分	工業団地		宅地造成		別荘分譲		ゴルフ場		
	件数	面積	件数	面積	件数	面積	件数	面積	
県 計	平成16年度まで	86	535	82	1,260	7	88	84	3,660
	17年度	1	7						
	18年度	4	9	1	110				
	19年度	9	28	2	14				
	20年度	2	19						
	21年度								
	22年度	1	2						
	累 計	103	600	85	1,384	7	88	84	3,660
H 22 度 事 務 所 別	四日市								
	津								
	松 阪								
	伊 勢								
	伊 賀	1	2						
	尾 鷲 熊 野								

(2) 森林被害状況

区 分	被害区域 面積総数 (ha)	火 災		病虫獣害 被害面積 計 (ha)	虫 害						
		件数 (件)	面積 (ha)		松くい虫		ヒメコガネ (ha)	スキカミキリ (ha)	スキノアカネ トラカミキリ (ha)	ゾウムシ (ha)	
					面積 (ha)	材積 (m3)					
事 務 所	15年度	4,342	46	6	4,336	2,497	8,202		13	158	
	16年度	2,801	73	7	2,794	2,500	7,869		4	7	
	17年度	2,758	61	5	2,753	2,462	7,666		3	6	
	18年度	3,289	39	2	3,286	1,913	6,066		3	5	
	19年度	2,890	33	7	2,883	1,780	5,501		3	8	
	20年度	3,453	19	20	3,433	1,653	5,309		3	4	
	21年度	3,553	26	5	3,548	1,017	3,402		2	4	
事 務 所	四日市	839	7	1	838	570	981				
	津	286	7	0	286	147	1,265				
	松 阪	698	1	1	697	8	4				
	伊 勢	771	10	1	770	157	922				
	伊 賀	349			349	131	222				
	尾 鷲 熊 野	268			268	0	2		2	4	

(3) 森林病虫害等防除事業実績

区 分	松 くい 虫 防 除								林産物獣害対策		
	立 木 伐 倒 駆 除				薬 剤 予 防				サル 電気柵等 箇所	カモシカ 防護柵等 ha	
	特別伐倒 m3	伐倒 m3	計 m3	衛生伐(造林) ha	空中散布 ha	地上散布 ha	計 ha	樹幹注入 (m3)・本			
事 務 所	16年度	210	501	711	15		62	62	1,290		
	17年度	105	234	339	15		58	58	1,337		
	18年度	47	55	102	12		54	54	1,128		
	19年度	42	30	72			39	39	1,227		
	20年度	120	17	137			76	76	1,246		
	21年度	54	32	86			41	41	1,246		
	22年度	65	3	68			50	50	2,624		
事 務 所	四日市	14		14			11	11	638		
	津	20		20			5	5	959		
	松 阪						6	6	300		
	伊 勢	31		31			22	22	563		
	伊 賀						6	6	39		
	尾 鷲 熊 野		3	3					125		

森林保全室資料

レジャー施設		農地造成		土石採取		その他		計	
件数	面積	件数	面積	件数	面積	件数	面積	件数	面積
29	167	9	51	115	520	52	305	464	6,586
		3	14	3	10	6	129	13	160
				2	5	1	2	8	126
				1	4	5	43	17	89
				4	15	3	10	9	44
				3	11	1	6	4	17
				2	4			3	6
29	167	12	65	130	569	68	495	518	7,028
				1	3			1	3
				1	1			1	1
								1	2

森林保全室資料

		獣 害							
カンナガキクイムシ (ha)	その他 (ha)	計 (ha)	ノウサキ (ha)	ノネミ (ha)	シカ (ha)	イノシ (ha)	クマ (ha)	カモシカ (ha)	計 (ha)
1		2,669	23		1,380	95	12	157	1,667
		2,511	7	3	219		10	44	283
		2,471	9	3	229			41	282
		1,922	8	2	1,257			97	1,365
26		1,817	9	2	981			73	1,066
5		1,665	7	2	1,693			66	1,768
8		1,032	8	2	2,395	50		62	2,516
5		575			213	50			263
		147			139				139
		8	4		685				689
3		160			610				610
		131			218				218
		7	4	2	193			62	261
		4			337				337

※林野火災は、平成21年1月～平成21年12月
 病虫獣害は、平成21年4月～平成22年3月

森林・林業経営室資料

14. 環 境 綠 化

自然環境室

(1) 緑の少年隊結成状況(H23.7.11現在)

単位:人

年度	隊数	隊員数
15	28	689
16	18	396
17	18	322
18	17	367
19	16	259
20	15	268
21	15	269
22	13	229
23	10	196

事務所	市町名	隊名/隊数	設立年度	隊員数	市町名	隊名/隊数	設立年度	隊員数			
四日市	四日市市	さくら	S57.06.20	13	伊勢	伊勢市 浦口	S54.09.23	0			
		うつべ	S59.04.01	0		南伊勢町	南島町	S56.03.18	0		
		あがた	S59.10.29	0			南勢町穂原	S54.02.18	0		
		日永	S52.03.13	0		大紀町	大宮町	S55.05.17	0		
		高花平	S63.04.24	0			大内山	S52.07.20	0		
	菰野町	朝上	S54.04.01	6		度会町	内城田	S57.12.01	0		
		竹永	S54.01.26	22			柏崎	S51.09.13	0		
		千種	S54.01.26	19		志摩市	計	8(休隊8)	0		
		菰野	S54.01.26	0							
		鵜川原	S54.01.26	0		伊賀市	新居	S54.11.25	68		
	亀山市	亀山市加太	S52.12.04	24			笹ヶ岳	S57.08.22	16		
		計	11(休隊6)	84			高尾	H12.11.12	0		
	津	津市	家城	S55.03.16			6	名張市	西小学校	S54.03.08	0
			川口	S55.03.16			0		上津	H05.01.10	0
八ッ山			S55.03.16	0	計	6(休隊3)	101				
大三			S55.03.16	5							
倭			S55.03.16	0	尾鷲	紀北町	紀伊長島	S61.04.02	0		
白山			S61.11.01	0			上里	S53.11.26	0		
波瀬			S60.06.01	0	熊野	計	2(休隊2)	0			
志			H06.09.04	0							
竹原			S51.10.24	0	紀宝町	計	1(休隊1)	0			
美杉南			S53.03.27	0							
下之川			S53.07.19	0	県内計	隊数	48 隊				
辰水		S55.05.18	0	活動隊数		10 隊					
高宮		S55.05.18	0	休止隊数		38 隊					
長野		S55.05.18	0	隊員数		196 人					
栗葉		H06.11.22	0								
榊原			0								
計		16(休隊14)	11								
松阪	松阪市	飯高町	S63.03.30	0							
	明和町	明和町	S57.10.16	0							
	松阪市	飯南町	S63.03.30	0							
	大台町	宮川	S58.05.30	0							
	計	4(休隊4)	0								

「平成23年度 緑の少年隊名簿」

公益社団法人 三重県緑化推進協会 資料

(2)緑化樹種別生産本数の推移

単位:千本

区 分		15	16	17	18	19	20	21
高 中 木 性 樹 木	針 葉 樹	284	289	113	121	220	78	274
	常 緑 広 葉 樹	914	844	516	577	1,238	544	2,546
	落 葉 広 葉 樹	117	110	262	221	277	60	67
低 木 性 樹 木		9,005	9,298	6,353	6,836	8,046	3,657	2,734
特 殊 樹 木		8	3	6	4	4	3	2
合 計		10,328	10,544	7,250	7,759	9,785	4,342	5,623

「平成21年 緑化樹木の生産状況調査票」林野庁 森林整備部 研究・保全課 資料

※平成22年度については調査を実施せず。次回調査年度は未定。

(3) 緑化樹生産苗畑面積

単位：a

事務所	市町名	15	16	17	18	19	20	21
四日市	四日市市	153	1,618	730	720	1,900	280	45
	桑名市	—	—	—	—	—	—	—
	鈴鹿市	25,094	29,538	20,875	21,109	23,391	5,305	8,364
	亀山市	246	810	950	600	790	85	440
	菰野町	45	115	—	—	—	—	—
	計	25,538	32,081	22,555	22,429	26,081	5,670	8,849
津	津市	6,793	7,848	1,607	955	1,925	1,187	675
	計	6,793	7,848	1,607	955	1,925	1,187	675
松阪	松阪市	280	326	513	46	—	397	—
	明和町	150	150	—	—	—	—	—
	大台町	—	30	—	—	20	—	—
	多気町	40	70	—	—	20	—	—
	計	470	576	513	46	40	397	—
伊勢	伊勢市	—	—	—	—	—	—	—
	南勢町	20	20	—	—	—	—	—
	南島町	15	15	—	—	—	—	—
	度会町	110	110	—	—	—	—	—
	大紀町	15	—	—	—	—	—	—
	計	160	145	0	0	0	—	—
伊賀	名張市	50	50	—	—	—	—	—
	伊賀市	438	438	—	—	—	—	—
	計	488	488	0	0	0	—	—
尾鷲	海山町	70	70	—	—	—	—	—
	計	70	70	0	0	0	—	—
合計		33,519	41,208	24,675	23,430	28,046	7,254	9,524

「平成21年 緑化樹木の生産状況調査票」 林野庁 森林整備部 研究・保全課 資料

※平成22年度については調査を実施せず。次回調査年度は未定。

15. 鳥 獸 保 護

自然環境室

(1) 狩猟者登録証交付状況

年度・事務所 区分	総数	網・わな猟 (甲種)	第1種銃猟* (乙種)	第2種銃猟* (丙種)
13	4,138	528	3,467	143
14	4,051	590	3,308	153
15	4,065	688	3,224	153
16	3,851	750	3,071	30
17	3,723	774	2,920	29
18	3,668	794	2,845	29
19	3,618	854	2,731	33
20	3,564	898	2,643	23
21	3,527	998	2,502	27
22	3,408	1,091	2,295	22
四日市	485	104	375	6
津	342	131	208	3
松 阪	449	157	289	3
伊 勢	653	212	439	2
伊 賀	396	236	160	0
尾 鷲	135	66	68	1
熊 野	344	135	204	5
県 外	604	50	552	2

* 第1種銃猟は、装薬銃（散弾銃・ライフル銃）を用いた銃猟をいう。
第2種銃猟は、空気銃（圧縮ガス銃を含む）を用いた銃猟をいう。

自然環境室資料

(2) 狩猟期間中に捕獲された鳥獣

単位：羽・個

年度・事務所	鳥 類													
	総数	ゴイサギ	カモ類	ウズラ コジユケ	ヤマドリ	キジ コウライキジ	ヤマシギ タシギ	キジバト	ヒヨドリ	スズメ類	ムクドリ	カラス類	カワウ	その他
12	24,174	41	9,921	381	387	2,254	244	4,823	3,118	1,979	211	774	—	41
13	19,804	14	8,536	254	333	2,030	147	4,049	2,202	1,485	115	626	—	13
14	10,403	0	4,293	153	366	1,376	78	2,014	1,285	430	45	361	—	2
15	10,790	0	5,357	88	174	1,625	44	1,784	958	584	14	162	—	0
16	8,150	3	3,468	125	362	1,463	20	1,368	946	209	25	156	—	5
17	7,216	1	3,530	67	121	1,477	30	911	815	184	20	59	—	1
18	7,482	1	3,275	74	215	1,225	16	984	1,250	233	36	171	—	2
19	7,299	2	3,717	45	137	1,317	20	895	669	239	18	222	15	3
20	6,824	2	2,896	73	177	1,303	15	960	960	151	43	221	23	0
21	6,351	2	3,171	63	80	1,266	20	729	453	329	24	195	19	0
22	6,004	1	2,545	53	108	1,022	10	957	742	289	29	220	28	0
四日市	2,104	0	851	10	10	413	4	492	152	113	10	40	9	0
津	595	0	240	8	34	85	3	54	25	109	3	28	6	0
松 阪	852	0	383	0	39	113	0	168	60	39	8	42	0	0
伊 勢	966	0	483	8	7	55	2	109	249	12	0	32	9	0
伊 賀	992	1	517	17	11	274	1	100	32	11	8	16	4	0
尾 鷲	89	0	26	0	3	30	0	11	13	5	0	1	0	0
熊 野	406	0	45	10	4	52	0	23	211	0	0	61	0	0

※ カワウは平成19年度より、狩猟鳥獣となった。

(3) 有害鳥獣として捕獲された鳥獣

単位：羽・個

年度・事務所	鳥 類 ・ 卵 類													
	総数	ゴイサギ	カモ類	キジ コウライキジ	キジバト	ヒヨドリ	スズメ類	ムクドリ	カラス類	ドバト (ツラバト)	カラス類・ ドバト卵	アオサギ	カワウ	カワウ卵
12	5,623	20	87	20	44	295	329	281	3,118	1,074	73	20	262	0
13	4,766	4	58	0	21	487	152	370	2,305	920	128	27	294	0
14	4,502	0	30	20	43	233	72	166	2,644	756	127	0	411	0
15	3,804	0	48	0	71	171	197	188	2,047	481	168	10	423	0
16	3,970	5	75	0	80	201	139	186	1,630	826	513	14	301	0
17	3,735	7	27	0	72	55	181	493	1,282	655	449	9	425	80
18	4,666	8	14	0	46	611	187	364	1,818	675	287	15	641	0
19	4,159	6	0	0	0	27	0	619	1,625	787	309	12	774	0
20	5,627	6	15	0	0	20	0	238	2,728	1,397	307	27	889	0
21	3,972	6	52	0	46	118	2	245	1,525	687	495	29	767	0
22	3,785	6	17	0	0	0	0	120	1,837	781	340	19	665	0
四日市	1,597	0	15	0	0	0	0	0	621	629	146	0	186	0
津	956	0	0	0	0	0	0	0	664	150	82	0	60	0
松 阪	271	0	2	0	0	0	0	0	74	0	33	0	162	0
伊 勢	568	6	0	0	0	0	0	5	367	2	33	0	155	0
伊 賀	325	0	0	0	0	0	0	115	111	0	29	19	51	0
尾 鷲	53	0	0	0	0	0	0	0	0	0	2	0	51	0
熊 野	15	0	0	0	0	0	0	0	0	0	15	0	0	0

単位：頭

総数	獣 類														
	ノウサギ	リス類	タヌキ	キツネ	テン	イタチ (オス)	アナグマ	イノシシ	ニホンジカ (オス)	ニホンジカ (メス)	ヌートリア	ノイズ	ノネコ	アライグマ	その他
6,397	282	2	178	25	17	8	27	2,921	2,912	—	14	2	0	0	9
6,844	358	0	100	16	6	7	22	3,591	2,734	—	6	4	0	0	0
9,748	177	1	146	1	11	3	1	5,423	3,167	814	4	0	0	0	0
10,922	165	0	65	6	2	0	0	5,323	4,333	1,023	4	0	0	0	1
9,937	151	0	16	1	2	0	0	5,142	3,714	909	1	1	0	0	0
8,987	115	0	23	2	0	0	0	4,077	3,780	985	5	0	0	0	0
10,202	127	0	57	1	1	0	0	4,720	4,230	1,061	2	0	0	3	0
11,048	83	0	29	0	0	0	4	4,768	3,585	2,577	1	0	0	1	0
12,367	44	0	24	1	0	0	4	5,722	3,360	3,201	2	0	0	9	0
11,251	44	0	18	4	0	0	2	4,952	3,397	2,824	4	0	0	6	0
16,369	33	0	11	2	0	0	0	7,165	4,823	4,329	0	0	0	6	0
3,422	16	0	0	1	0	0	0	1,140	1,230	1,035	0	0	0	0	0
2,421	3	0	3	1	0	0	0	804	741	869	0	0	0	0	0
2,285	0	0	4	0	0	0	0	868	757	656	0	0	0	0	0
3,872	0	0	3	0	0	0	0	2,204	842	823	0	0	0	0	0
2,616	1	0	0	0	0	0	0	1,409	643	557	0	0	0	6	0
654	0	0	0	0	0	0	0	193	266	195	0	0	0	0	0
1,099	13	0	1	0	0	0	0	547	344	194	0	0	0	0	0

自然環境室資料

単位：頭

総数	獣 類														
	ノウサギ	ツキノワグマ	タヌキ	キツネ	イタチ (オス)	アナグマ	イノシシ	ニホンジカ (オス)	ニホンジカ (メス)	ヌートリア	ノイズ	ノネコ	ニホンザル	アライグマ	その他
1,676	98	0	1	2	0	0	466	437	8	0	2	0	662	0	0
1,723	65	0	5	4	0	0	469	572	19	0	0	16	573	0	0
2,378	1	0	25	3	0	0	790	606	83	0	0	0	870	0	0
2,690	10	0	11	4	0	0	946	724	209	0	0	0	786	0	0
2,809	3	0	8	0	0	0	1,059	713	166	0	0	0	860	0	0
2,522	6	0	19	4	3	1	1,034	667	298	0	0	0	490	0	0
3,480	42	0	23	25	0	0	1,258	852	328	15	0	0	890	47	0
4,406	1	0	3	0	1	5	1,523	1,160	657	35	0	0	960	57	4
6,847	1	0	3	0	1	5	2,540	1,499	1,602	30	0	0	1,081	85	0
8,456	3	0	4	0	3	4	2,482	2,436	2,322	28	0	0	1,064	109	1
11,628	3	0	0	0	0	2	3,954	3,218	3,023	0	0	0	1,353	73	2
558	0	0	0	0	0	0	157	82	62	0	0	0	257	0	0
2,984	0	0	0	0	0	0	315	1,382	1,154	0	0	0	131	0	2
1,628	0	0	0	0	0	0	611	577	300	0	0	0	140	0	0
3,763	0	0	0	0	0	0	1,816	748	923	0	0	0	276	0	0
1,180	0	0	0	0	0	0	496	217	276	0	0	0	122	69	0
512	0	0	0	0	0	2	120	94	135	0	0	0	161	0	0
1,003	3	0	0	0	0	0	439	118	173	0	0	0	266	4	0

自然環境室資料

(4) 鳥獣保護区

単位：ha

年度・事務所	区分	鳥獣保護区の設定区分							特別保護地区	備 考		
		総数	森林鳥獣生息地	大規模生息地	集団渡来地	集団繁殖地	身近な鳥獣生息地	特定鳥獣生息地			愛護地区	
15	箇所	(2) 96	33	(1) 2	9	(1) 5	47	—	—	(2) 10	()は国設保護区 で内数 身近な鳥獣生息地 (旧勝政地区及び 愛護地区)	
	面積	(23,423) 78,516	21,589	(15,971) 23,242	3,907	(7,452) 16,687	13,091	—	—	(636) 1,319		
16	箇所	(2) 94	32	(1) 2	9	(1) 5	46	—	—	(2) 10		
	面積	(23,423) 78,801	21,347	(15,971) 23,242	3,907	(7,452) 16,687	13,618	—	—	(636) 1,319		
17	箇所	(2) 91	30	(1) 2	9	(1) 5	45	—	—	(2) 10		
	面積	(23,423) 76,806	19,372	(15,971) 23,242	3,906	(7,452) 16,687	13,599	—	—	(636) 1,319		
18	箇所	(2) 89	28	(1) 2	9	(1) 5	45	—	—	(2) 10		
	面積	(23,423) 74,495	17,061	(15,971) 23,242	3,906	(7,452) 16,687	13,599	—	—	(636) 1,319		
19	箇所	(2) 88	26	(1) 2	10	(1) 5	45	—	—	(2) 10		
	面積	(23,423) 73,159	15,717	(15,971) 23,242	4,540	(7,452) 16,687	12,973	—	—	(636) 1,319		
20	箇所	(2) 88	26	(1) 2	10	(1) 5	45	—	—	(2) 10		
	面積	(23,423) 73,159	15,717	(15,971) 23,242	4,540	(7,452) 16,687	12,973	—	—	(636) 1,319		
21	箇所	(2) 88	26	(1) 2	10	(1) 5	45	—	—	(2) 10		
	面積	(22,102) 71,825	15,717	(15,971) 23,242	4,540	(6,131) 15,366	12,960	—	—	(636) 1,319		
22	箇所	(2) 88	26	(1) 2	10	(1) 5	45	—	—	(2) 10		
	面積	(22,102) 71,743	15,717	(15,971) 23,242	4,540	(6,131) 15,366	12,878	—	—	(636) 1,319		
四日市	箇所	18	2	1	3	—	12	—	—	4		※は、同 鳥獣 保護区で2事務 所にかかる
	面積	16,038	2,096	7,271	2,369	—	4,302	—	—	388		
津	箇所	12	4	—	2	—	6	—	—	—		
	面積	2,713	773	—	384	—	1,556	—	—	—		
松 阪	箇所	(1) 11	5	※ (1) 1	—	—	5	—	—	(1) 1		
	面積	(8,831) 15,899	4,905	(8,831) 8,831	—	—	2,163	—	—	(565) 565		
伊 勢	箇所	(1) 21	8	—	1	※ (1) 2	10	—	—	※ (1) 3		
	面積	(775) 12,785	5,964	—	683	(775) 2,690	3,448	—	—	(3) 144		
伊 賀	箇所	8	2	—	2	—	4	—	—	1		
	面積	2,008	478	—	233	—	1,297	—	—	114		
尾 鷲	箇所	(2) 12	3	※ (1) 1	1	※ (1) 3	4	—	—	※ (1) 1		
	面積	(12,496) 17,089	737	(7,140) 7,140	113	(5,356) 9,026	73	—	—	(68) 68		
熊 野	箇所	8	2	—	1	1	4	—	—	1		
	面積	5,211	764	—	758	3,650	39	—	—	40		

自然環境室資料

(5) 休猟区等

年度・事務所		区分		休猟区	特定猟具 使用禁止区域	鉛散弾規制地域	猟区	指定猟法 禁止区域
		箇所	面積					
15	箇所	15	93	4	1	—		
	面積	7,707	56,065	553	2,810	—		
16	箇所	14	97	4	1	1		
	面積	7,522	58,069	553	2,810	15,088		
17	箇所	10	100	4	—	2		
	面積	5,720	61,609	553	—	22,398		
18	箇所	6	106	—	—	9		
	面積	2,747	63,234	—	—	25,764		
19	箇所	7	109	—	—	9		
	面積	3,293	64,236	—	—	25,764		
20	箇所	7	112	—	—	9		
	面積	3,257	64,366	—	—	25,764		
21	箇所	3	112	—	—	9		
	面積	1,481	66,136	—	—	25,764		
22	箇所	2	112	—	—	9		
	面積	824	66,897	—	—	25,764		
四日市	箇所	—	34	—	—	1		
	面積	—	11,541	—	—	7,310		
津	箇所	2	※1 23	—	—	—		
	面積	824	※853 10,901	—	—	—		
松 阪	箇所	—	※1 17	—	—	*1 1		
	面積	—	※853 4030	—	—	*15,088 15,088		
伊 勢	箇所	—	18	—	—	*1 5		
	面積	—	35,366	—	—	*15,088 18,271		
伊 賀	箇所	—	16	—	—	1		
	面積	—	4,733	—	—	15		
尾 鷲	箇所	—	2	—	—	1		
	面積	—	71	—	—	139		
熊 野	箇所	—	3	—	—	1		
	面積	—	1,108	—	—	29		

※は、同一特定猟具使用禁止区域（銃）で2事務所に跨る。

*は、同一指定猟法禁止区域（鉛製散弾の使用禁止）で2事務所に跨る。

自然環境室資料

16. 自然公園

自然環境室

(1)自然公園概要

種別	公園名	指定年月日	関係市町村	公園面積	特別保護地区	
国立公園	伊勢志摩	昭和21年11月20日	伊勢市	12,579	858	
			鳥羽市	10,719	—	
			志摩市	17,945	—	
			南伊勢町	14,301	145	
	小計				55,544	1,003
	吉野熊野	昭和11年2月1日	尾鷲市	1,828	124	
			熊野市	4,919	74	
			大台町	8,876	687	
			御浜町	83	—	
			紀宝町	1,276	—	
小計				16,982	885	
計				72,526	1,888	
国定公園	鈴鹿	昭和43年7月22日	四日市市	637	39	
			鈴鹿市	1,685	79	
			亀山市	2,922	18	
			いなべ市	3,041	98	
			伊賀市	277	—	
			菰野町	4,146	624	
	小計				12,708	858
	室生赤目青山	昭和45年12月28日	津市	4,374	24	
			松阪市	4,136	5	
			名張市	1,855	—	
伊賀市			3,199	2		
小計				13,564	31	
計				26,272	889	

(H23.3.31現在)

単位:ha

特別地域				普通地域
第1種	第2種	第3種	小計	
674	4,363	1,340	6,377	5,344
36	152	1,811	1,999	8,720
30	651	2,554	3,235	14,710
388	1,434	3,073	4,895	9,261
1,128	6,600	8,778	16,506	38,035
121	415	1,157	1,693	11
173	601	919	1,693	3,152
208	468	156	832	7,357
83	—	—	83	—
30	254	157	441	835
615	1,738	2,389	4,742	11,355
1,743	8,338	11,167	21,248	49,390
—	293	295	588	10
3	618	974	1,595	11
149	1,266	1,489	2,904	—
166	810	1,967	2,943	—
56	—	221	277	—
993	1,726	803	3,522	—
1,367	4,713	5,749	11,829	21
135	91	4,014	4,240	110
129	1,686	2,316	4,131	—
90	202	1,563	1,855	—
196	289	2,538	3,023	174
550	2,268	10,431	13,249	284
1,917	6,981	16,180	25,078	305

種別	公園名	指定年月日	関係市町村	公園面積	特別保護地区
県立自然公園	水郷	昭和28年10月1日	桑名市	5,643	—
			木曾岬町	1,199	—
	小計			6,842	—
	伊勢の海	昭和28年10月1日	津市	373	—
			鈴鹿市	409	—
	小計			782	—
	赤目一志峡	昭和23年10月14日	津市	17,544	—
			松阪市	1,614	—
			名張市	2,885	—
	小計			22,043	—
	香肌峡	昭和28年10月1日	松阪市	22,164	—
			多気町	2,600	—
	小計			24,764	—
	奥伊勢宮川峡	昭和42年8月1日	大台町	27,418	—
			大紀町	21,249	—
小計			48,667	—	
計			103,098	—	
合計			201,896	2,777	

單位:ha

特別地域				普通地域
第1種	第2種	第3種	小計	
22	221	427	670	4,973
—	—	—	0	1,199
22	221	427	670	6,172
—	—	—	—	373
—	—	—	—	409
—	—	—	—	782
—	—	—	—	17,544
—	—	—	—	1,614
—	—	—	—	2,885
—	—	—	—	22,043
—	—	—	—	22,164
—	—	—	—	2,600
—	—	—	—	24,764
366	—	902	1,268	26,150
136	354	1,588	2,078	19,171
502	354	2,490	3,346	45,321
524	575	2,917	4,016	99,082
4,184	15,894	30,264	50,342	148,777

自然環境室資料

(2) 自然公園施設整備実績

単位:千円

公園 \ 年度		16	17	18	19	20	21	22
国立公園	伊勢志摩	51,576	16,241	12,297	5,642	5,041	1,918	2,741
	吉野熊野	18,366	439	1,167	0	38,661	70,563	10,023
	計	69,942	16,680	13,464	5,642	43,702	72,481	12,764
国定公園	鈴鹿	11,047	5,444	850	10,855	23,976	7,946	4,500
	室生赤目青山	92,900	91	370	1,004	13,648	18,729	3,083
	計	103,947	5,535	1,220	11,859	37,624	26,675	7,583
県立自然公園	水郷	0	0	0	0	0	0	0
	伊勢の海	0	0	0	0	0	0	0
	赤目一志峡	0	0	0	0	0	0	0
	香肌峡	0	0	4,377	0	0	0	2,135
	奥伊勢宮川峡	0	0	0	0	0	0	0
	計	0	0	4,377	0	0	0	2,135
合計		173,889	22,215	19,061	17,501	81,326	99,156	22,482

自然環境室資料

(3) 自然環境保全地域概要(三重県自然環境保全条例に基づく指定)

(H23.3.31現在)

単位:ha

地域名	指定年月日	関係市町村	指定面積	特別地区		普通地区	指定対象
				野生動植物 保護地区	その他		
藤原河内谷	昭和53年1月24日	いなべ市 藤原町	32.5	1.2	1.2	31.3	カワノリ (淡水緑藻)
員弁大池	昭和53年1月24日	いなべ市 員弁町	84.4			84.4	アカマツ等天然林
錦	昭和53年1月24日	大紀町 ・ 紀北町 紀伊長島区	259.0	164.3	164.3	94.7	海蝕地形 天然広葉樹林
島勝浦	昭和53年1月24日	紀北町 海山区	82.7	72.7	72.7	10.0	海蝕地形 天然広葉樹林
祓川	平成20年5月27日	松阪市 明和町	4.8	3.6	3.6	1.2	タナゴ類 イシガイ類
合 計			463.4	241.8	4.8	237.0	

自然環境室資料

平成22年度版
森林・林業統計書

平成23年12月
三重県 環境森林部

〒514 8570 三重県津市広明町13番地

この冊子は再生紙を使用しています。