


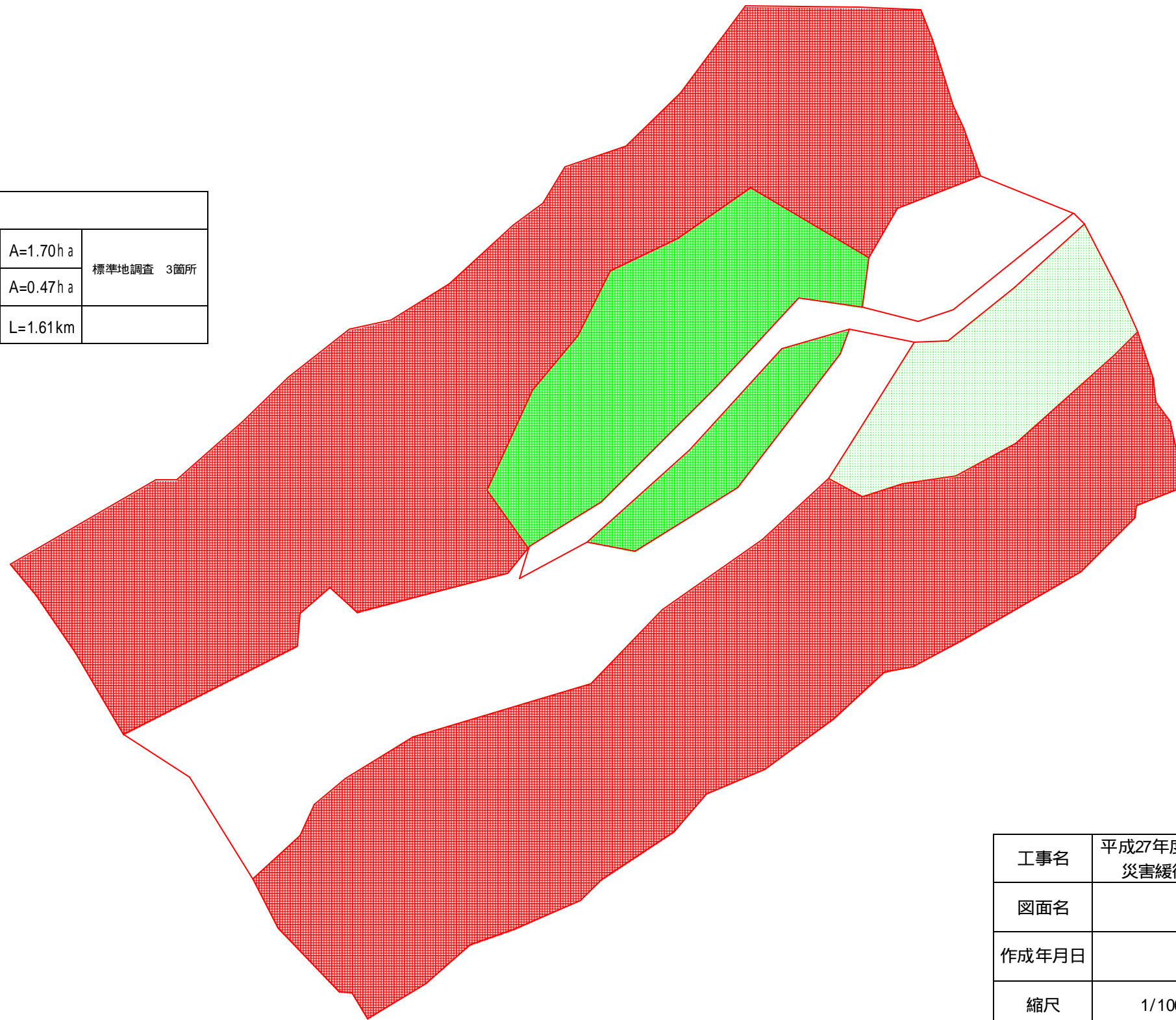


十社県庁舎落成記念林

工事名	平成27年度 災害緩衝林整備事業 第1号工事 (空谷)		
図面名	位置図		
作成年月日			
縮尺	1/50000	図面番号	1 / 2
会社名			
事業者名	四日市農林事務所		

凡 例			
調整伐（山腹部）		A=1.70ha	標準地調査 3箇所
調整伐（溪岸部）		A=0.47ha	
周囲測量		L=1.61km	



変更1

工事名	平成27年度 災害緩衝林整備事業 第1号工事（空谷）		
図面名	平面図		
作成年月日			
縮尺	1/1000	図面番号	1 / 1
会社名			
事業者名	四日市農林事務所		

この地図は、三重県市町総合事務組合管理者の承認を得て、同組合所管の「2006三重県共有デジタル地図（数値地形図2500（道路縁1000））」を使用し、調整したものである。

溪流部・溪岸部 危険木除去

空谷

整備前



整備後



溪岸部 調整伐

空谷

整備前

整備後



山腹部 調整伐

空谷

整備前



整備後



集材作業状況

空谷

