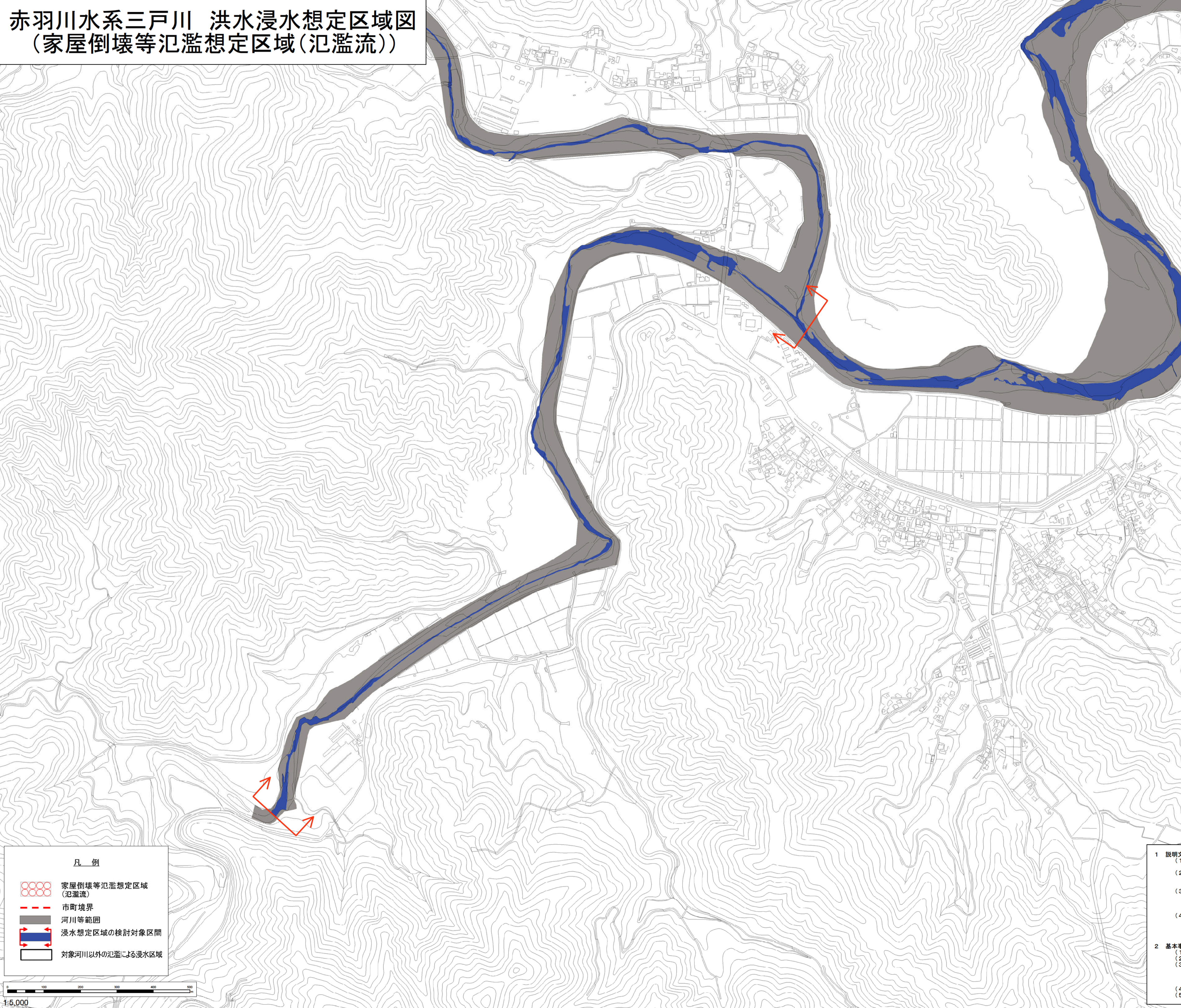
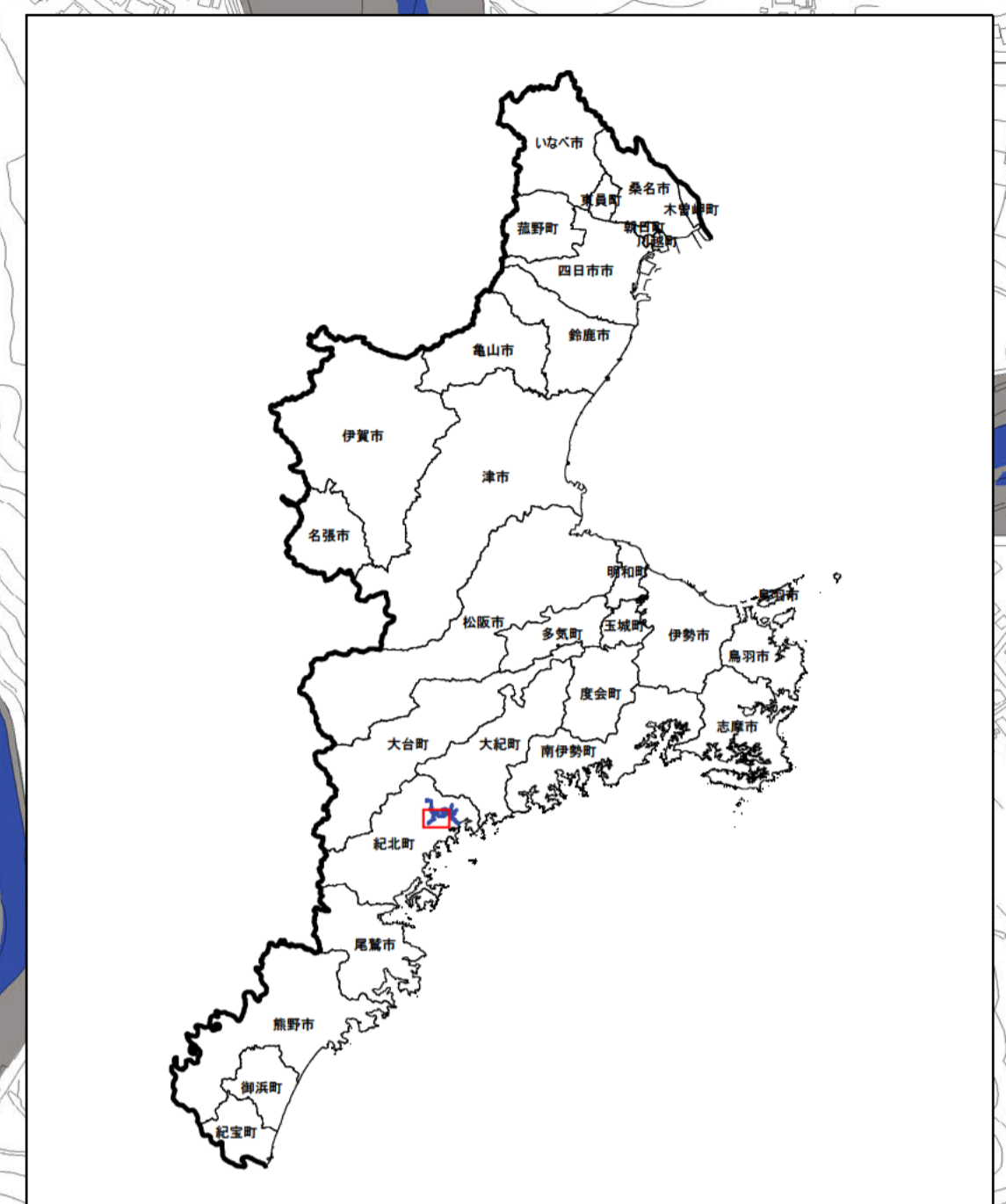

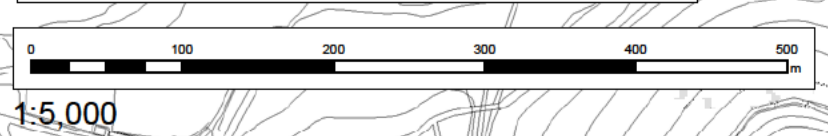


赤羽川水系三戸川 洪水浸水想定区域図 (家屋倒壊等氾濫想定区域(氾濫流))



- 凡例**
- 家屋倒壊等氾濫想定区域(氾濫流)
 - 市町境界
 - 河川等範囲
 - 浸水想定区域の検討対象区間
 - 対象河川以外の氾濫による浸水区域



- 1 説明文**
- (1) この図は、赤羽川水系三戸川について、家屋倒壊等をもたらすような氾濫の発生が想定される区域(家屋倒壊等氾濫想定区域)を表示した図面です。
 - (2) この家屋倒壊等氾濫想定区域は、公団地点の三戸川の河道の整備状況を勘案して、想定し得る最大規模の降雨に伴う洪水により三戸川が氾濫した場合の氾濫流の状況をシミュレーションにより予測したものです。
 - (3) なお、このシミュレーションの実施にあたっては、支川の(決壊による)氾濫、シミュレーションの前提となる降雨、高潮及び内水による氾濫等を考慮していませんので、この家屋倒壊等氾濫想定区域になっていない区域においても家屋倒壊・流出等が発生する場合があります。
 - (4) また、家屋倒壊等氾濫想定区域は、一定の仮定を与えて算定しており、(3)の条件に加え、傾斜する堤防等の確率的な本流等を想定していること、堤防の宅地側には家屋がない更地の状態で氾濫計算をしていること等の理由から、この区域の境界は厳密ではなく、あくまで目安であることに留意して下さい。
- 2 基本事項等**
- (1) 作成主体 : 三重県
 - (2) 公表年月日 : 平成31年2月5日
 - (3) 対象となる河川 : 赤羽川水系 三戸川
 - 検討対象区間 : 左岸 : 三重県北牟婁郡紀北町島原から赤羽川合流点まで
右岸 : 三重県北牟婁郡紀北町島原から赤羽川合流点まで
 - (4) 算出の前提となる降雨 : 赤羽川流域の24時間の総雨量1,212mm
 - (5) 関係市町 : 紀北町