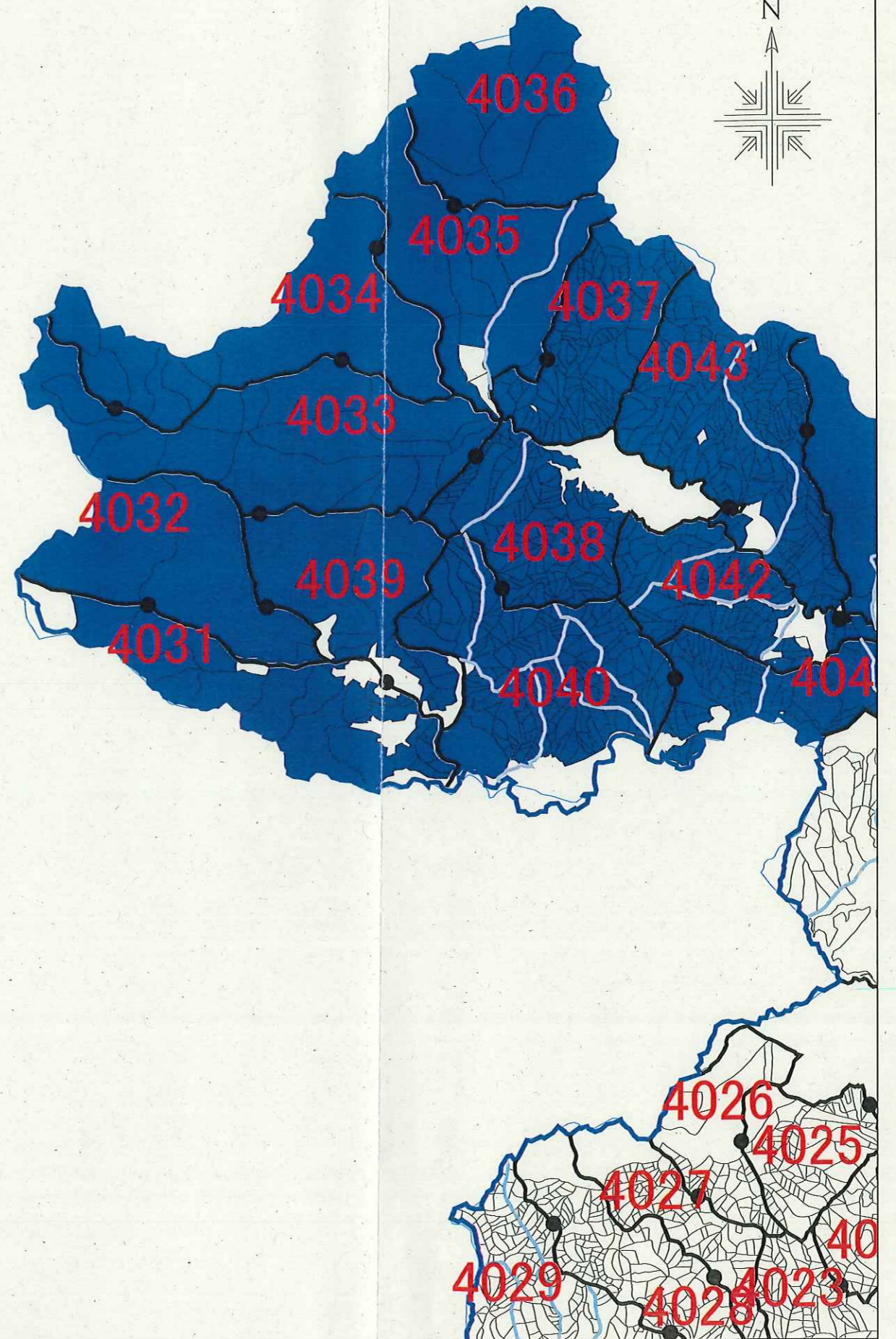
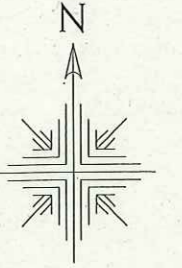


伊賀市森林整備計画概要図

ゾーニング図（１）

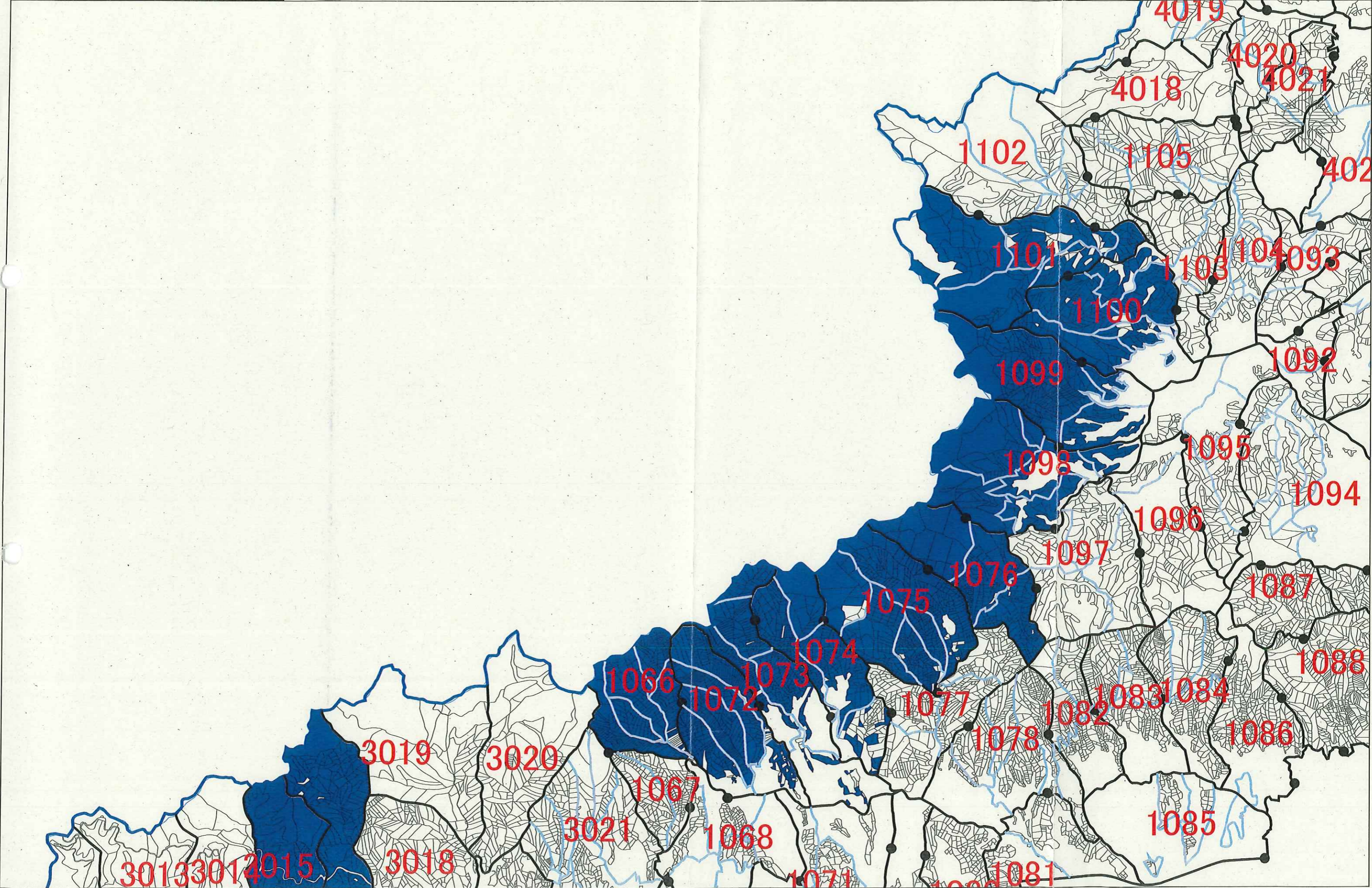
- ・ 水源の涵養の機能の維持増進を図るための森林施業を推進すべき森林
（青色）

500 0 500 1000 1500m



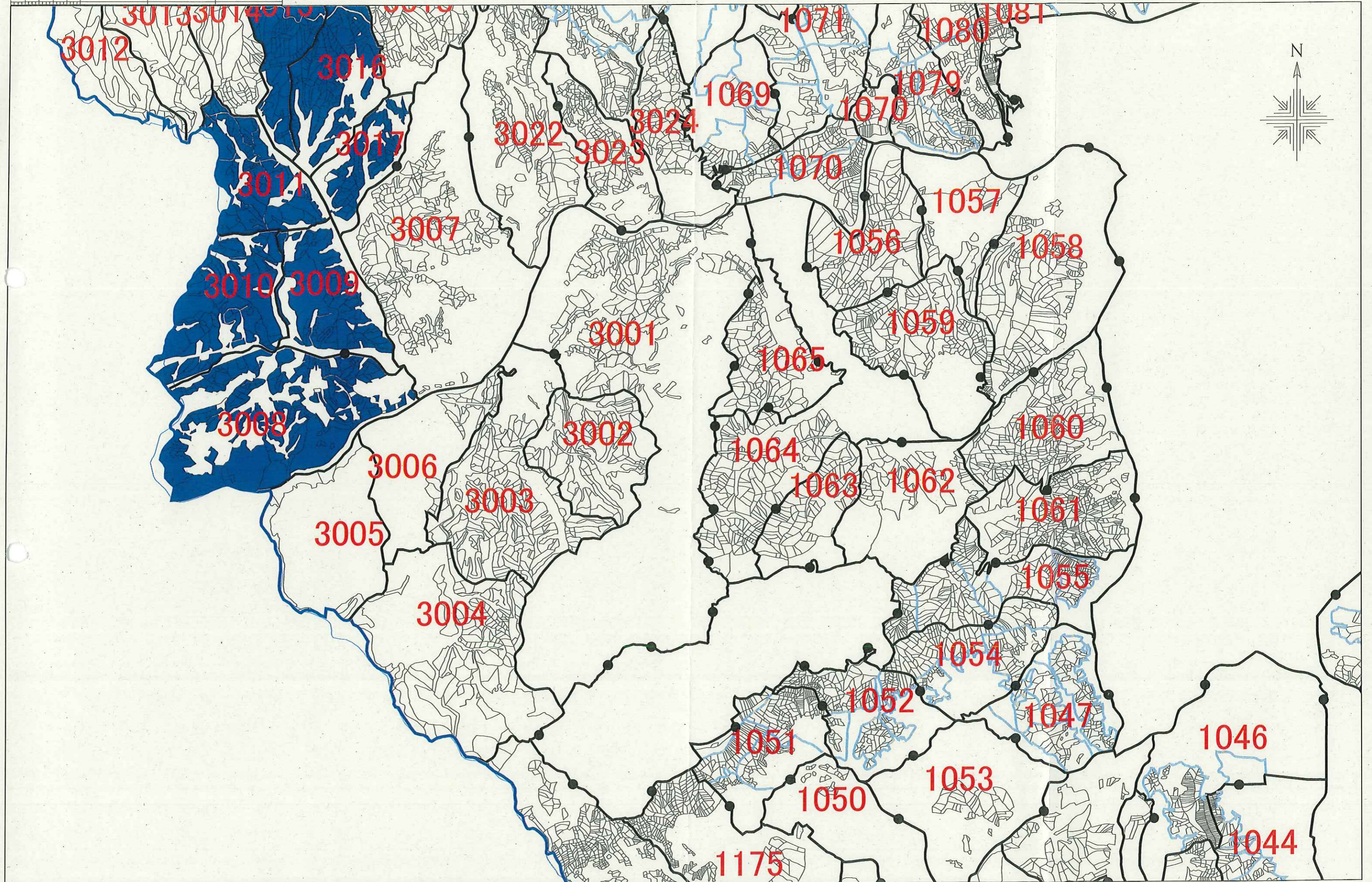
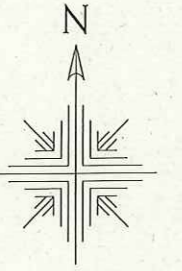
この地図の作成に当たっては、三重県市町総合事務組合の承認を得て、三重県市町総合事務組合発行の「共有デジタル地図（写真地図・数値地図）」を使用し、調整したものである。
森林計画図は、県が森林資源の把握のために利用しているものであるため、現地において実測や確認を行ったものではなく、必ずしも正しく表示しているとは限りません。

500 0 500 1000 1500m



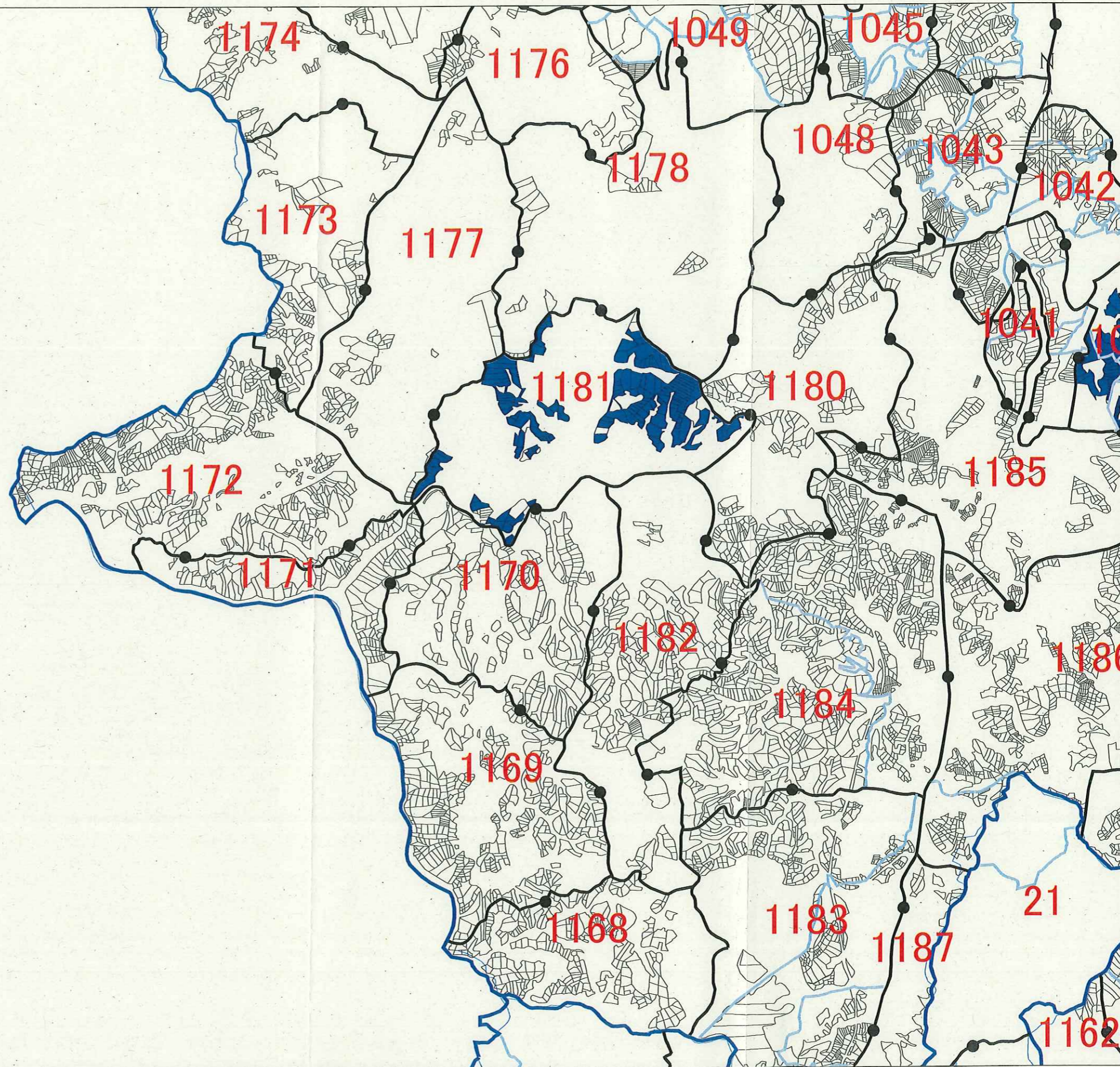
この地図の作成に当たっては、三重県市町総合事務組合の承認を得て、三重県市町総合事務組合発行の「共有デジタル地図（写真地図・数値地図）」を使用し、調整したものである。
森林計画図は、県が森林資源の把握のために利用しているものであるため、現地において実測や確認を行ったものではなく、必ずしも正しく表示しているとは限りません。

500 0 500 1000 1500m



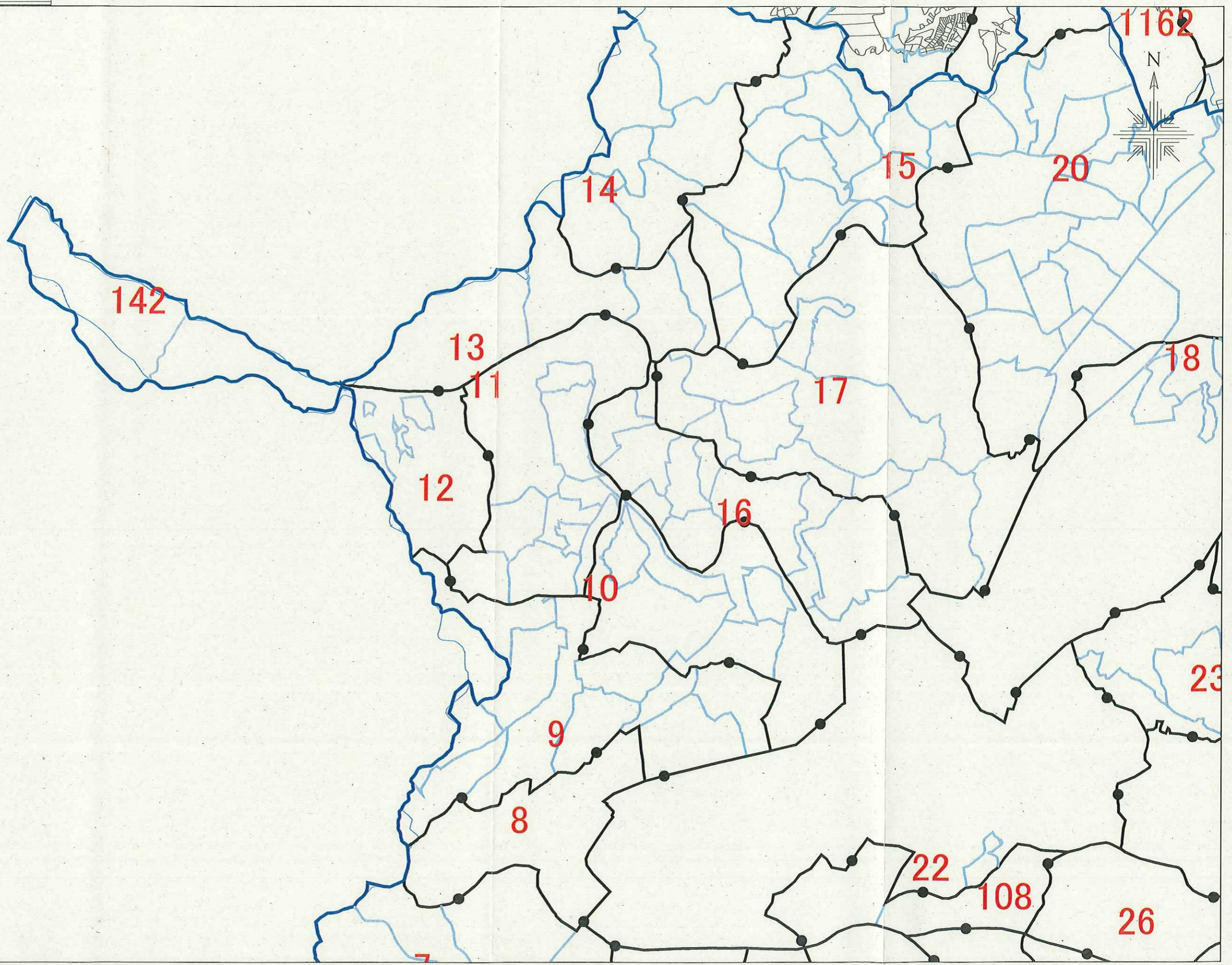
この地図の作成に当たっては、三重県市町総合事務組合の承認を得て、三重県市町総合事務組合発行の「共有デジタル地図（写真地図・数値地図）」を使用し、調整したものである。
森林計画図は、県が森林資源の把握のために利用しているものであるため、現地において実測や確認を行ったものではなく、必ずしも正しく表示しているとは限りません。

500 0 500 1000 1500m



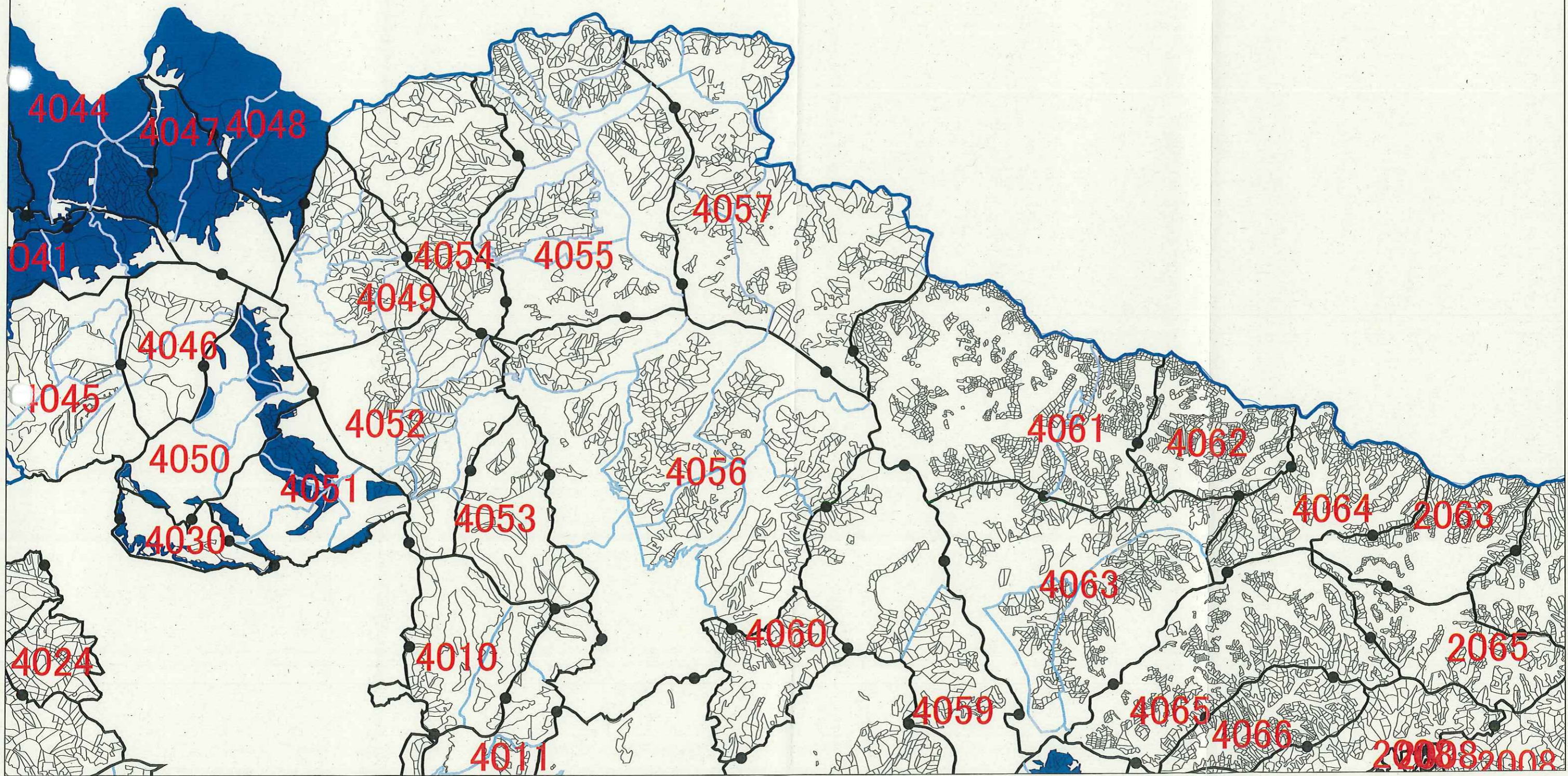
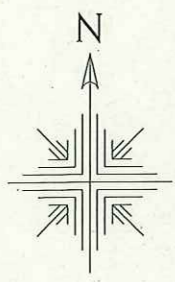
この地図の作成に当たっては、三重県市町総合事務組合の承認を得て、三重県市町総合事務組合発行の「共有デジタル地図（写真地図・数値地図）」を使用し、調整したものである。森林計画図は、県が森林資源の把握のために利用しているものであるため、現地において実測や確認を行ったものではなく、必ずしも正しく表示しているとは限りません。

500 0 500 1000 1500m



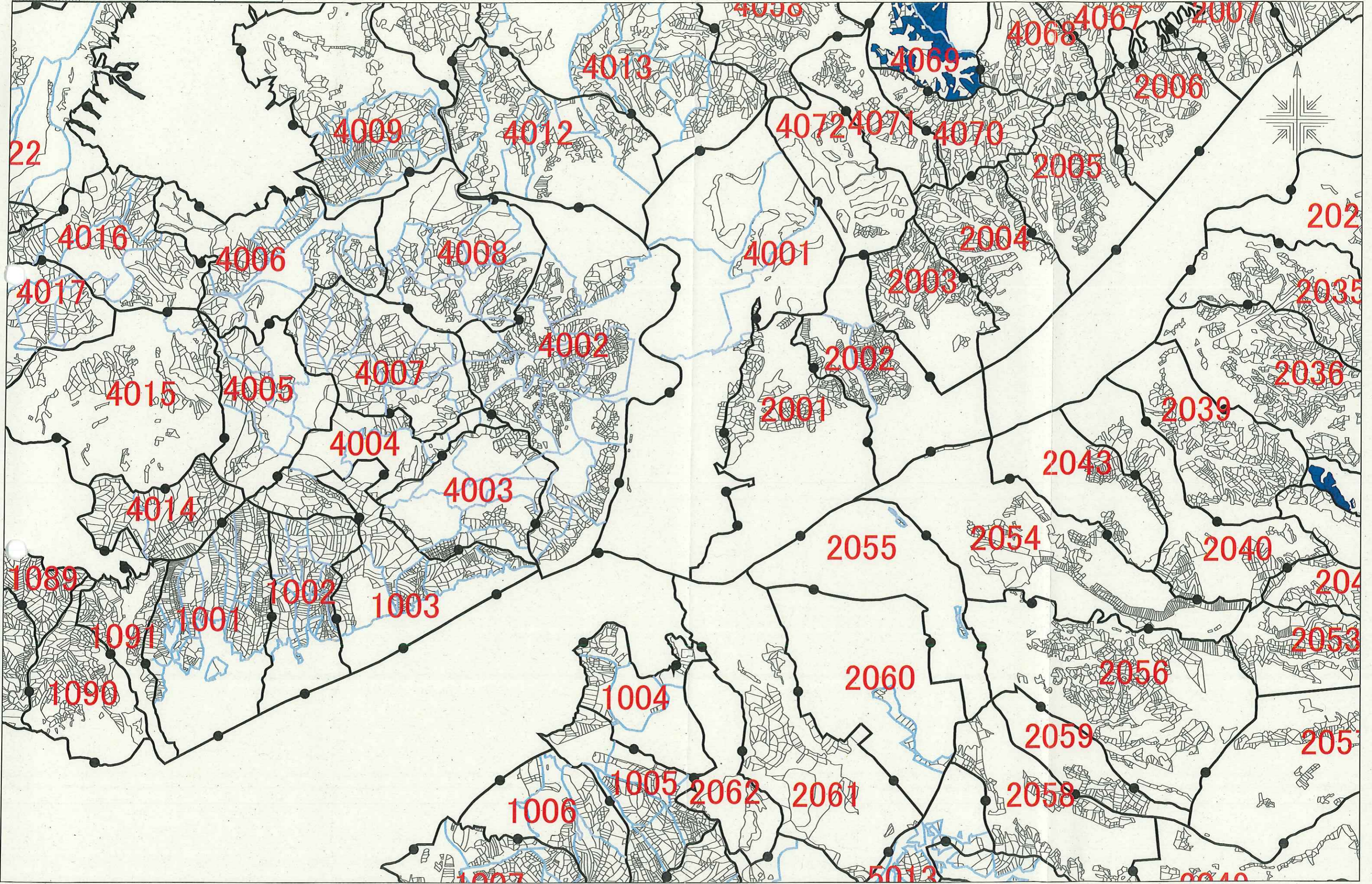
この地図の作成に当たっては、三重県市町総合事務組合の承認を得て、三重県市町総合事務組合発行の「共有デジタル地図（写真地図・数値地図）」を使用し、調整したものである。森林計画図は、県が森林資源の把握のために利用しているものであるため、現地において実測や確認を行ったものではなく、必ずしも正しく表示しているとは限りません。

500 0 500 1000 1500m



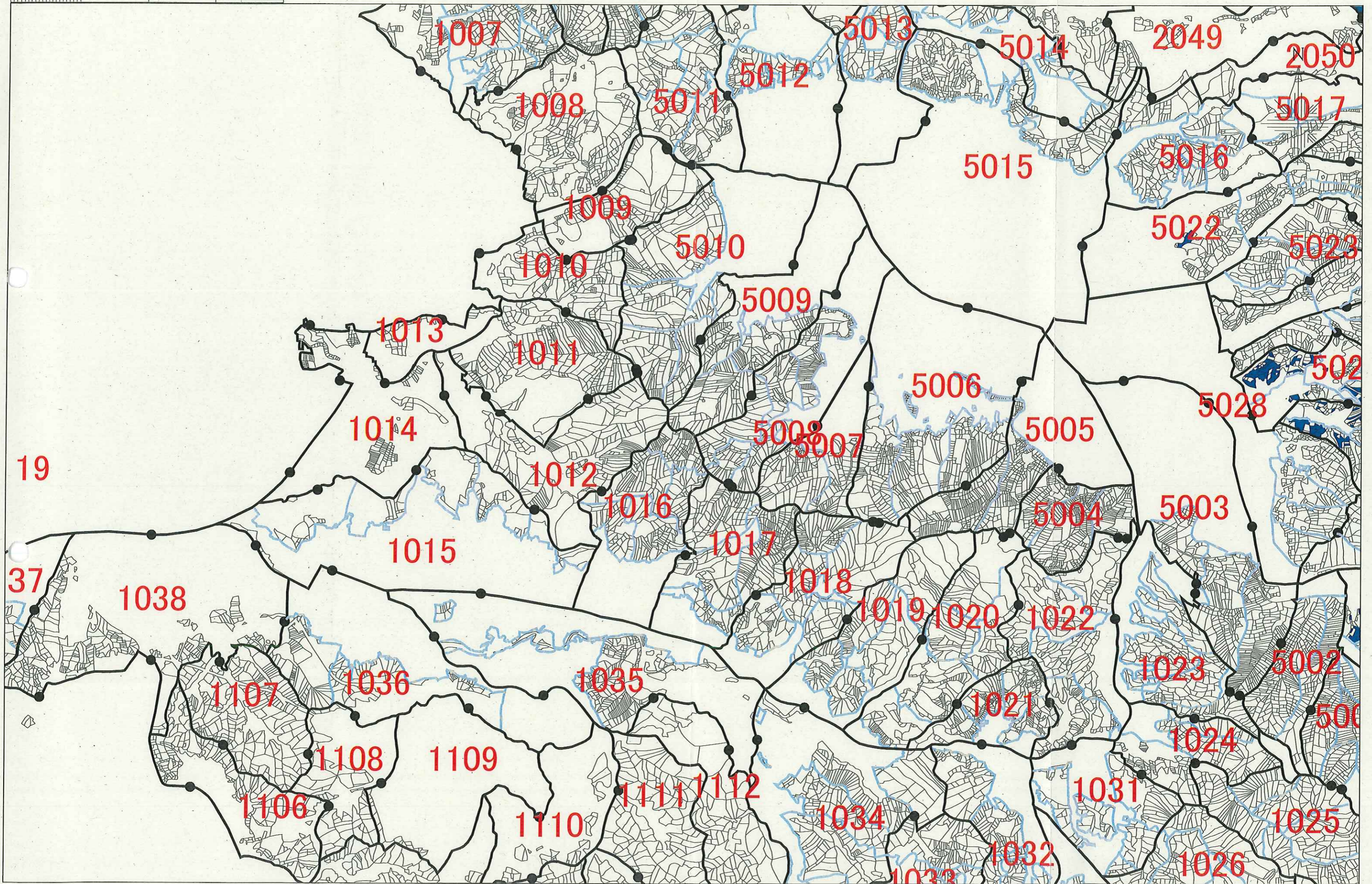
この地図の作成に当たっては、三重県市町総合事務組合の承認を得て、三重県市町総合事務組合発行の「共有デジタル地図（写真地図・数値地図）」を使用し、調整したものである。
森林計画図は、県が森林資源の把握のために利用しているものであるため、現地において実測や確認を行ったものではなく、必ずしも正しく表示しているとは限りません。

500 0 500 1000 1500m



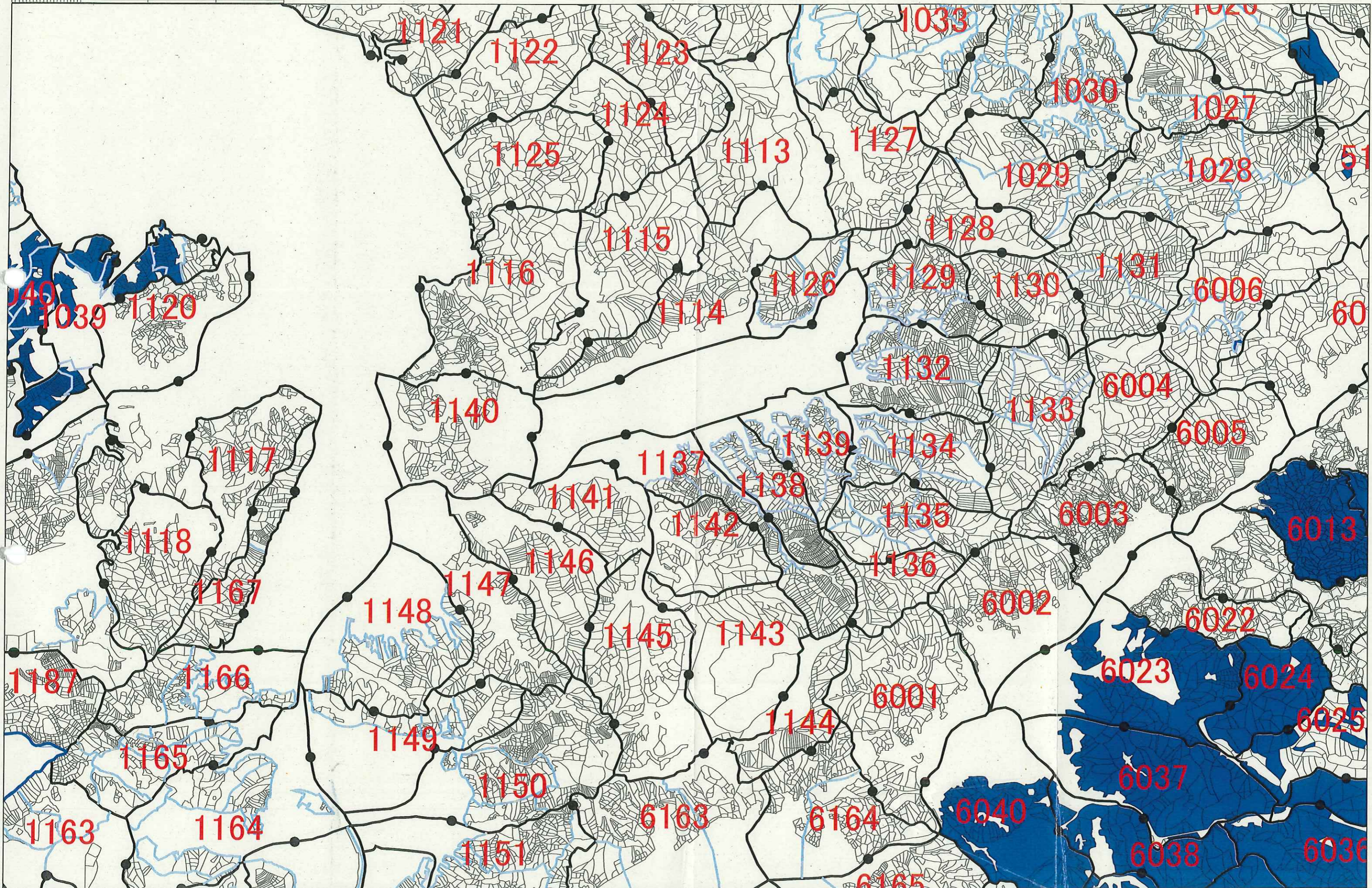
この地図の作成に当たっては、三重県市町総合事務組合の承認を得て、三重県市町総合事務組合発行の「共有デジタル地図（写真地図・数値地図）」を使用し、調整したものである。森林計画図は、県が森林資源の把握のために利用しているものであるため、現地において実測や確認を行ったものではなく、必ずしも正しく表示しているとは限りません。

500 0 500 1000 1500m



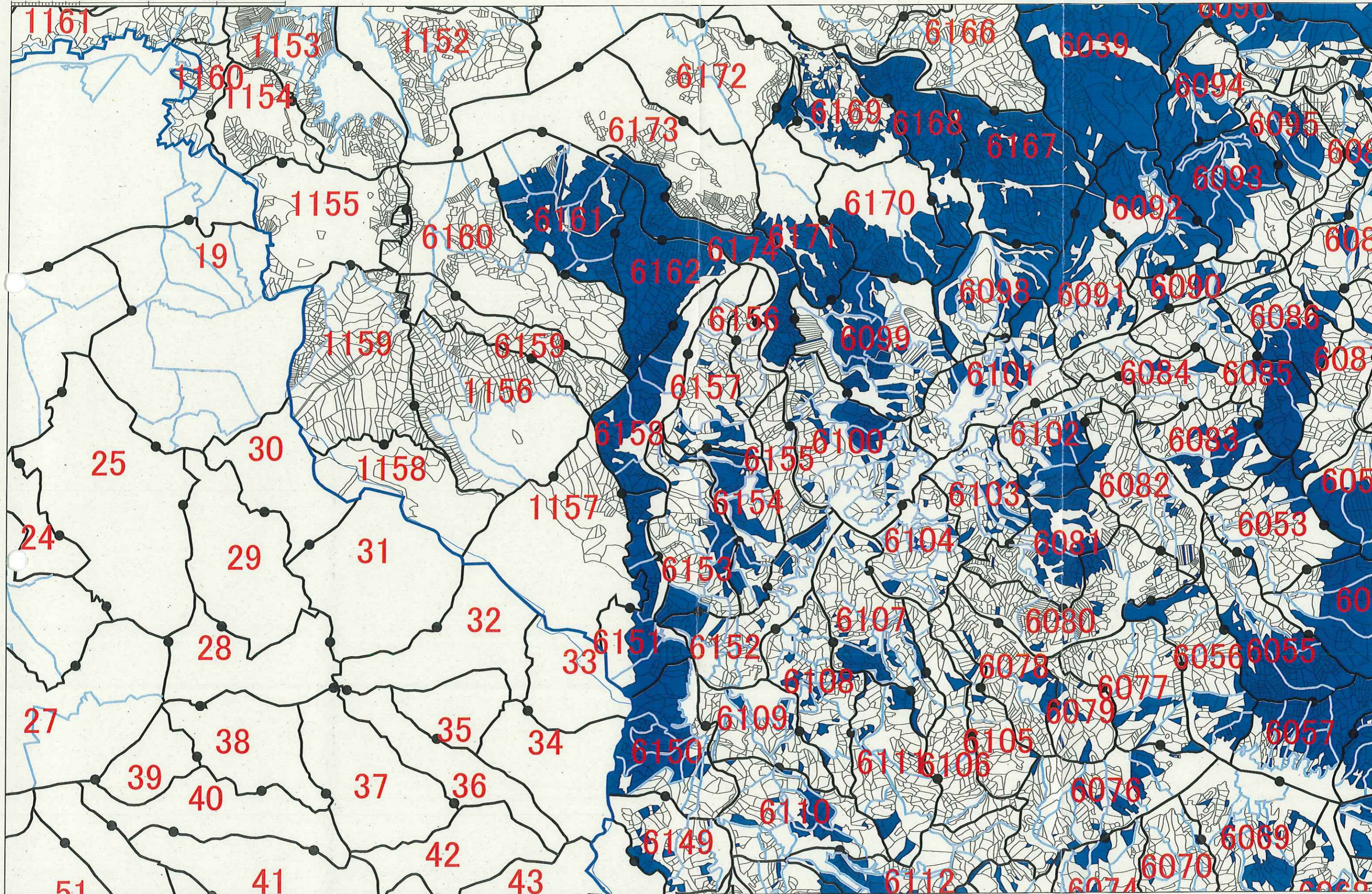
この地図の作成に当たっては、三重県市町総合事務組合の承認を得て、三重県市町総合事務組合発行の「共有デジタル地図（写真地図・数値地図）」を使用し、調整したものである。
森林計画図は、県が森林資源の把握のために利用しているものであるため、現地において実測や確認を行ったものではなく、必ずしも正しく表示しているとは限りません。

500 0 500 1000 1500m



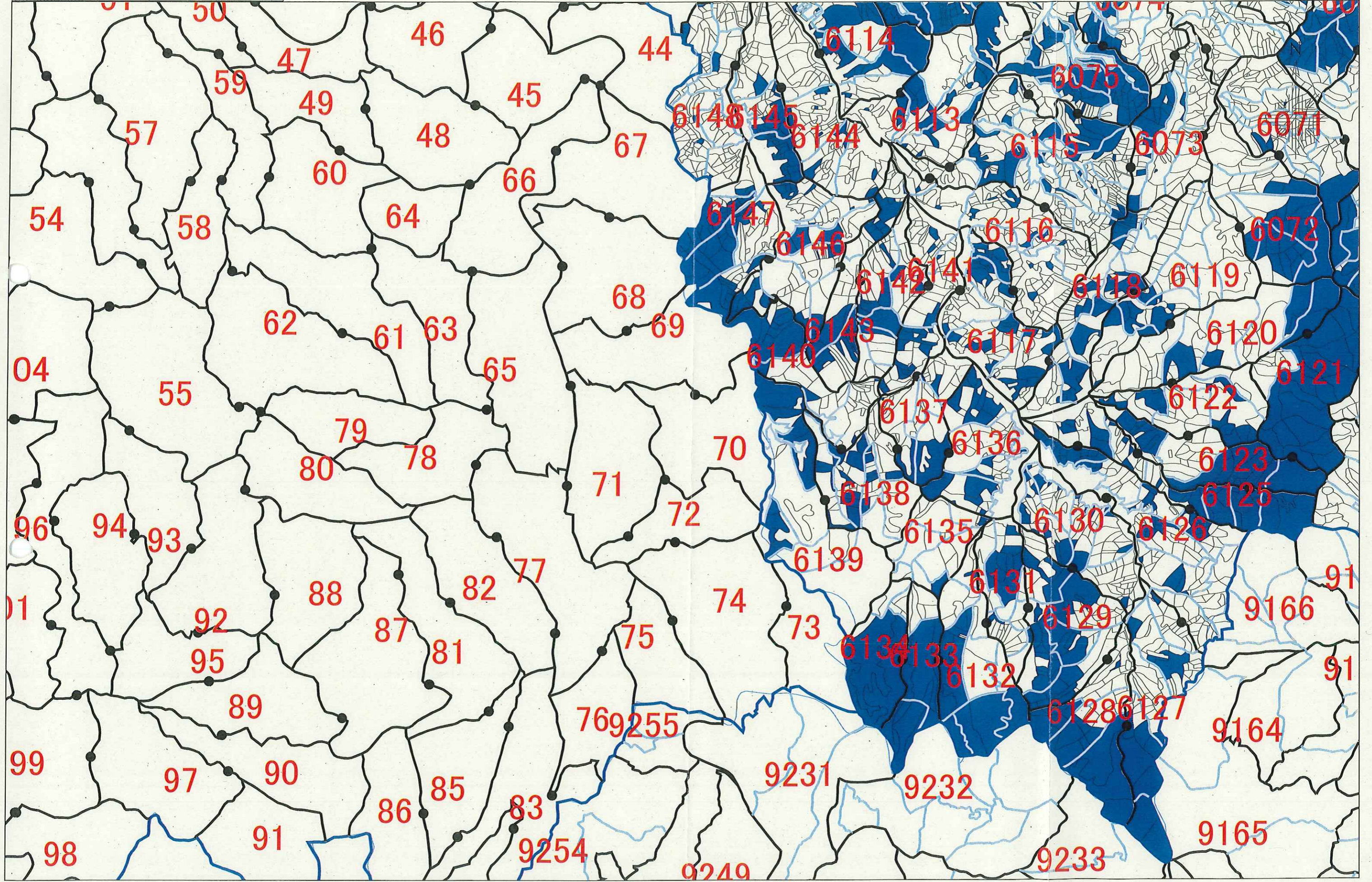
この地図の作成に当たっては、三重県市町総合事務組合の承認を得て、三重県市町総合事務組合発行の「共有デジタル地図（写真地図・数値地図）」を使用し、調整したものである。森林計画図は、県が森林資源の把握のために利用しているものであるため、現地において実測や確認を行ったものではなく、必ずしも正しく表示しているとは限りません。

500 0 500 1000 1500m



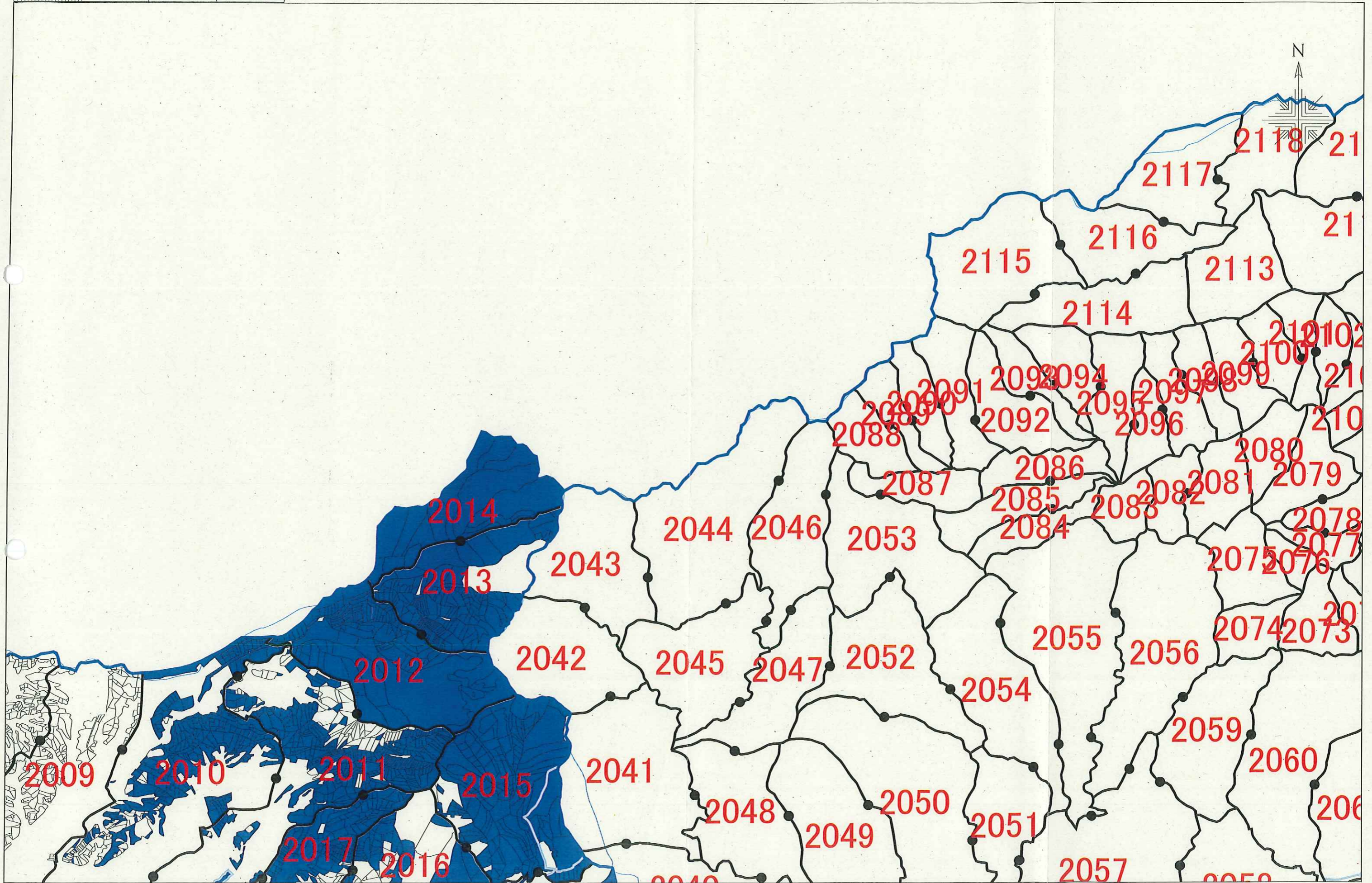
この地図の作成に当たっては、三重県市町総合事務組合の承認を得て、三重県市町総合事務組合発行の「共有デジタル地図（写真地図・数値地図）」を使用し、調整したものである。
森林計画図は、県が森林資源の把握のために利用しているものであるため、現地において実測や確認を行ったものではなく、必ずしも正しく表示しているとは限りません。

500 0 500 1000 1500m



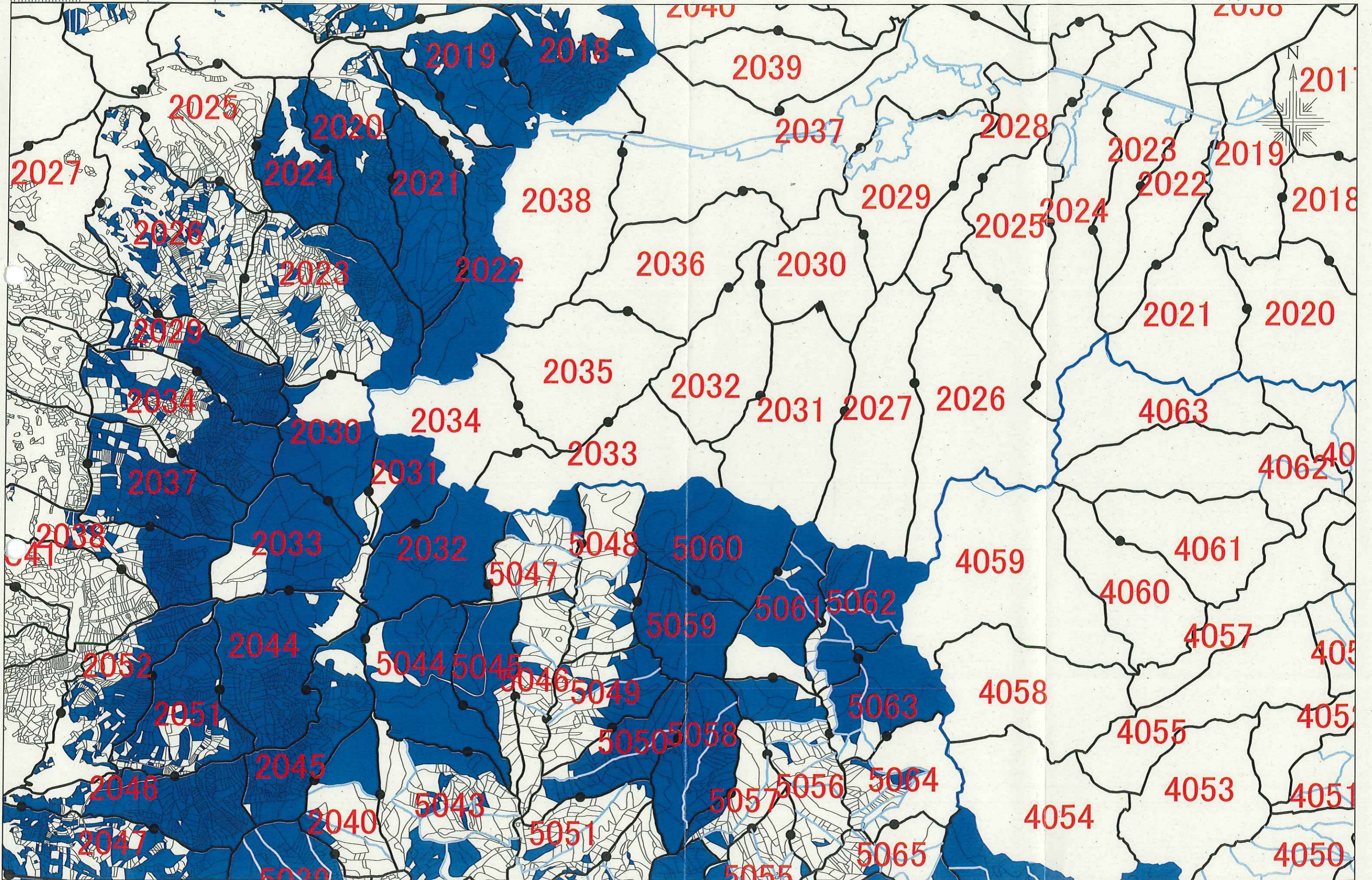
この地図の作成に当たっては、三重州市町総合事務組合の承認を得て、三重州市町総合事務組合発行の「共有デジタル地図（写真地図・数値地図）」を使用し、調整したものである。森林計画図は、県が森林資源の把握のために利用しているものであるため、現地において実測や確認を行ったものではなく、必ずしも正しく表示しているとは限りません。

500 0 500 1000 1500m



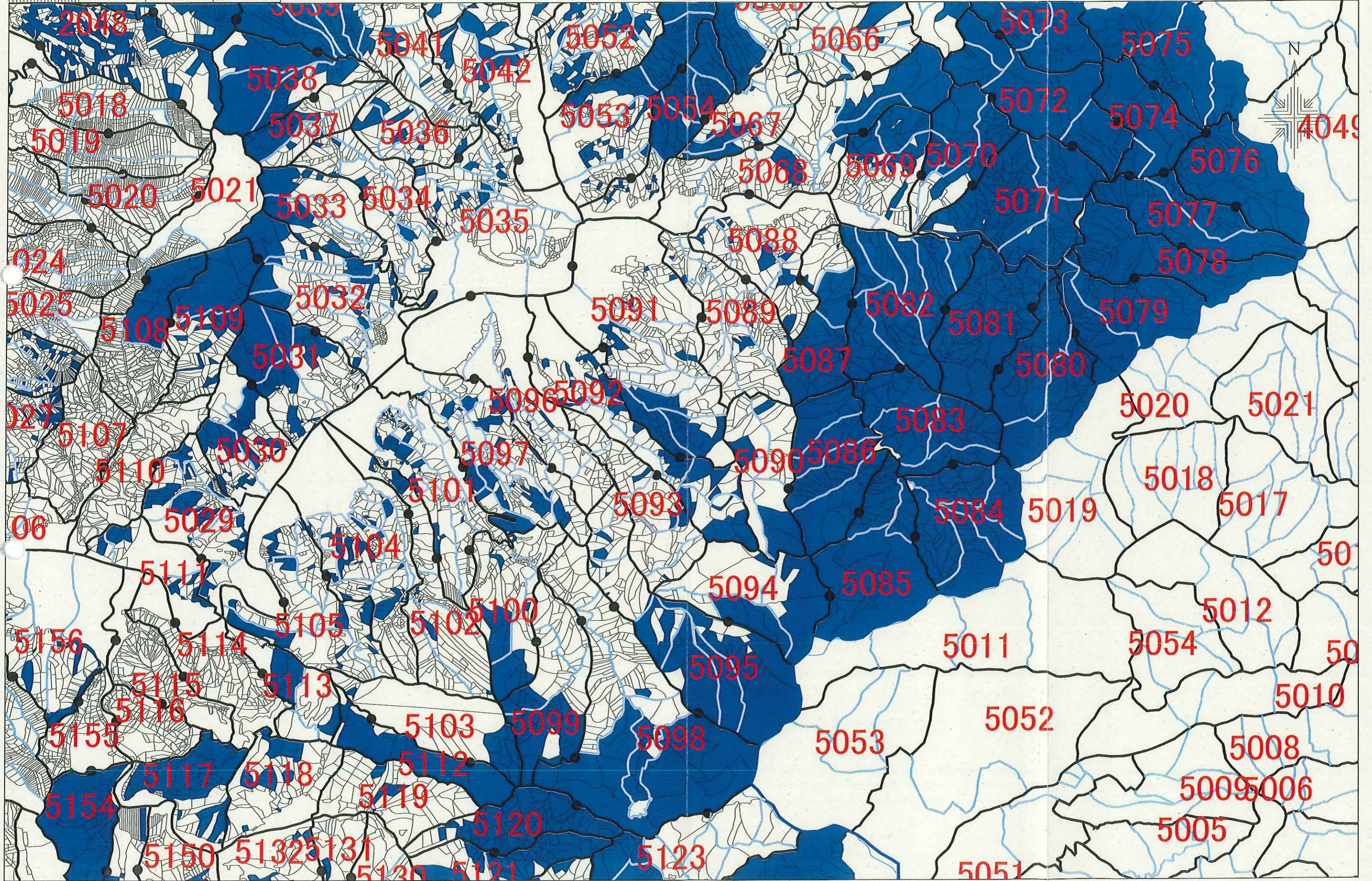
この地図の作成に当たっては、三重県市町総合事務組合の承認を得て、三重県市町総合事務組合発行の「共有デジタル地図（写真地図・数値地図）」を使用し、調整したものである。森林計画図は、県が森林資源の把握のために利用しているものであるため、現地において実測や確認を行ったものではなく、必ずしも正しく表示しているとは限りません。

500 0 500 1000 1500m



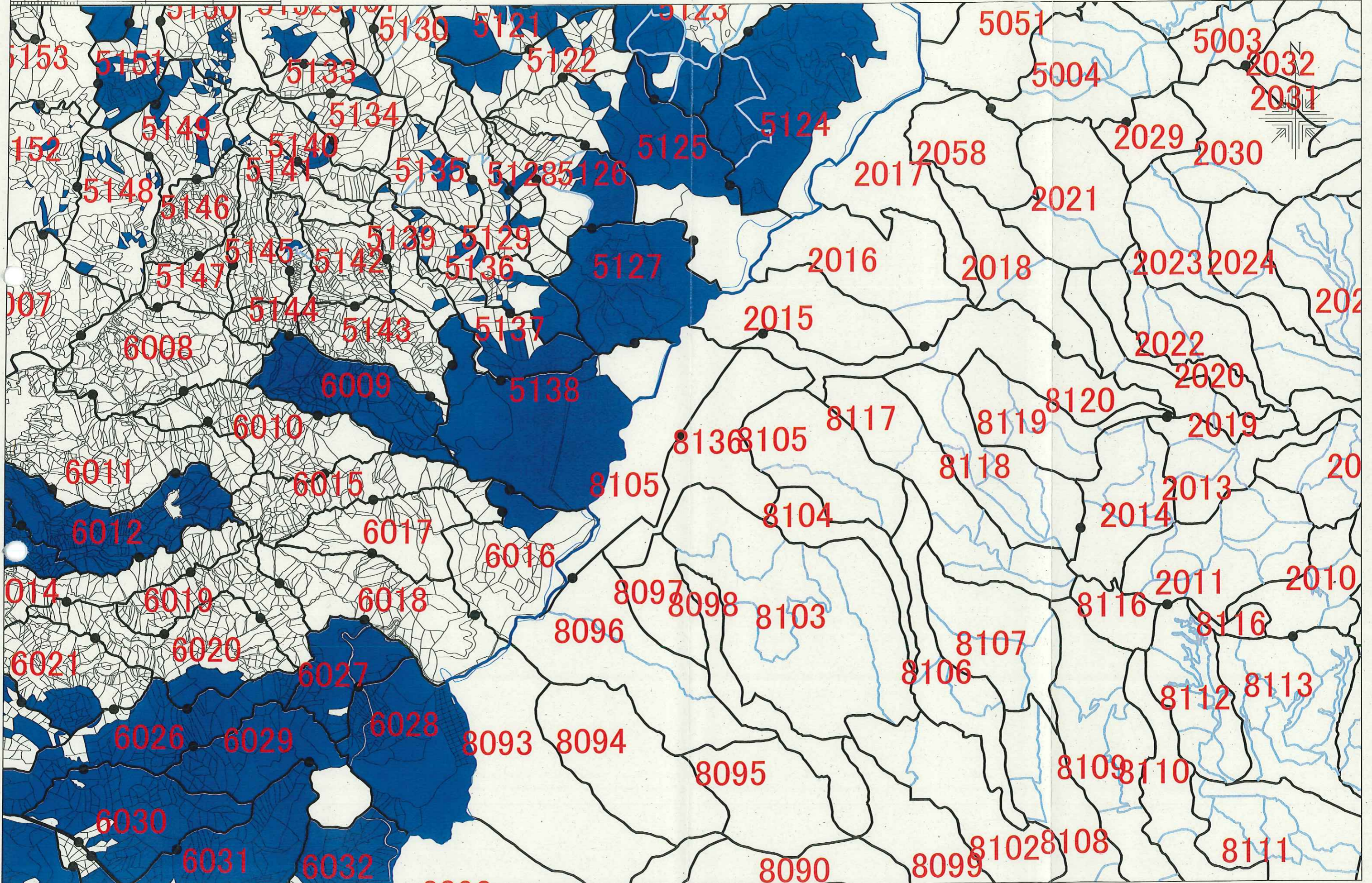
この地図の作成に当たっては、三重県市町総合事務組合の承認を得て、三重県市町総合事務組合発行の「共有デジタル地図（写真地図・数値地図）」を使用し、調整したものである。森林計画図は、県が森林資源の把握のために利用しているものであるため、現地において実測や確認を行ったものではなく、必ずしも正しく表示しているとは限りません。

500 0 500 1000 1500m



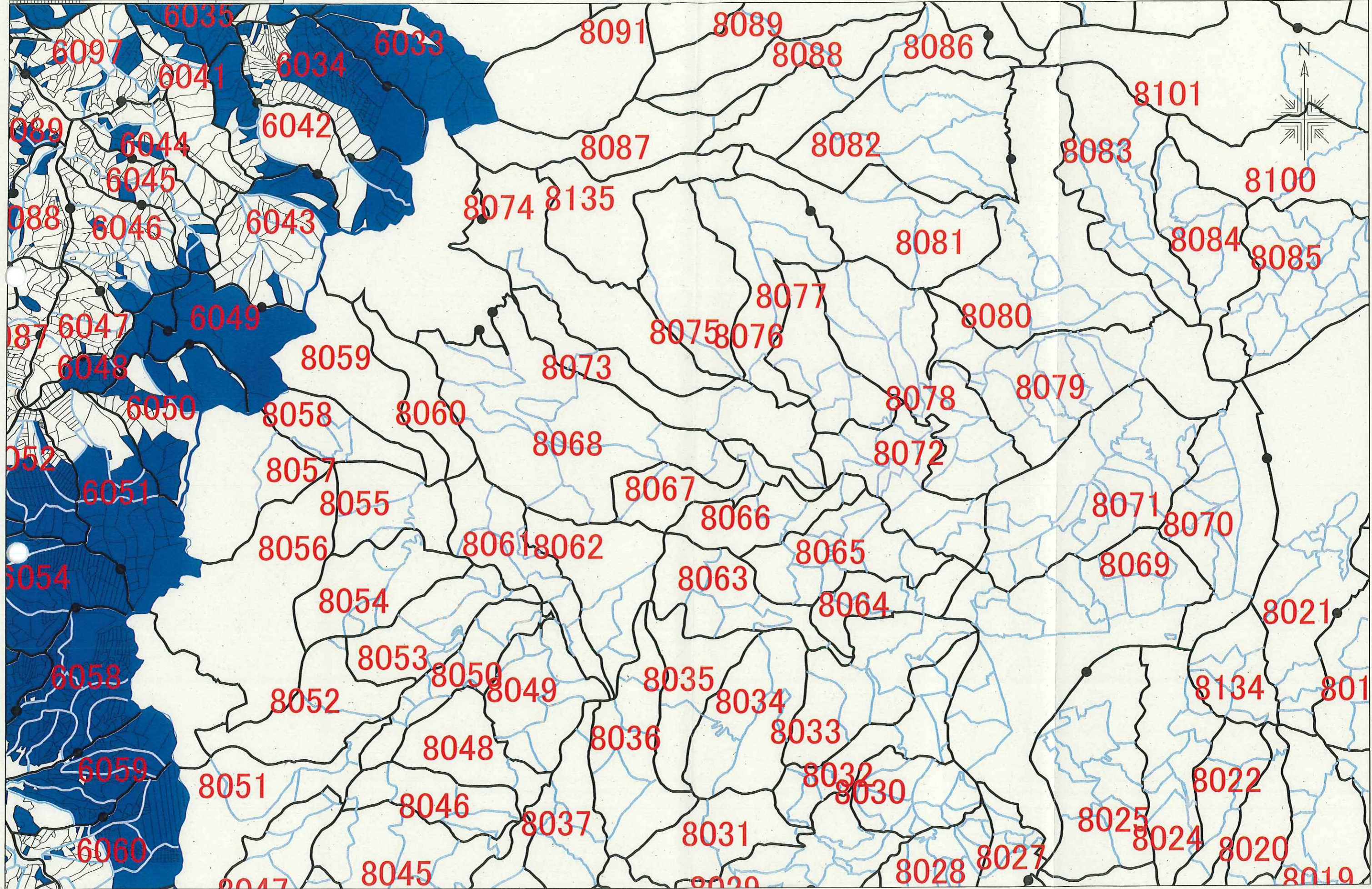
この地図の作成に当たっては、三重県市町総合事務組合の承認を得て、三重県市町総合事務組合発行の「共有デジタル地図（写真地図・数値地図）」を使用し、調整したものである。森林計画図は、県が森林資源の把握のために利用しているものであるため、現地において実測や確認を行ったものではなく、必ずしも正しく表示しているとは限りません。

500 0 500 1000 1500m



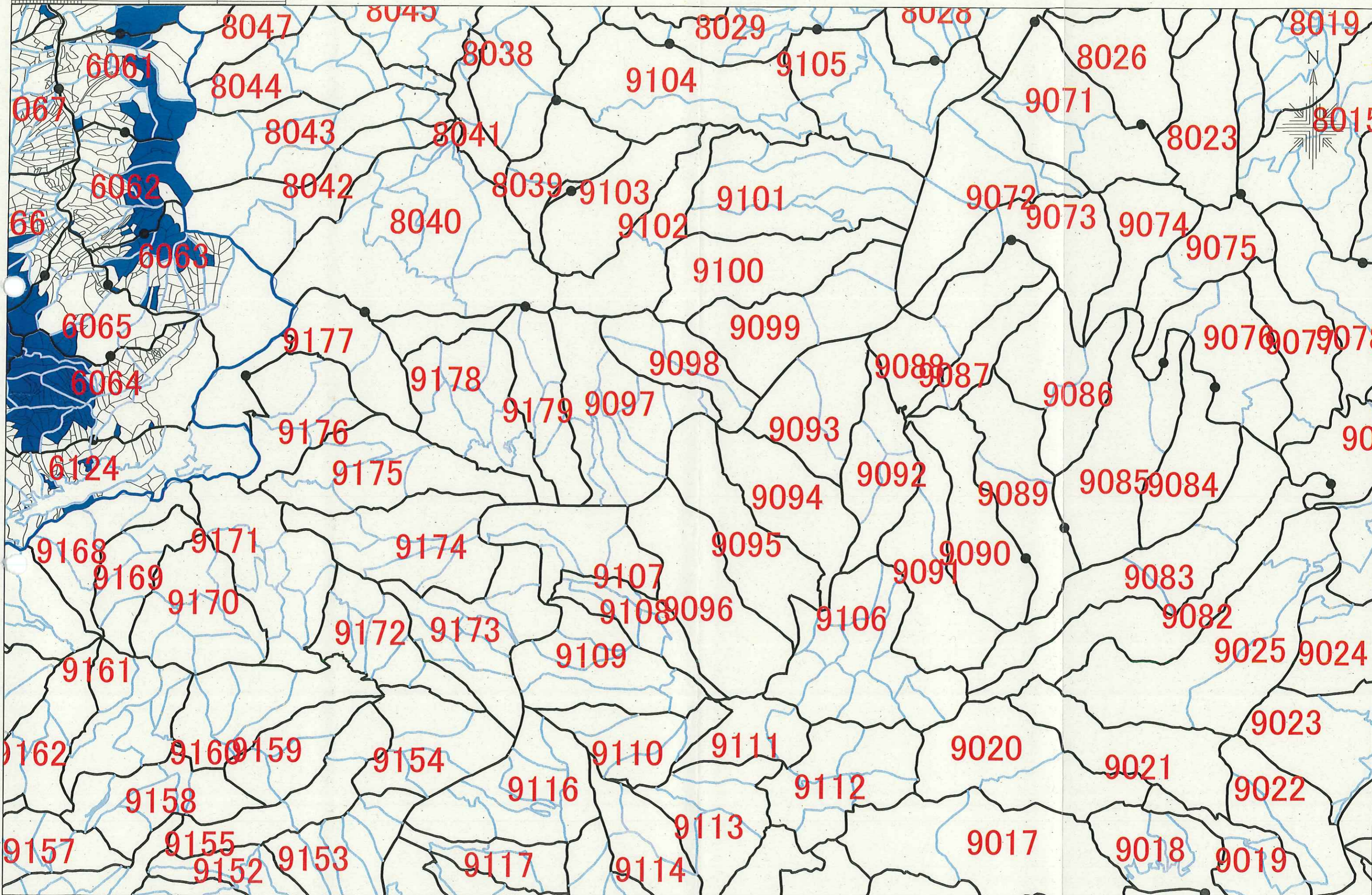
この地図の作成に当たっては、三重県市町総合事務組合の承認を得て、三重県市町総合事務組合発行の「共有デジタル地図（写真地図・数値地図）」を使用し、調整したものである。
森林計画図は、県が森林資源の把握のために利用しているものであるため、現地において実測や確認を行ったものではなく、必ずしも正しく表示しているとは限りません。

500 0 500 1000 1500m



この地図の作成に当たっては、三重県市町総合事務組合の承認を得て、三重県市町総合事務組合発行の「共有デジタル地図（写真地図・数値地図）」を使用し、調整したものである。森林計画図は、県が森林資源の把握のために利用しているものであるため、現地において実測や確認を行ったものではなく、必ずしも正しく表示しているとは限りません。

500 0 500 1000 1500m

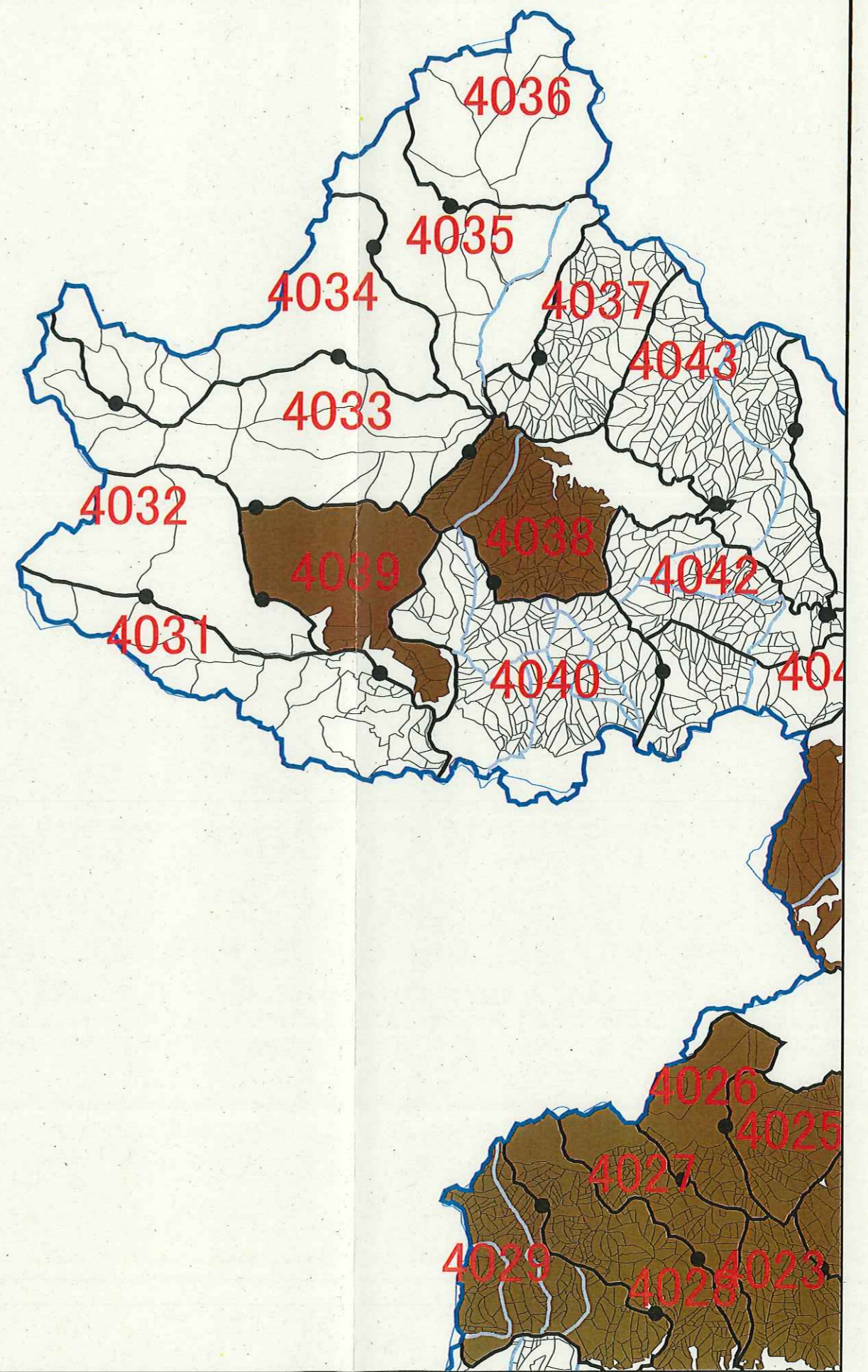


この地図の作成に当たっては、三重県市町総合事務組合の承認を得て、三重県市町総合事務組合発行の「共有デジタル地図（写真地図・数値地図）」を使用し、調整したものである。森林計画図は、県が森林資源の把握のために利用しているものであるため、現地において実測や確認を行ったものではなく、必ずしも正しく表示しているとは限りません。

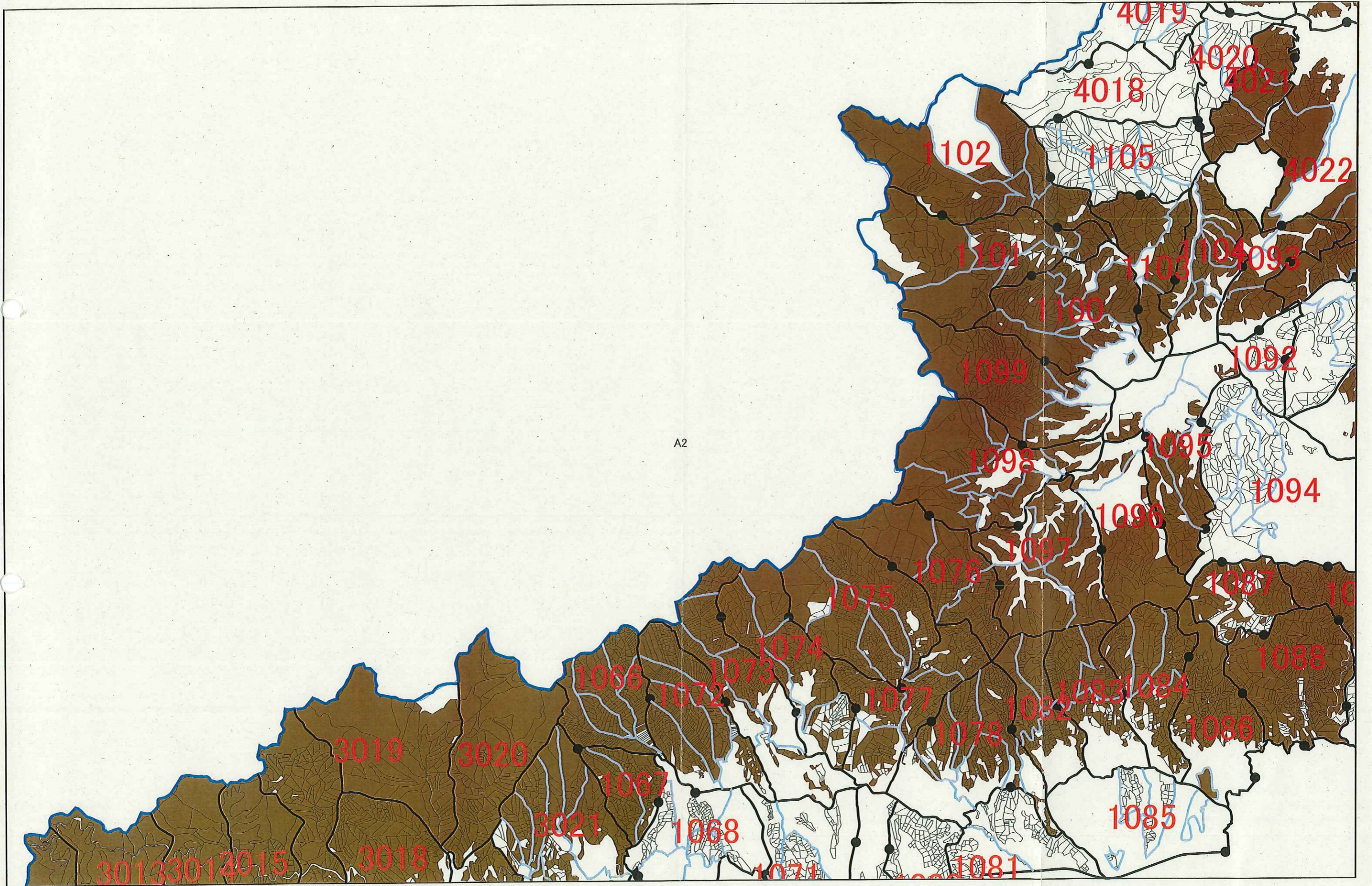
伊賀市森林整備計画概要図

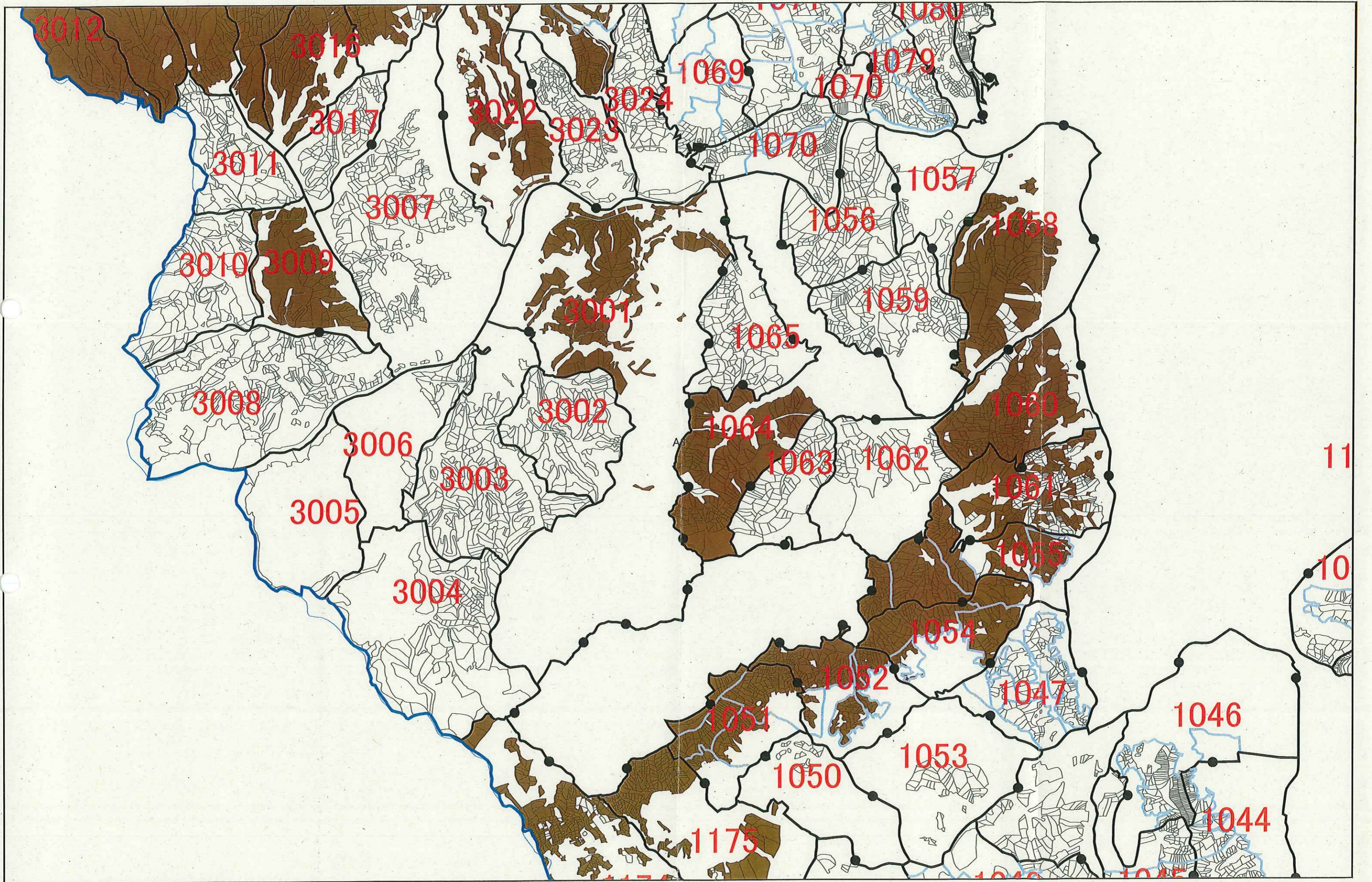
ゾーニング図（２）

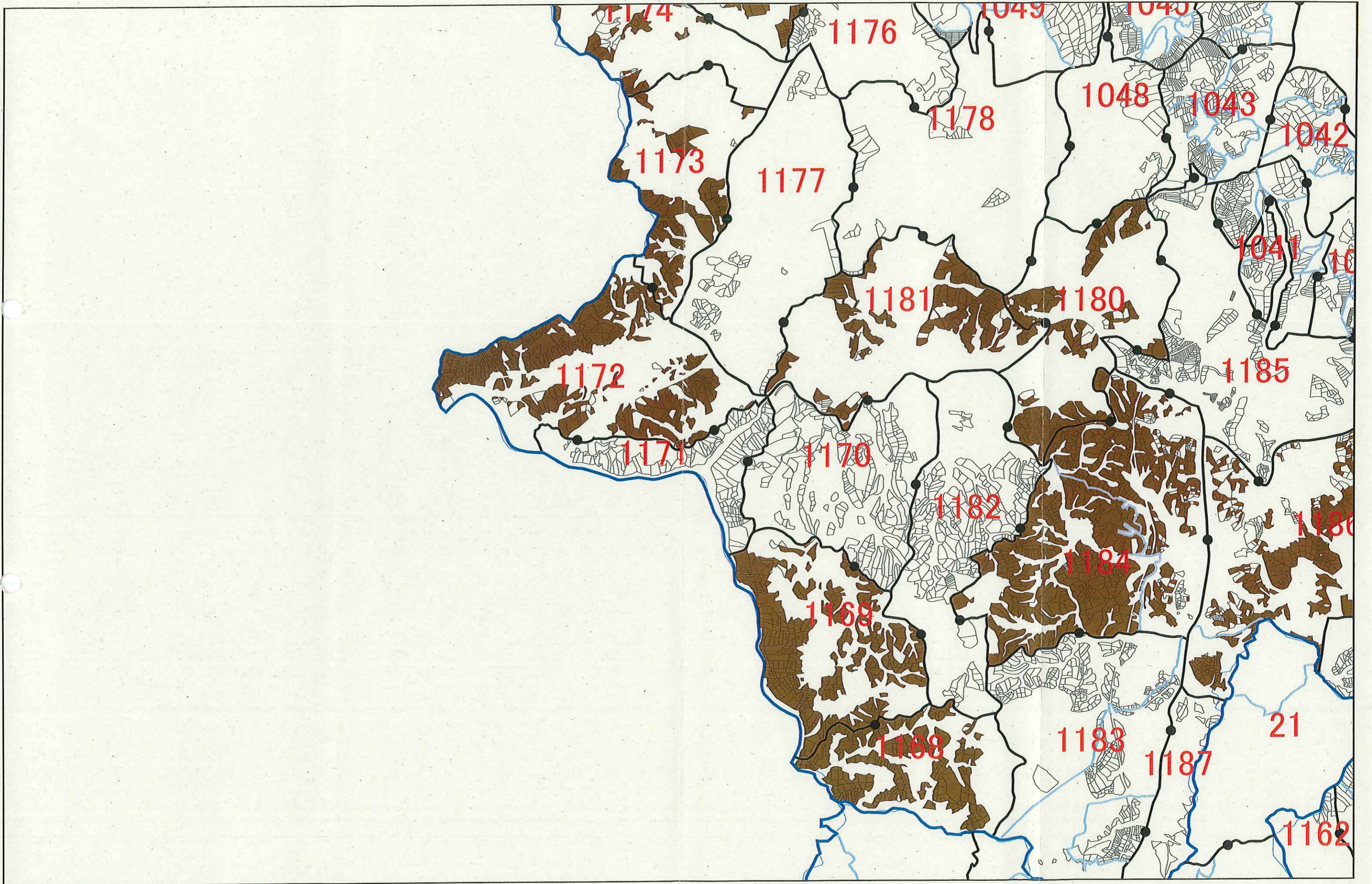
- ・ 土地に関する災害の防止及び土壌の保全の機能の維持増進を図るための森林施業を推進すべき森林（茶色）

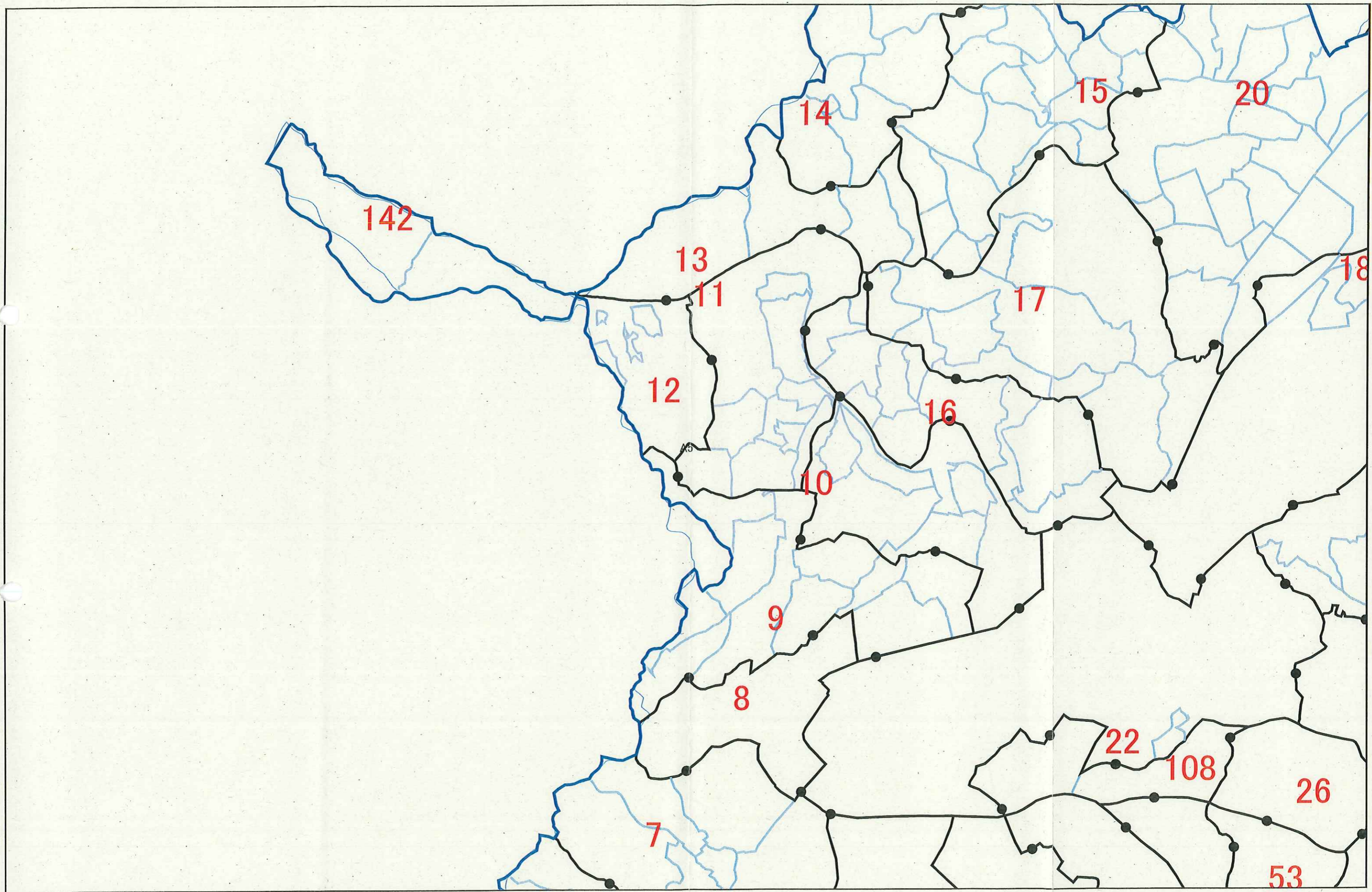


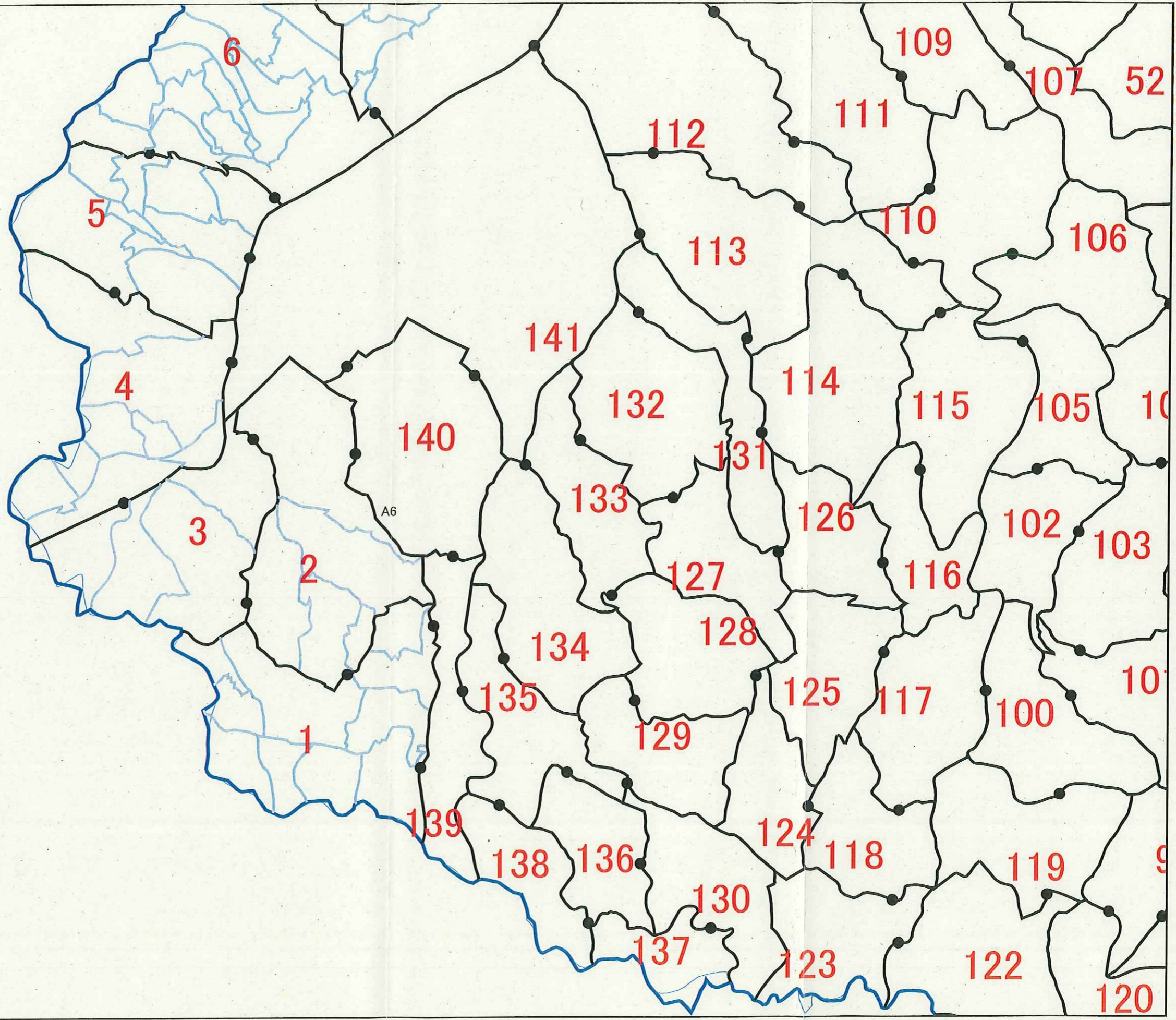
A1

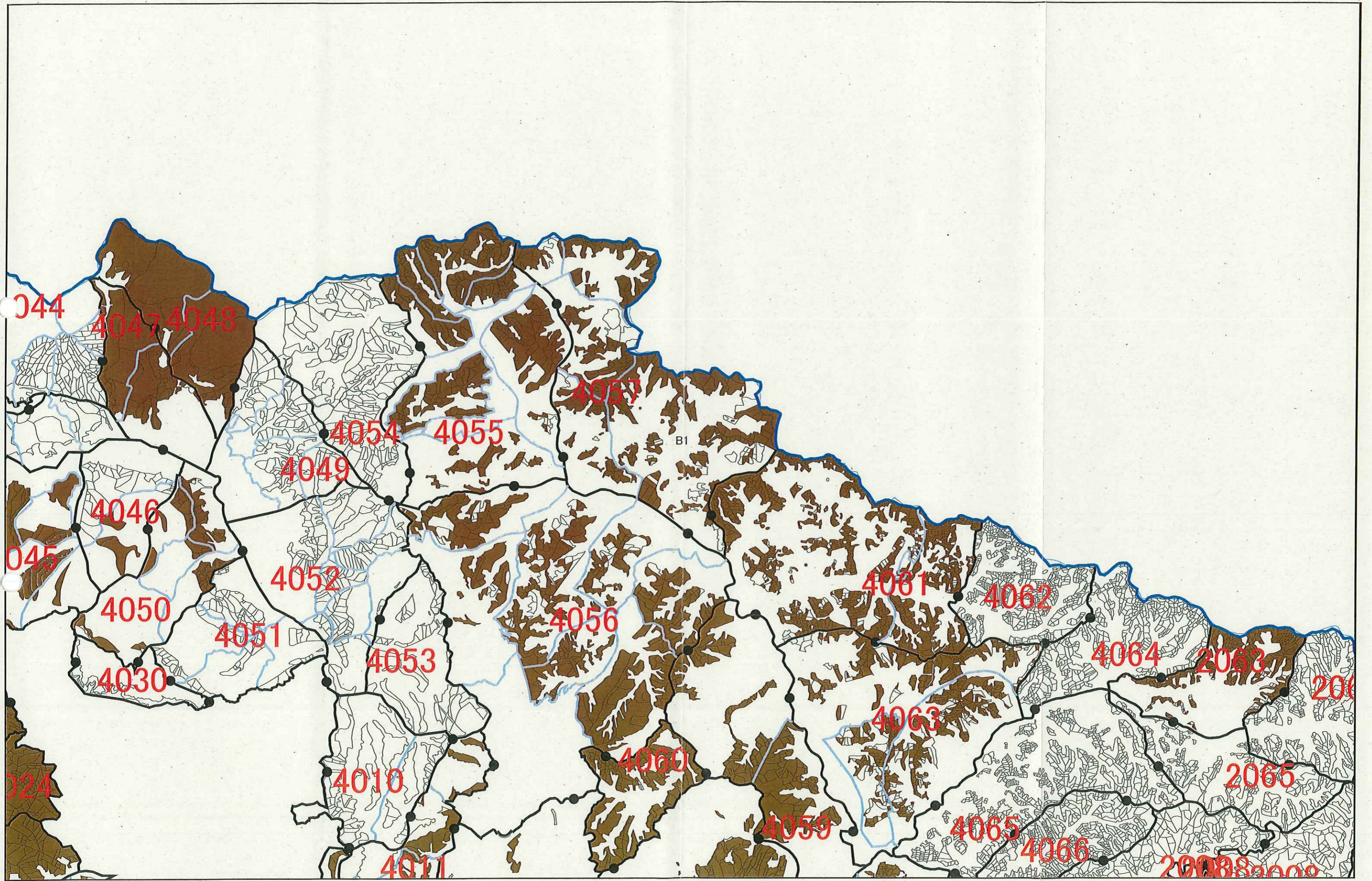


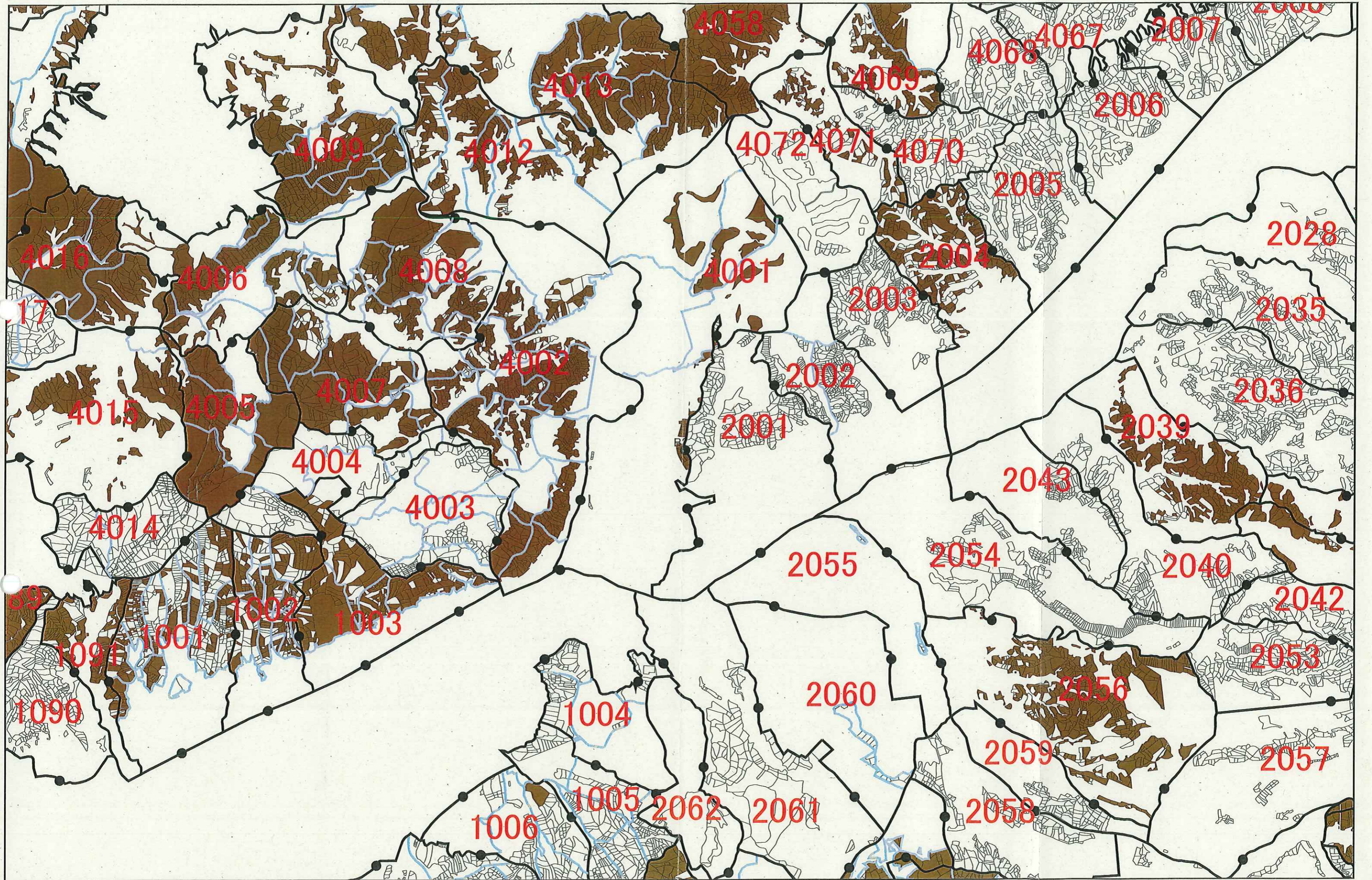


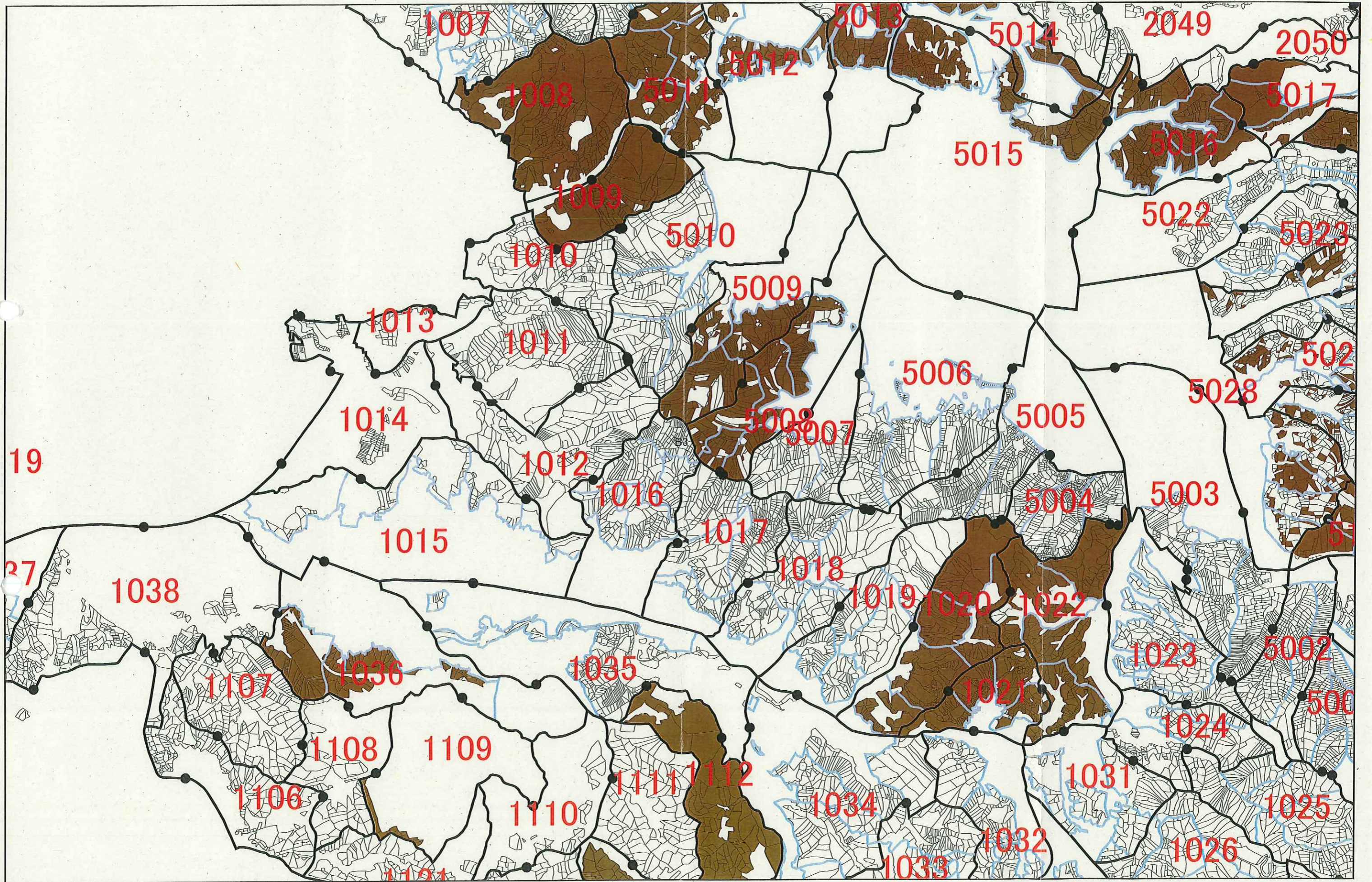


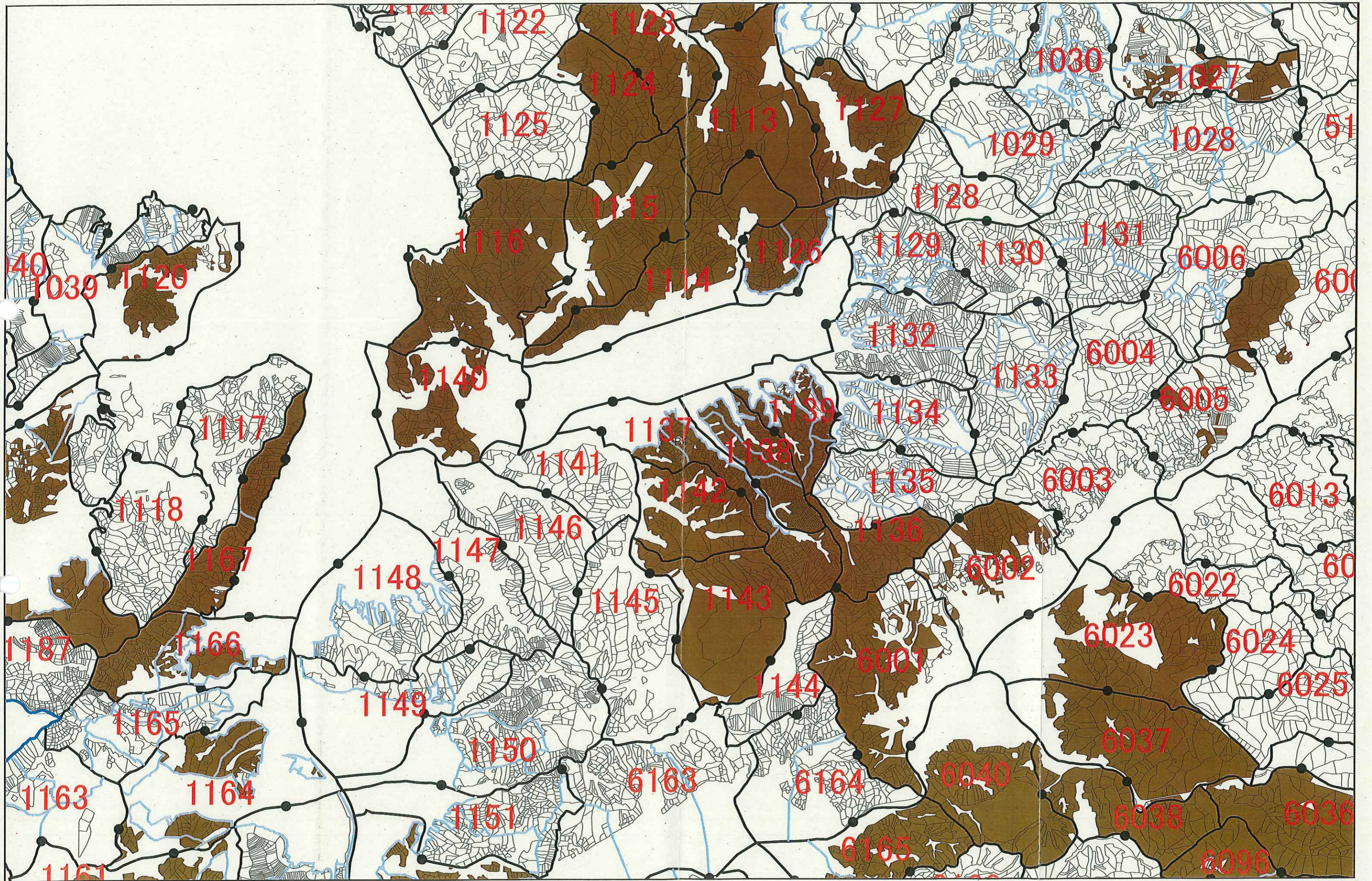


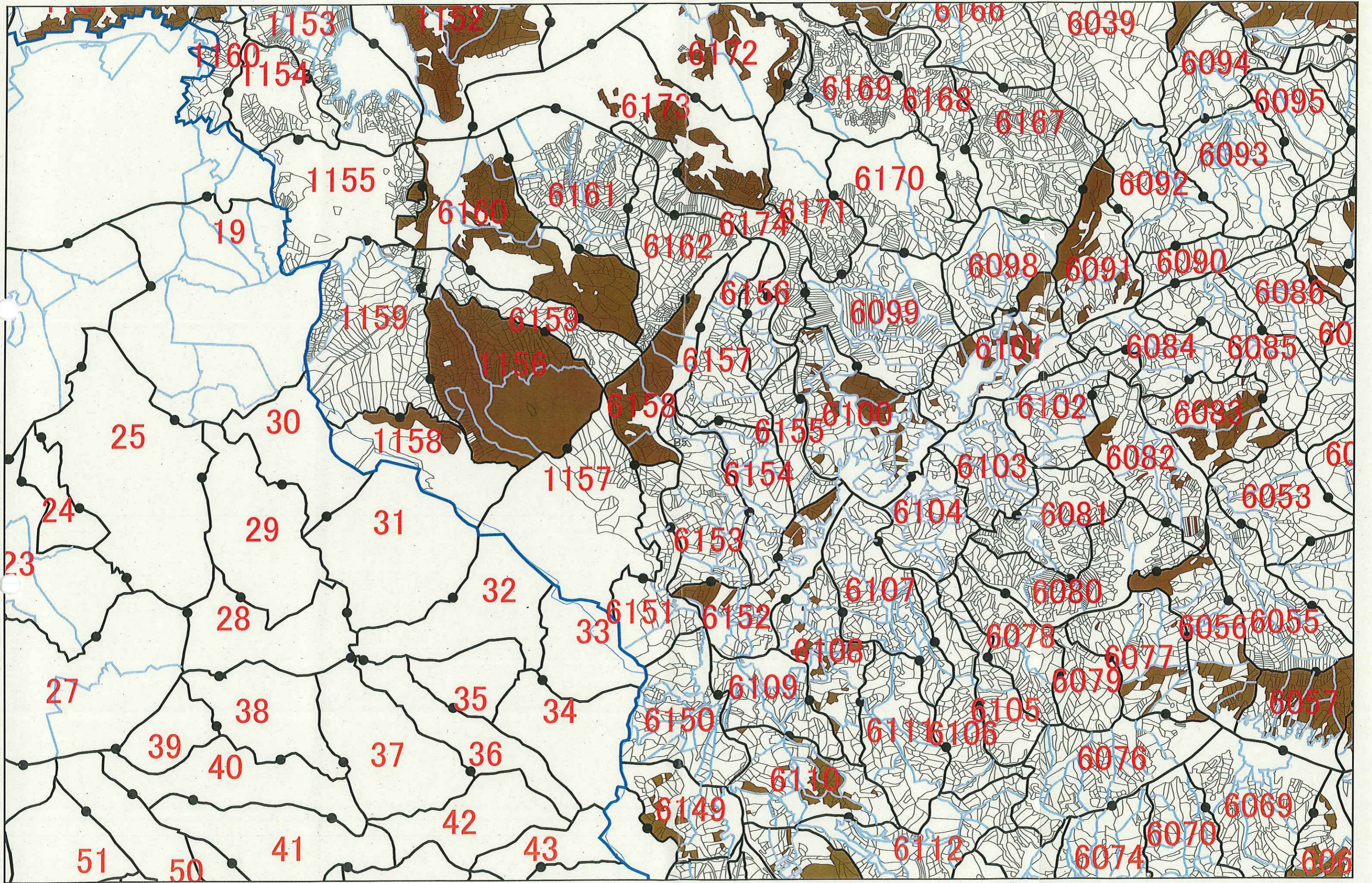


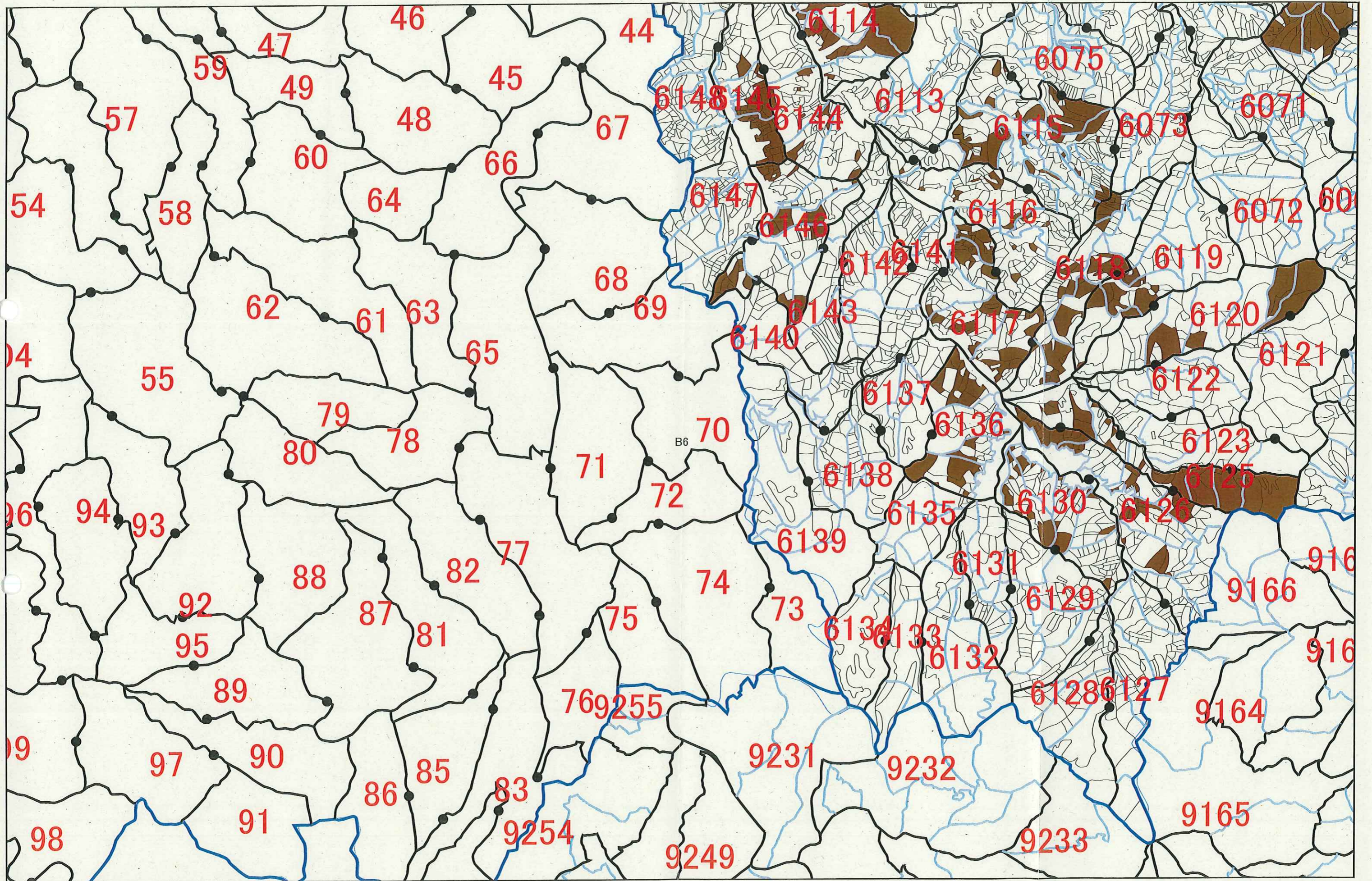


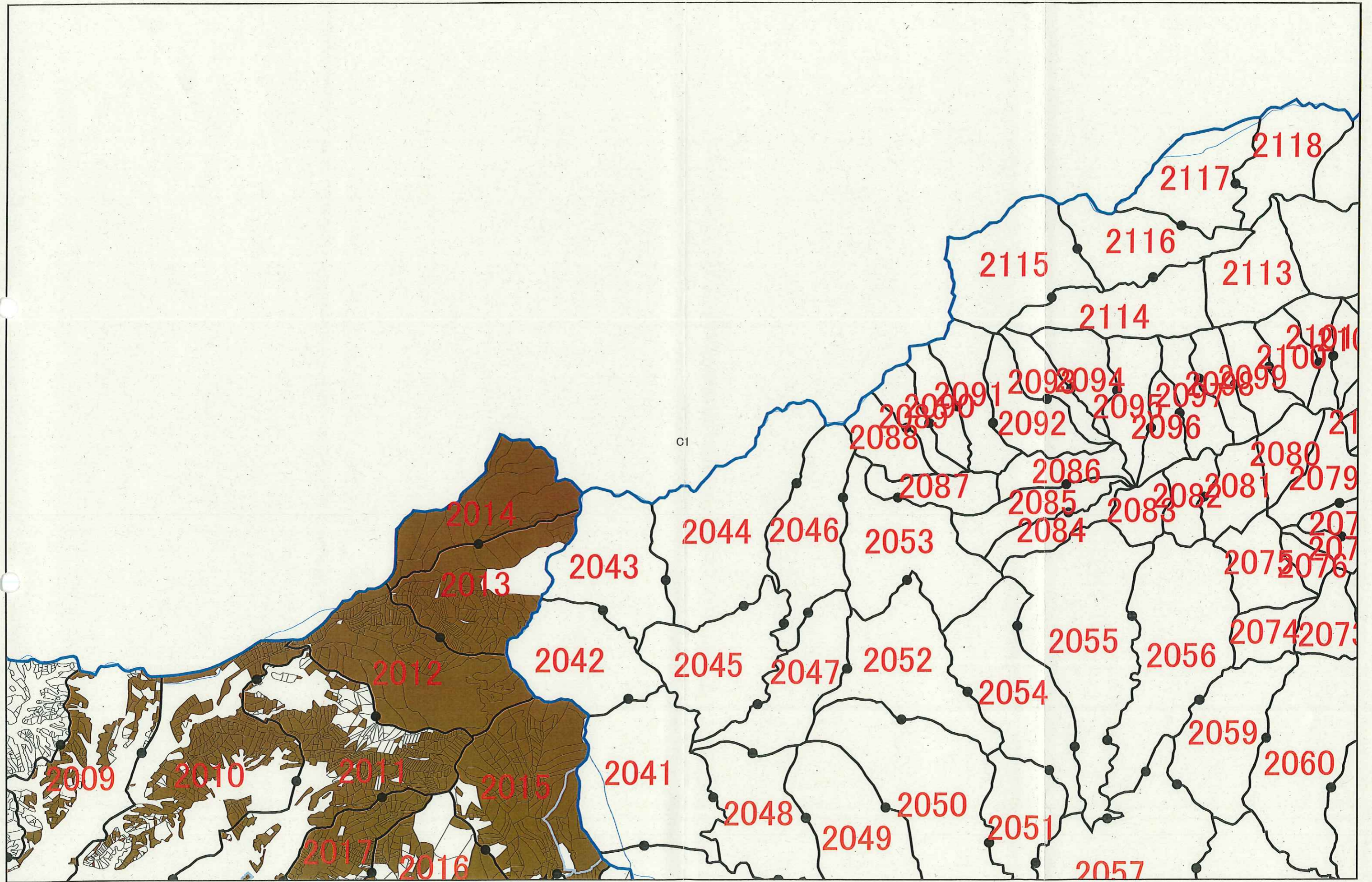


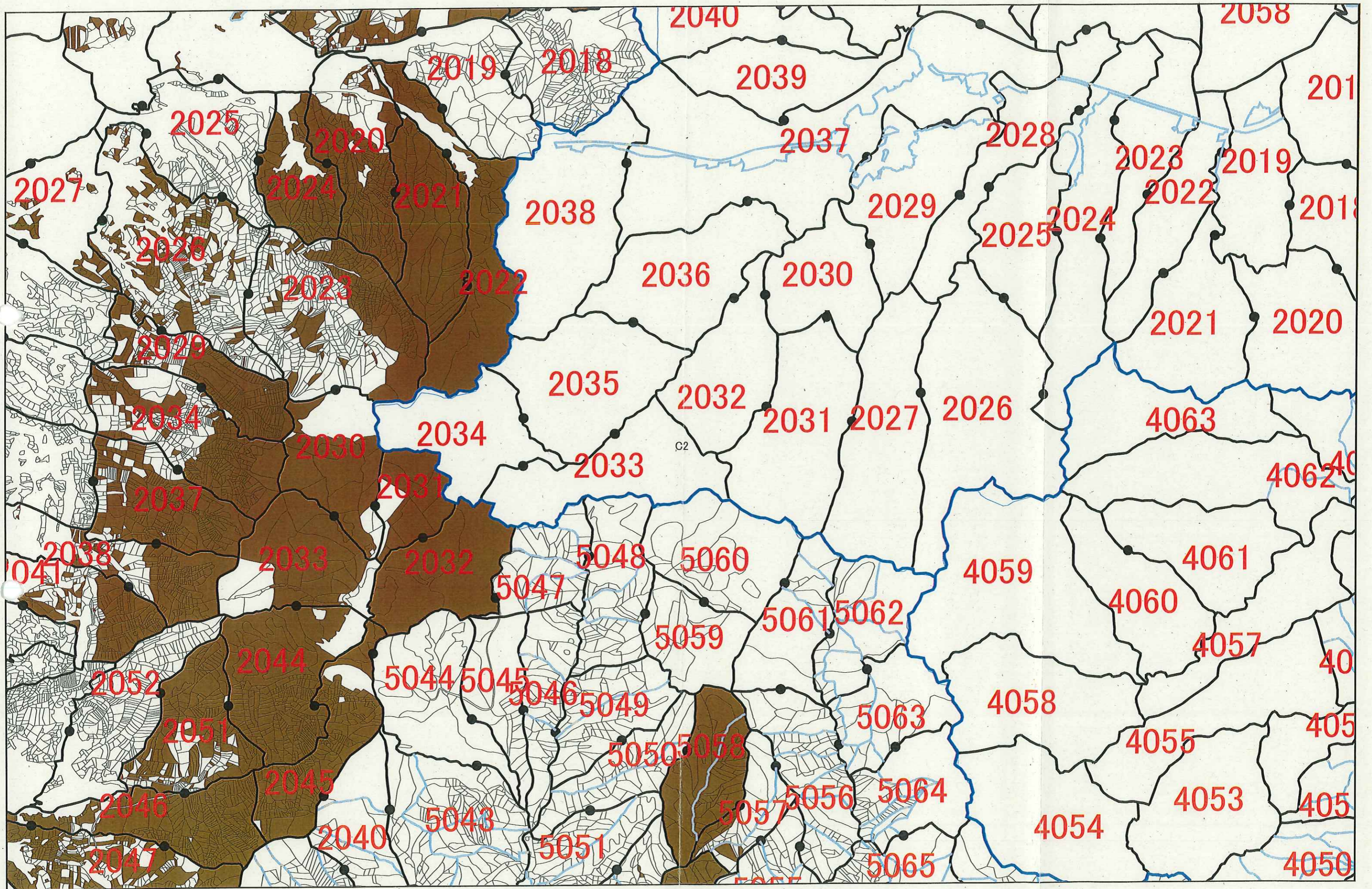


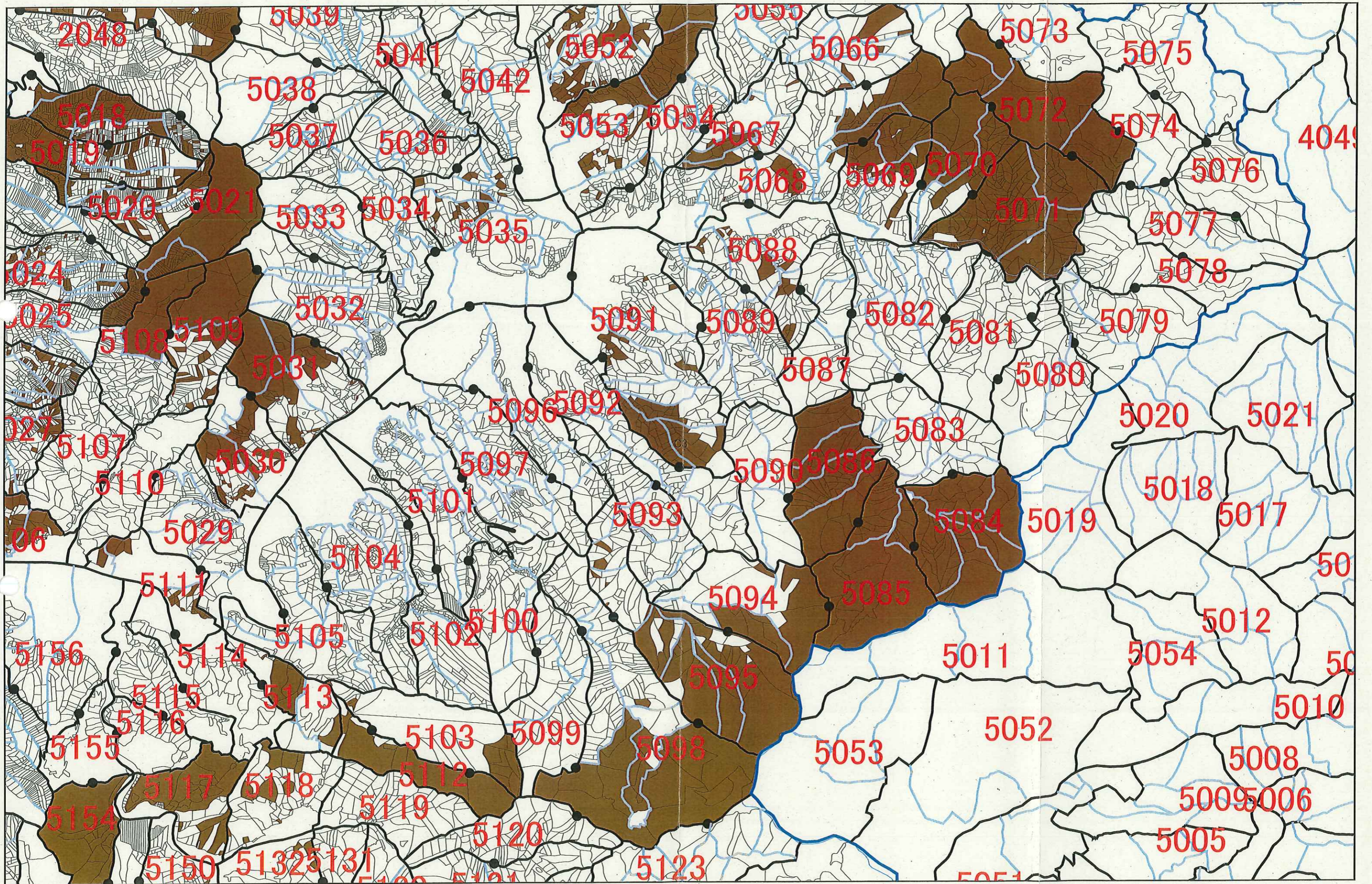


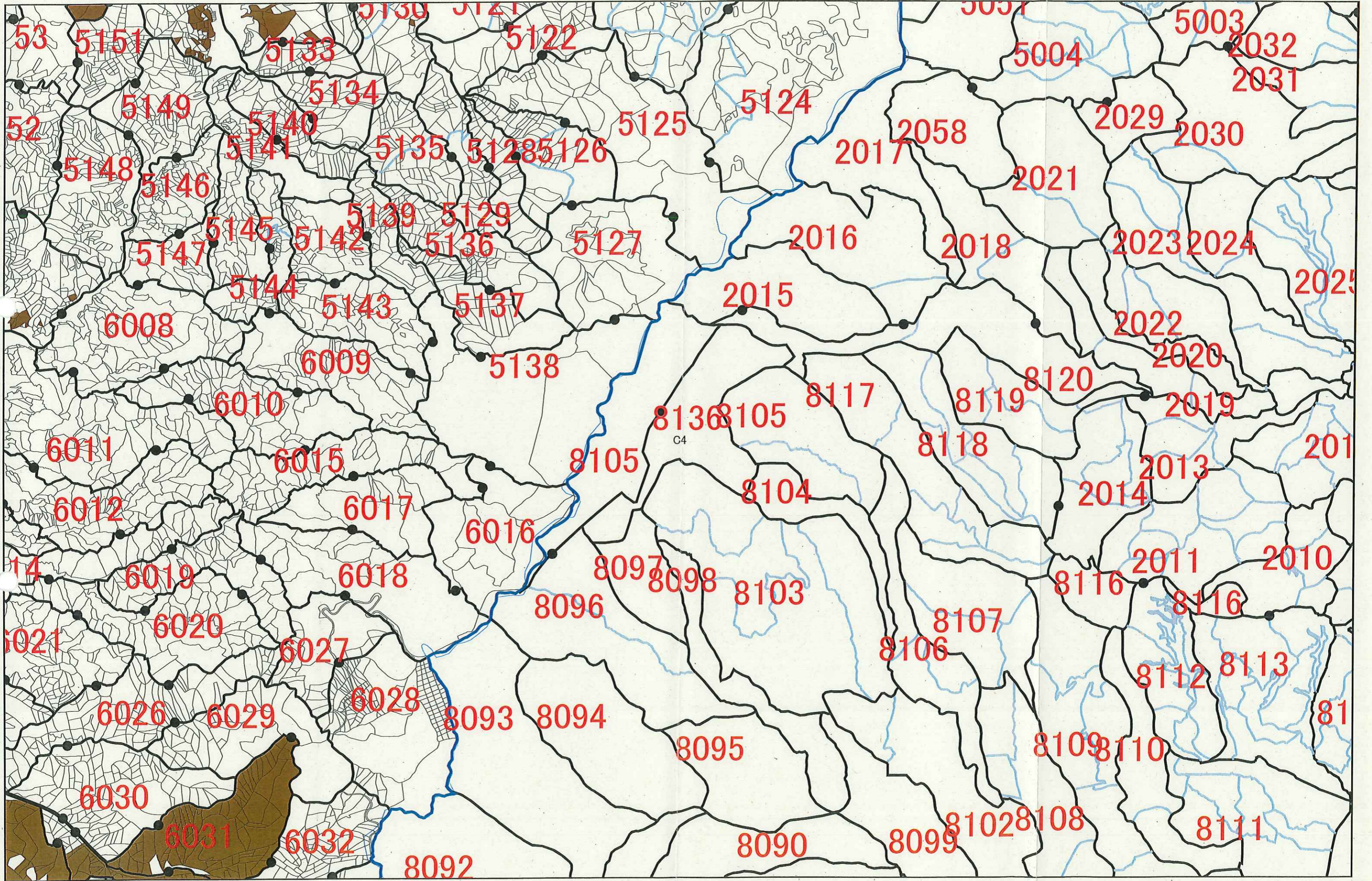


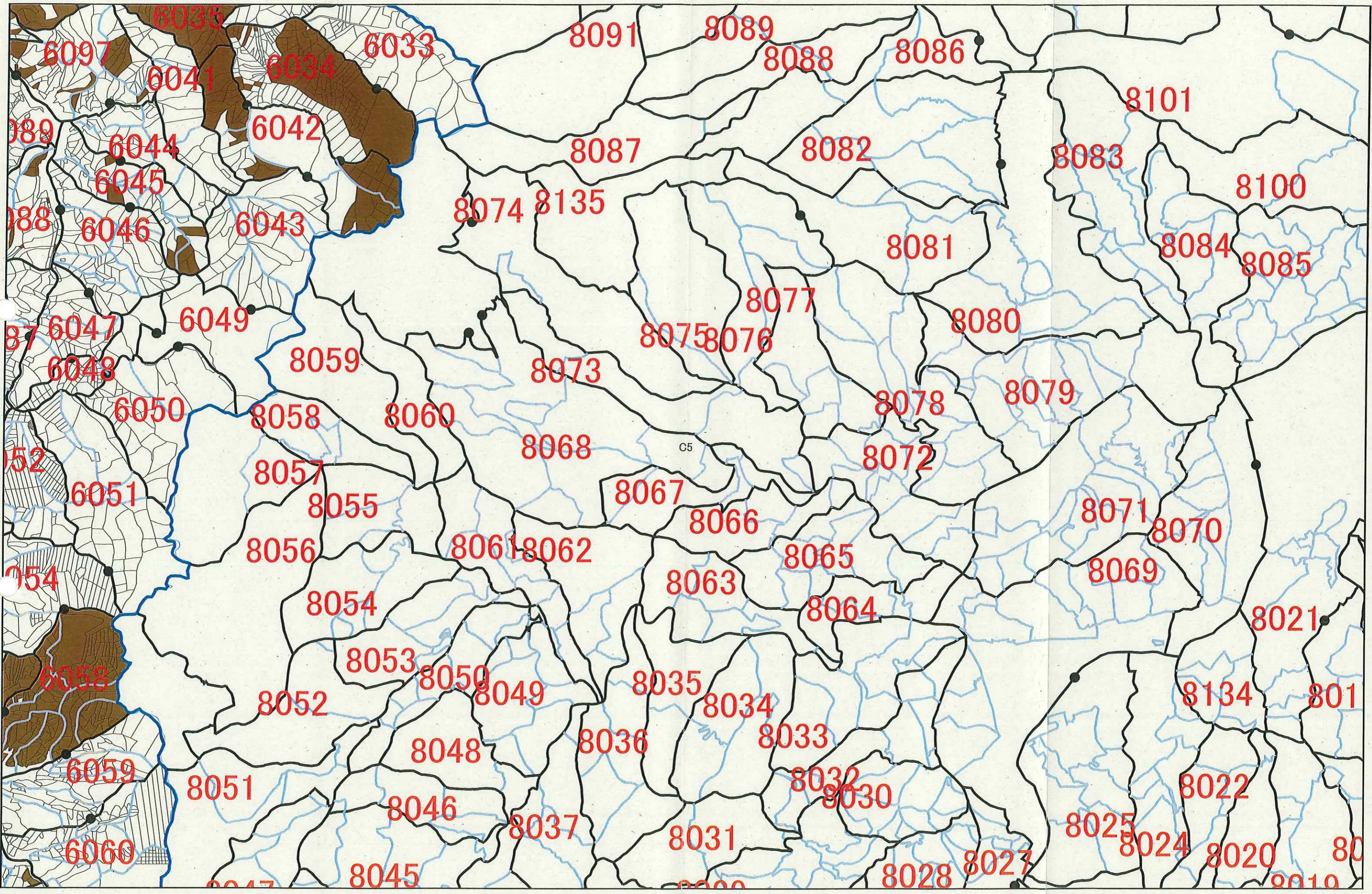


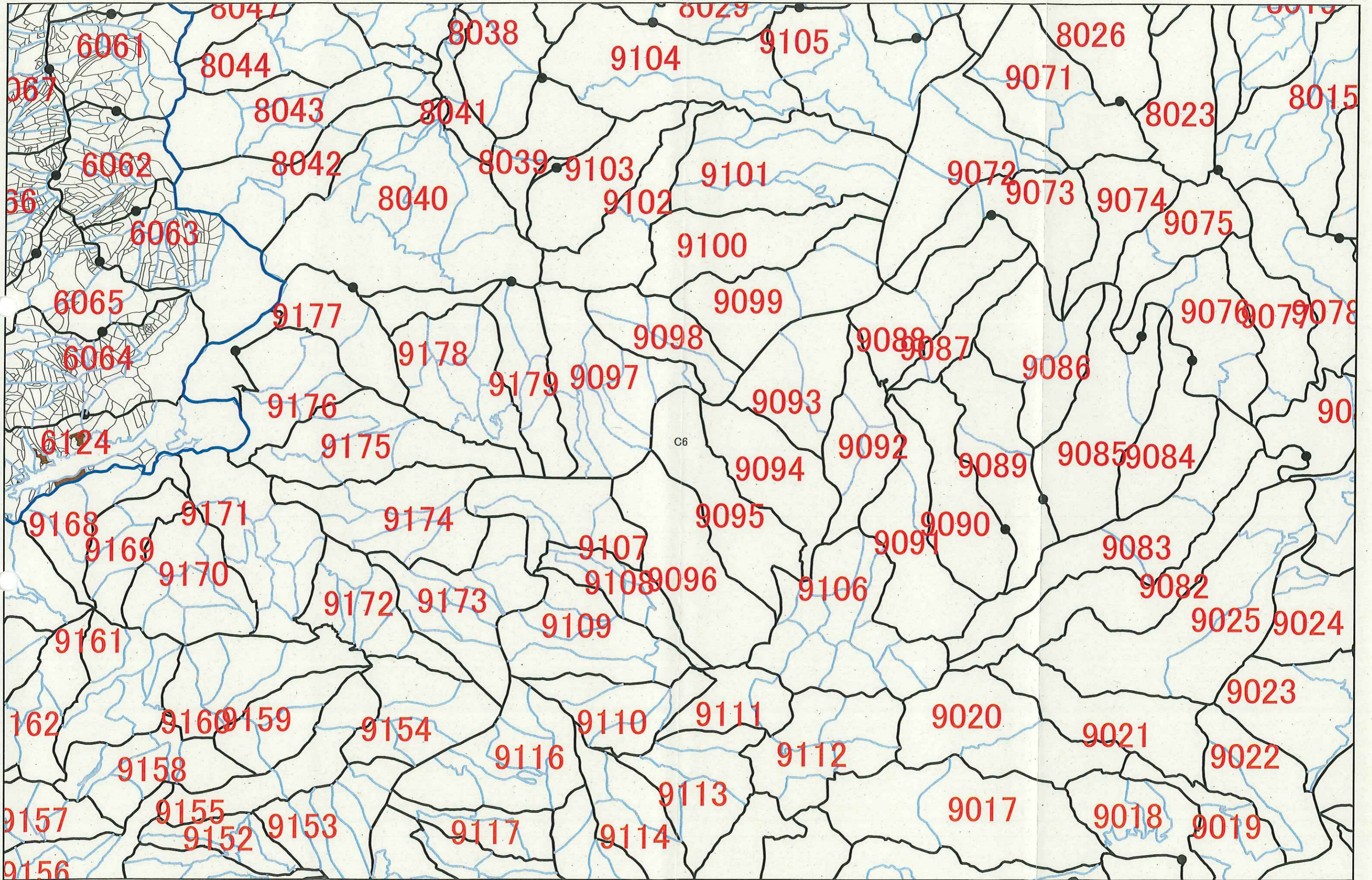








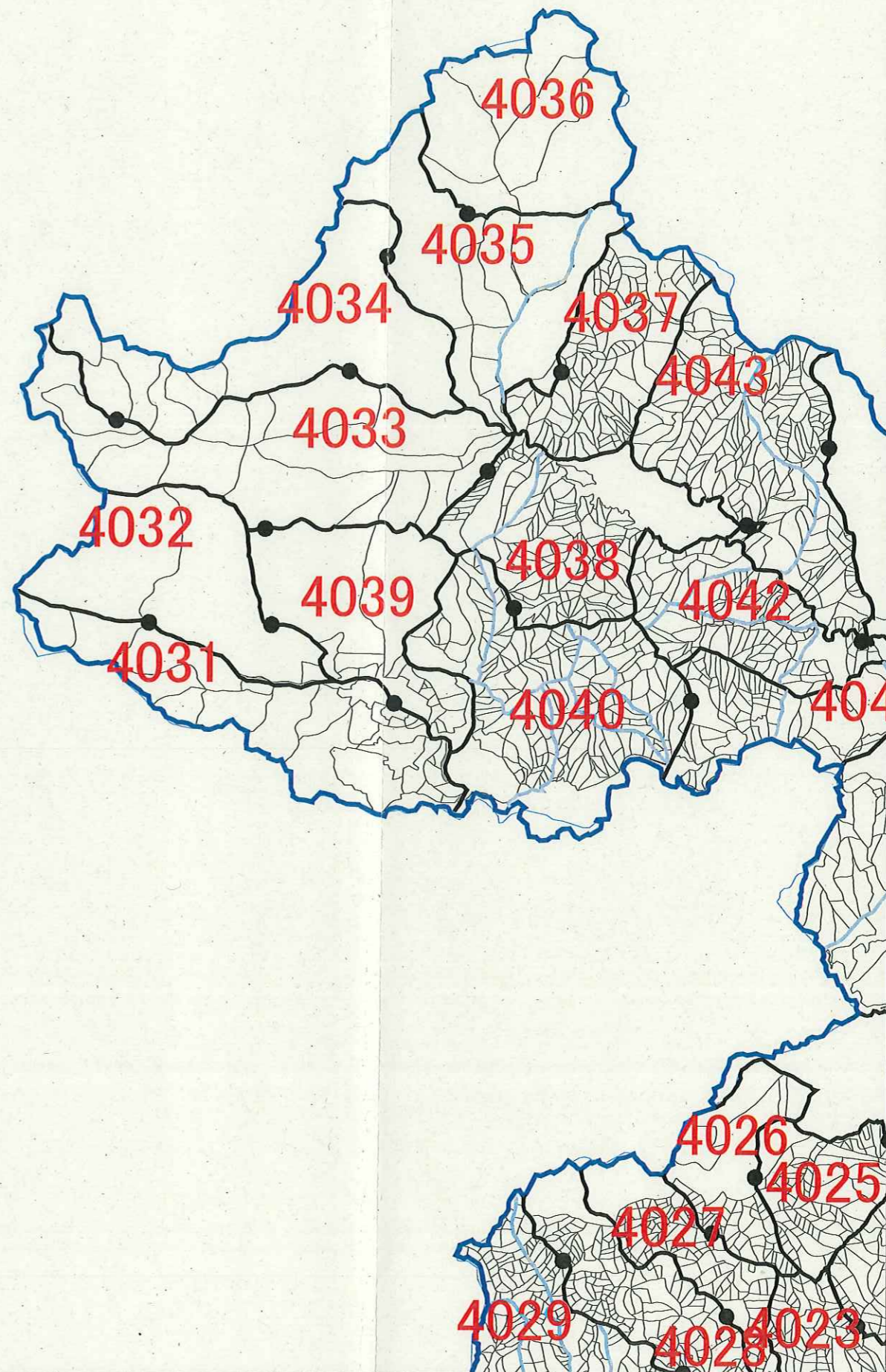




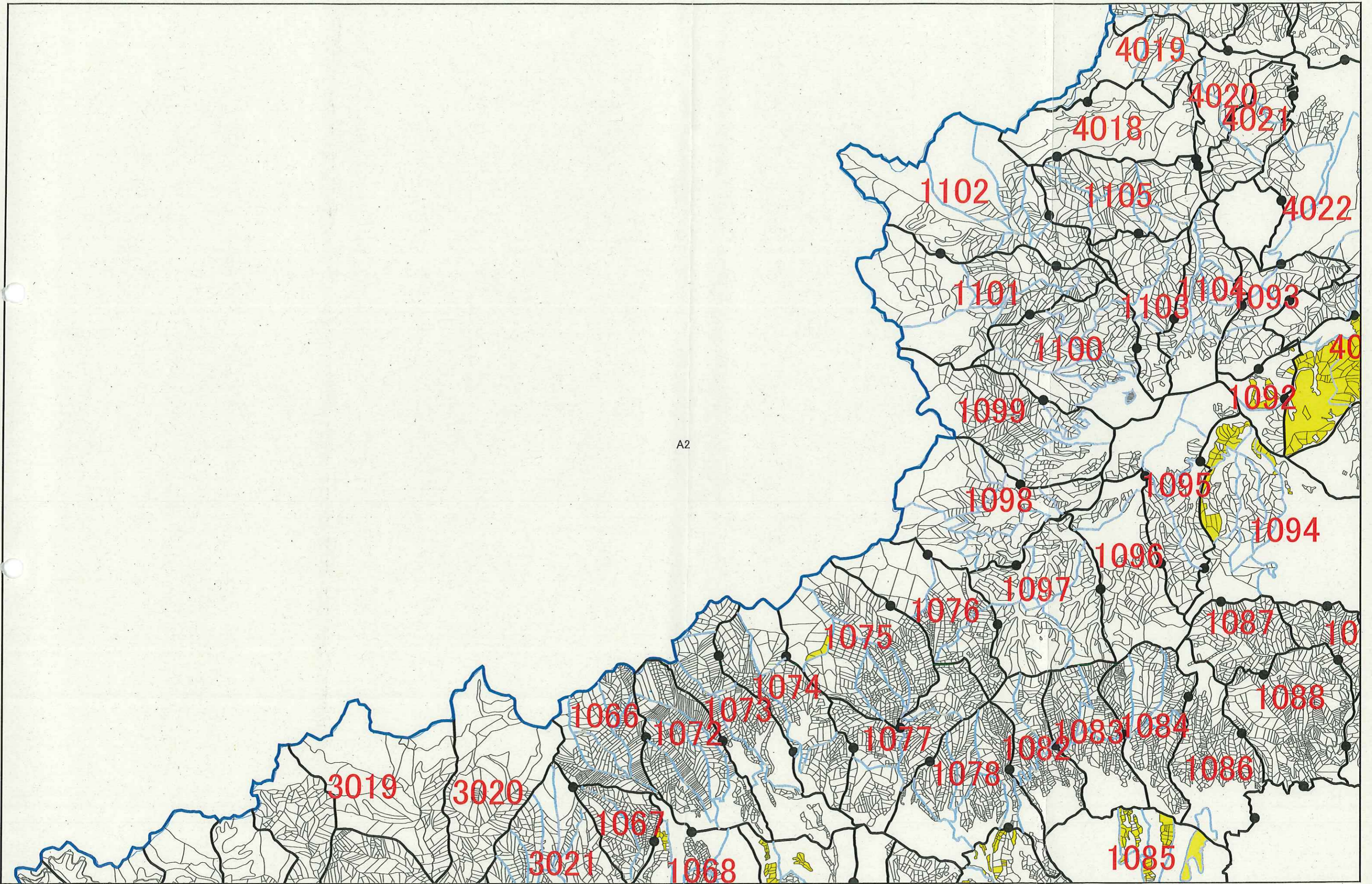
伊賀市森林整備計画概要図

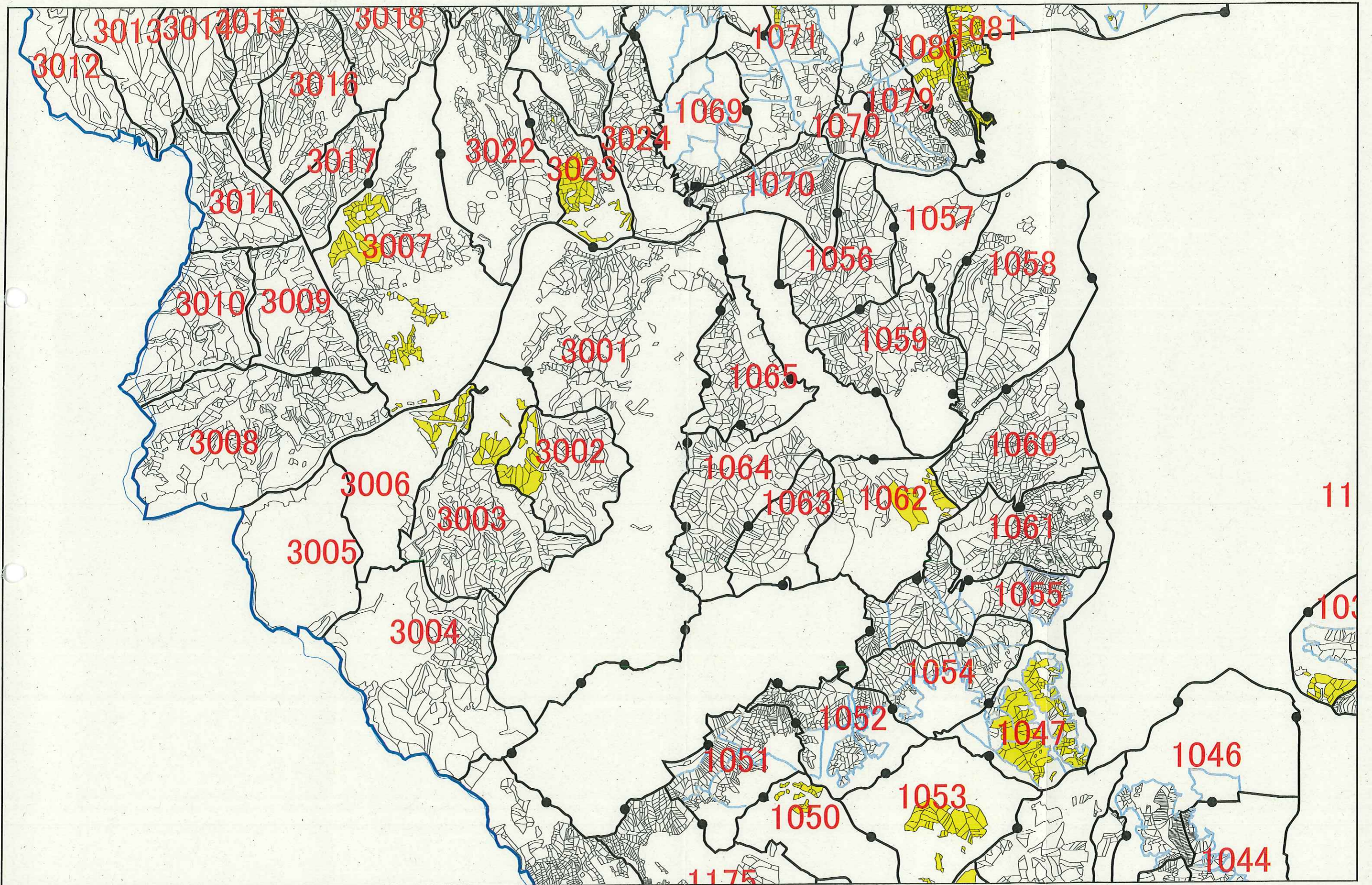
ゾーニング図（3）

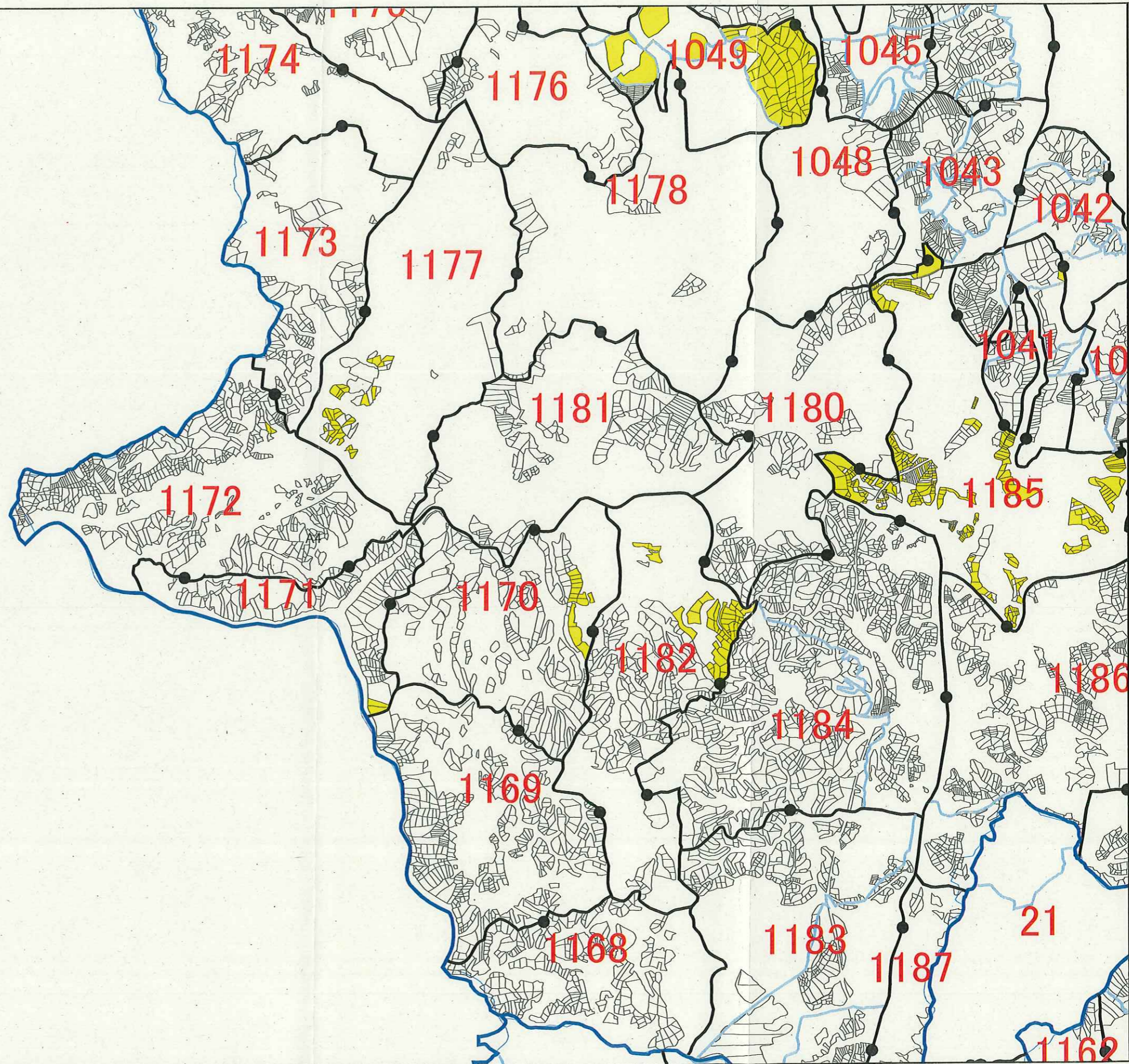
- ・快適な環境の形成の機能の維持増進を図るための森林施業を推進すべき森林及び保健文化機能の維持増進を図るための森林施業を推進すべき森林（黄色）

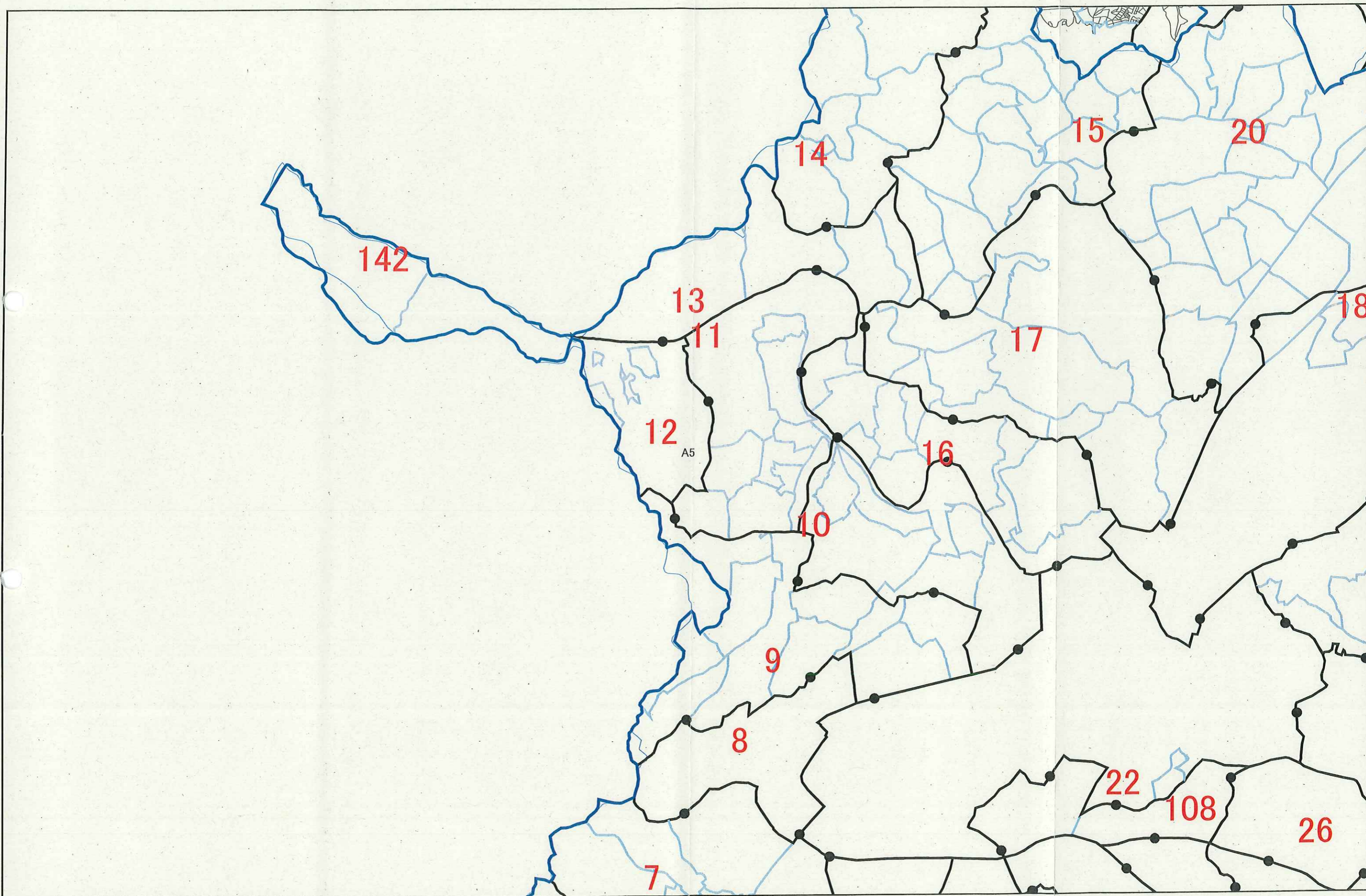


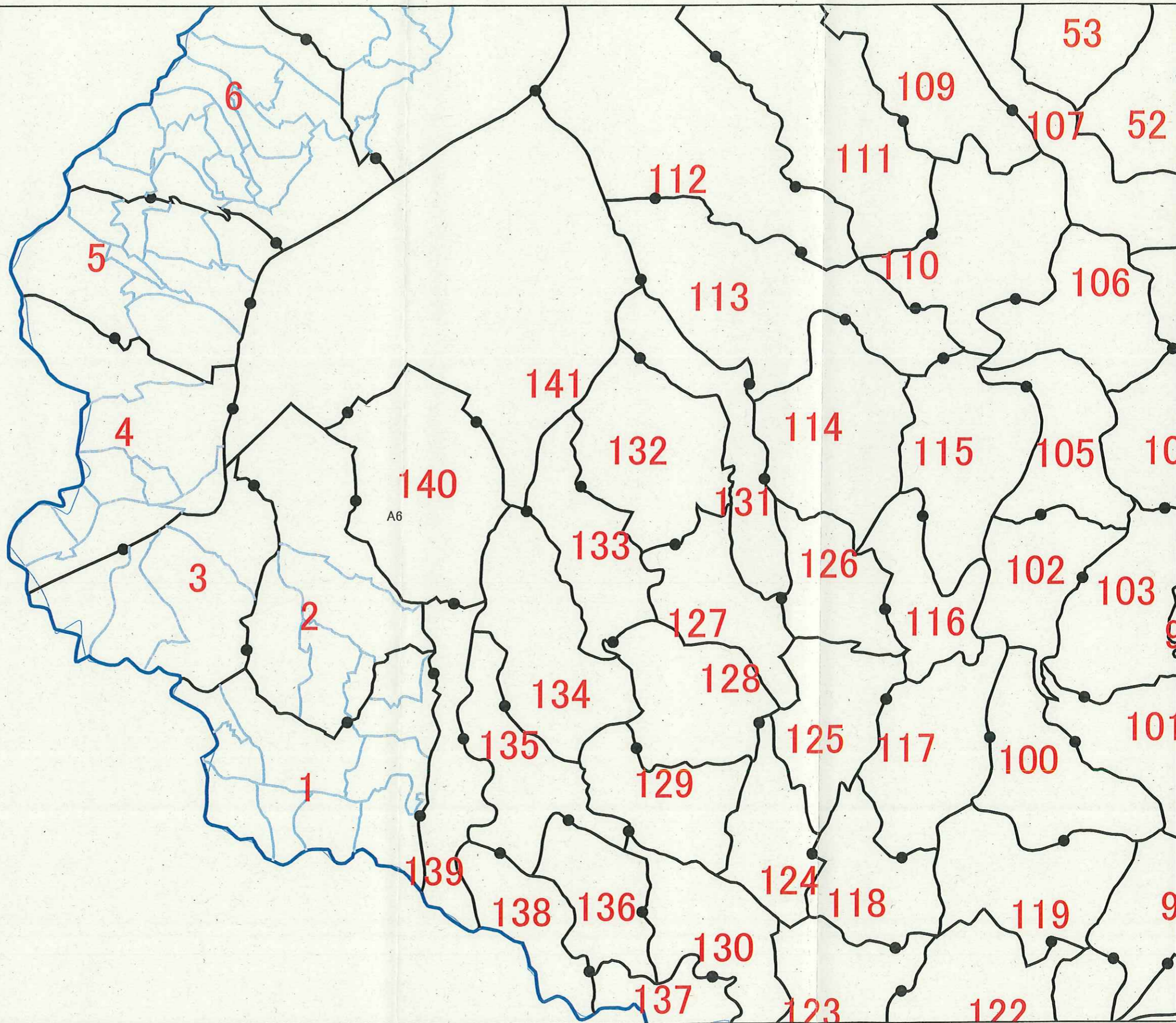
A1

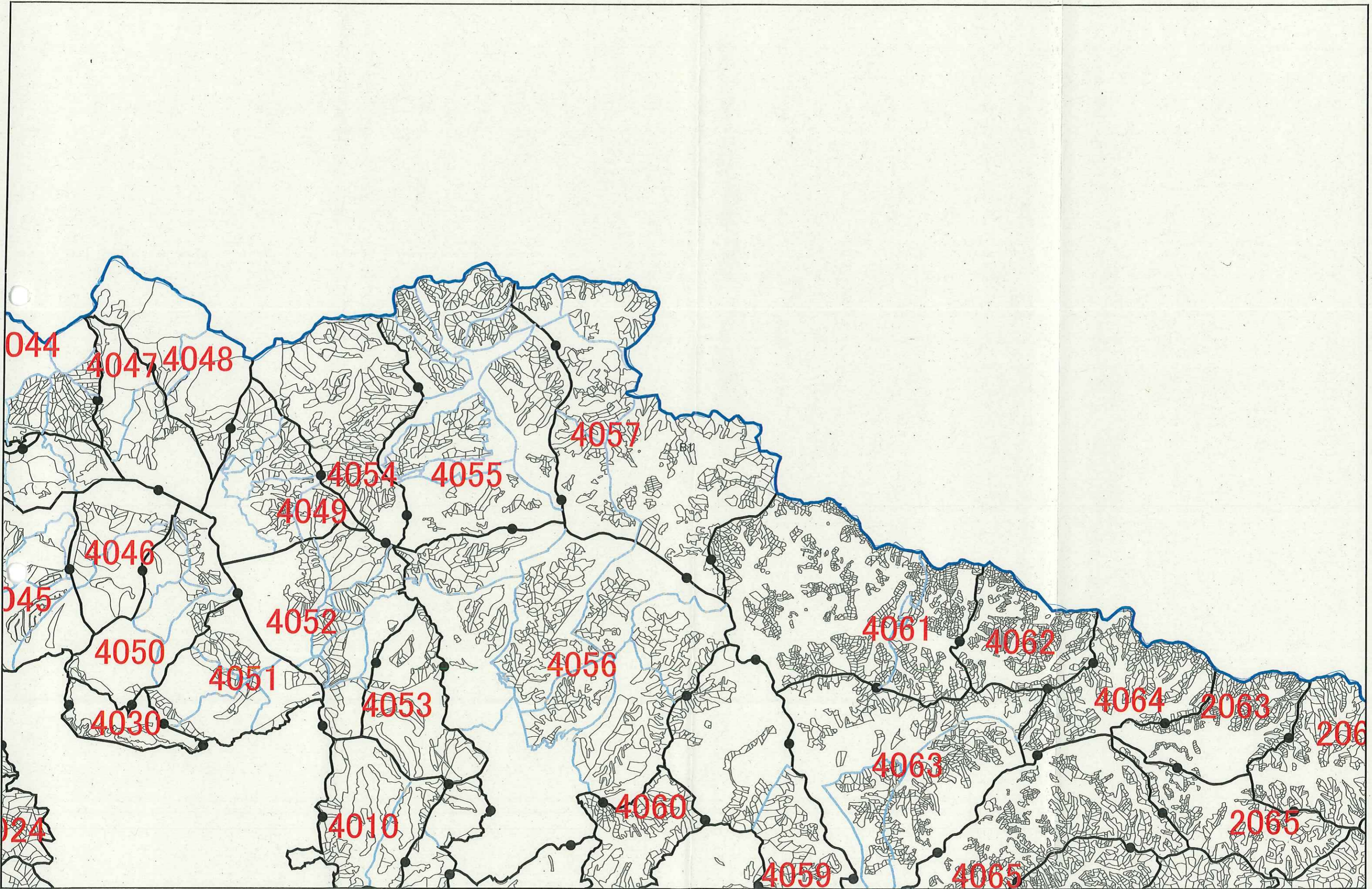












044

4047 4048

4057

4054 4055

4049

045

4046

4052

4050

4051

4056

4061

4062

4030

4053

4064

2063

206

024

4010

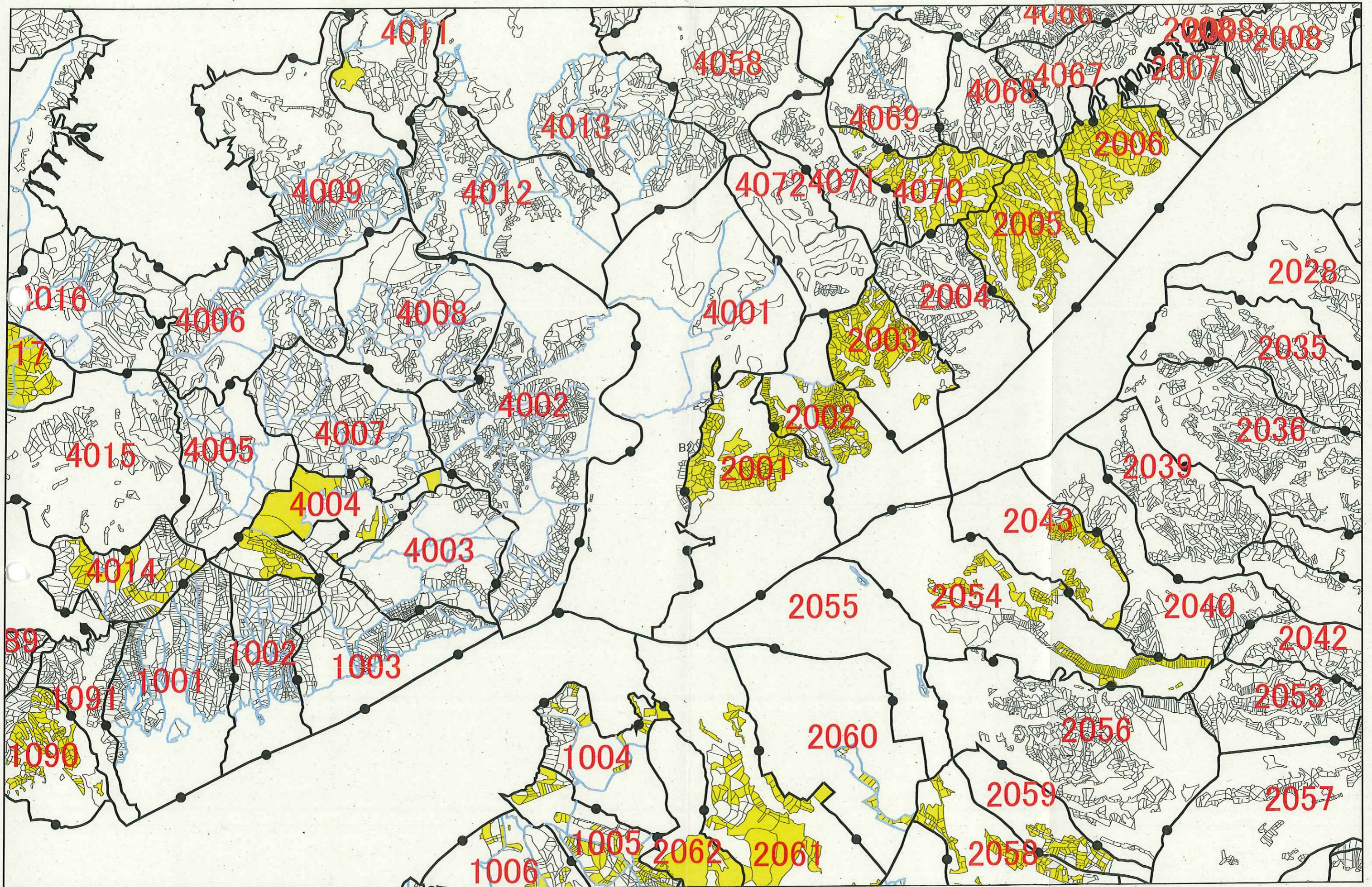
4060

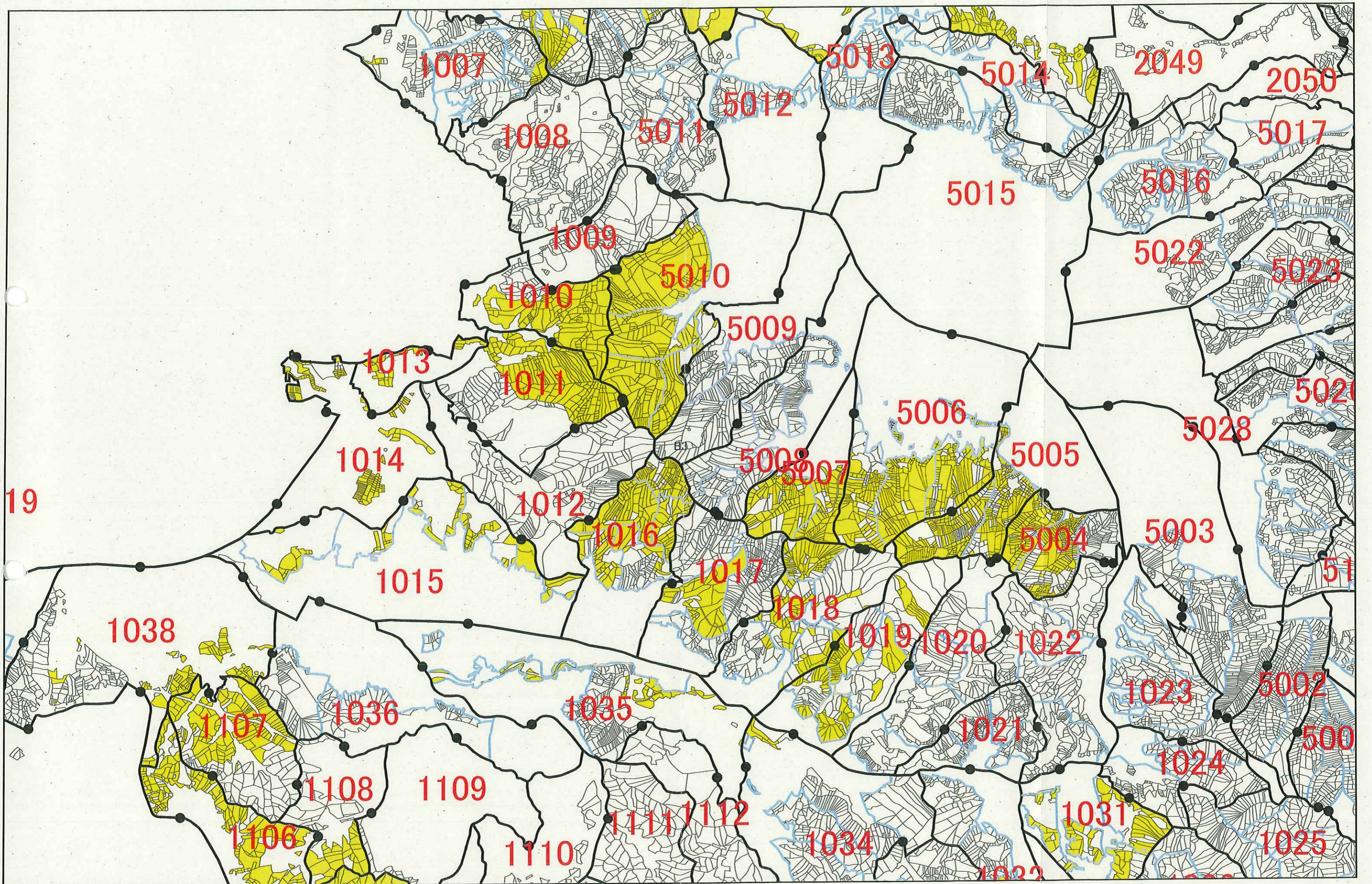
4063

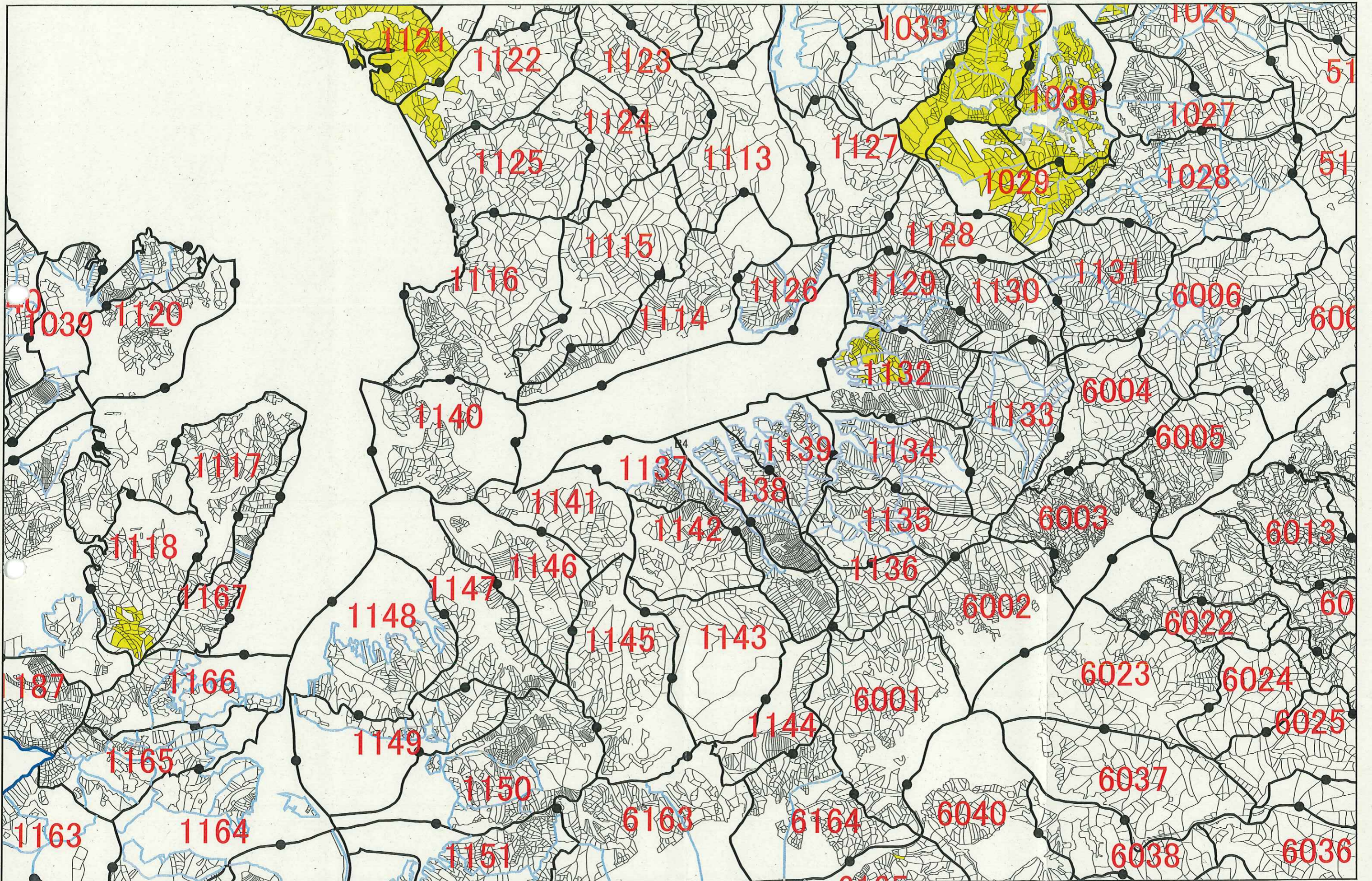
2065

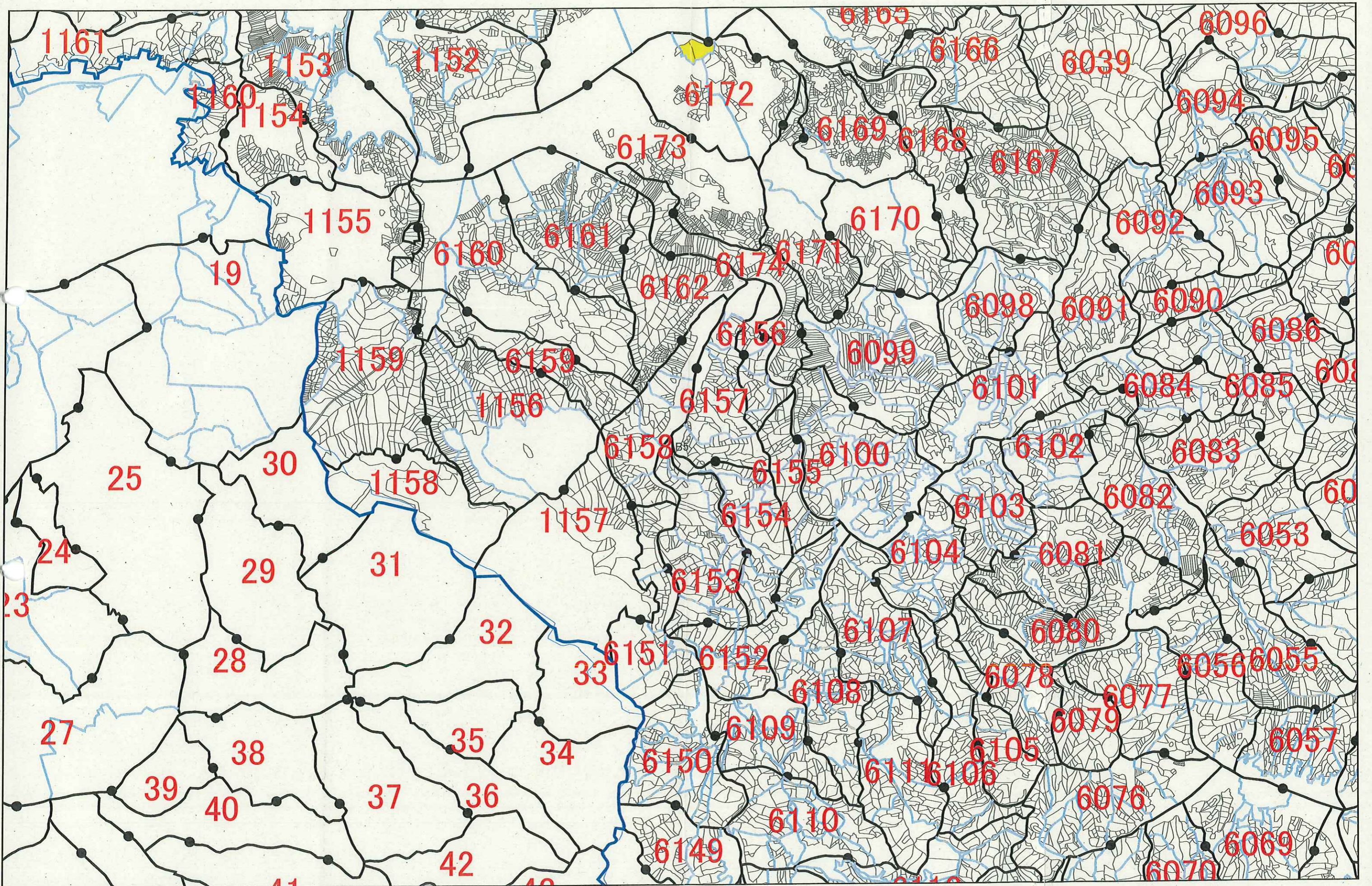
4059

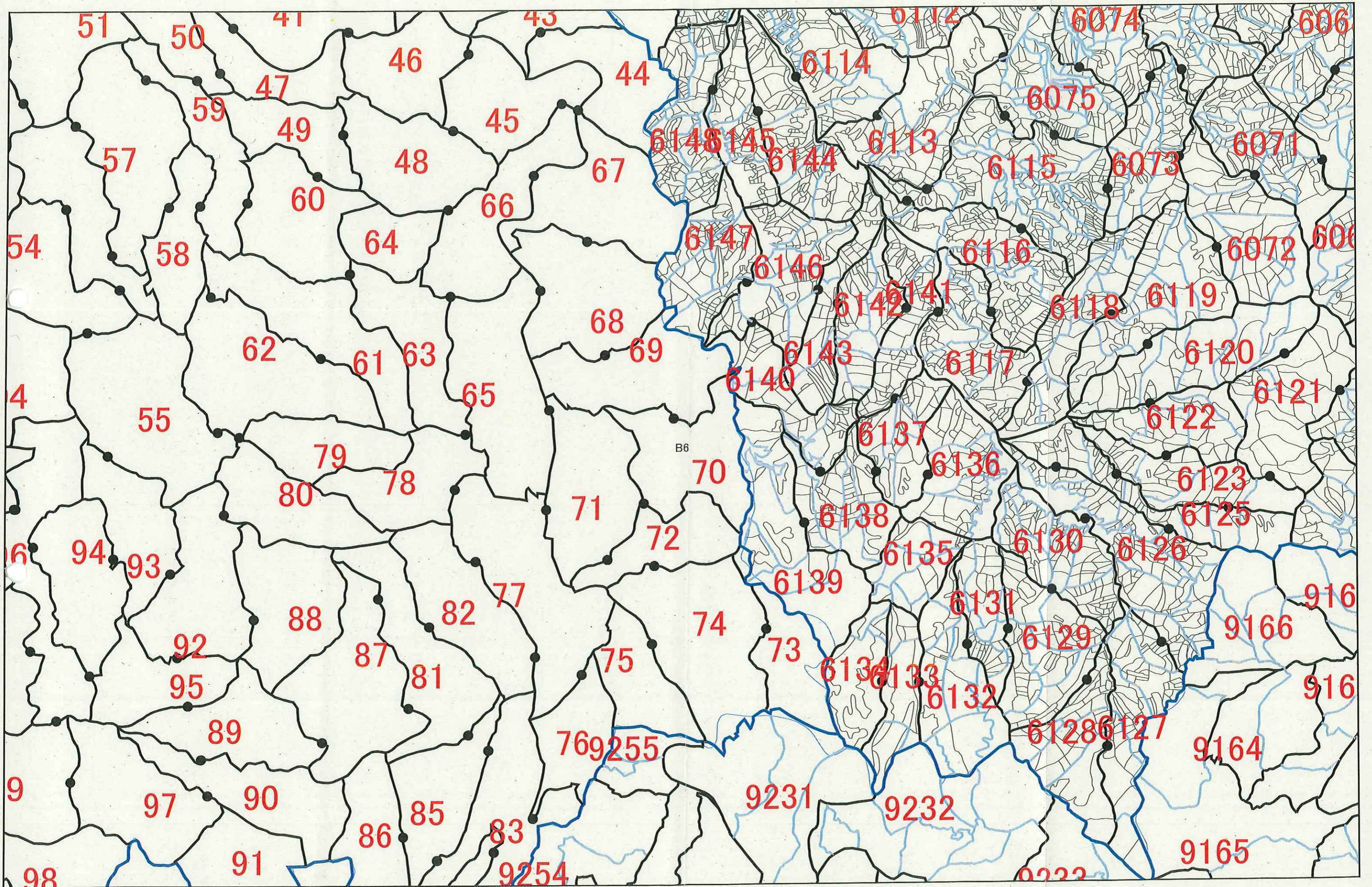
4065

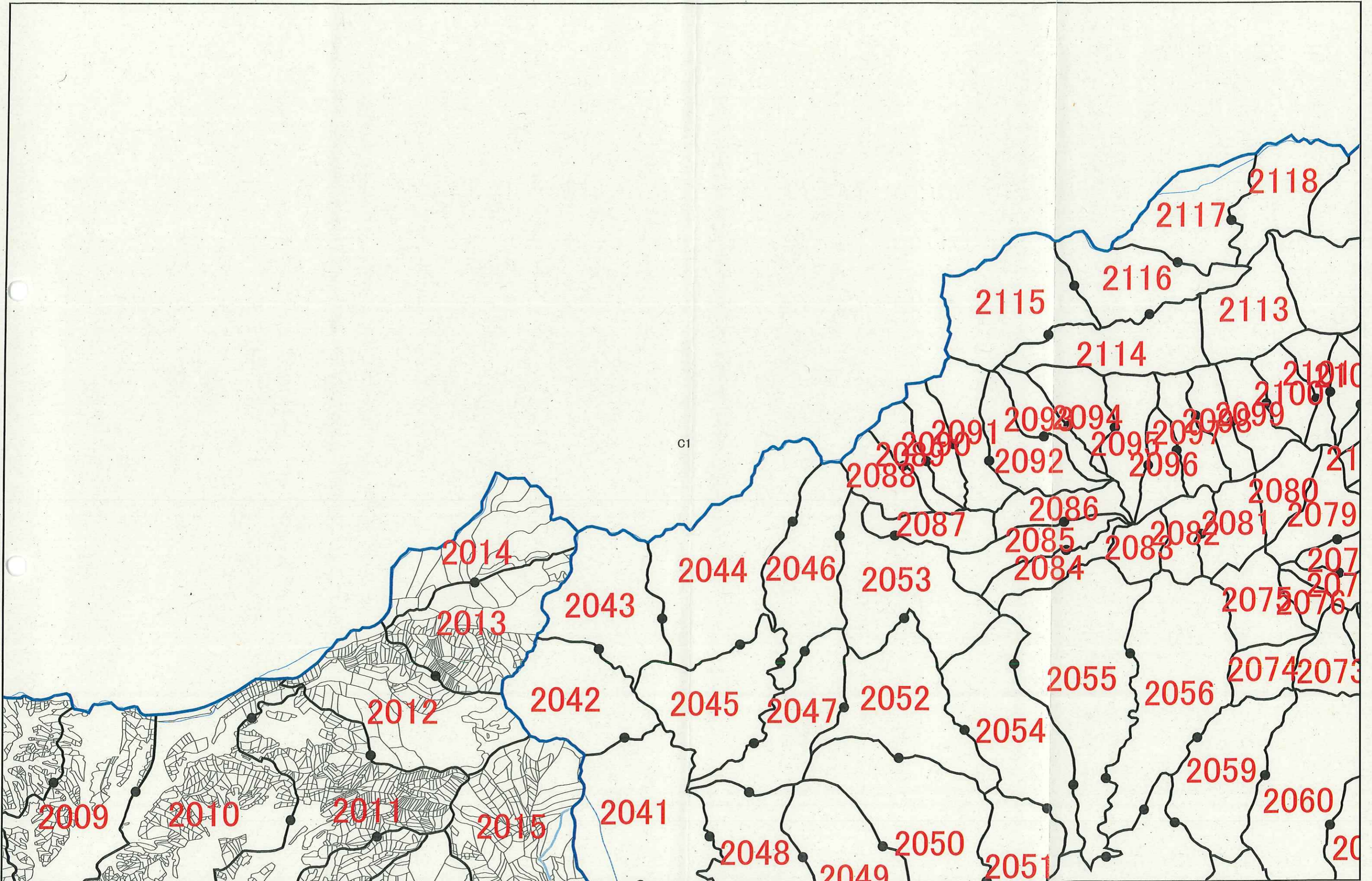


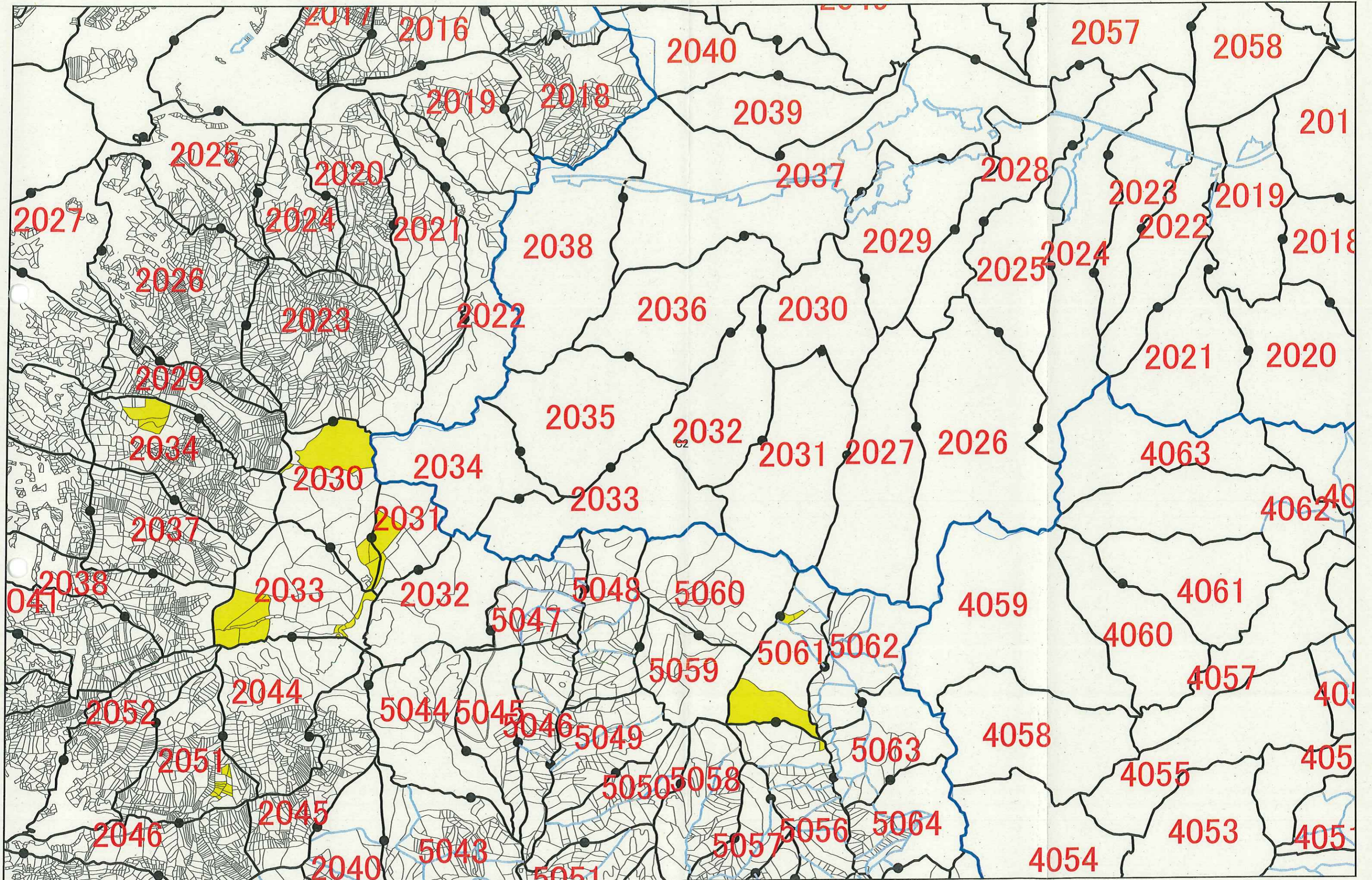


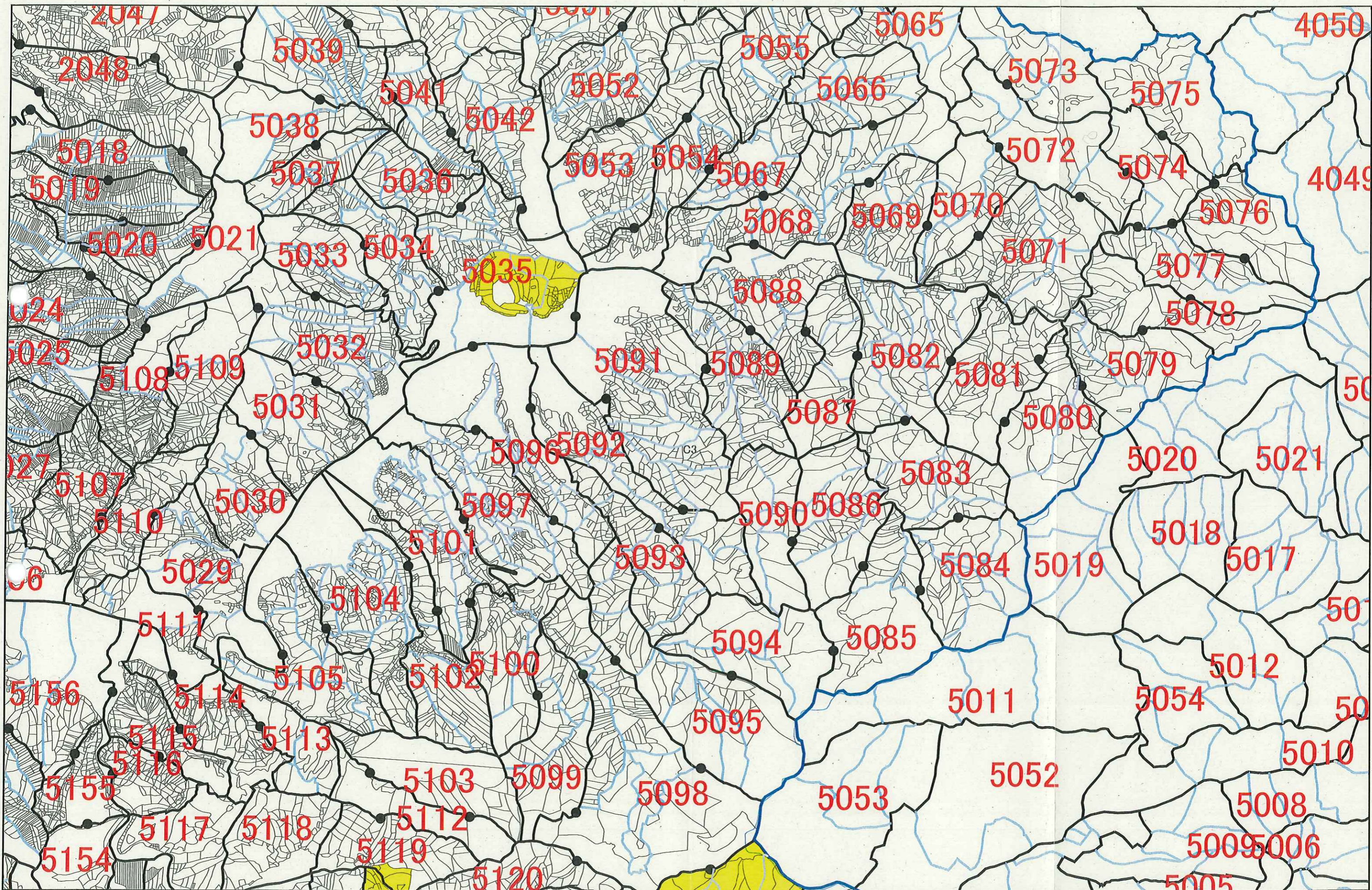


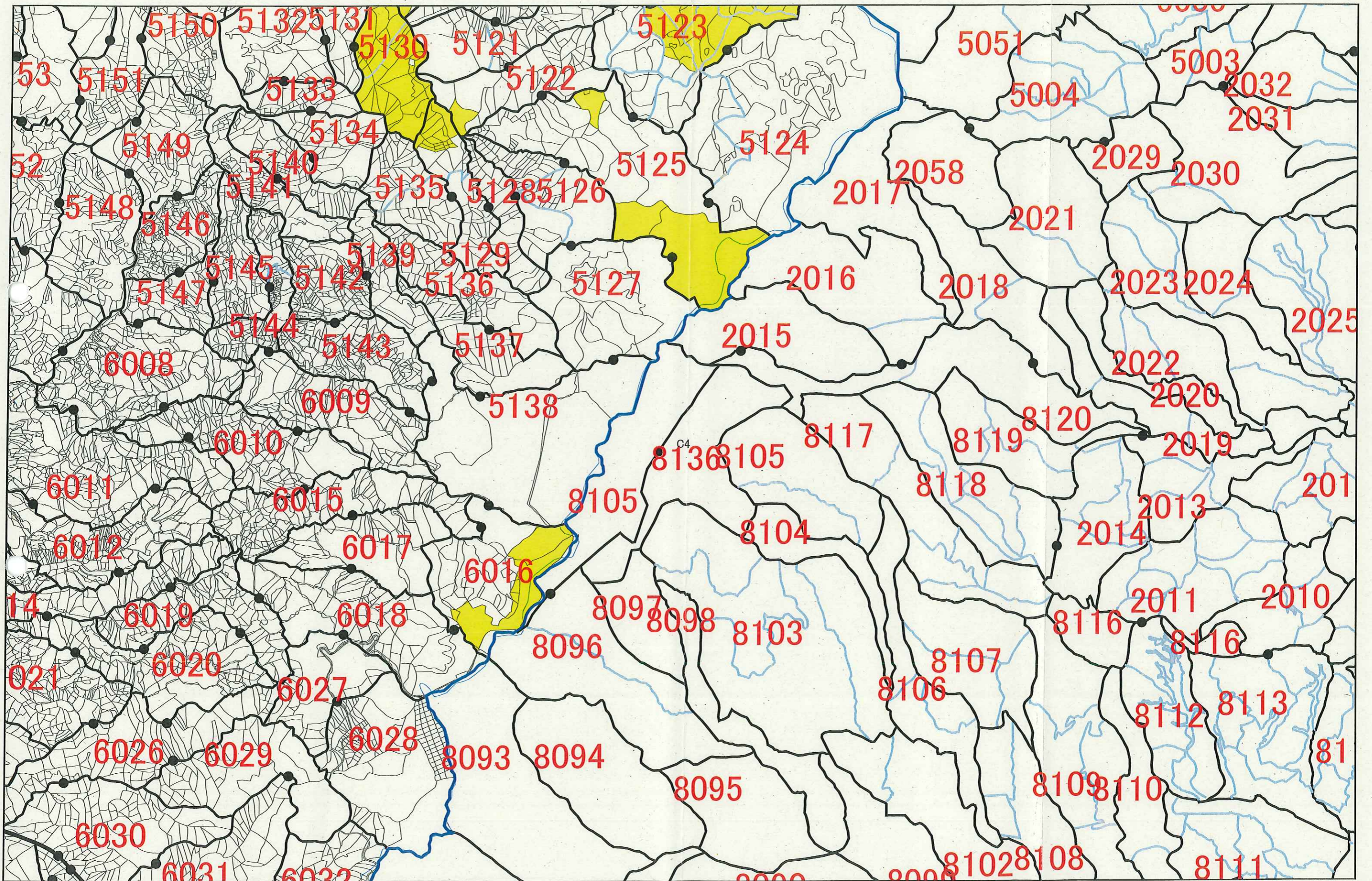


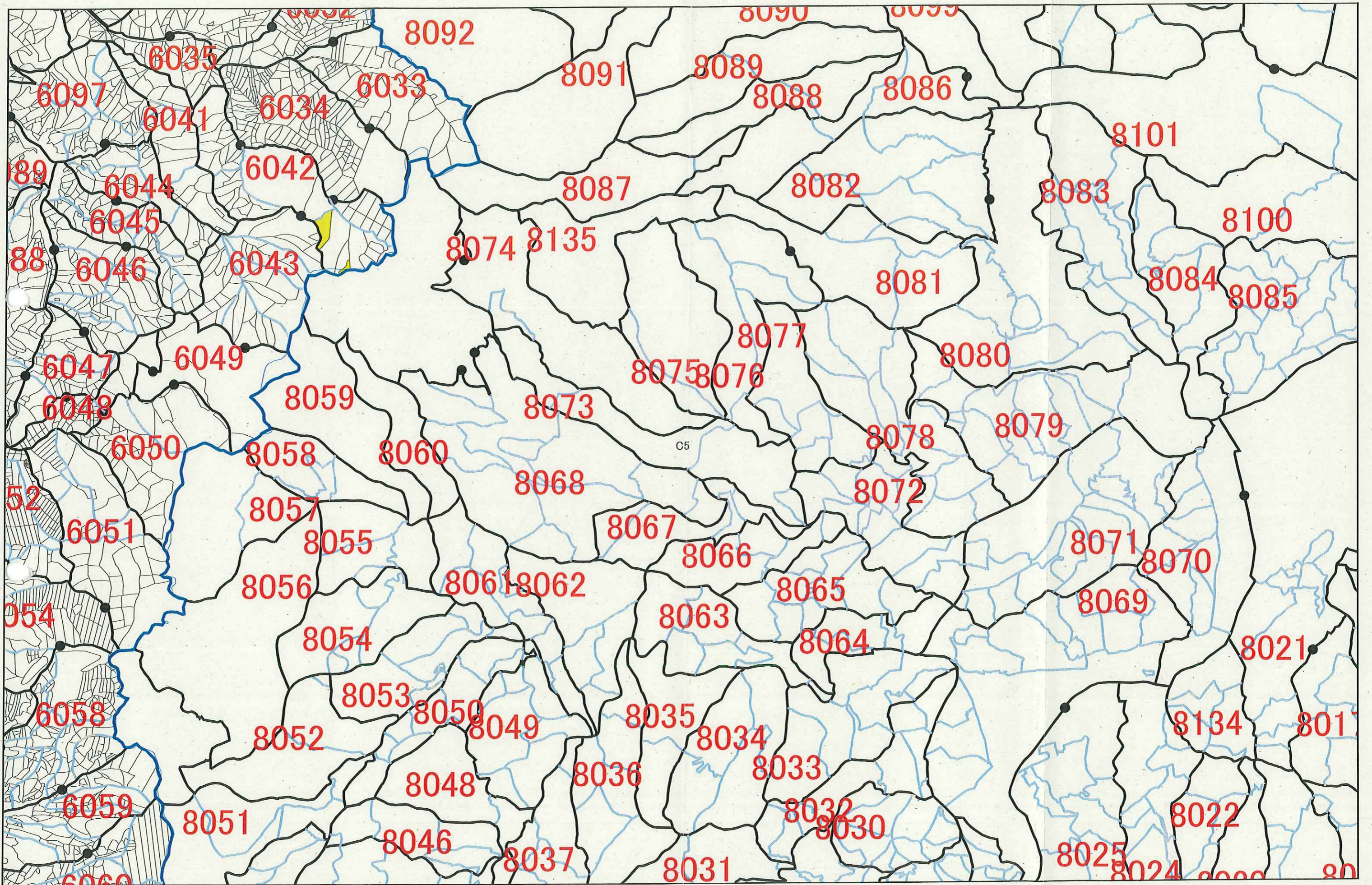


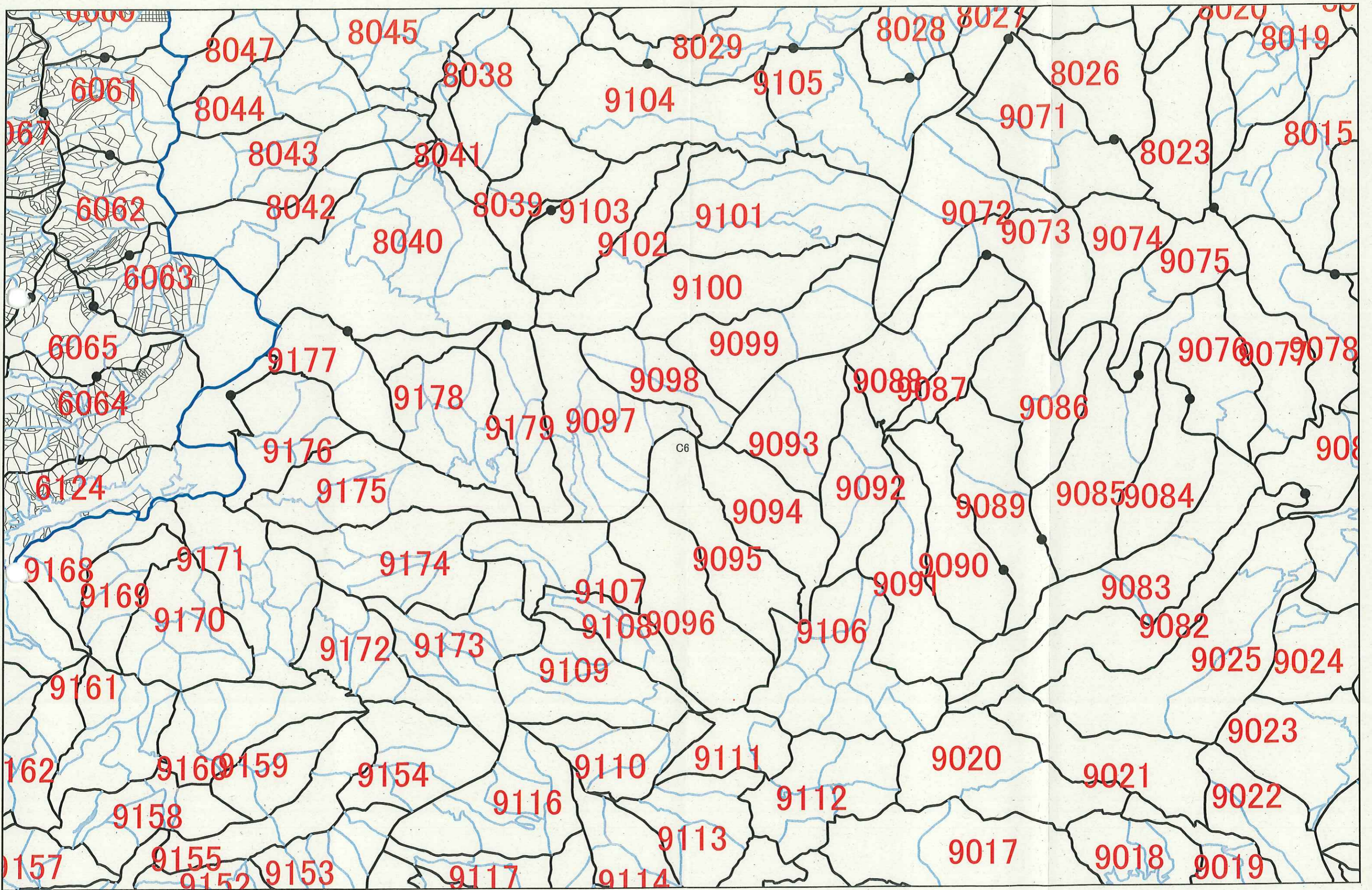








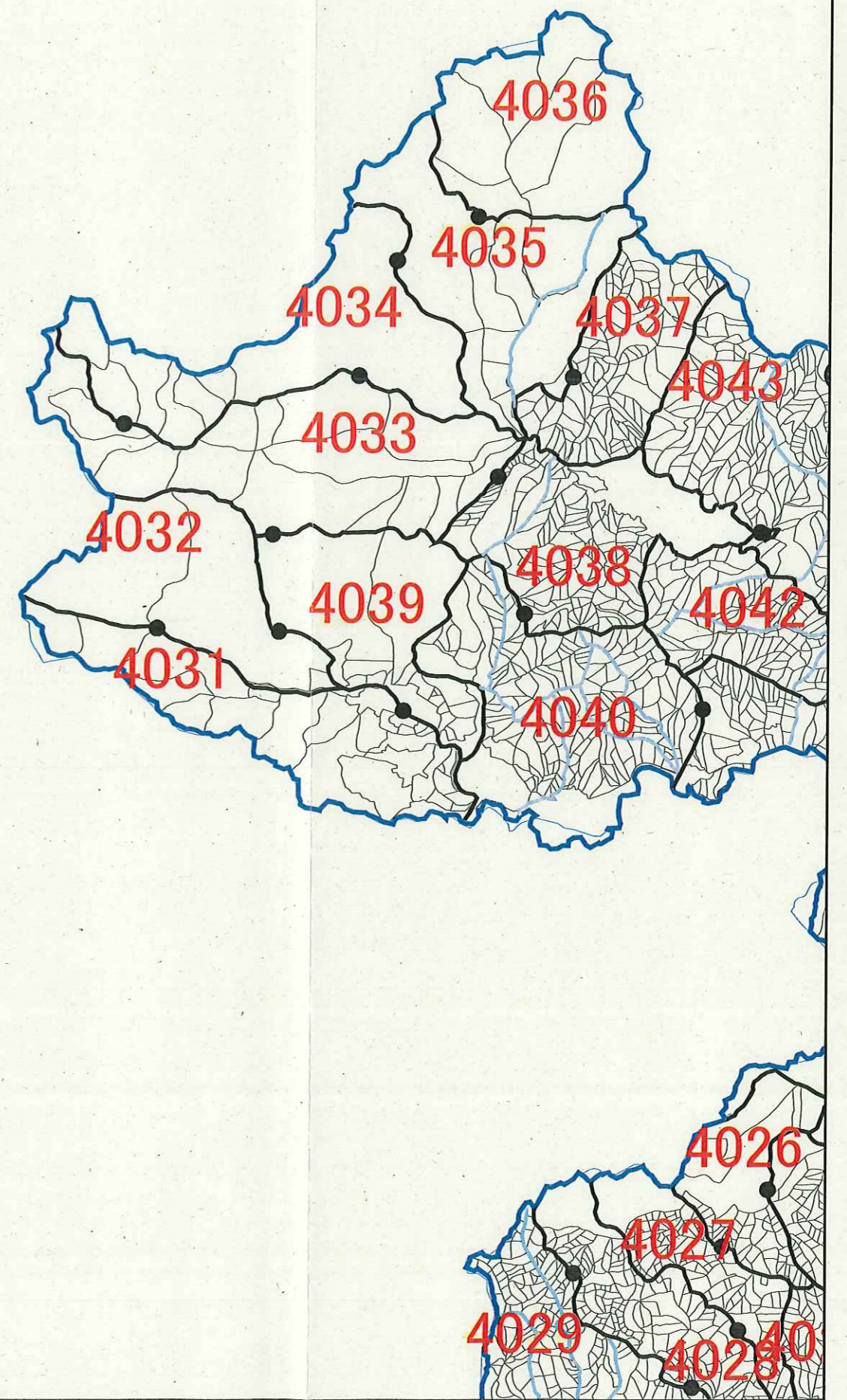




伊賀市森林整備計画概要図

ゾーニング図（４）

- ・木材の生産機能の維持増進を図るための森林施業を推進すべき森林（赤色）



A1

