

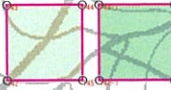
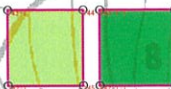

位置図 S = 1 : 50,000




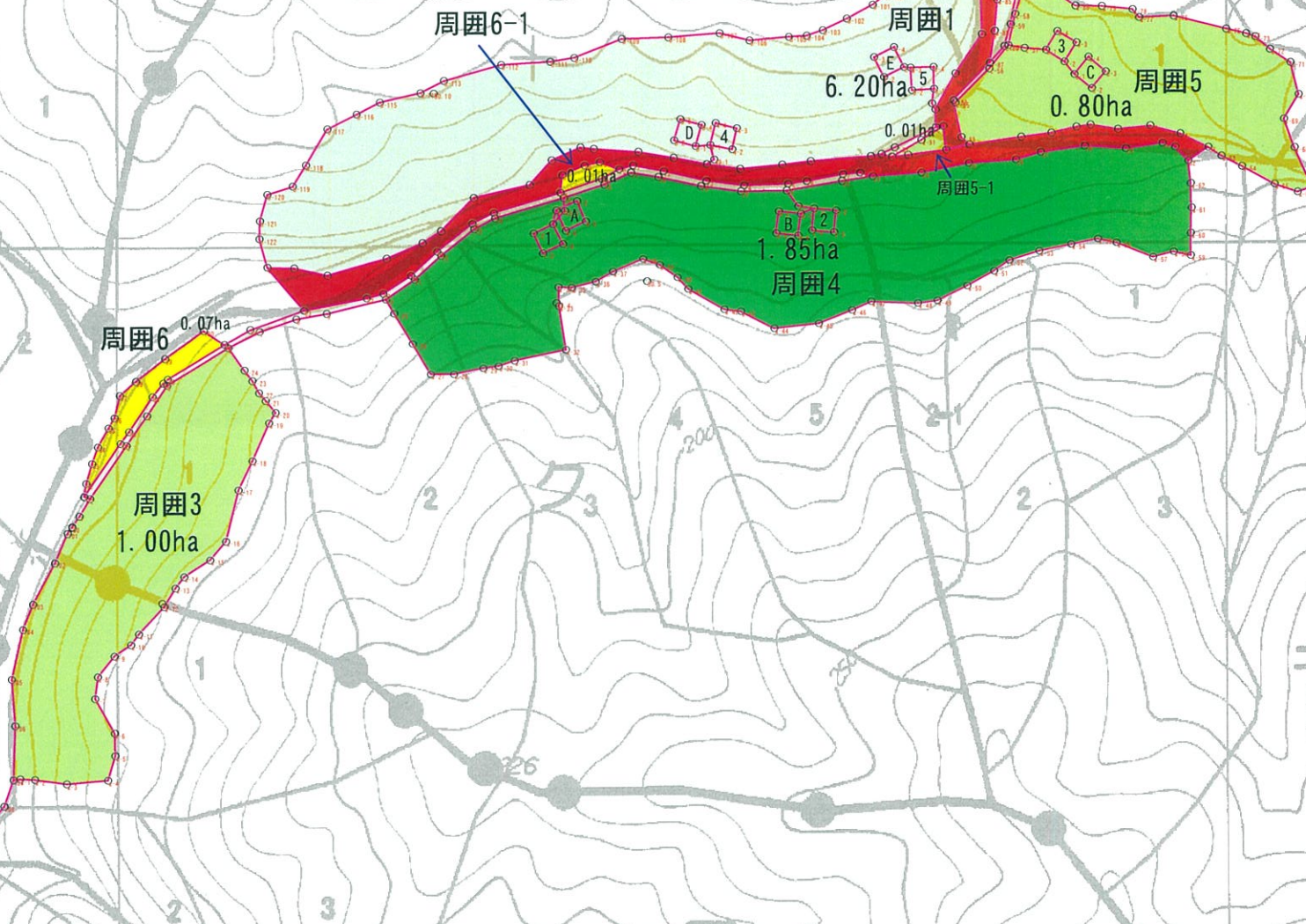
第熊 - 2号工事 (里山)

| | | | |
|-------|------------------------------|------|-------|
| 工事名 | 平成30年度災害緩衝林整備事業 第熊 2号工事 (里山) | | |
| 図面名 | 位置図 | | |
| 作成年月日 | | | |
| 縮尺 | 1:50,000 | 図面番号 | 1 / 1 |
| 施行箇所 | 三重県熊野市二木島町 字 里山 地内 | | |
| 事業者名 | 三重県熊野農林事務所 | | |

平成30年度 災害緩衝林 第7600一分0002号 災害緩衝林整備事業 第熊一2号工事 (里山)

-  山腹部 (区域1) 7.28ha
-  山腹部 (区域2) 3.66ha
-  溪岸部 0.08ha
- 全面積 11.02ha

-  既伐倒木処理 (区域1) 0.67ha
-  既伐倒木処理 (区域2) 1.85ha
- 危険木処理 L=986m 205本



溪流部 危険木除去

里山

整備前



整備後



溪岸部 調整伐

里山

整備前



整備後



山腹部 調整伐

里山

整備前



整備後



山腹部 土砂止め設置

里山

整備後



既伐倒木横並べ

里山

整備前



整備後



伐採作業状況

里山



集材作業状況

