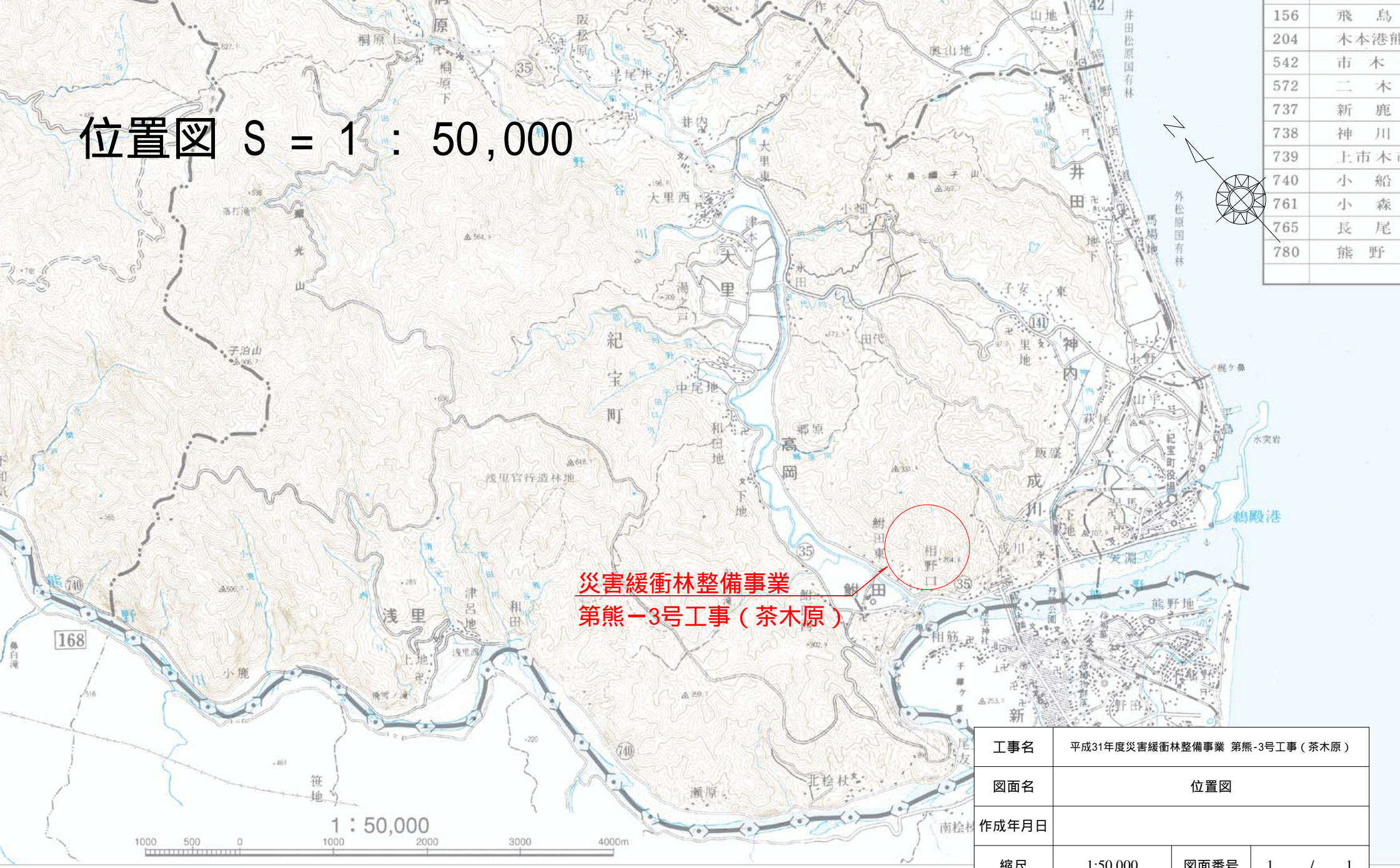


位置図 S = 1 : 50,000



災害緩衝林整備事業
第熊-3号工事 (茶木原)

156	飛鳥
204	木本港熊
542	市木
572	二木
737	新鹿
738	神川
739	上市木市
740	小船
761	小森
765	長尾
780	熊野

工事名	平成31年度災害緩衝林整備事業 第熊-3号工事 (茶木原)		
図面名	位置図		
作成年月日			
縮尺	1:50,000	図面番号	1 / 1
施行箇所	三重県南牟婁郡紀宝町鮎田 字 茶木原 地内		
事業者名	三重県熊野農林事務所		

溪流部(車両系) : 33m³

溪流部(ポータブルウィンチ) : 21m³



危険木除去延長 : 405 m

山腹部 : 4.55ha

1/5000

山腹部
4.55ha

除地
0.07ha

凡例	
名称	記号
整備区域(危険木除去)	
整備区域(調整伐・山腹部)	
除地	
他部局施設(既設)	
	

工事名	平成31年度災害復元整備事業 第熊-3号工事(茶木原)		
図面名	平面図(茶木原)		
作成年月日			
縮尺	1:5,000	図面番号	1 1
施行箇所	三重県南牟婁郡紀宝町鮎田 字 茶木原 地内		
事業者名	三重県熊野農林事務所		

溪流部 危険木除去

茶木原

整備前



整備後



山腹部 調整伐

茶木原

整備前



整備後



集材作業状況

茶木原



集材作業状況

