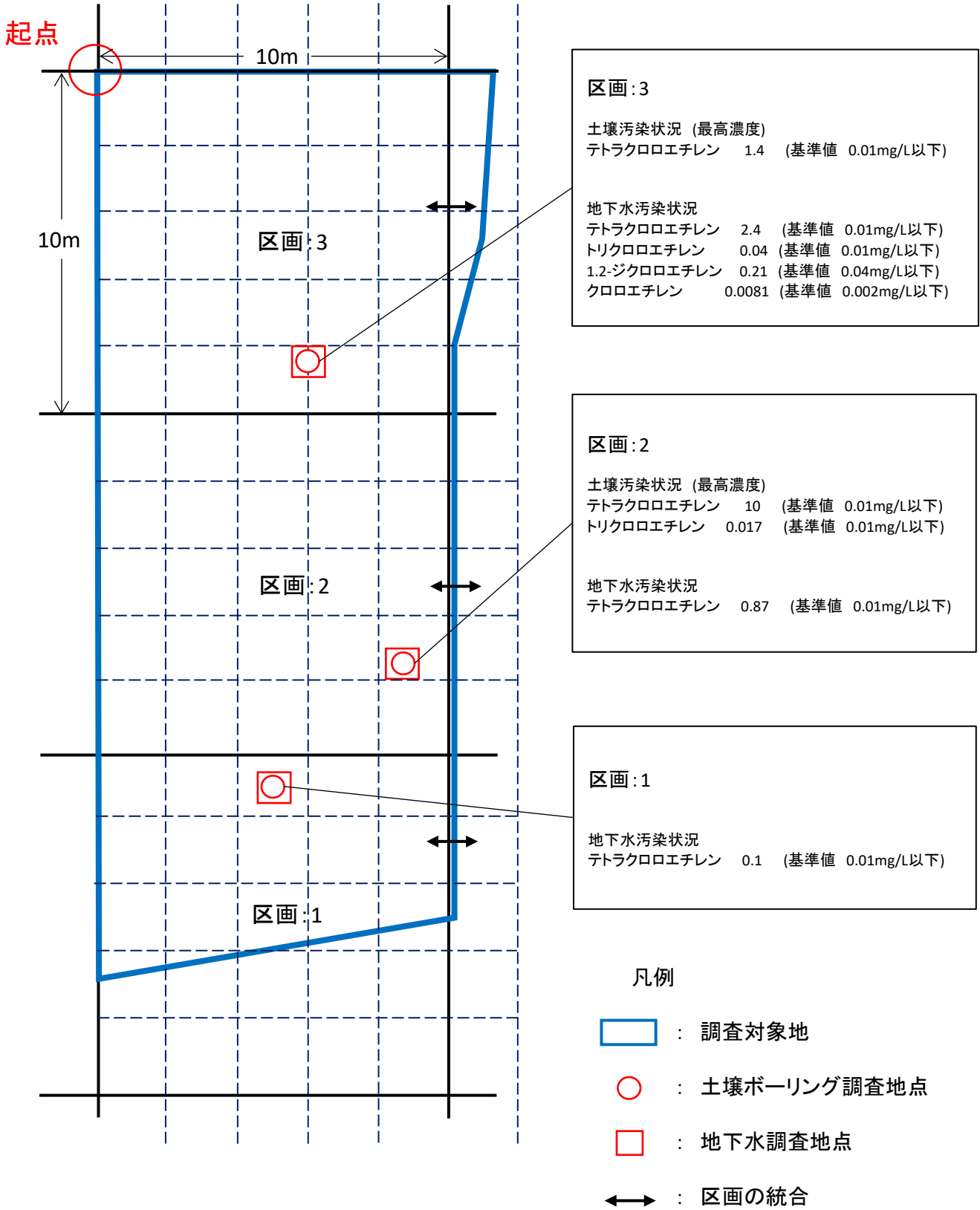




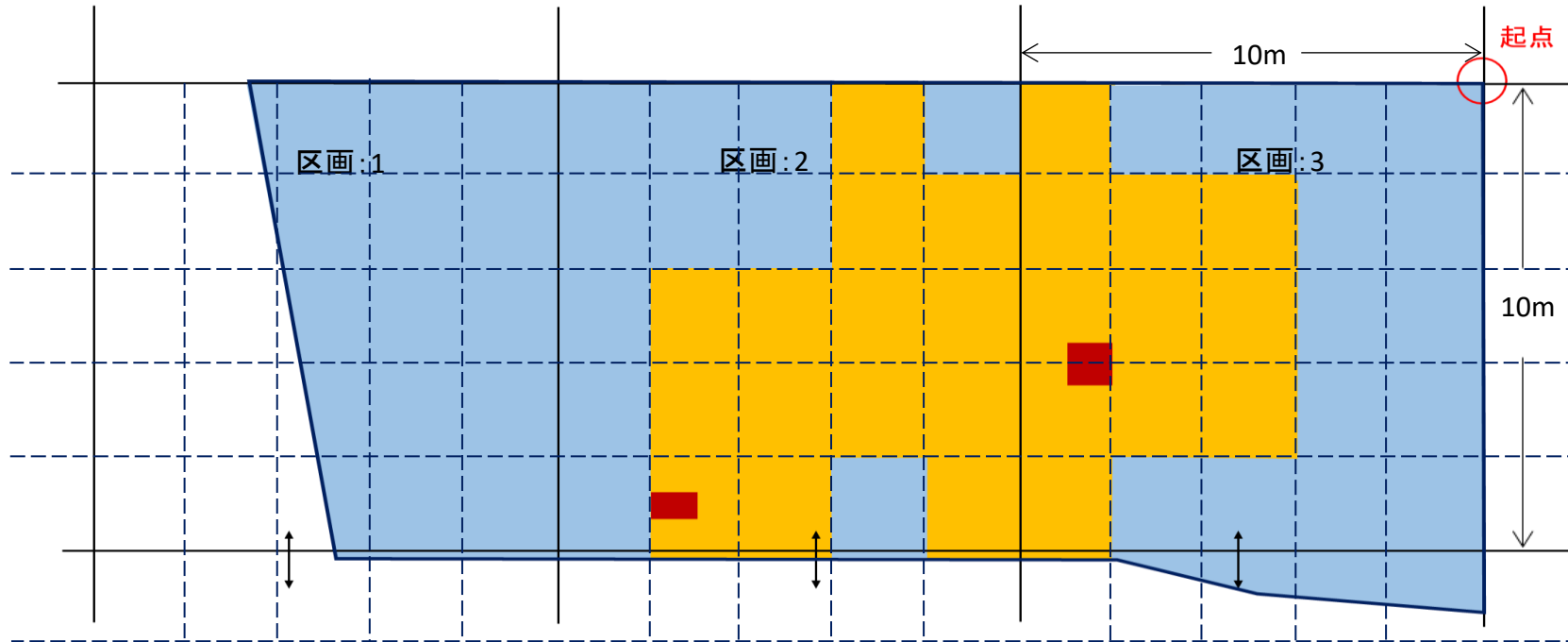
三重県鈴鹿市算所5丁目3-36 調査結果概略図



三重県鈴鹿市算所5丁目3-36 土壤汚染濃度想定分布図（表層部）



概略図



凡例



= 調査対象地




= 土壤ガス高濃度領域
(単位区画内における高濃度領域)



= 単位区画の統合



= 土壤ガス高濃度領域
(10ppm以上)



= 土壤ガス低濃度領域
(10ppm未満)