

2021年秋の安全登山と自然保護啓発活動 活動報告・アンケート集計結果

- 日時 2021年11月6日（土）
6時30分頃～10時頃（一部の登山口では時間帯をずらして実施）
- 実施登山口（主な山域）
大貝戸（藤原岳）、宇賀溪（竜ヶ岳）、朝明（釈迦ヶ岳）、中道（御在所岳）、裏道（御在所岳）、
武平峠（御在所岳・鎌ヶ岳）、椿大神社奥（入道ヶ岳）、石水溪（仙ヶ岳）、平尾（経ヶ峰）、
松阪森林公園（堀坂山・観音岳）、大杉谷登山センター（大杉谷）【計11ヶ所】
- 参加者 105名（三重県山岳・スポーツクライミング連盟、三重県警察、いなべ市、菰野町、
鈴鹿市、亀山市、三重県）
※宇賀溪観光協会、大杉谷登山センター、愛知県山岳連盟参加協力

4. 実施内容

○登山口での啓発

- ・登山届の提出促進
- ・アンケート実施
- ・のぼり旗掲出
- ・パンフレット等配付
- ・遭難防止・コロナ感染症対策を踏まえた登山様式の掲示

○登山道の巡視

- ・登山道の状態確認や危険個所の確認

目標にて実施(ヒアリングなし)

調査日	登山口										記録者	No.	/				
	5	10	15	20	25	30	35	40	45	50	55	60	65	70	75	80	計
1 単独・複数 (GAMES)	正	正	正	正	正	正	正	正	正	正	正	正	正	正	正	正	
2 性別	男	男	男	男	男	男	男	男	男	男	男	男	男	男	男	男	
3 入山時間帯	0時台	0時台	0時台	0時台	0時台	0時台	0時台	0時台	0時台	0時台	0時台	0時台	0時台	0時台	0時台	0時台	

アンケート(ヒアリング実施)

調査日	登山口										記録者	No.	/				
	5	10	15	20	25	30	35	40	45	50	55	60	65	70	75	80	小計
1 単独・複数	正	正	正	正	正	正	正	正	正	正	正	正	正	正	正	正	
2 性別	男	男	男	男	男	男	男	男	男	男	男	男	男	男	男	男	
3 入山時間帯	0時台	0時台	0時台	0時台	0時台	0時台	0時台	0時台	0時台	0時台	0時台	0時台	0時台	0時台	0時台	0時台	
4 登山計画書	提出	提出	提出	提出	提出	提出	提出	提出	提出	提出	提出	提出	提出	提出	提出	提出	
5 地図	持っています	持っています	持っています	持っています	持っています	持っています	持っています	持っています	持っています	持っています	持っています	持っています	持っています	持っています	持っています	持っています	
6 ライト	持っています	持っています	持っています	持っています	持っています	持っています	持っています	持っています	持っています	持っています	持っています	持っています	持っています	持っています	持っています	持っています	
7 雨具	持っています	持っています	持っています	持っています	持っています	持っています	持っています	持っています	持っています	持っています	持っています	持っています	持っています	持っています	持っています	持っています	

アンケートの実施方法

目察実施	ヒアリング実施
単独 or 複数 (2名以上)、性別、入山時間	※グループは代表1名に聞き取り どこから来ましたか、登山計画書の提出状況、地図・ライト・雨具の持参有無

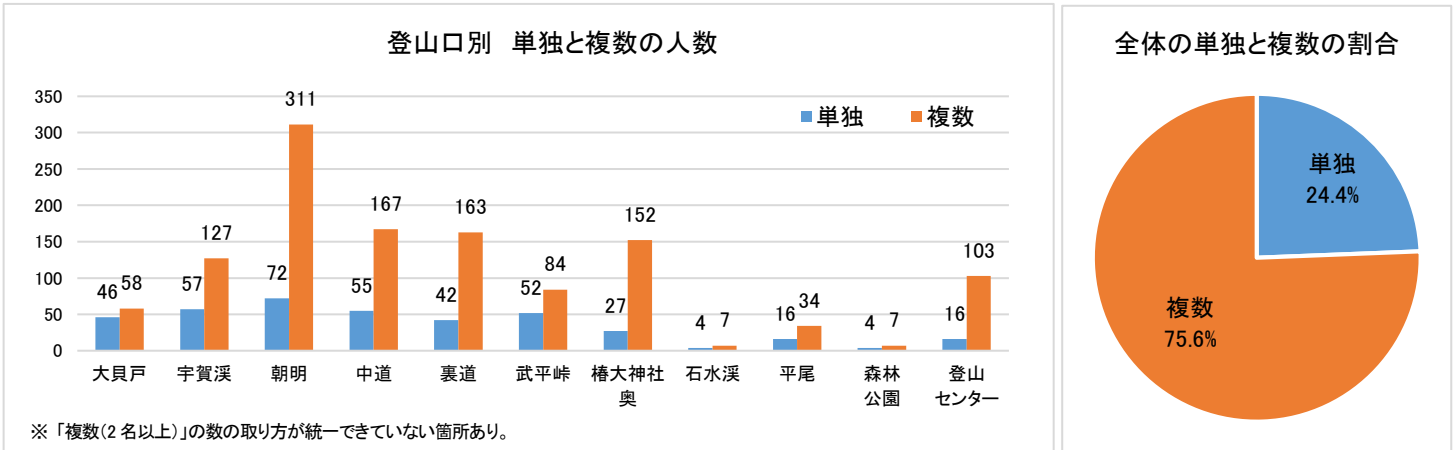
※2019年秋の啓発活動で実施後、感染症対策のため中止していたが、今回から質問項目を減らし実施



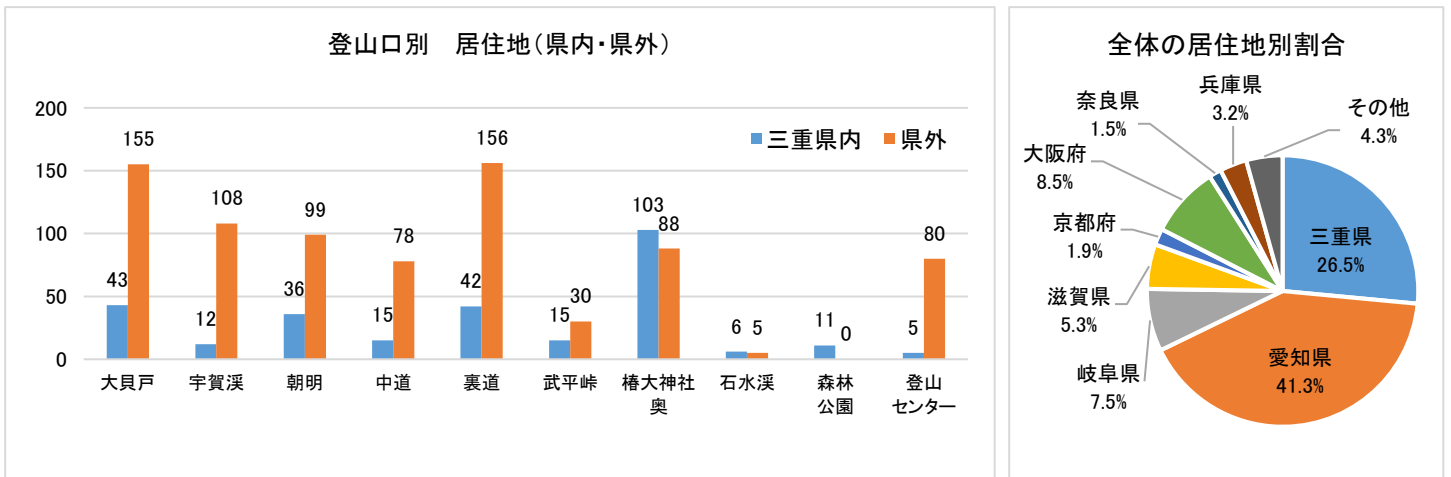
5. アンケート集計結果

※①は目察で実施、②～⑥はヒアリングで実施（聞き取りで協力いただける方、複数名は代表者のみ）

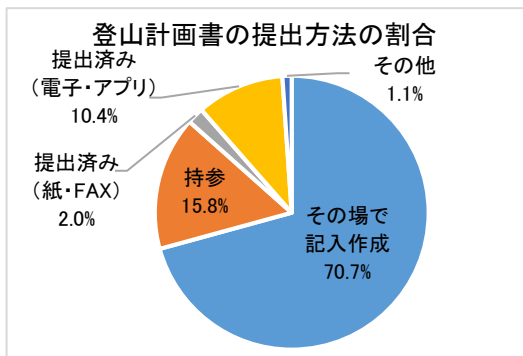
①単独・複数（2名以上）別



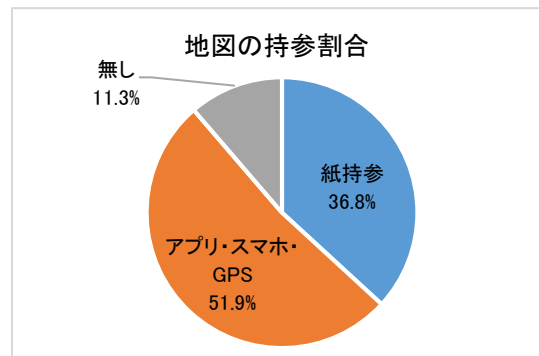
②登山者の居住地別



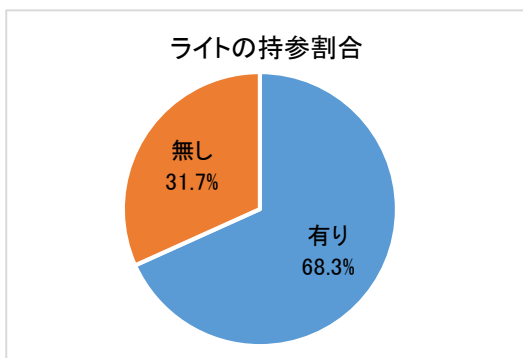
③登山計画書の提出方法



④地図の持参



⑤ライトの持参



⑥雨具の持参

