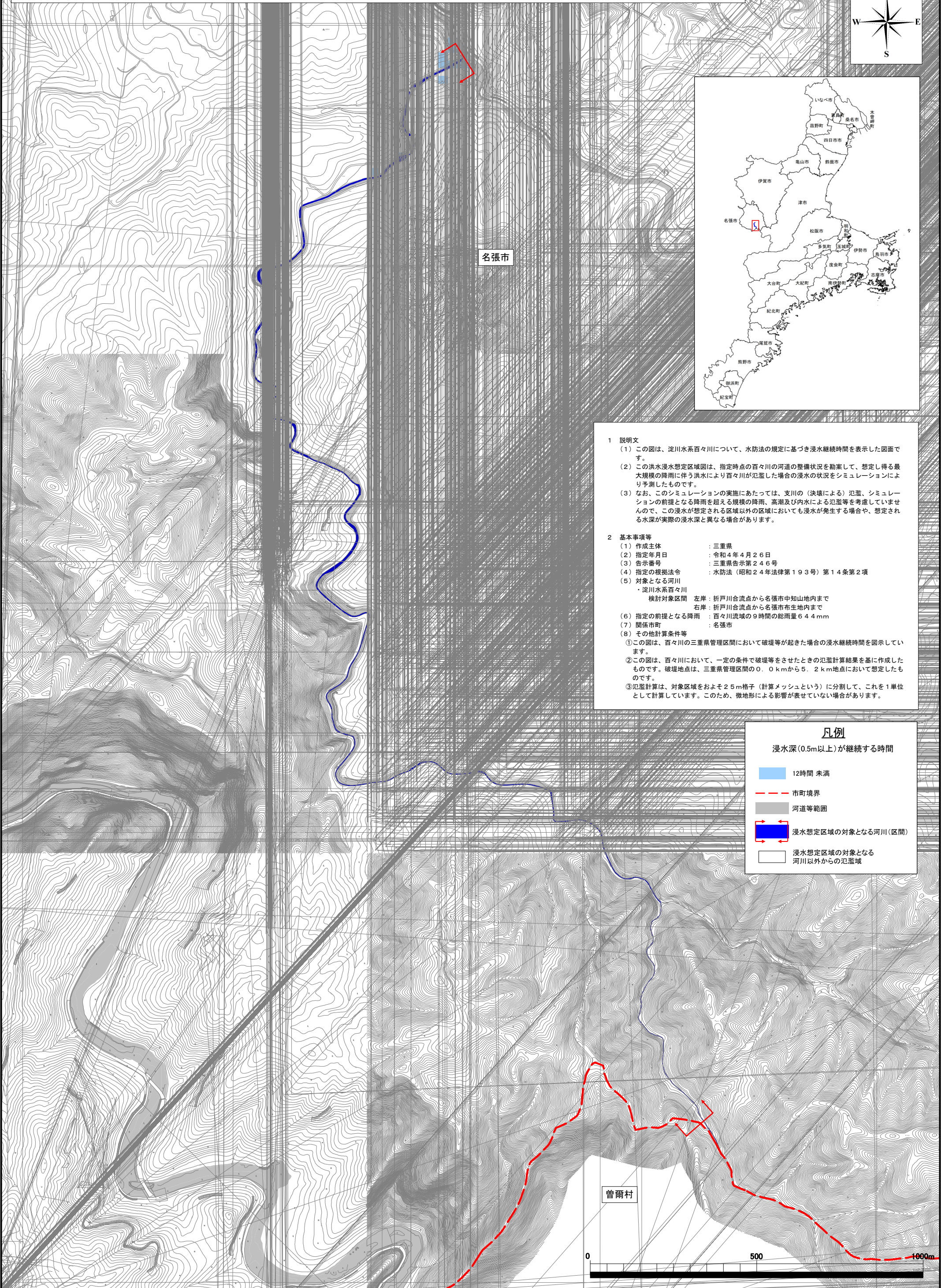
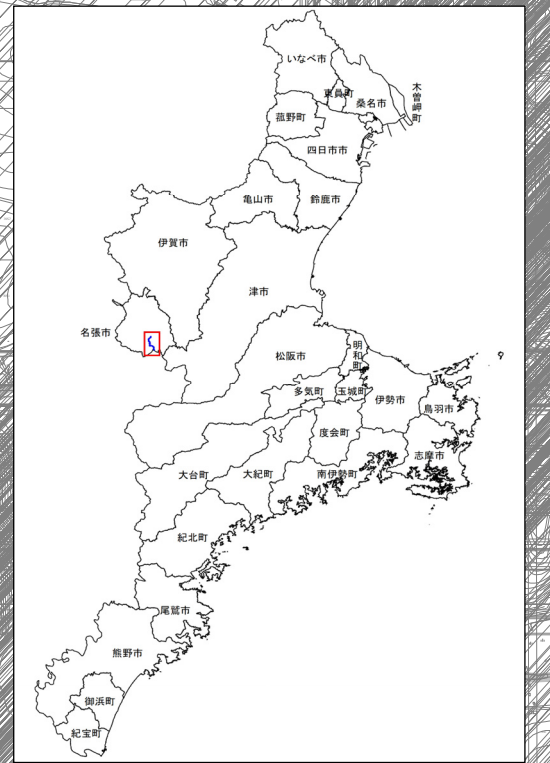
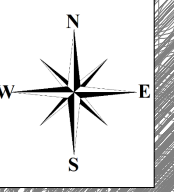


# 淀川水系百々川洪水浸水想定区域図[浸水継続時間](想定最大規模)



**1 説明文**

(1) この図は、淀川水系百々川について、水防法の規定に基づき浸水継続時間を表示した図面です。

(2) この洪水浸水想定区域図は、指定時点の百々川の河道の整備状況を勘案して、想定し得る最大規模の降雨に伴う洪水により百々川が氾濫した場合の浸水の状況をシミュレーションにより予測したものです。

(3) なお、このシミュレーションの実施にあたっては、支川の（決壊による）氾濫、シミュレーションの前提となる降雨を超える規模の降雨、高潮及び内水による氾濫等を考慮していませんので、この浸水が想定される区域以外の区域においても浸水が発生する場合や、想定される水深が実際の浸水深と異なる場合があります。

**2 基本事項等**

(1) 作成主体 : 三重県  
 (2) 指定年月日 : 令和4年4月26日  
 (3) 告示番号 : 三重県告示第246号  
 (4) 指定の根拠法令 : 水防法（昭和24年法律第193号）第14条第2項  
 (5) 対象となる河川 : 淀川水系百々川  
     検討対象区間 左岸：折戸川合流点から名張市中知山地内まで  
                   右岸：折戸川合流点から名張市布生地内まで  
 (6) 指定の前提となる降雨 : 百々川流域の9時間の総雨量64.4mm  
 (7) 関係市町 : 名張市  
 (8) その他計算条件等

①この図は、百々川の三重県管理区間において破堤等が起きた場合の浸水継続時間を図示しています。

②この図は、百々川において、一定の条件で破堤等をさせたときの氾濫計算結果を基に作成したものです。破堤地点は、三重県管理区間の0.0kmから5.2km地点において想定したものです。

③氾濫計算は、対象区域をおよそ25m格子（計算メッシュという）に分割して、これを1単位として計算しています。このため、微地形による影響が表せていない場合があります。

**凡例**

浸水深(0.5m以上)が継続する時間

- 12時間未満
- 市町境界
- 河道等範囲
- 浸水想定区域の対象となる河川(区間)
- 浸水想定区域の対象となる河川以外からの氾濫域