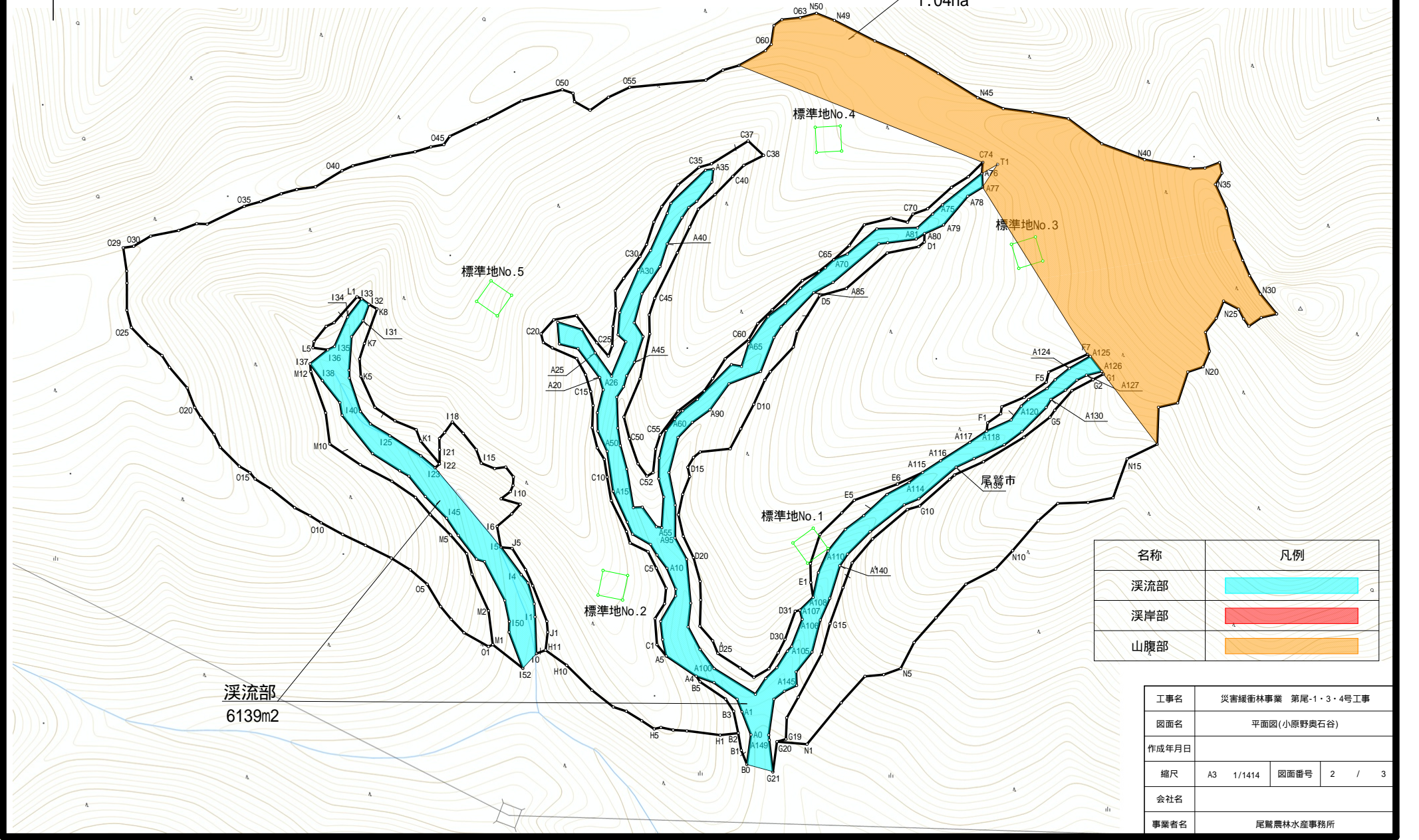
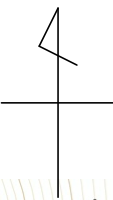


位置図 S=1:50,000

令和2年度災害緩衝林整備事業
第尾 3号工事 (小原野奥石谷)

九尾県行造林

尾鷲奥石谷



山腹部
1.04ha

標準地No. 4

標準地No. 3

標準地No. 5

標準地No. 1

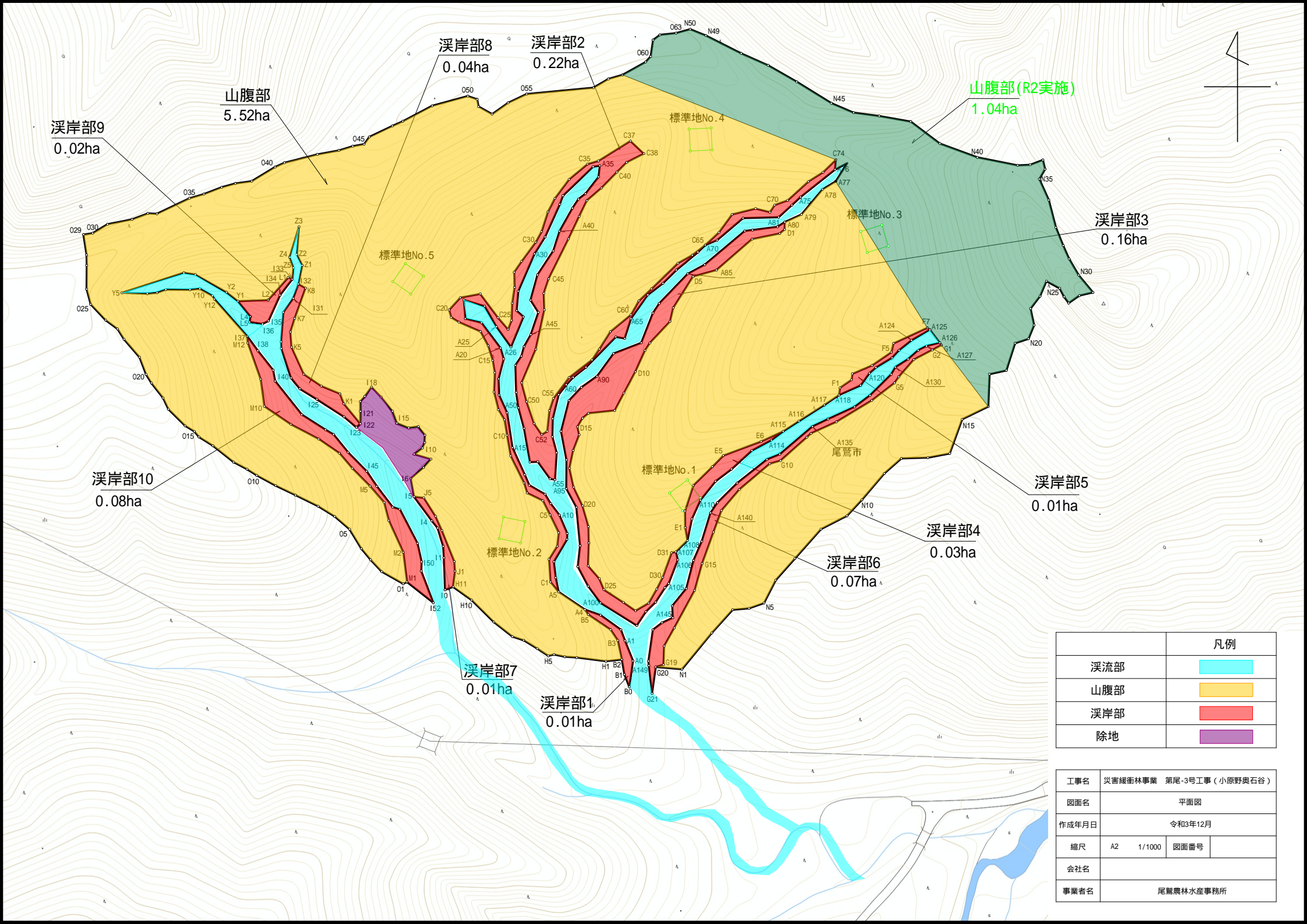
標準地No. 2

溪流部
6139m²

尾鷲市

| 名称 | 凡例 |
|-----|----|
| 溪流部 | |
| 溪岸部 | |
| 山腹部 | |

| | | | |
|-------|---------------------|------|-------|
| 工事名 | 災害緩衝林事業 第尾-1・3・4号工事 | | |
| 図面名 | 平面図(小原野奥石谷) | | |
| 作成年月日 | | | |
| 縮尺 | A3 1/1414 | 図面番号 | 2 / 3 |
| 会社名 | | | |
| 事業者名 | 尾鷲農林水産事務所 | | |



溪岸部9
0.02ha

山腹部
5.52ha

溪岸部8
0.04ha

溪岸部2
0.22ha

山腹部(R2実施)
1.04ha

溪岸部3
0.16ha

溪岸部10
0.08ha

溪岸部5
0.01ha

溪岸部7
0.01ha

溪岸部1
0.01ha

溪岸部6
0.07ha

溪岸部4
0.03ha

標準地No.5





標準地No.4

標準地No.3

標準地No.1

標準地No.2

尾鷲市

| 凡例 | |
|-----|---|
| 溪流部 |  |
| 山腹部 |  |
| 溪岸部 |  |
| 除地 |  |

| | | | |
|-------|--------------------------|------|--|
| 工事名 | 災害緩衝林事業 第尾-3号工事 (小原野典石谷) | | |
| 図面名 | 平面図 | | |
| 作成年月日 | 令和3年12月 | | |
| 縮尺 | A2 1/1000 | 図面番号 | |
| 会社名 | | | |
| 事業者名 | 尾鷲農林水産事務所 | | |

溪流部 危険木除去

小原野奥石谷

整備前



整備後



溪岸部 調整伐

小原野奥石谷

整備前



整備後



溪岸部 調整伐

小原野奥石谷

整備前



整備後



山腹部 調整伐

小原野奥石谷

整備前



整備後



山腹部 調整伐

小原野奥石谷

整備前



整備後

