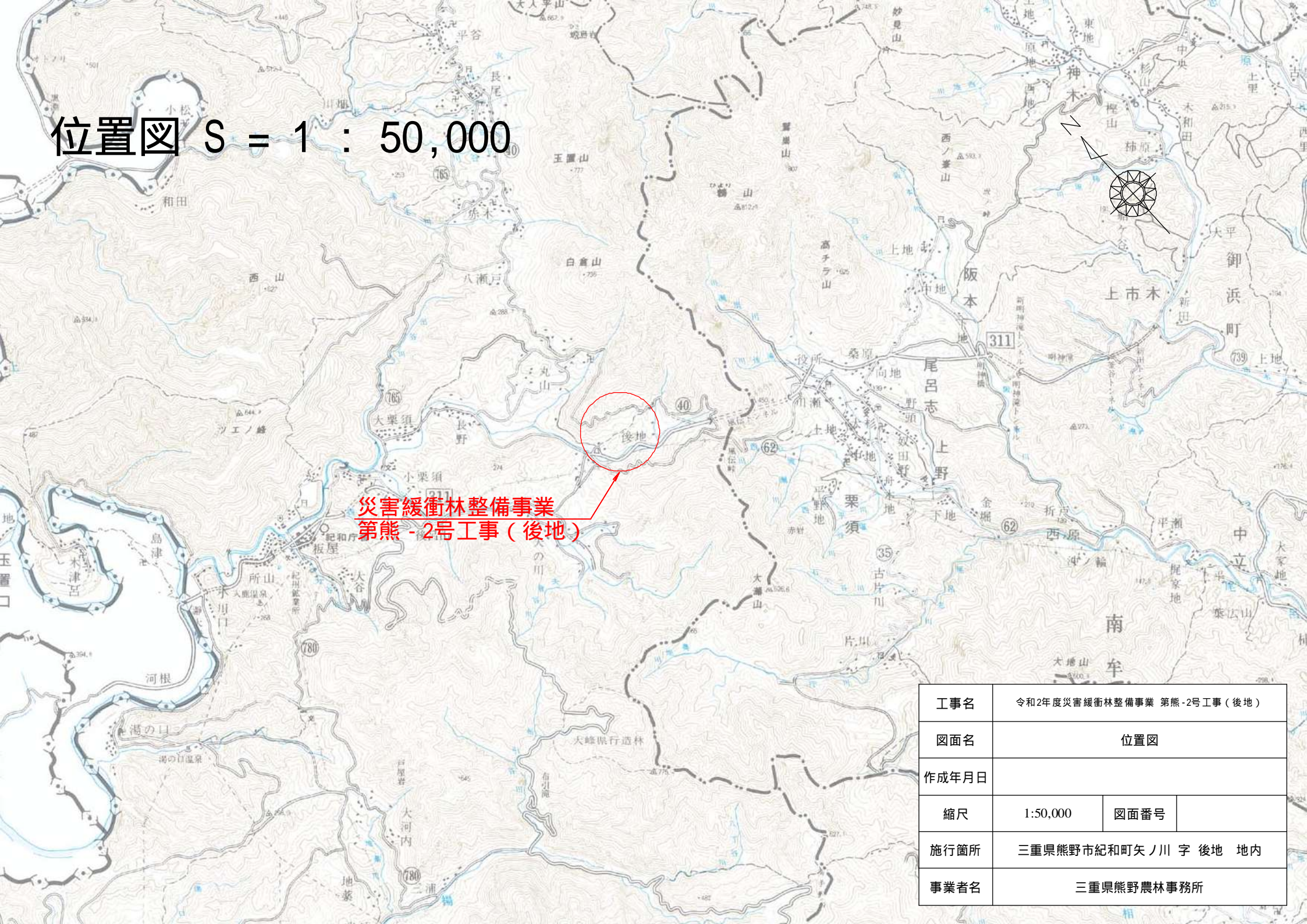
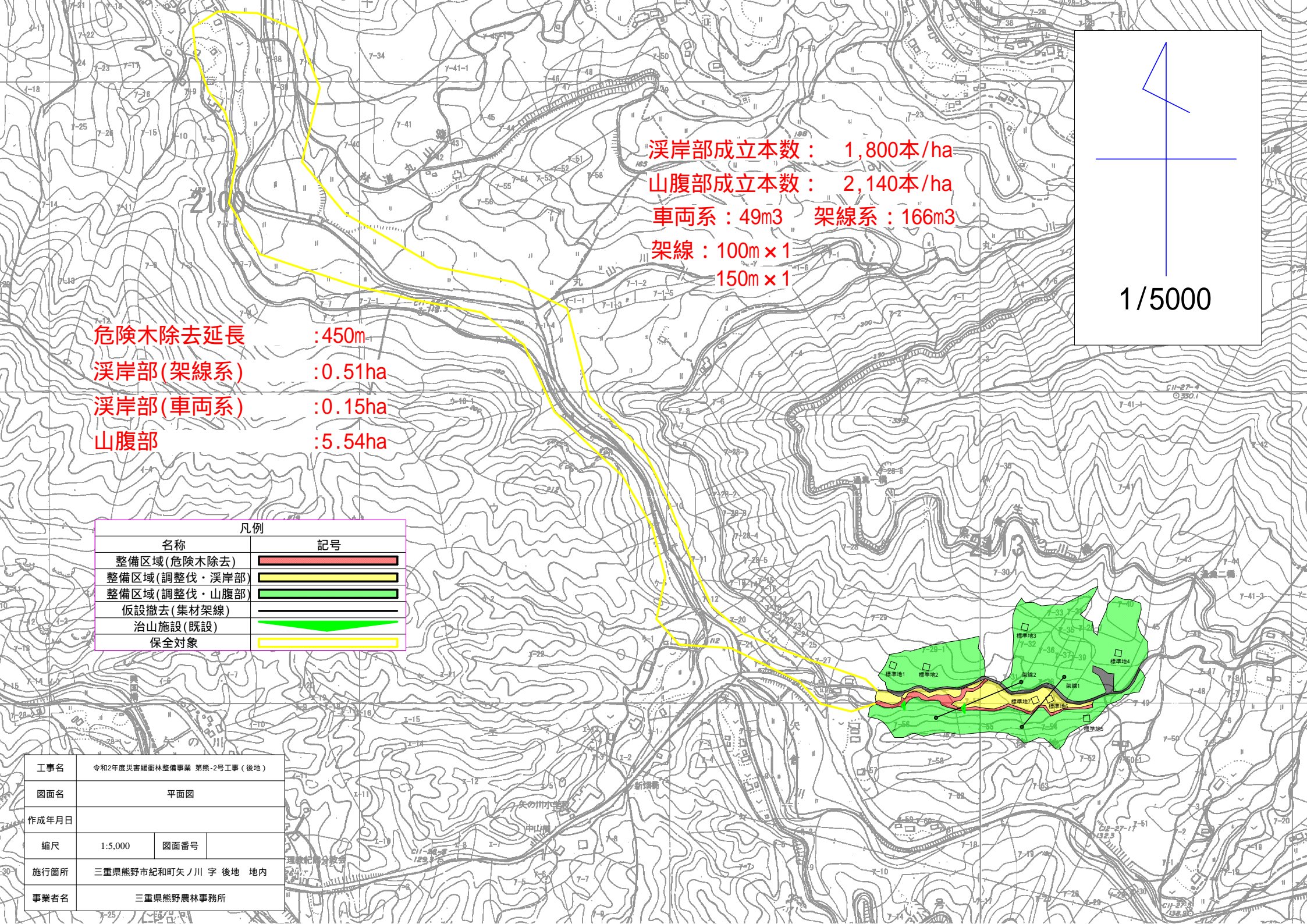


# 位置図 S = 1 : 50,000



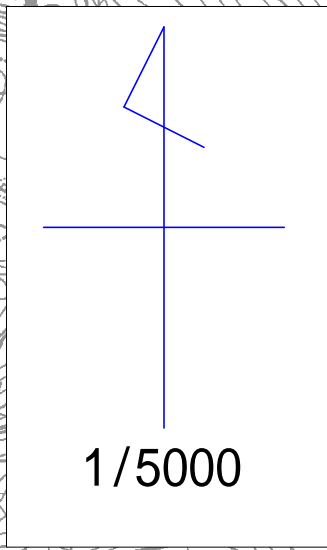
災害緩衝林整備事業  
第熊-2号工事(後地)

工事名	令和2年度災害緩衝林整備事業 第熊-2号工事(後地)		
図面名	位置図		
作成年月日			
縮尺	1:50,000	図面番号	
施行箇所	三重県熊野市紀和町矢ノ川 字 後地 地内		
事業者名	三重県熊野農林事務所		



溪岸部成立本数： 1,800本/ha  
 山腹部成立本数： 2,140本/ha  
 車両系：49m<sup>3</sup> 架線系：166m<sup>3</sup>  
 架線：100m × 1  
 150m × 1

危険木除去延長：450m  
 溪岸部(架線系)：0.51ha  
 溪岸部(車両系)：0.15ha  
 山腹部：5.54ha



凡例	
名称	記号
整備区域(危険木除去)	
整備区域(調整伐・溪岸部)	
整備区域(調整伐・山腹部)	
仮設撤去(集材架線)	
治山施設(既設)	
保全対象	

工事名	令和2年度災害緩衝林整備事業 第無-2号工事(後地)		
図面名	平面図		
作成年月日			
縮尺	1:5,000	図面番号	
施行箇所	三重県熊野市紀和町矢ノ川 字 後地 地内		
事業者名	三重県熊野農林事務所		

# 溪流部 危険木除去

後地

整備前



整備後



# 溪岸部 調整伐

後地

整備前



整備後



# 山腹部 調整伐

後地

整備前



整備後



# 既伐倒木横並

後地

整備前



整備後



# 集材作業状況

後地

