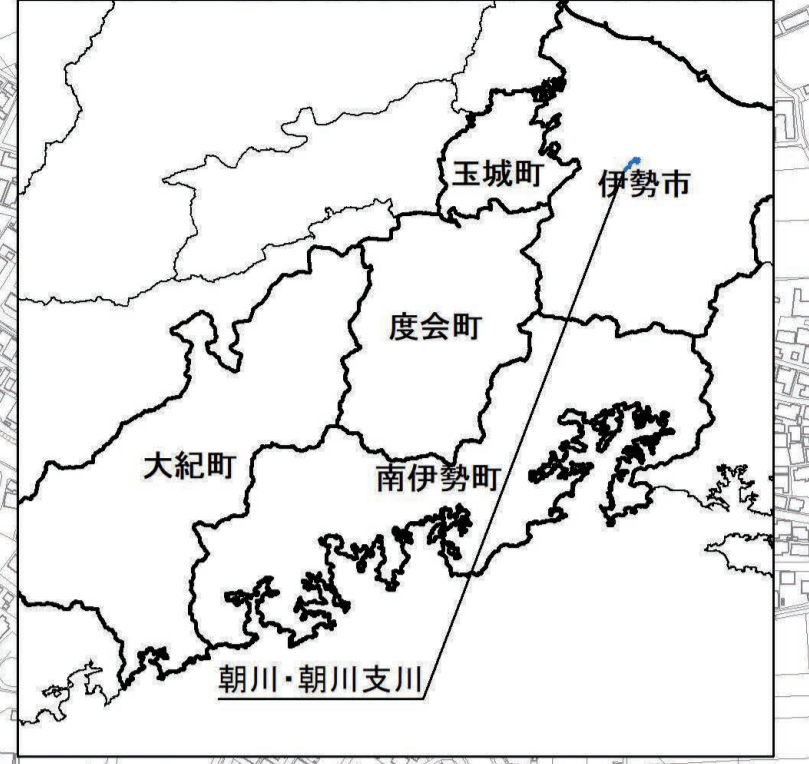
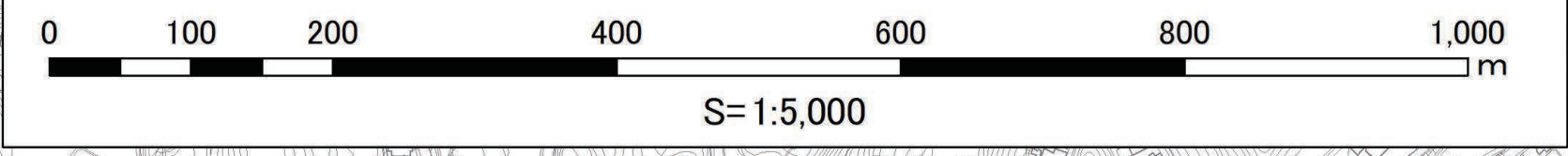
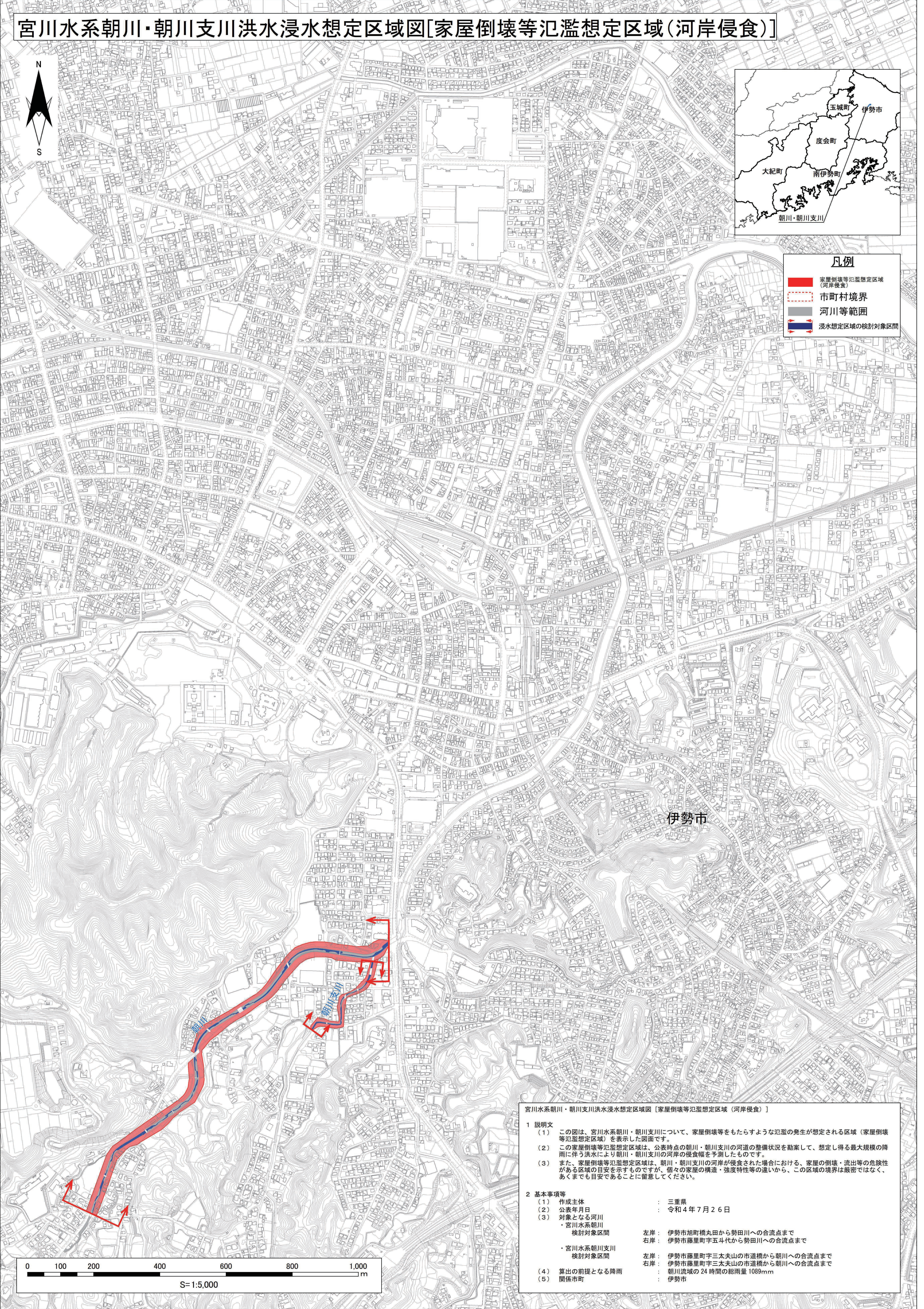


宮川水系朝川・朝川支川洪水浸水想定区域図[家屋倒壊等氾濫想定区域(河岸侵食)]



凡例

- 家屋倒壊等氾濫想定区域 (河岸侵食)
- 市町村境界
- 河川等範囲
- 浸水想定区域の検討対象区間



宮川水系朝川・朝川支川洪水浸水想定区域図 [家屋倒壊等氾濫想定区域 (河岸侵食)]

1 説明文

- (1) この図は、宮川水系朝川・朝川支川について、家屋倒壊等をもたらすような氾濫の発生が想定される区域 (家屋倒壊等氾濫想定区域) を表示した図面です。
- (2) この家屋倒壊等氾濫想定区域は、公表時点の朝川・朝川支川の河道の整備状況を勘案して、想定し得る最大規模の降雨に伴う洪水により朝川・朝川支川の河岸の侵食幅を予測したものです。
- (3) また、家屋倒壊等氾濫想定区域は、朝川・朝川支川の河岸が侵食された場合における、家屋の倒壊・流出等の危険性がある区域の目安を示すものですが、個々の家屋の構造・強度特性等の違いから、この区域の境界は厳密ではなく、あくまでも目安であることに留意してください。

2 基本事項等

(1) 作成主体	: 三重県
(2) 公表年月日	: 令和4年7月26日
(3) 対象となる河川	
・ 宮川水系朝川	左岸: 伊勢市旭町橋丸田から勢田川への合流点まで 右岸: 伊勢市藤里町字五斗代から勢田川への合流点まで
・ 宮川水系朝川支川	左岸: 伊勢市藤里町字三太夫山の市道橋から朝川への合流点まで 右岸: 伊勢市藤里町字三太夫山の市道橋から朝川への合流点まで
(4) 算出の前提となる降雨	: 朝川流域の24時間の総降雨 1089mm
(5) 関係市町	: 伊勢市

この地図は三重県市町総合事務組合管理者の承認を得て、同組合所管の「2017三重県共有デジタル地図(数値地形図縮図2,500)」を使用し、調整したものである。(承認番号:三総合地第42号) 本成果を複製あるいは使用して地図を調整する場合は、同組合の承認を必要とする。