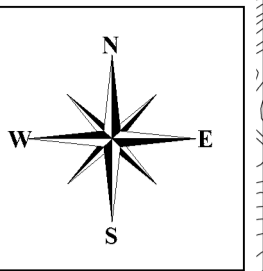
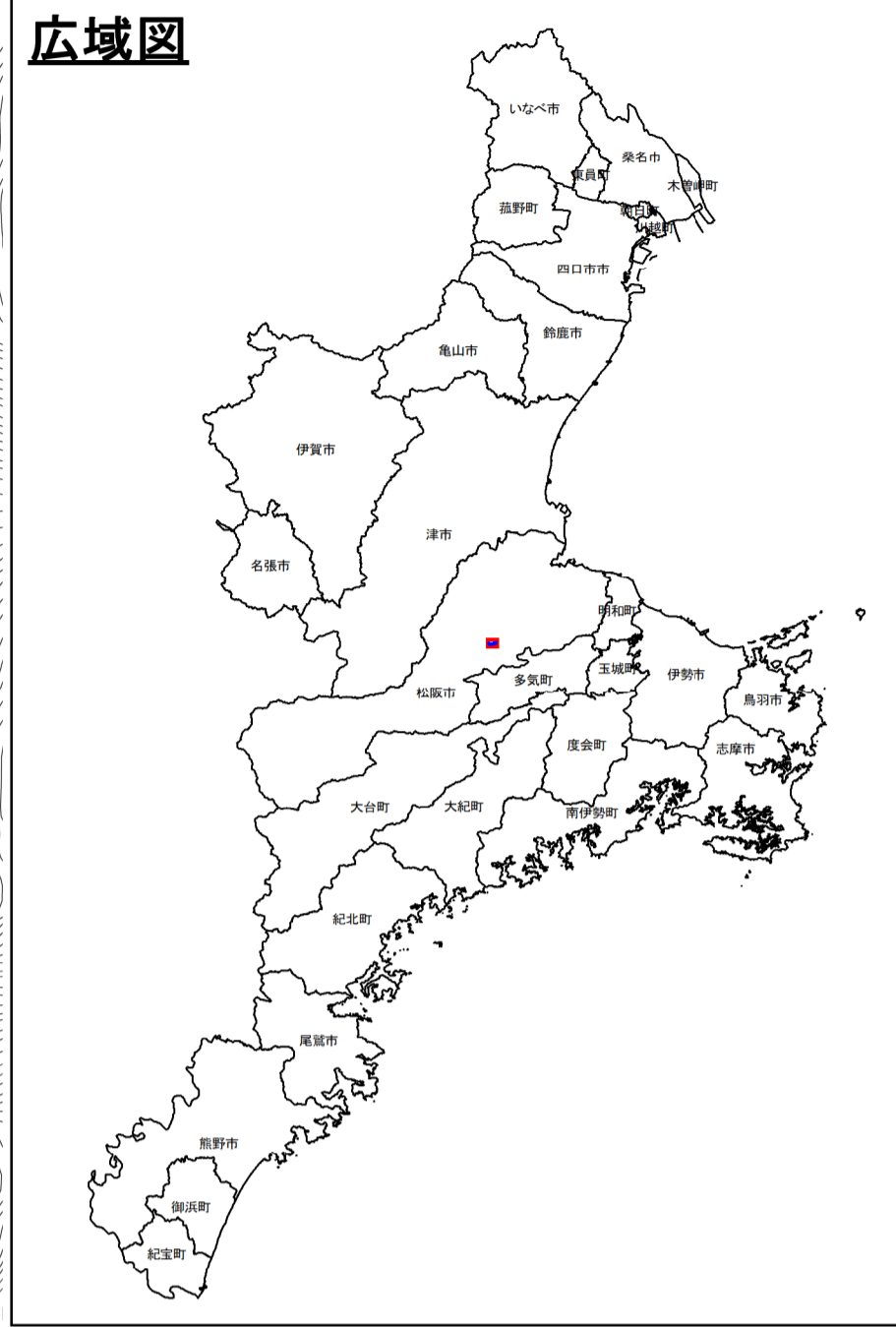


阪内川水系 ツツラ又川 洪水浸水想定区域図 [浸水継続時間] (想定最大規模)



広域図



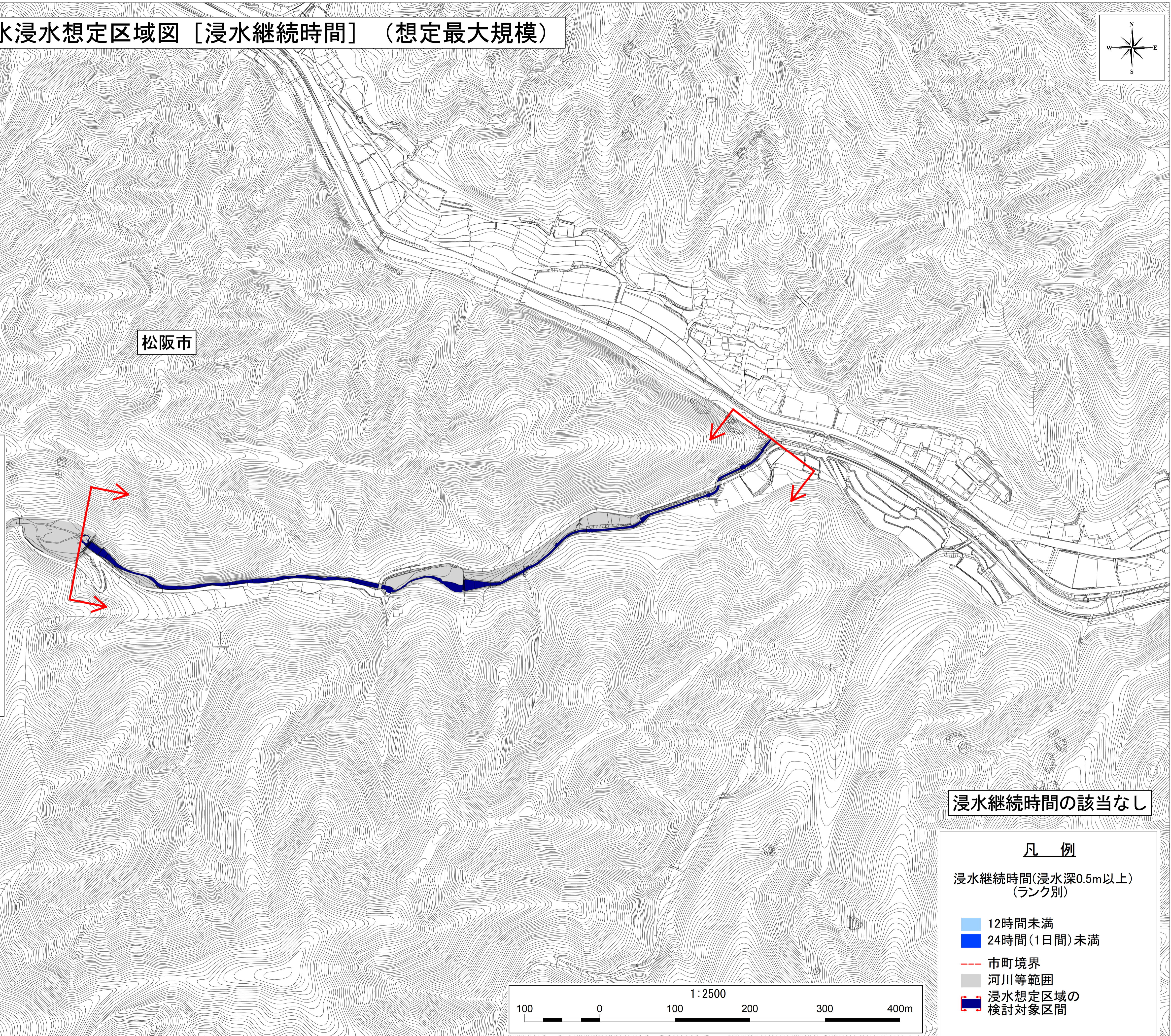
松阪市

1 説明文

- (1) この図は、阪内川水系ツツラ又川について、浸水継続時間を表示した図面です。
- (2) この浸水継続時間は、公表時点のツツラ又川の河道の整備状況を勘案して、想定し得る最大規模の降雨に伴う洪水によりツツラ又川が氾濫した場合の浸水の状況をシミュレーションにより予測したものです。
- (3) なお、このシミュレーションの実施にあたっては、支川の(決壊による)氾濫、シミュレーションの前提となる降雨を超える規模の降雨、高潮及び内水による氾濫等を考慮していませんので、この想定される浸水継続時間が実際の浸水継続時間と異なる場合や、浸水継続時間が明示されていない区域においても浸水が発生する場合があります。

2 基本事項等

- (1) 作成主体 : 三重県
- (2) 公表年月日 : 令和4年7月26日
- (3) 対象となる河川
・ 阪内川水系ツツラ又川
検討対象区間 左岸: 三重県松阪市辻原町字ツツラ又から阪内川合流点まで
右岸: 三重県松阪市辻原町字ツツラ又から阪内川合流点まで
- (4) 算出の前提となる降雨 : ツツラ又川流域の24時間の総雨量1,089mm
- (5) 関係市町 : 松阪市
- (6) その他計算条件等
① この図は、ツツラ又川の三重県管理区間において破堤等が起きた場合の浸水継続時間を図示しています。
② この図は、ツツラ又川において、一定の条件で破堤等をさせたときの氾濫計算結果を基に作成したものです。破堤地点は、ツツラ又川は三重県管理区間の0.0kmから1.0km地点において想定したものです。
③ 氾濫計算は、対象区域をおよそ5m格子(計算メッシュという)に分割して、これを1単位として計算しています。このため、微地形による影響が表せていない場合があります。



浸水継続時間の該当なし

凡例

浸水継続時間(浸水深0.5m以上)
(ランク別)

- 12時間未満
- 24時間(1日間)未満
- 市町境界
- 河川等範囲
- 浸水想定区域の
検討対象区間

