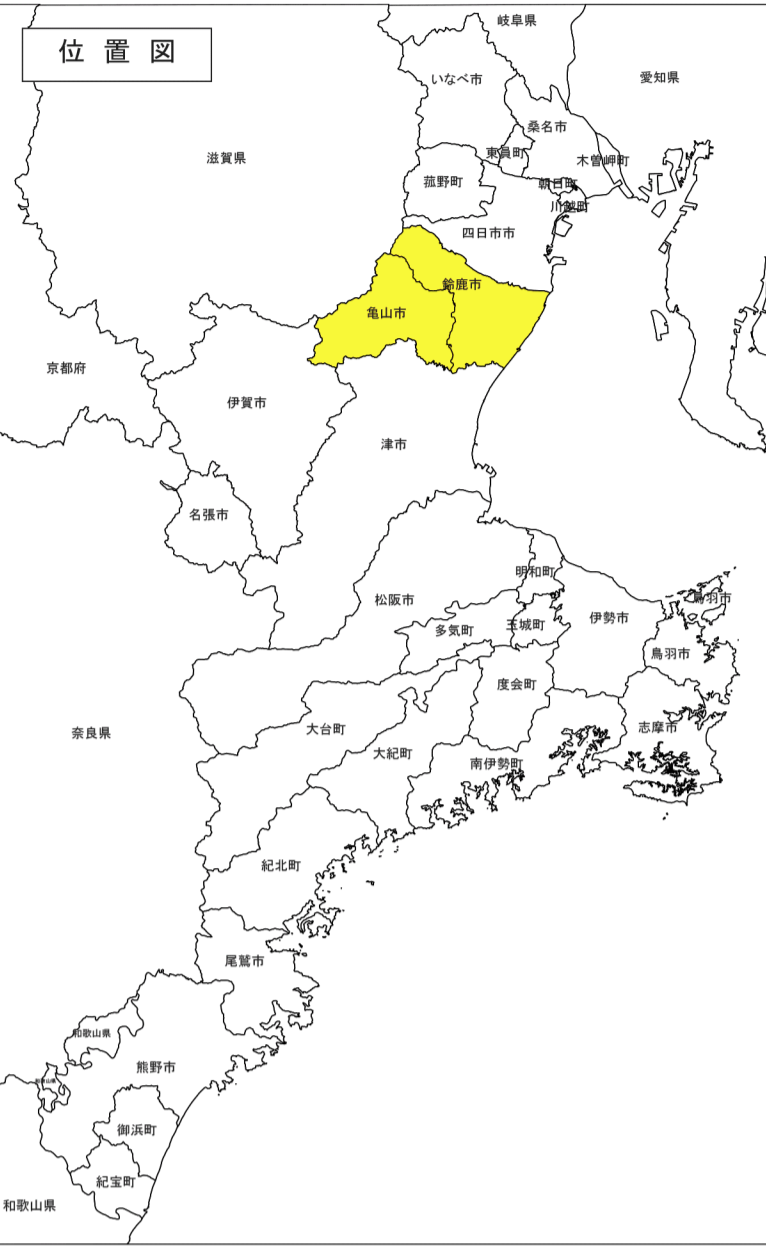



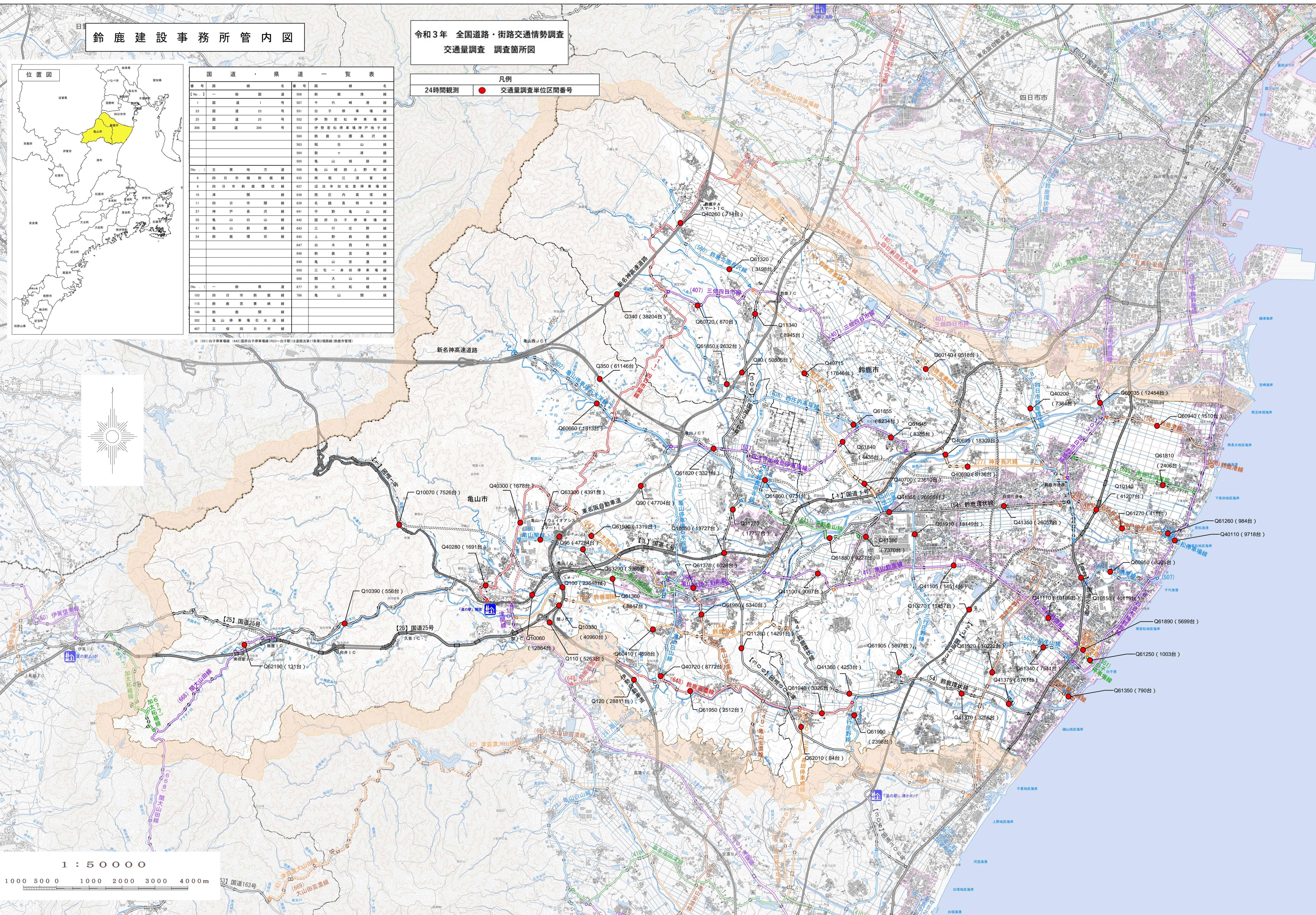
鈴鹿建設事務所管内図

令和3年 全国道路・街路交通情勢調査 交通量調査 調査箇所図



国道・県道一覽表			
No.	路線名	No.	路線名
[No.]	一般国道	500	鈴鹿港線
1	国道1号	507	千代崎港線
23	国道23号	551	白子停車場線
25	国道25号	552	伊勢若松停車場線
306	国道306号	553	伊勢若松停車場神戸地子線
		560	鈴鹿公園長沢線
		563	稲生山線
		564	鼓ヶ浦線
		565	亀山城跡線
No.	主要地方道	566	亀山城跡上野町線
6	四日市駅前線	635	南郷江津賀線
8	四日市駅前環状線	637	近法寺加茂停車場線
10	津園線	638	西庄内高塚線
11	四日市環線	639	名越長明寺線
27	神戸長沢線	641	平野亀山線
28	亀山白山線	642	国府白子停車場線
41	亀山幹線	643	三行庄野線
54	鈴鹿環状線	645	上野野線
		647	白木西町線
		648	鈴鹿環線
		649	亀山安濃線
		650	三宅一身田停車場線
		668	間大山田線
		677	加太拓線
No.	一般県道	788	亀山線
103	四日市駅前線		
115	鈴鹿宮原線		
144	鈴鹿環線		
302	亀山停車場石水浜線		
407	三浦四日市線		

凡例
24時間観測 ● 交通量調査単位区間番号



この地図の作成に当たっては、国土地理院長の承認を得て、同院発行の数値地図25000(空間データ基盤)及び基礎地図情報を使用し。(承認番号 平21業使 第146号)