

6 宇賀溪・福王神社

1 お問い合わせ 大安町農林商工課：0594-78-3506
菰野町観光商工課：0593-91-1129

石部神社から宇賀溪口の落合橋を通り八風牧場跡に至る。ここから亀山国有林の分収育林地を進み福王神社口にたどり着く。農道を通り抜けると八風大石が見えてくる。

コースガイド目安

GOAL

八風大石

0.5km ◀ 5分 ▶ 5分

切畑

1.6km ◀ 30分 ▶ 35分

福王神社口

1.7km ◀ 35分 ▶ 45分

八風牧場跡

0.4km ◀ 5分 ▶ 5分

菰野・大倉町界

1.1km ◀ 40分 ▶ 25分

水晶ヤシニング場

0.4km ◀ 12分 ▶ 12分

国民宿舎夢庵荘

1.8km ◀ 35分 ▶ 33分

START

石部神社

0.5km ◀ 5分 ▶ 5分








福王神社

7) 尾高高原・三重県民の森コースへ

八風大石

ここは目的地

凡例

自然歩道ルート(公道)	
自然歩道ルート(自然歩道)	
バス停	
コースガイド	
マップガイド	
スポットガイド	
案内看板	



通行止め区間
(水晶吊橋)



東海自然歩道（いなべ市大安町石樽南 地内）

通行止め予定期間：令和9年3月31日まで

※工事状況により、期間が変更となる可能性があります。

