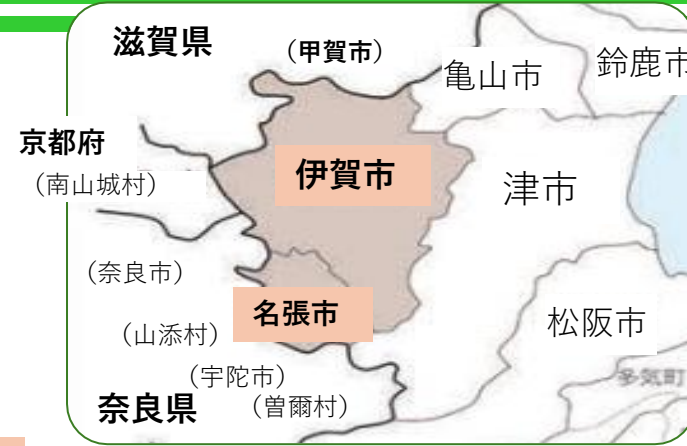


数字でみる伊賀地域の概要



伊賀市

令和6年度市町要覧より

【面積・人口等】

①面積

総面積 (R6. 4. 1)	耕地 (R5. 4. 1)	宅地 (R5. 1. 1)	森林 (R5. 3. 31)
558.23 km ²	72.20 km ²	30.71 km ²	338.70 km ²

②人口及び世帯数

R2. 10. 1	H27. 10. 1	増減率	R6. 4. 1推計人口
88,766 人	90,581 人	△ 2.0 %	84,009 人
36,615 世帯	33,651 世帯	8.8 %	36,385 世帯

老年人口割合 (R5. 10. 1)	33.4 %
年少人口割合 (R5. 10. 1)	10.1 %
外国人住民割合 (R5. 12. 31)	6.95 %

【産業】

区分	総生産 (R3年度)		就業人口 (R2. 10. 1)	
	(百万円)	構成比 (%)	(人)	構成比 (%)
第一次産業	7,312	1.3	2,307	5.2
第二次産業	345,988	60.8	17,009	38.3
第三次産業	211,802	37.2	22,782	51.4
輸入品に課される税・関税等	4,393	0.8	—	—
計	569,495	100.0	44,363	100.0

名張市

令和6年度市町要覧より

【面積・人口等】

①面積

総面積 (R6. 4. 1)	耕地 (R5. 4. 1)	宅地 (R5. 1. 1)	森林 (R5. 3. 31)
129.77 km ²	11.20 km ²	13.74 km ²	68.27 km ²

②人口及び世帯数

R2. 10. 1	H27. 10. 1	増減率	R6. 4. 1推計人口
76,387 人	78,795 人	△ 3.1 %	73,459 人
31,466 世帯	30,595 世帯	2.8 %	31,859 世帯

老年人口割合 (R5. 10. 1)	34.4 %
年少人口割合 (R5. 10. 1)	11.3 %
外国人住民割合 (R5. 12. 31)	1.52 %

【産業】

区分	総生産 (R3年度)		就業人口 (R2. 10. 1)	
	(百万円)	構成比 (%)	(人)	構成比 (%)
第一次産業	897	0.4	794	2.2
第二次産業	99,554	41.3	11,840	32.9
第三次産業	138,908	57.6	22,709	63.1
輸入品に課される税・関税等	1,861	0.8	—	—
計	241,220	100.0	35,993	100.0

伊賀地域の概況（人口・経済）



1 人口

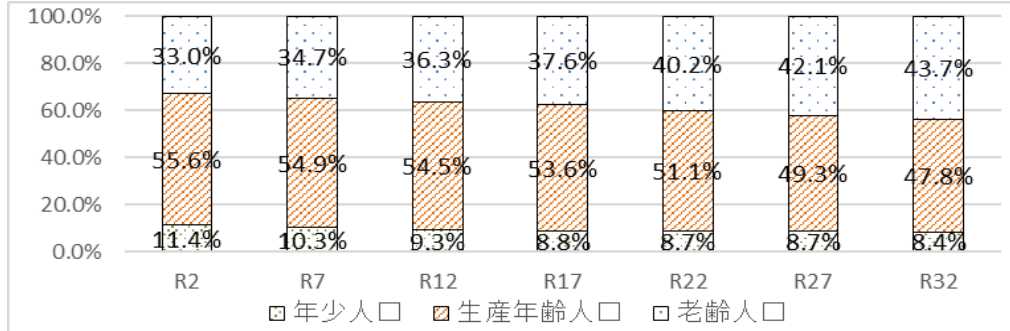
(1) 総人口の推移及び将来人口推計

(単位:人)

年	H17	H22	R2	2025	2030	2035	2040	2050
三重県	1,866,963	1,854,724	1,770,254	1,703,095	1,637,434	1,568,170	1,495,820	1,347,202
名張市	82,156	80,284	76,387	71,965	68,073	63,766	59,203	50,394
伊賀市	100,623	97,207	88,766	84,149	79,441	74,749	70,033	60,581

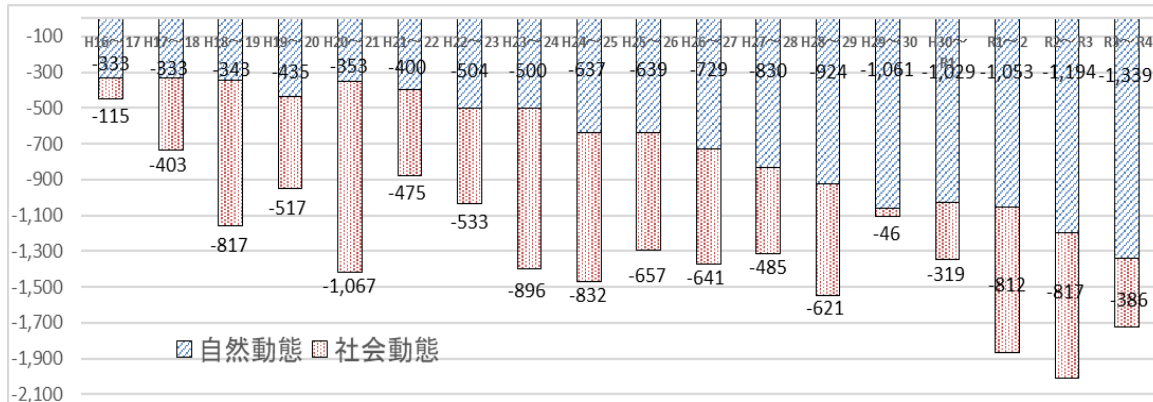
(出典) 令和2年国勢調査、社会保障・人口問題研究所

(2) 年齢別人口の割合



(出典) 令和2年国勢調査、社会保障・人口問題研究所

(3) 人口動態（自然・社会の増減）の推移



(出典) 三重県統計書

伊賀地域の概況（人口・経済）



（４）転入元の状況

(単位:人)

	総数	伊賀市	名張市	大阪府	奈良県	津市
名張市	14,975	① 7,930	—	② 2,860	③ 1,818	④ 903
伊賀市	7,933	—	① 2,826	③ 838	④ 694	② 842

(出典) 令和2年国勢調査

（５）昼夜間人口及び移動先

(単位:人)

	伊賀市 から	名張市 から	大阪府	奈良県	愛知県	津市
名張市 へ	① 1,026	—	② 817	③ 584	④ 307	⑤ 269
伊賀市 へ	—	② 532	① 615	③ 414	④ 436	⑤ 298

※○数字は上位順を表示

(出典) 令和2年国勢調査

（６）外国人登録者数

(単位:人、%)

	H17	H22	H27	R2	R7.3.31
名張市	684 (0.8%)	544 (0.7%)	524 (0.7%)	1,046 (1.4%)	1,314(1.9%)
伊賀市	4,706 (4.7%)	4,767 (4.9%)	4,184 (4.6%)	5,575 (6.3%)	6,177(7.3%)

（７）観光の動向

①観光入込客数（R5）

- ・名張市 1,005千人（調査14地点）、
- ・伊賀市 1,570千人（調査10地点）
- ・伊賀地域入込客実数 2,322千人
(県実数35,127千人)

2 経済

（１）総生産額の推移

(単位:百万円)

年度	H23	H25	H27	H29	R元	R3
三重県	7,450,892	7,828,005	8,022,378	8,531,814	8,086,393	8,505,160
名張市	241,814	245,480	251,172	266,511	251,303	241,220
伊賀市	472,327	486,351	482,143	526,778	526,997	569,495

（２）産業別生産額の推移

(単位:百万円)

年度	H23	H25	H27	H29	R元	R3
伊賀計	708,893	726,360	727,660	789,496	774,853	804,461
第一次	5,883	5,468	5,230	5,752	8,554	8,209
第二次	356,029	369,633	361,375	422,706	409,165	445,542
第三次	346,981	351,259	361,055	361,038	357,134	350,710

(出典) 令和3年度 三重県の市町民経済計算

（３）就業者の推移

(単位:人)

年	H17	H22	H27	R2
伊賀計	82,659	81,178	79,522	79,309
名張市	28,846	28,331	28,706	27,985
伊賀市	53,813	52,847	50,816	51,324

(出典) 令和2年国勢調査

（４）有効求人倍率の推移（正規・非正規の計）

年月	R6.4	5	6	7	8	9	10	11	12	R7.1	2
三重県	1.20	1.19	1.16	1.16	1.16	1.14	1.15	1.13	1.13	1.14	1.17
伊賀管内	0.86	0.81	0.84	0.87	0.87	0.85	0.87	0.89	0.98	0.93	0.95

(出典) 伊賀公共職業安定所