

令和8年度 県土整備部関係予算

新規事業及び完成予定事業箇所

県土整備部

県土整備総務課



県土整備部
公式マスコット「ちどりん」

目次



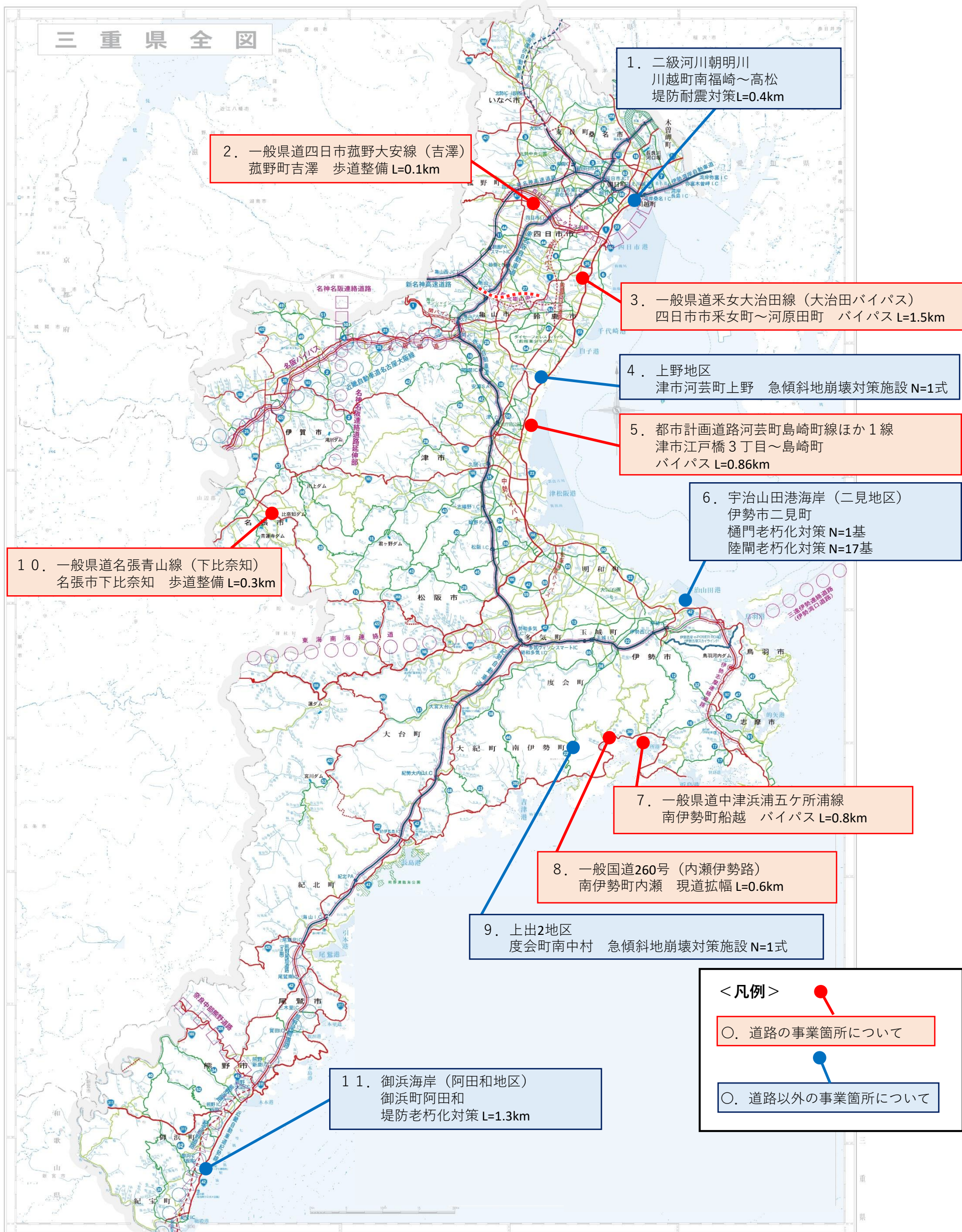
01 令和8年度 新規事業箇所

02 令和8年度 完成予定事業箇所

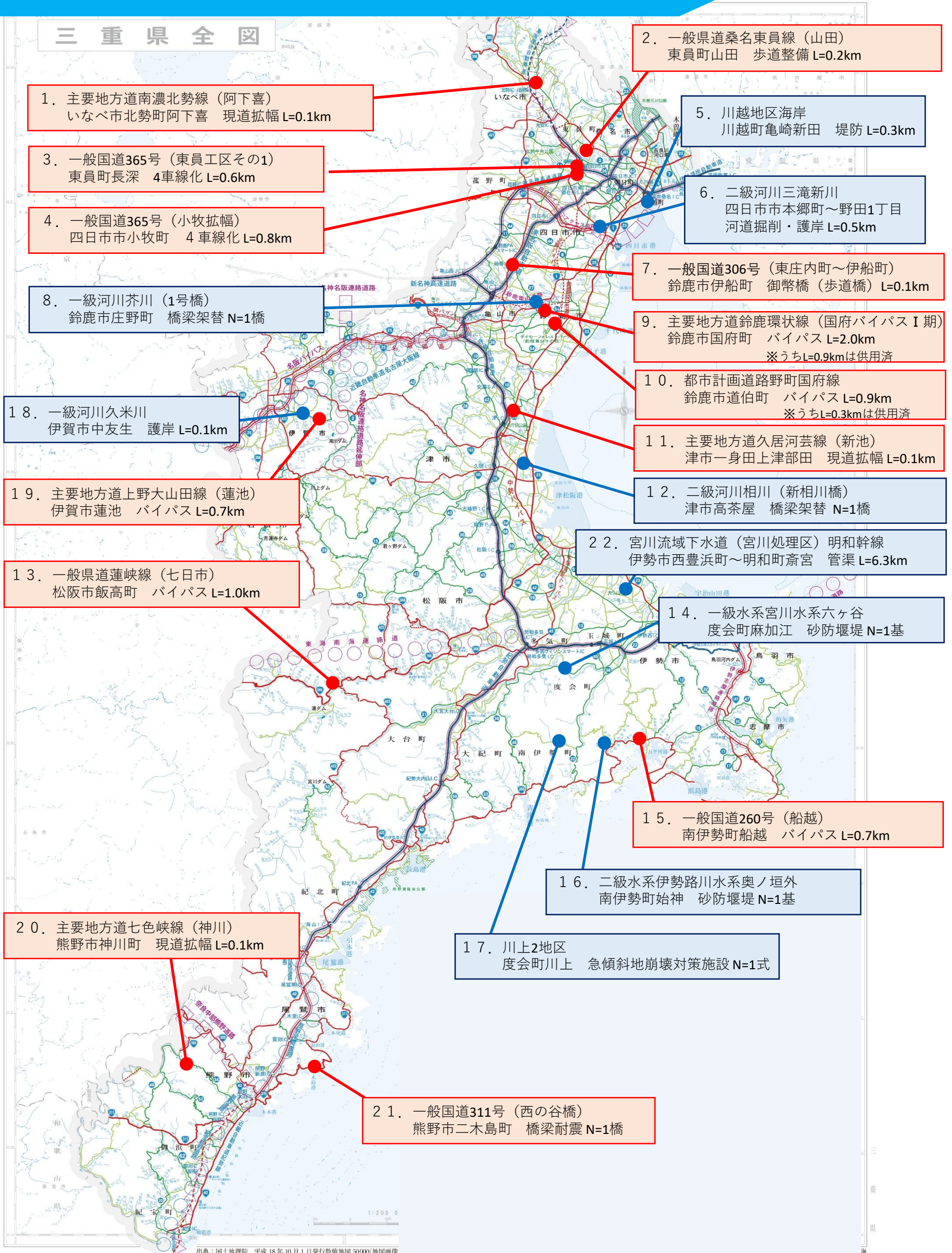
03 主な事業の完成見通し(令和9年度以降)

04 令和8年度 新規・完成予定事業箇所一覧表

1. 令和8年度 新規事業箇所

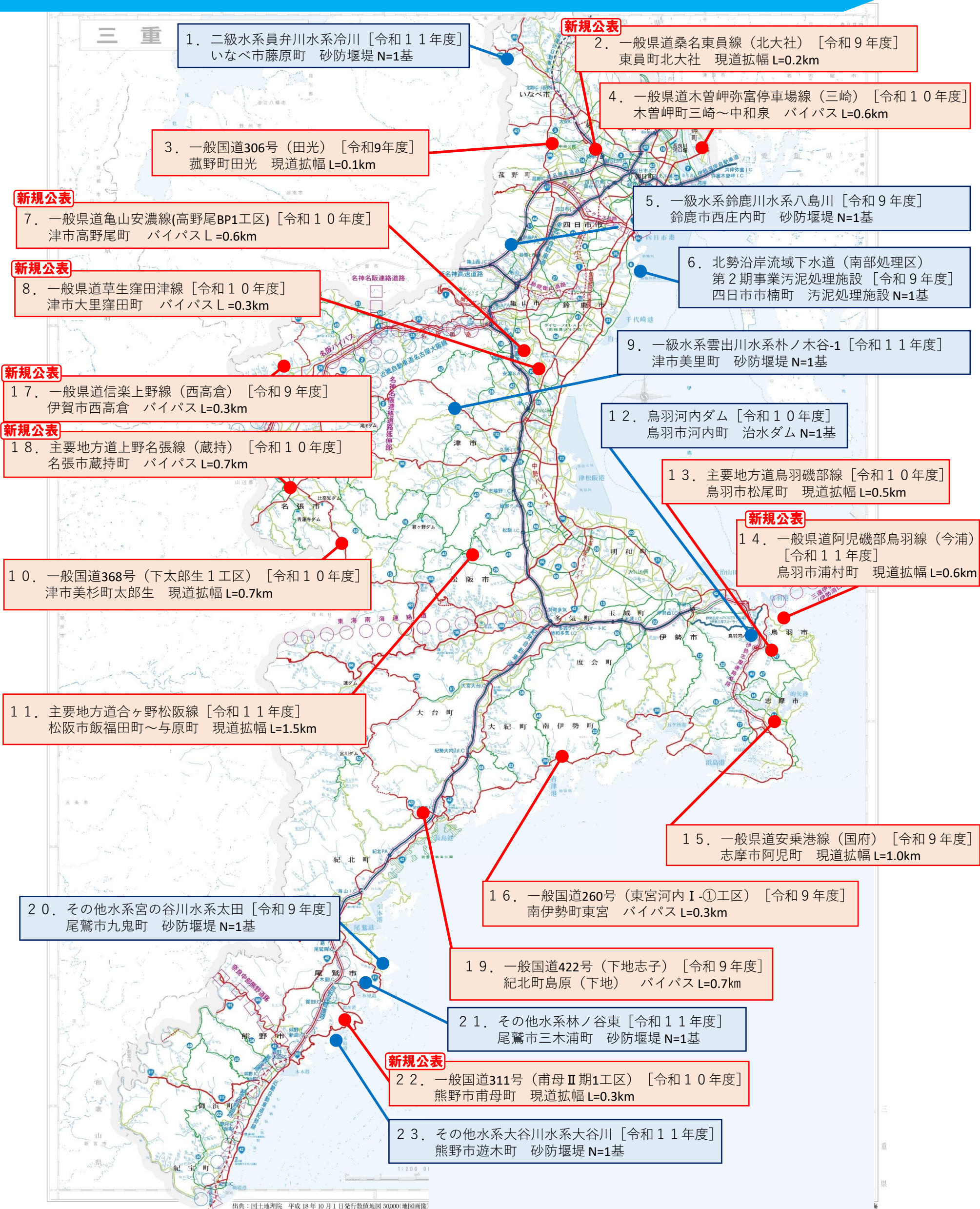


2. 令和8年度 完成予定事業箇所



※完成見込みについては、今後の予算状況等により変更になる場合があります。

3. 主要事業の完成見通し(令和9年度以降)



※完成見込みについては、今後の予算状況等により変更になる場合があります。

4-1 新規事業箇所

	事務所名	市町名	箇所名	整備内容
1	四日市建設事務所	川越町	二級河川朝明川	堤防耐震対策 L=0.4km
2	四日市建設事務所	菰野町	一般県道四日市菰野大安線(吉澤)	歩道整備 L=0.1km
3	四日市建設事務所	四日市市	一般県道采女大治田線(大治田バイパス)	バイパス L=1.5km
4	津建設事務所	津市	上野地区	急傾斜地崩壊対策施設 N=1式
5	津建設事務所	津市	都市計画道路河芸町島崎町線ほか1線	バイパス L=0.86km
6	伊勢建設事務所	伊勢市	宇治山田港海岸(二見地区)	樋門老朽化対策 N=1基 陸閘老朽化対策 N=17基
7	伊勢建設事務所	南伊勢町	一般県道中津浜浦五ヶ所浦線	バイパス L=0.8km
8	伊勢建設事務所	南伊勢町	一般国道260号(内瀬伊勢路)	現道拡幅 L=0.6km
9	伊勢建設事務所	度会町	上出2地区	急傾斜地崩壊対策施設 N=1式
10	伊賀建設事務所	名張市	一般県道名張青山線(下比奈知)	歩道整備 L=0.3km
11	熊野建設事務所	御浜町	御浜海岸(阿田和地区)	堤防老朽化対策 L=1.3km

4-2 完成予定事業箇所

	事務所名	市町名	事業名	整備内容
1	桑名建設事務所	いなべ市	主要地方道南濃北勢線(阿下喜)	現道拡幅 L=0.1km
2	桑名建設事務所	東員町	一般県道桑名東員線(山田)	歩道整備 L=0.2km
3	桑名建設事務所	東員町	一般国道365号(東員工区その1)	4車線化 L=0.6km
4	四日市建設事務所	四日市市	一般国道365号(小牧拡幅)	4車線化 L=0.8km
5	四日市建設事務所	川越町	川越地区海岸	堤防 L=0.3km
6	四日市建設事務所	四日市市	二級河川三滝新川	河道掘削・護岸 L=0.5km
7	鈴鹿建設事務所	鈴鹿市	一般国道306号(東庄内町～伊船町)	御幣橋(歩道橋) L=0.1km
8	鈴鹿建設事務所	鈴鹿市	一級河川芥川(1号橋)	橋梁架替 N=1橋
9	鈴鹿建設事務所	鈴鹿市	主要地方道鈴鹿環状線(国府バイパス I 期)	バイパス L=2.0km ※うちL=0.9kmは供用済
10	鈴鹿建設事務所	鈴鹿市	都市計画道路野町国府線	バイパス L=0.9km ※うちL=0.3kmは供用済
11	津建設事務所	津市	主要地方道久居河芸線(新池)	現道拡幅 L=0.1km
12	津建設事務所	津市	二級河川相川(新相川橋)	橋梁架替 N=1橋
13	松阪建設事務所	松阪市	一般県道蓮峽線(七日市)	バイパス L=1.0km
14	伊勢建設事務所	度会町	一級水系宮川水系六ヶ谷	砂防堰堤 N=1基
15	伊勢建設事務所	南伊勢町	一般国道260号(船越)	バイパス L=0.7km
16	伊勢建設事務所	南伊勢町	二級水系伊勢路川水系奥ノ垣外	砂防堰堤 N=1基
17	伊勢建設事務所	度会町	川上2地区	急傾斜地崩壊対策施設 N=1式
18	伊賀建設事務所	伊賀市	一級河川久米川	護岸 L=0.1km
19	伊賀建設事務所	伊賀市	主要地方道上野大山田線(蓮池)	バイパス L=0.7km
20	熊野建設事務所	熊野市	主要地方道七色峽線(神川)	現道拡幅 L=0.1km
21	熊野建設事務所	熊野市	一般国道311号(西の谷橋)	橋梁耐震 N=1橋
22	中南勢流域下水道	伊勢市・明和町	宮川流域下水道(宮川処理区)明和幹線	管渠 L=6.3km