

令和8年度 県土整備部関係予算

新規事業及び完成予定事業箇所

県土整備部

県土整備総務課



県土整備部
公式マスコット「ちどりん」

目次



01 令和8年度 事務所別事業費 **今回公表**

02 令和8年度 新規事業箇所

03 令和8年度 完成予定事業箇所

04 主な事業の完成見通し(令和9年度以降)

05 令和8年度 新規・完成予定事業箇所一覧表

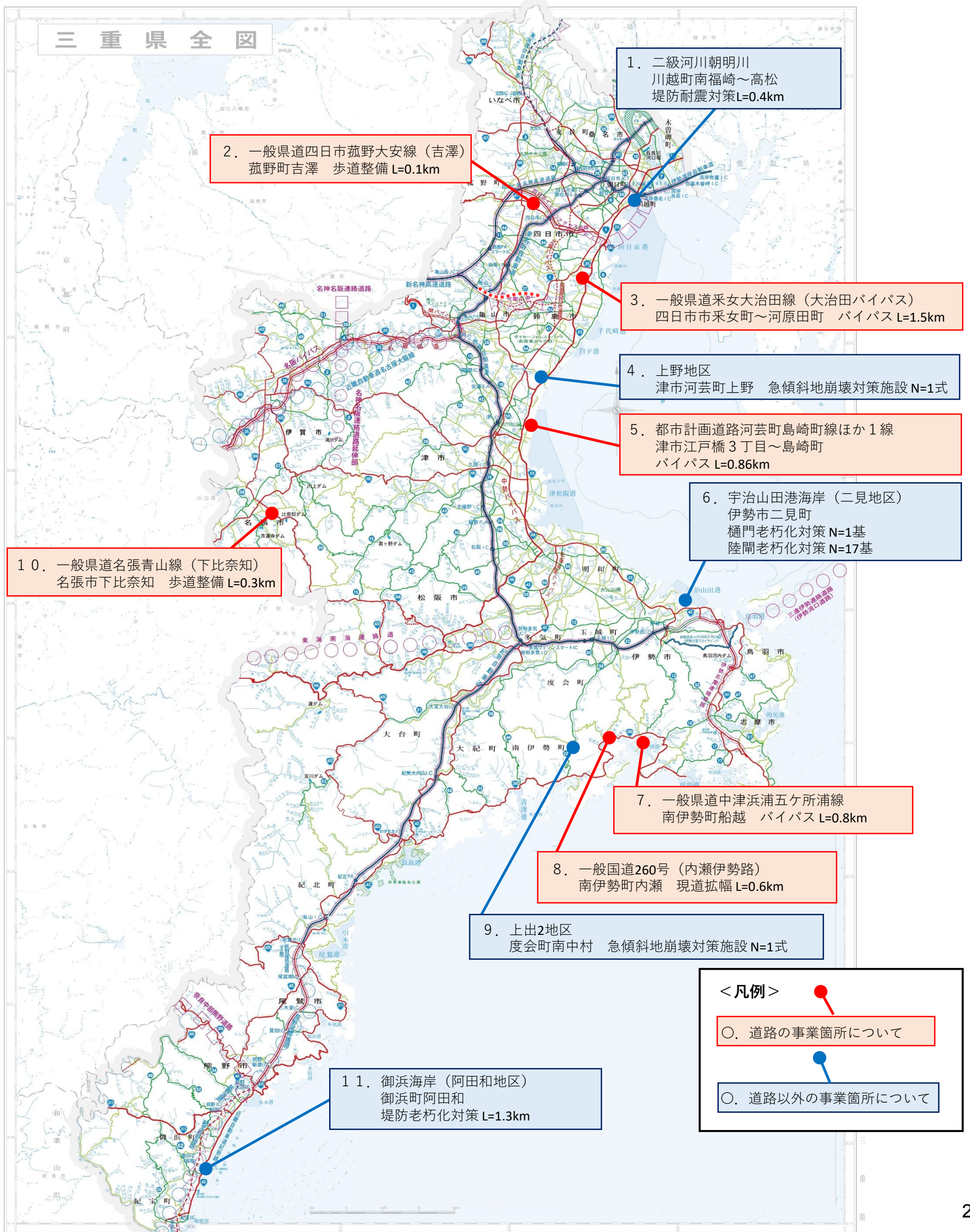
※02～05は公表済み

1. 令和8年度 事務所別事業費

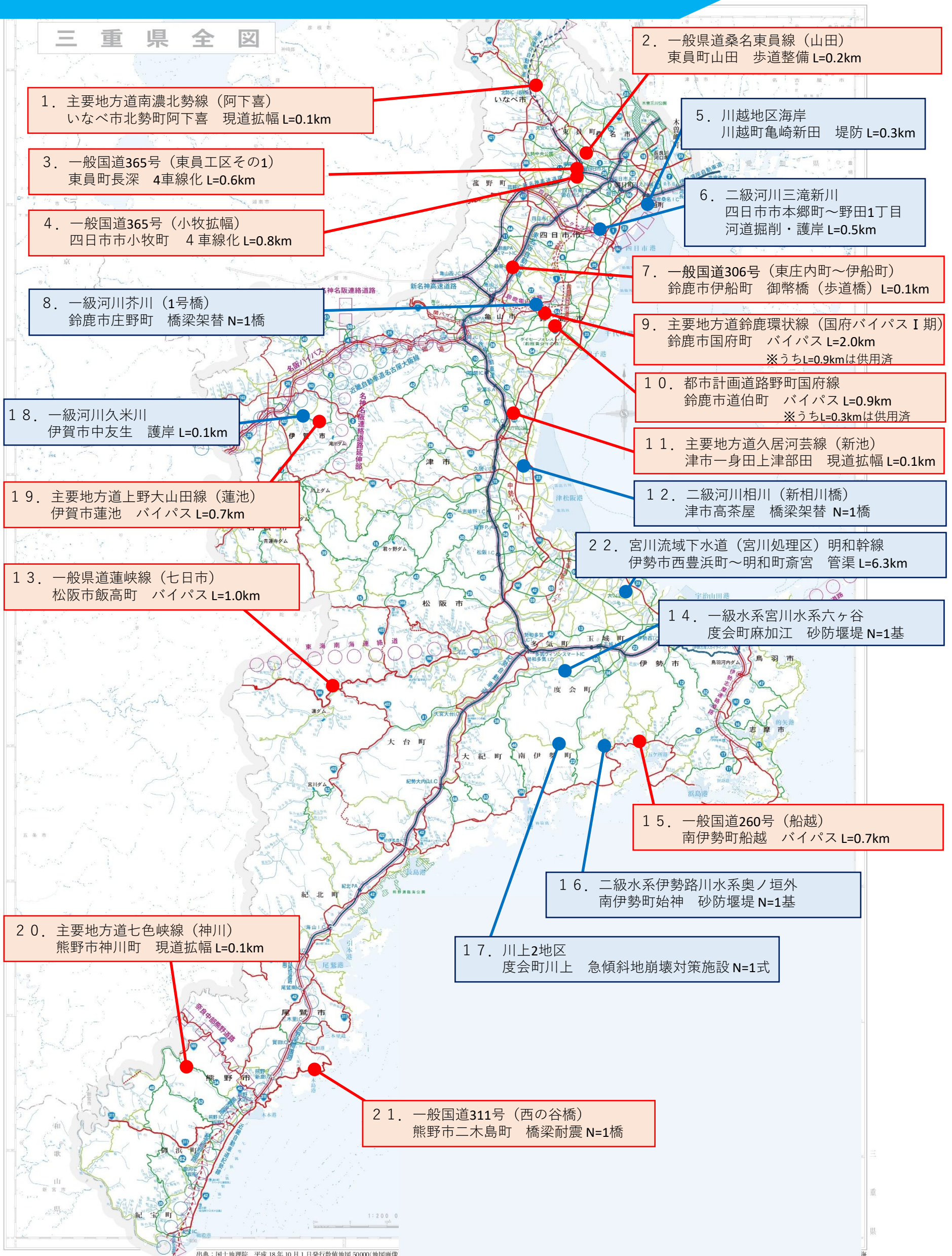
(百万円)

	①R5年度 当初 (補正含む)	②R6年度 当初 (補正含む)	③R7年度 当初 (補正含む)	④R8年度事業費 当初(補正含む)		R7年度比 ④/③	R6年度比 ④/②	R5年度比 ④/①	
				うち国土 強靱化	うち当初等				
桑名建設事務所	6,133	6,630	5,902	5,769	1,239	4,530	0.98	0.87	0.94
四日市建設事務所	4,617	6,140	7,159	5,961	1,489	4,472	0.83	0.97	1.29
鈴鹿建設事務所	5,401	7,328	8,025	6,675	1,339	5,336	0.83	0.91	1.24
津建設事務所	5,987	6,151	7,101	7,718	1,760	5,957	1.09	1.25	1.29
松阪建設事務所	6,597	7,806	7,615	8,755	2,480	6,274	1.15	1.12	1.33
伊勢建設事務所	6,975	7,277	8,153	8,924	2,174	6,749	1.09	1.23	1.28
志摩建設事務所	6,860	8,213	7,236	8,242	3,391	4,852	1.14	1.00	1.20
伊賀建設事務所	4,241	4,267	5,085	6,353	1,821	4,532	1.25	1.49	1.50
尾鷲建設事務所	4,479	4,780	6,238	5,423	1,945	3,478	0.87	1.13	1.21
熊野建設事務所	5,106	5,542	6,470	7,054	1,188	5,866	1.09	1.27	1.38
小計	56,396	64,135	68,985	70,874	18,827	52,046	1.03	1.11	1.26
北勢流域下水道事務所	3,586	2,912	3,005	3,554	336	3,218	1.18	1.22	0.99
中南勢流域下水道事務所	3,259	4,015	3,628	1,764	34	1,730	0.49	0.44	0.54
合計	63,241	71,062	75,617	76,191	19,197	56,995	1.01	1.07	1.20

1. 令和8年度 新規事業箇所

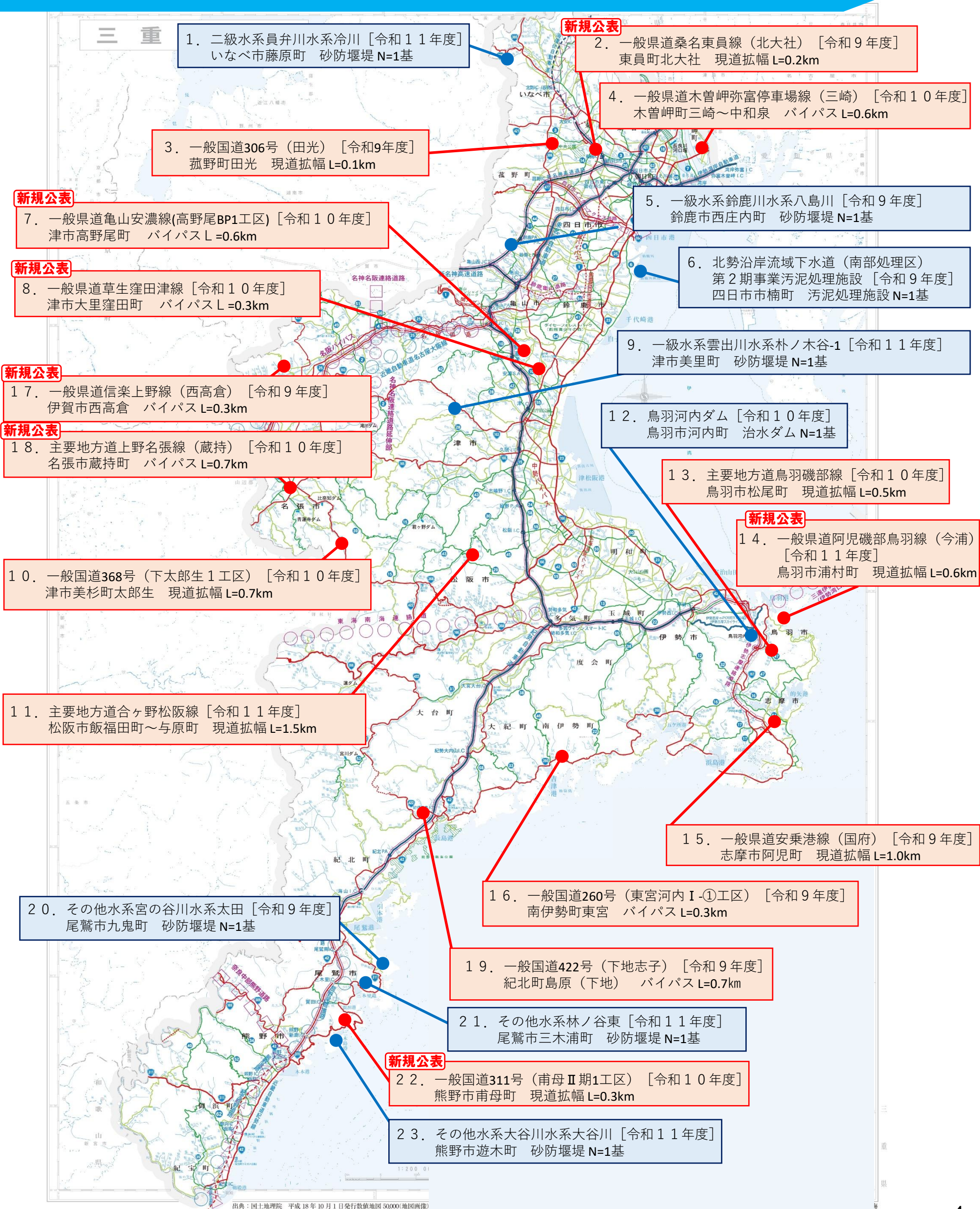


2. 令和8年度 完成予定事業箇所



※完成見込みについては、今後の予算状況等により変更になる場合があります。

3. 主要事業の完成見通し(令和9年度以降)



※完成見込みについては、今後の予算状況等により変更になる場合があります。

4-1 新規事業箇所

	事務所名	市町名	箇所名	整備内容
1	四日市建設事務所	川越町	二級河川朝明川	堤防耐震対策 L=0.4km
2	四日市建設事務所	菰野町	一般県道四日市菰野大安線(吉澤)	歩道整備 L=0.1km
3	四日市建設事務所	四日市市	一般県道采女大治田線(大治田バイパス)	バイパス L=1.5km
4	津建設事務所	津市	上野地区	急傾斜地崩壊対策施設 N=1式
5	津建設事務所	津市	都市計画道路河芸町島崎町線ほか1線	バイパス L=0.86km
6	伊勢建設事務所	伊勢市	宇治山田港海岸(二見地区)	樋門老朽化対策 N=1基 陸閘老朽化対策 N=17基
7	伊勢建設事務所	南伊勢町	一般県道中津浜浦五ヶ所浦線	バイパス L=0.8km
8	伊勢建設事務所	南伊勢町	一般国道260号(内瀬伊勢路)	現道拡幅 L=0.6km
9	伊勢建設事務所	度会町	上出2地区	急傾斜地崩壊対策施設 N=1式
10	伊賀建設事務所	名張市	一般県道名張青山線(下比奈知)	歩道整備 L=0.3km
11	熊野建設事務所	御浜町	御浜海岸(阿田和地区)	堤防老朽化対策 L=1.3km

4-2 完成予定事業箇所

	事務所名	市町名	事業名	整備内容
1	桑名建設事務所	いなべ市	主要地方道南濃北勢線(阿下喜)	現道拡幅 L=0.1km
2	桑名建設事務所	東員町	一般県道桑名東員線(山田)	歩道整備 L=0.2km
3	桑名建設事務所	東員町	一般国道365号(東員工区その1)	4車線化 L=0.6km
4	四日市建設事務所	四日市市	一般国道365号(小牧拡幅)	4車線化 L=0.8km
5	四日市建設事務所	川越町	川越地区海岸	堤防 L=0.3km
6	四日市建設事務所	四日市市	二級河川三滝新川	河道掘削・護岸 L=0.5km
7	鈴鹿建設事務所	鈴鹿市	一般国道306号(東庄内町～伊船町)	御幣橋(歩道橋) L=0.1km
8	鈴鹿建設事務所	鈴鹿市	一級河川芥川(1号橋)	橋梁架替 N=1橋
9	鈴鹿建設事務所	鈴鹿市	主要地方道鈴鹿環状線(国府バイパス I 期)	バイパス L=2.0km ※うちL=0.9kmは供用済
10	鈴鹿建設事務所	鈴鹿市	都市計画道路野町国府線	バイパス L=0.9km ※うちL=0.3kmは供用済
11	津建設事務所	津市	主要地方道久居河芸線(新池)	現道拡幅 L=0.1km
12	津建設事務所	津市	二級河川相川(新相川橋)	橋梁架替 N=1橋
13	松阪建設事務所	松阪市	一般県道蓮峽線(七日市)	バイパス L=1.0km
14	伊勢建設事務所	度会町	一級水系宮川水系六ヶ谷	砂防堰堤 N=1基
15	伊勢建設事務所	南伊勢町	一般国道260号(船越)	バイパス L=0.7km
16	伊勢建設事務所	南伊勢町	二級水系伊勢路川水系奥ノ垣外	砂防堰堤 N=1基
17	伊勢建設事務所	度会町	川上2地区	急傾斜地崩壊対策施設 N=1式
18	伊賀建設事務所	伊賀市	一級河川久米川	護岸 L=0.1km
19	伊賀建設事務所	伊賀市	主要地方道上野大山田線(蓮池)	バイパス L=0.7km
20	熊野建設事務所	熊野市	主要地方道七色峽線(神川)	現道拡幅 L=0.1km
21	熊野建設事務所	熊野市	一般国道311号(西の谷橋)	橋梁耐震 N=1橋
22	中南勢流域下水道	伊勢市・明和町	宮川流域下水道(宮川処理区)明和幹線	管渠 L=6.3km